

STATISTIK DAERAH KECAMATAN CISOKA 2016



DAFTAR ISI

Kata sambutan ... ii

Tim Penyusun ... iv

Geografi dan Iklim ... 2

Pemerintahan ... 7

Pendidikan ... 9

Industri ... 22

Perhubungan ... 18

Kata Pengantar ... iii

Selayang Pandang ...1

Penduduk ... 5

Ketenagakerjaan ... 8

Kesehatan ... 11

Pertanian ... 15

Telekomunikasi ... 19

<http://tangerangkab.bps.go.id>

KATA SAMBUTAN



Dengan memanjatkan puji syukur kehadiran Tuhan Yang Maha Kuasa, saya menyambut baik penerbitan publikasi Statistik Daerah yang dilakukan oleh Koordinator Statistik Kecamatan. Penyusunan publikasi Statistik Daerah ini merupakan inovasi dan pengembangan kegiatan perstatistikan serta penyebarluasan informasi sebagai salah satu upaya untuk mewujudkan visi BPS sebagai “Pelopor Data Statistik Terpercaya Untuk Semua”.

Penerbitan publikasi Statistik Daerah dimaksudkan untuk melengkapi ragam publikasi statistik yang telah tersedia di kecamatan seperti Kecamatan Dalam Angka (KCDA) yang telah terbit secara berkala. Buku ini menyajikan indikator-indikator terpilih yang menggambarkan tentang kondisi kecamatan dalam bentuk tampilan uraian deskriptif sederhana.

Saya berharap, publikasi Statistik Daerah ini mampu memberikan informasi secara cepat dan tepat kepada pemerintah kecamatan dan masyarakat yang dapat digunakan sebagai dasar perencanaan, monitoring dan evaluasi mengenai perkembangan pembangunan di berbagai sektor serta membantu para pengguna data lainnya dalam memahami kondisi umum kecamatan.

Akhirnya, saya mengucapkan terima kasih dan penghargaan setinggi-tingginya kepada semua pihak yang telah berpartisipasi dalam penerbitan publikasi ini, dan semoga Tuhan Yang Maha Kuasa senantiasa meridhoi usaha kita.

BPS Kab.Tangerang
Kepala,

Ir Dadang Ahdiat
NIP.19661218 199401 1 001



KATA PENGANTAR



Publikasi **Statistik Daerah Kecamatan Cisoka 2016** diterbitkan oleh Badan Pusat Statistik Kabupaten Tangerang berisi berbagai data dan informasi terpilih seputar Kecamatan Cisoka yang dianalisis secara sederhana untuk membantu pengguna data memahami perkembangan pembangunan serta potensi yang ada di Kecamatan Cisoka.

Publikasi ini merupakan pelengkap publikasi-publikasi statistik yang sudah terbit secara rutin setiap tahun. Penyajian analisis deskriptif yang diperjelas dengan grafik dan tabel adalah ciri khas dari publikasi Statistik Daerah.

Sebagai salah satu bahan rujukan/kajian dalam perencanaan dan evaluasi kegiatan pembangunan kedepan yang lebih baik, materi yang disajikan dalam Statistik Daerah Kecamatan Cisoka 2016 memuat berbagai informasi/indikator terpilih yang terkait dengan pembangunan di berbagai sektor di Kecamatan Cisoka.

Kritik dan saran konstruktif dari berbagai pihak kami harapkan untuk penyempurnaan penerbitan mendatang. Semoga publikasi ini mampu memenuhi tuntutan kebutuhan data statistik, baik oleh instansi/dinas pemerintah, swasta, kalangan akademisi maupun masyarakat luas.

Cisoka, September 2016
Kordinator Statistik Kec.Cisoka

Mulyadi
NIP. 197204252007101002

TIM PENYUSUN



Katalog BPS : 1101002.3603 010

Ukuran Buku : 21 cm x 15 cm

Jumlah Halaman : v + 22 halaman

Naskah:

Koordinator Statistik Kecamatan Cisoka

Gambar Kulit:

Koordinator Statistik Kecamatan Cisoka

Editor:

Seksi Neraca Wilayah dan Analisis Statistik

Diterbitkan Oleh:

Badan Pusat Statistik Kabupaten Tangerang

“Boleh dikutip dengan menyebut sumbernya”

2016

Kecamatan Cisoka adalah salah satu pintu gerbang Kabupaten Tangerang di wilayah barat



SELAYANG PANDANG

Kecamatan Cisoka adalah salah satu kecamatan yang ada di Kab Tangerang, terletak di bagian barat Kabupaten Tangerang dan merupakan pintu gerbang sebelah barat Kabupaten Tangerang.

Kecamatan Cisoka berbatasan langsung dengan wilayah Kabupaten Serang di bagian barat. Luas wilayah Cisoka hanya 2,81 persen dari luas seluruh Kabupaten Tangerang.

Jarak Kecamatan Cisoka menuju kantor Kabupaten Tangerang sekitar 8,5 km.

Kecamatan Cisoka merupakan salah satu wilayah yang berpotensi di bidang pertanian dan peternakan di Kab.Tangerang.



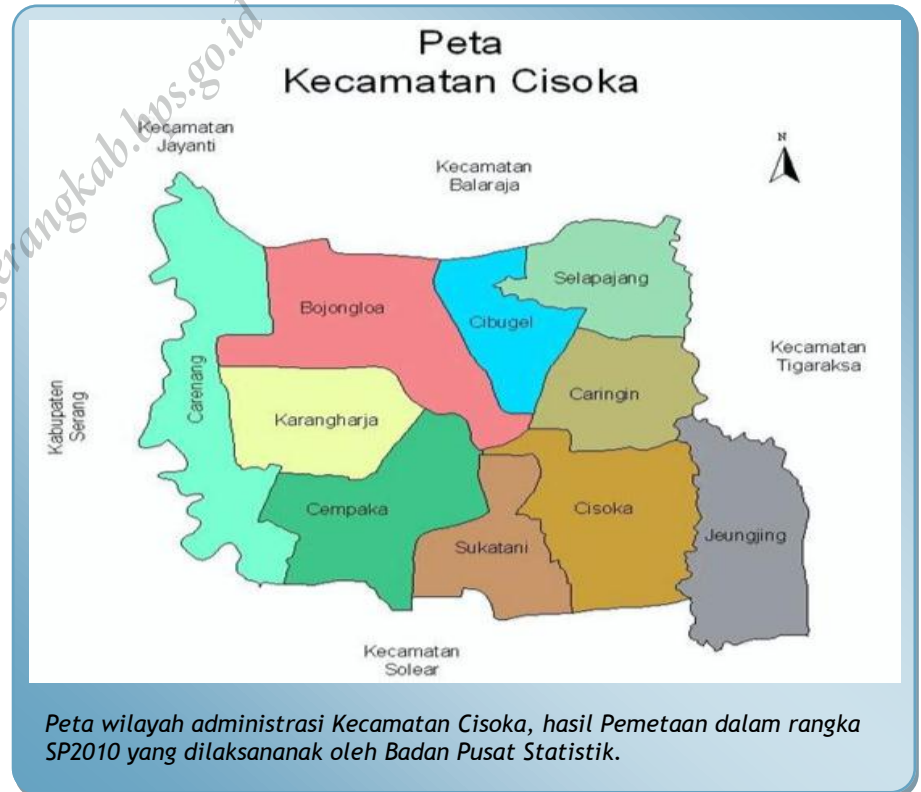
Kantor Kecamatan Cisoka terletak di Jl.Raya Cisoka Kab.Tangerang

GEORRAFI dan IKLIM



Luas wilayah Kec. Cisoka 28,782 Km², terbagi menjadi 10 wilayah administrasi yaitu 10 desa. Batas-batas wilayah Cisoka terbagi menjadi empat bagian sebagai berikut :

- ◆ Sebelah Utara berbatasan dengan Kecamatan Balaraja
- ◆ Sebelah Timur berbatasan dengan Kecamatan Tigaraksa
- ◆ Sebelah Selatan berbatasan dengan Kecamatan Solear
- ◆ Sebelah Barat berbatasan dengan Kecamatan Jayanti dan Kab. Serang





GEORRAFI dan IKLIM

Tabel Luas Wilayah di Kecamatan Cisoka tahun 2015 menurut Desa

No.	Desa/Kelurahan <i>Village/Special Village</i>	Luas Wilayah <i>Region Area (Km2)</i>	Persentase <i>Percentage (%)</i>
1	Jengjing	2,534	8,800
2	Cisoka	2,684	9,330
3	Sukatani	2,134	7,410
4	Cempaka	2,446	8,500
5	Karangharja	2,285	7,940
6	Carenang	5,184	18,010
7	Bojongloa	2,964	10,300
8	Caringin	2,675	9,290
9	Slapajang	3,283	11,410
10	Cibugel	2,593	9,010
Kecamatan Cisoka		28,782	100,000

Sumber : Kecamatan Cisoka Dalam Angka 2015

Secara topografi Kecamatan Cisoka berada di daerah dataran rendah dengan kemiringan kurang dari 45°.

Desa yang memiliki luas wilayah paling besar adalah Carenang yaitu 5,185 km² atau sekitar 18,01 %. Sementara desa yang memiliki luas wilayah terkecil adalah Desa Sukatani yaitu 2,134 km² atau sekitar 7,41 %.

Desa Carenang adalah desa yang jaraknya paling jauh dari kantor Kecamatan Cisoka serta merupakan desa yang berbatasan langsung dengan Kabupaten Serang dan Kecamatan Jayanti.

GEORRAFI dan IKLIM



Curah Hujan di Kecamatan Cisoka pada tahun 2012 mencapai puncaknya pada bulan Januari yaitu 254 mm. Sementara pada tahun 2011 mencapai puncaknya pada bulan September.

Jika ditotal, maka curah hujan pada tahun 2011 cenderung lebih tinggi dibandingkan dengan tahun 2012. Rata-rata curah hujan pada tahun 2012 hanya 101,29 mm, sementara pada tahun 2011 adalah 169,33 mm. Hal tersebut tidak berbeda jauh dengan curah hujan di sebagian besar wilayah di Kabupaten Tangerang.

Tabel Curah Hujan di Kec,Cisoka Tahun 2011 dan Tahun 2012

No	Bulan/ Month	Tahun/ Year (dalam mm)	
		2011	2012
1	Januari/January	178	254
2	Pebruari/February	94	74
3	Maret/March	82	164
4	April/April	54	132
5	Mei/May	99	105
6	Juni/June	49	49
7	Juli/July	262	77
8	Agustus/August	239	-
9	September/September	352	6
10	Oktober/October	311	68
11	Nopember/November	129	181,5
12	Desember/December	183	105
Jumlah/ Total		2,032	1,215



PENDUDUK

Penduduk usia produktif mendominasi jumlah penduduk di Kec. Cisoka

Jumlah Penduduk Kecamatan Cisoka Berdasarkan Jenis Kelamin 2015

Desa/Kelurahan	Laki-laki	Perempuan	Total
Jeungjing	6,606	6,225	12,831
Cisoka	4,855	4,591	9,446
Sukatani	6,924	6,200	13,124
Cempaka	3,796	3,614	7,410
Karangharja	2,780	2,680	5,460
Carenang	3,463	3,184	6,647
Bojongloa	3,413	3,176	6,589
Caringin	4,887	4,299	9,186
Selapajang	5,652	5,429	11,081
Cibugel	5,106	4,873	9,979
Jumlah	47,482	44,271	91,753

Sumber : Kecamatan Cisoka Dalam Angka 2016

Jumlah Penduduk di Kecamatan Cisoka pada Tahun 2015 sebesar 91.753 jiwa. Desa dengan jumlah penduduk terbanyak adalah Desa Sukatani, yaitu sebesar 13.124 jiwa, kemudian Jeungjing 12.831 jiwa, diikuti Desa Selapajang dengan jumlah 11.081 jiwa. Sementara desa dengan jumlah penduduk paling sedikit Desa Karangharja yaitu 5.460 jiwa.

PENDUDUK

Penduduk usia produktif mendominasi jumlah penduduk di Kec.Cisoka



Kepadatan penduduk adalah jumlah penduduk di bagi luas wilayah, berguna untuk melihat fenomena kapasitas daya tampung suatu wilayah. Kecamatan Cisoka memiliki luas keseluruhan 28,78 km² terbagi menjadi 10 desa/kelurahan. Desa Carenang merupakan desa dengan wilayah terluas yaitu 5,18 km² sekaligus merupakan desa dengan kepadatan penduduk terkecil yaitu 1.282 jiwa/km². Desa dengan kondisi paling padat adalah Desa Sukatani yaitu 6.150 jiwa/km².

Kepadatan Penduduk Kecamatan Cisoka Tahun 2015

Desa/Kelurahan	Penduduk	Luas Wilayah	Kepadatan Penduduk
Jeungjing	12.831	2,534	5063,54
Cisoka	9.446	2,684	3519,37
Sukatani	13.124	2,134	6149,95
Cempaka	7.410	2,446	3029,44
Karangharja	5.460	2,285	2389,50
Carenang	6.647	5,184	1282,21
Bojongloa	6.589	2,964	2223,01
Caringin	9.186	2,675	3434,02
Selapajang	11.081	3,283	3375,27
Cibugel	9.979	2,593	3848,44
Jumlah	91.753	28,782	3187,86

Sumber : Kecamatan Cisoka Dalam Angka 2016



PEMERINTAHAN

Tabel Jumlah Pegawai Kecamatan Cisoka menurut status kepegawaian dan Jenis Kelamin Tahun 2015

Status Pegawai	Laki-laki	Perempuan	Jumlah
<i>Employee Status</i>	<i>Man</i>	<i>Woman</i>	<i>Total</i>
PNSD	24	2	26
TKK	-	-	-
Honorar	16	5	21
Kec. Cisoka	40	7	47

Sumber : Kecamatan Cisoka Dalam Angka 2016

Kecamatan Cisoka secara administratif terdiri dari 10 (sepuluh) desa/kelurahan, yang terdiri dari 63 RW dan 266 RT.

Banyaknya pegawai yang bekerja di kantor kecamatan adalah 47 orang pegawai, 26 orang berstatus PNSD dan 21 orang lainnya adalah tenaga honorer.

40 dari 47 orang pegawai adalah laki-laki, sementara pegawai perempuan hanya 7 orang. Kecamatan Cisoka di pimpin oleh seorang camat, pada tingkatan desa dipimpin oleh seorang kepala desa yang dipilih langsung oleh penduduk desa melalui Pilkades (Pemilihan Kepala Desa)

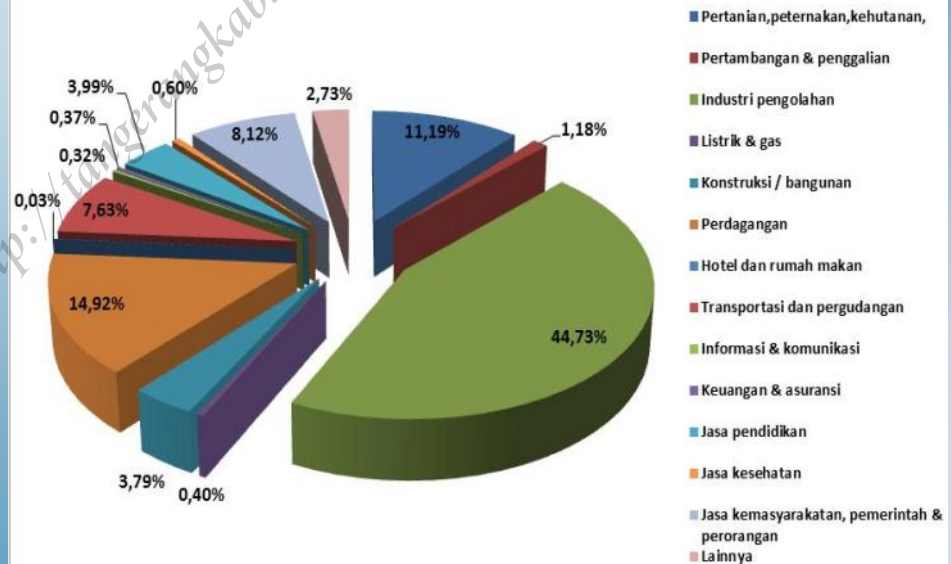
KETENAGAKERJAAN



Sebesar 41,87 persen penduduk usia 10 tahun ke atas di Kec.Cisoka telah bekerja dimana sekitar 44,73 persennya bekerja di sektor industri pengolahan, 11,19 persen pada sektor pertanian, peternakan, dan kehutanan. Sektor perdagangan sebesar 14,92 persen.

Jika dibandingkan dengan sektor industri pengolahan dan sektor perdagangan, sektor pertanian, peternakan masih berada di bawahnya.

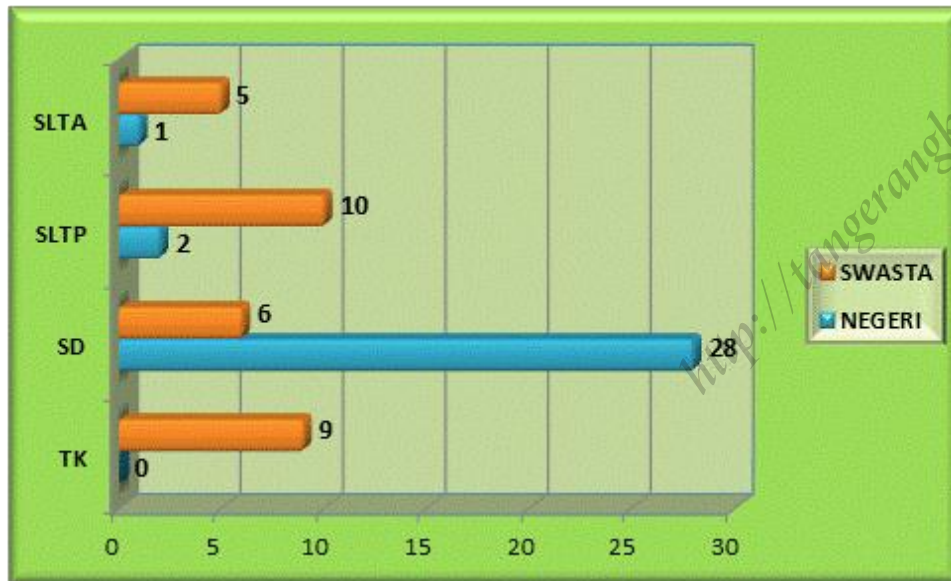
Persentase penduduk usia 10 tahun ke atas yang bekerja menurut lapangan usaha di Kec.Cisoka tahun 2011





PENDIDIKAN

Jumlah Sekolah Negeri dan Swasta di Kecamatan Cisoka Tahun 2015



Sumber : Kecamatan Cisoka Dalam Angka 2016

Kualitas pendidikan erat kaitannya dengan kualitas pembangunan, pembangunan sektor pendidikan bertujuan untuk mencerdaskan kehidupan bangsa dan akan sangat berpengaruh terhadap pembangunan di berbagai sektor di suatu wilayah.

Kecamatan Cisoka memiliki sarana pendidikan mulai dari tingkat TK sampai SLTA. Terdapat 9 buah TK swasta, 28 SD Negeri, 6 SD Swasta, 2 SMP Negeri, 10 SMP Swasta, 1 SLTA Negeri, dan 5 buah SLTA Swasta.

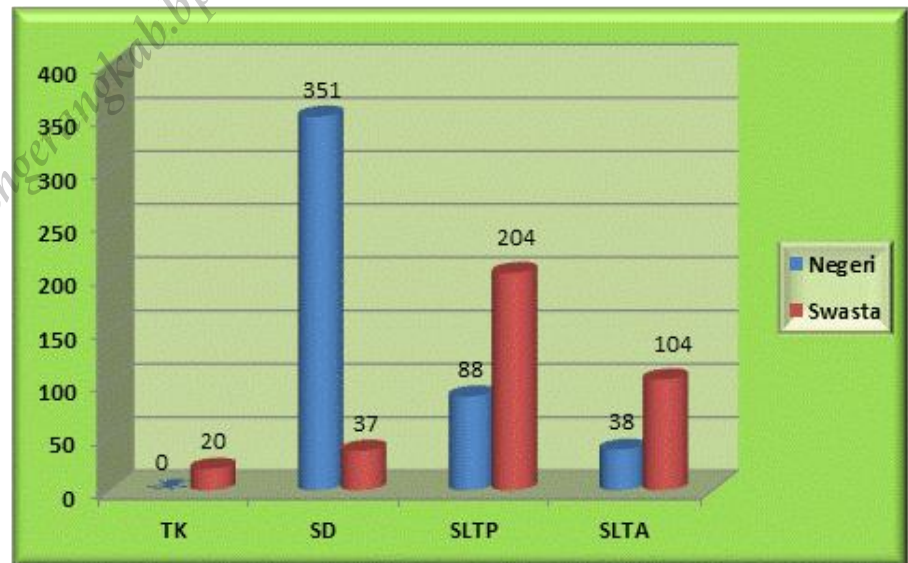
PENDIDIKAN



Jumlah penduduk Kecamatan Cisoka yang begitu besar perlu diimbangi dengan sarana pendidikan yang memadai, pada jenjang sekolah menengah atas Cisoka sudah memiliki enam SMA meskipun hanya satu yang berstatus negeri.

Kecamatan Cisoka tidak memiliki perguruan tinggi, jika dilihat dari lokasinya yang berbatasan dengan ibukota Kab.Tangerang (Tigaraksa) akses perguruan tinggi yang terdekat dengan Cisoka berada di Kecamatan Cikupa atau Curug, jarak tempuhnya lebih dari 15 km.

Jumlah Guru TK, SD, SMP dan SMA Sederajat di Kecamatan Cisoka 2015

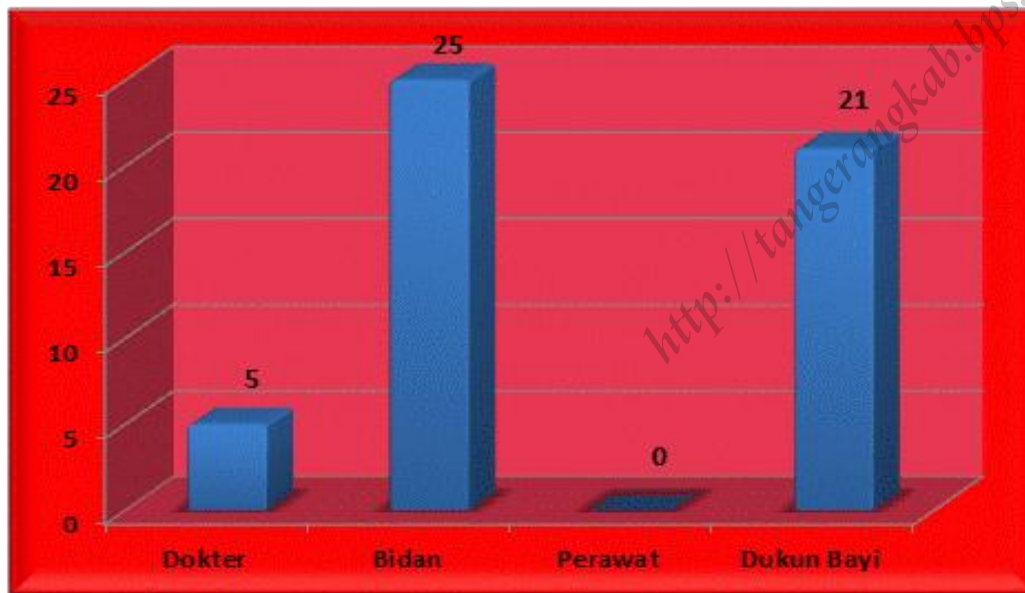


Sumber : Kecamatan Cisoka Dalam Angka 2016



KESEHATAN

Banyaknya Tenaga Kesehatan di Kecamatan Cisoka Tahun 2015



Sumber : Kecamatan Cisoka Dalam Angka 2016

Sarana kesehatan di Kecamatan Cisoka terdiri dari 1 buah Puskesmas, 8 Poliklinik, 2 buah tempat praktek dokter, 19 praktek bidan, 74 posyandu, 1 apotik serta 2 buah toko obat.

Keberadaan 19 tempat praktek bidan telah tersebar merata di seluruh desa/kelurahan tetapi masih ada desa/kelurahan yang hanya memiliki 1 tempat praktek bidan yaitu Desa Sukatani, Karangharja, Carengan dan caringin.

KESEHATAN

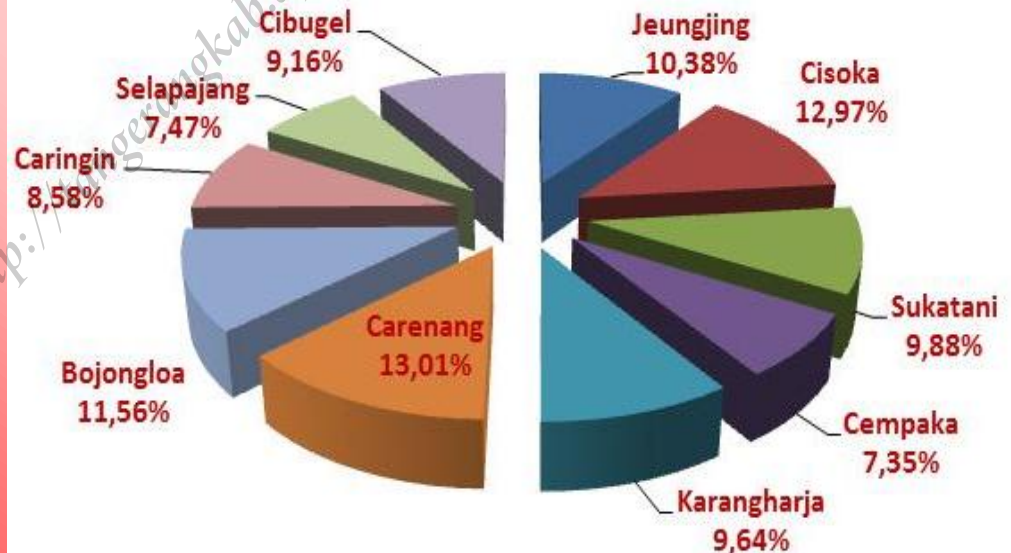


Dari total penerima kartu sehat/jamkesmas di Kec.Cisoka, Desa Carenang merupakan desa dengan persentase penerima kartu sehat terbesar yaitu 13,01 persen

Kecamatan Cisoka tidak memiliki rumah sakit umum, untuk menuju ke rumah sakit umum terdekat yang terdapat di Kec.Balaraja harus di tempuh dengan jarak lebih dari 5 km dari Kecamatan Cisoka.

Hal ini perlu menjadi perhatian pemerintah daerah untuk mempertimbangkan pentingnya membangun fasilitas kesehatan yang lebih lengkap di wilayah Kecamatan Cisoka agar pelayanan kesehatan dapat dinikmati oleh masyarakat.

Persentase penerima Kartu Sehat/Jamkesmas di Kec.Cisoka tahun 2011



Sumber : Puskesmas Cisoka



KESEHATAN

Jumlah Bayi yang menurut Pemberian Imunisasi di Puskesmas Cisoka, 2014

No.	Desa/Kel	Campak	BCG	Polio		DPT			Jumlah
				III	IV	I	II	III	
1	Jeungjing	194	245	245	-	249	-	246	1179
2	Cisoka	189	188	174	-	189	-	163	903
3	Sukatani	177	186	197	-	183	-	199	942
4	Cempaka	131	124	128	-	131	-	130	644
5	Karangharja	102	105	95	-	95	-	91	488
6	Carenang	117	124	118	-	127	-	113	599
7	Bojongloa	100	140	147	-	144	-	141	672
8	Caringin	158	161	151	-	159	-	150	779
9	Slapajang	199	214	285	-	201	-	194	1093
10	Cibugel	167	180	169	-	249	-	167	932
Kecamatan Cisoka		1.634	1.667	1.709	-	1.727	-	1.594	8331

Sumber : Kecamatan Cisoka Dalam Angka 2016

Capaian Kecamatan Cisoka dalam bidang kesehatan selama periode 2011-2014 telah menunjukkan perbaikan yang cukup signifikan. Hal ini dapat terlihat dari meningkatnya kunjungan pasien rawat jalan, kunjungan ibu hamil, bayi/balita yang ditimbang serta meningkatnya jumlah bayi yang diimunisasi. Jumlah bayi yang di imunisasi secara keseluruhan berjumlah 8.331 bayi. Meningkatnya pemahaman penduduk akan arti pentingnya kesehatan terutama karena mereka sering berinteraksi dengan petugas kesehatan serta banyaknya penyuluhan baik secara langsung maupun tidak langsung.

KESEHATAN



Meskipun di Kecamatan Cisoka hanya terdapat 1 puskesmas akan tetapi keterbatasan ini tidak mengurangi pemahaman masyarakat akan pentingnya kesehatan. Keadaan gizi balita di Kecamatan Cisoka yang berstatus gizi baik mencapai 6.611 balita (94,03 %), gizi kurang 421 balita

Keadaan Gizi Balita di Kecamatan Cisoka Tahun 2014

No.	Desa/Kelurahan	Sasaran	Ditimbang	Keadaan Gizi			
				Baik	Buruk	Kurang	Gizi lebih
1	Jeungjing	1.198	1107	1089	1	17	-
2	Cisoka	984	919	889	4	21	5
3	Sukatani	1.187	1205	1131	6	67	1
4	Cempaka	756	881	766	11	99	5
5	Karangharja	539	538	461	3	70	4
6	Carenang	699	656	597	2	57	-
7	Bojongloa	684	702	665	5	29	3
8	Caringin	935	825	797	3	19	6
9	Slapajang	1.046	1107	1176	2	29	-
10	Cibugel	963	768	736	-	32	-
Kecamatan Cisoka		8.969	8013	8112	37	440	24

Sumber : Kecamatan Cisoka Dalam Angka 2016



PERTANIAN

STATISTIK PERTANIAN TANAMAN PANGAN KEC. CISOKA 2013

No.	Jenis Tanaman	Luas Panen	Produksi	Rata-rata (Ton/Ha)
1.	Padi Sawah	2,230	14,941	6,7
2.	Ketela Pohon	74	1,198,8	16,2
3.	Ketela Rambat	12	174	14,5
4.	Kacang Tanah	36	97,2	2,7
Kecamatan Cisoka		2,387	16,533	6,93

Sumber : Kecamatan Cisoka Dalam Angka 2016

Potensi pertanian di Kecamatan Cisoka masih cukup baik, meskipun sebagian besar penduduk bermata pencaharian sebagai buruh di sektor Industri Pengolahan.

Menurut catatan BPP Cisoka, di wilayah Cisoka masih terdapat lokasi pertanian baik padi maupun palawija, luas panen padi sawah sebesar 2.230 Ha, sementara jagung sebesar 35 Ha, ketela pohon 74 Ha, ketela rambat 12 Ha serta kacang tanah seluas 36 Ha. Secara keseluruhan, luas panen tanaman pangan di Kec.Cisoka 2.387 Ha.

PERTANIAN



Populasi ternak di Kec.Cisoka di dominasi oleh ternak besar yaitu kambing sebanyak 3.647 ekor dan kerbau sebanyak 90 ekor.

Polulasi ternak unggas diduga masih banyak dipelihara oleh rumahtangga-rumahtangga di hampir seluruh desa di Kec.Cisoka. Demikian pula keberadaan sapi potong, meskipun jumlahnya tidak dapat di ketahui secara pasti, masih banyak dijumpai sapi potong yang di pelihara oleh masyarakat.

Populasi Ternak di Kecamatan Cisoka

No.	Jenis Ternak	Jantan	Betina	Jumlah
1.	Sapi Perah	-	-	-
2.	Sapi Potong	-	-	113
3.	Kerbau	-	-	712
4.	Kambing	-	-	3.647
5.	Domba	-	-	14
6.	Babi	-	-	-
7.	Kuda	-	-	-
Kecamatan Cisoka		-	-	4.486

Sumber : Kecamatan Cisoka Dalam Angka 2016

Di Kecamatan Cisoka terdapat 44 kelompok tani tingkat madya yang tersebar di seluruh desa/kelurahan.



PERTANIAN

Luas Lahan Pertanian dan Non Pertanian di Kec. Cisoka 2014

No.	Desa/Kelurahan <i>Village/Special Village</i>	Luas Lahan / Land Area (Ha)		
		Sawah / Wetland	Kebun, Tegal / Dryland	Non Pertanian / Others
1	Jeungjing	101	85	91
2	Cisoka	102	60	109
3	Sukatani	94	35	84
4	Cempaka	36	83	138
5	Karang Harja	140	130	35
6	Carenang	273	85	55
7	Bojongloa	184	32	75
8	Caringin	105	43	104
9	Selapajang	70	108	115
10	Cibugel	123	22	109
Kec. Cisoka		1228	683	915

Sumber : Kecamatan Cisoka Dalam Angka 2016

Jika dilihat dari perbandingan luas lahan pertanian dan non pertanian di Kec.Cisoka, nampak bahwa luas lahan pertanian masih cukup luas. Terdapat sekitar 1.228 ha lahan sawah dan 683 ha lahan non sawah sementara lahan non pertanian sekitar 9.158 ha. Desa Carenang memiliki lahan pertanian terluas yakni 29,15 persen dari total luas lahan pertanian.

915 ha lahan non pertanian di Kec.Cisoka saat ini digunakan untuk perumahan, sarana ekonomi dan fasilitas umum lainnya.

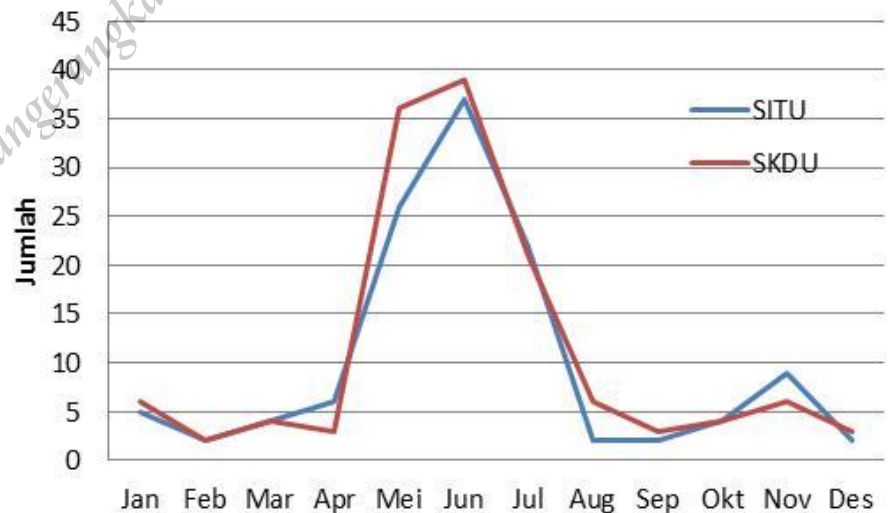
PERDAGANGAN




U saha perdagangan memberikan kontribusi yang cukup berarti di Kec.Cisoka, pada tahun 2011 Kec.Cisoka menerbitkan lebih dari 200 SITU dan SKDU, hal ini berarti Kecamatan Cisoka merupakan daerah yang cukup potensial bagi sektor perdagangan.

Nilai tambah bruto NTB sektor perdagangan dan restoran di Kec.Cisoka memberikan kontribusi sekitar 4,6 persen dari total NTB pada PDRB atas dasar harga konstan 2000 tahun 2011.

Jumlah Penerbitan Surat Izin Tempat Usaha (SITU) dan Surat Keterangan Domisili Usaha (SKDU) menurut Bulan di Kec. Cisoka tahun 2011



Sumber : Kecamatan Cisoka Dalam Angka 2016



TELEKOMUNIKASI

Jumlah Warnet di Kec.Cisoka tahun 2011



Sumber : diolah dari KCDA Cisoka 2016

Teknologi informasi dan telekomunikasi telah menjadi kebutuhan bagi setiap manusia, tak terkecuali di Kec.Cisoka .

Jumlah warung internet (warnet) di wilayah Kecamatan Cisoka secara keseluruhan adalah 7 buah. Jaringan kabel telepon dan telepon selular telah masuk ke wilayah Kecamatan Cisoka sehingga sebagian besar masyarakatnya telah menggunakan alat komunikasi baik telepon kabel maupun selular.

LAMPIRAN TABEL

<http://tangerangkab.bps.go.id>

TABEL 1

Penduduk menurut Kelompok Umur dan Jenis Kelamin Kecamatan Cisoka 2015

No.	Kelompok Umur <i>Age Group</i>	Jenis Kelamin / <i>Sex</i>		
		Laki-laki/ <i>Man</i>	Perempuan/ <i>Woman</i>	Jumlah/ <i>Total</i>
1.	0 – 4	5085	4835	9920
2.	5 – 9	4955	4482	9437
3.	10 – 14	4434	4249	8683
4.	15 – 19	4830	4534	9364
5.	20 – 24	4466	3860	8326
6.	25 – 29	4178	3957	8135
7.	30 – 34	4093	4230	8323
8.	35 – 39	3983	3765	7748
9.	40 – 44	3153	2768	5921
10.	45 – 49	2361	2114	4475
11.	50 – 54	2027	1842	3869
12.	55 – 59	1392	1138	2530
13.	60 – 64	1164	992	2156
14.	65 – 69	597	565	1162
15.	70 +	764	940	1704
Kecamatan Cisoka		47,482	44,271	91,753

TABEL 2

Jumlah Jiwa Penerima Kartu Sehat/Kartu Peserta Jamkesmas Cisoka 2014

No.	Desa/Kelurahan	Penerima Kartu Sehat	
		Jiwa	Persentase
1	Jeungjing	5.311	10.3
2	Cisoka	6.279	12.9
3	Sukatani	2.172	9.8
4	Cempaka	2.415	7.3
5	Karangharja	2.641	9.6
6	Carenang	5.339	13.0
7	Bojongloa	3.769	11.5
8	Caringin	4.288	8.5
9	Slapajang	1.579	7.4
10	Cibugel	3.041	9.1
Kecamatan Cisoka		36.834	100

Sumber : Kecamatan Cisoka Dalam Angka 2016

DATA

MENCERDASKAN BANGSA

<http://tangerangkab.bps.go.id>



Badan Pusat Statistik Kabupaten Tangerang
Jl. Ki Mas Laeng No.36 Tigaraksa Tangerang 15720
Telp / fax: 021 5996105
Email : bps3603@bps.go.id

ISSN 2407-4861



9 772407 486008