


KECAMATAN

GRABAG

KABUPATEN MAGELANG



DALAM ANGKA
2006



BADAN PUSAT STATISTIK
KABUPATEN MAGELANG



PELAYANAN STATISTIK TERPADU
PROVINSI JAWA TENGAH

TGL. TERIMA	31/12/2007
NO INDIK	: 121.1207.1284
PRODUSEN	: 33082006705
EKSEMPLAR KE :	1

<https://magelangkab.go.id>

Sambutan

Assalamu'alaikum Wr. Wb.

Dengan memanjatkan puji dan syukur kehadirat Tuhan Yang Maha Esa, kami sambut gembira penerbitan buku "Kecamatan Grabag dalam Angka".

Guna mendukung pelaksanaan Otonomi Daerah, penyediaan data di tiap wilayah terkecil menjadi kebutuhan yang sangat mendesak dan tidak diperlukan. Untuk itu kami berharap agar penganeekaragaman data statistik sampai wilayah terkecil dapat ditingkatkan dengan baik dari segi jenis, kualitas data maupun ketepatan waktu pengajiannya.

Kepada semua Instansi / Dinas / Lembaga baik Pemerintah maupun swasta di Kecamatan Grabag yang telah membantu terwujudnya buku ini kami sampaikan terima kasih. Kami berharap kerjasama lebih lanjut dalam penyusunan buku ini dan dapat dilanjutkan untuk masa yang akan datang.

Akhirnya, semoga publikasi ini dapat dimanfaatkan sebagai dasar perencanaan dan evaluasi pelaksanaan pembangunan yang kesinambungan di wilayah ini.

Wassalamu'alaikum Wr. Wb.

Grabag, Juni 2007
Camat Grabag

Bambang Dwi Purnomo, S.Sos
NIP. 010182731

Kata Pengantar

"Kecamatan Grabag dalam Angka" adalah publikasi tahunan yang diterbitkan oleh Mantri Statistik. Publikasi ini menyajikan data secara prehensip dari berbagai bidang. Buku ini dimaksudkan untuk memberi baran tentang keadaan geografi, ciri-ciri dan keadaan sosial ekonomi duduk tingkat kecamatan.

Publikasi tahun 2006 merupakan lanjutan publikasi tahun lumnya, memuat beberapa perubahan dan perbaikan, penambahan penyederhanaan tabel-tabel. Dalam semua tabel telah diusahakan ik dapat menyajikan data tahun terakhir. Jika data tahun terakhir m tersedia, maka disajikan data tahun sebelumnya.

Kami menyadari bahwa publikasi ini dapat terwujud berkat asama dan partisipasi yang baik dari berbagai pihak. Oleh karenanya, i ucapkan terima kasih kepada :

1. Yth. Kepala Badan Pusat Statistik Kabupaten Magelang
2. Yth. Camat Grabag beserta jajarannya.
3. Yth Kepala Dinas / Instansi baik pemerintah maupun Swasta.
4. Yth. Kepala Desa se-Kecamatan Grabag beserta jajarannya.

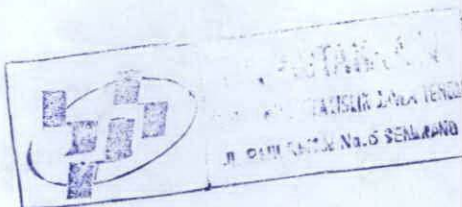
Publikasi ini masih banyak kekurangannya, demi perbaikan dan sempurna dimasa mendatang, tanggapan dan saran yang bersifat ibangun sangat diharapkan. Semoga publikasi ini dapat bermanfaat aknya..

Grabag, Juni 2007
Mantri Statistik Kecamatan Grabag


Prabanandaru

NIP. 050045538

NOMOR TABEL



GEOGRAFI

Batas-batas Kecamatan Grabag

- I.1. Luas Wilayah menurut penggunaan tanah dirinci menurut desa di Kecamatan Grabag keadaan akhir tahun 2006
- I.2. Banyaknya curah hujan di Kecamatan Grabag dirinci menurut Bulan, Tahun 2006
- I.3. Banyaknya hari hujan di Kecamatan Grabag dirinci menurut Bulan, Tahun 2006

PEMERINTAHAN

- II.1. Nama Kepala Desa dan Sekretaris Desa di Kecamatan Grabag tahun 2006
- II.2. Banyaknya Dusun, RW, RT menurut Desa di Kecamatan Grabag keadaan akhir tahun 2006
- II.3. Klasifikasi Desa di Kecamatan Grabag pada Keadaan Akhir Tahun 2006
- II.4. Banyak Blok Sensus dalam Pemetaan Sensus Penduduk Tahun 2006 menurut Desa di Wilayah Kecamatan Grabag
- II.5. Luas Tanah Bengkok Pamong Desa menurut Desa di Kecamatan Grabag Tahun 2006
- II.6. Luas Tanah Kas Desa dan Kantor Desa di Kecamatan Grabag tahun 2006
- II.7. Banyaknya Balai Desa dan Kantor Desa di Kecamatan Grabag pada Akhir Tahun 2006

PENDUDUK DAN ANGKATAN KERJA

- III.1. Perkembangan Jumlah Penduduk Kecamatan Grabag mulai Tahun 2006
- III.2. Banyaknya Penduduk menurut Jenis Kelamin, Anak-Anak, pada Akhir 2006
- III.3. Jumlah Penduduk menurut Jenis Kelamin di Kecamatan Grabag pada Akhir 2006
- III.4. Banyaknya Penduduk WNA tiap Desa di Kecamatan Grabag menurut Kewarganegaraan Jenis Kelamin Tahun 2006
- III.5. Banyaknya Penduduk WNA tiap Desa dan Rata-rata Penduduk tiap Rumah Tangga Keadaan Akhir Tahun 2006
- III.6. Luas Daerah, Banyaknya Penduduk tiap Desa dan Rata-Rata Penduduk tiap Rumah Tangga Keadaan Akhir Tahun 2006
- III.7. Jumlah Penduduk, Rumah Tangga Tiap Desa dan Rata-Rata Penduduk tiap Rumah Tangga Keadaan Akhir Tahun 2006
- III.8. Sex Ratio Penduduk tiap Desa di Kecamatan Grabag Akhir Tahun 2006
- III.9. Mutasi penduduk di tiap Desa di Kecamatan Grabag Akhir Tahun 2006
- III.10. Jumlah Penduduk di Kecamatan Grabag Dirinci menurut Kelompok Umur dan Jenis Kelamin pada Akhir Tahun 2006
- III.11. Banyaknya Penduduk Dirinci menurut Desa, Kelompok Umur dan Jenis Kelamin di Kecamatan Grabag pada Akhir Tahun 2006
- III.12. Banyaknya Penduduk Berumur 5 (lima) Tahun keatas Dirinci tiap Desa dan Tingkat Pendidikan di Kecamatan Grabag pada Akhir Tahun 2006

III.13. Banyaknya Penduduk Berumur 10 (Sepuluh) tahun keatas Menurut Mata Pencaharian pada Akhir 2006

SOSIAL

- IV.1 Banyaknya Penduduk menurut Pemeluk Agama Diperinci Perdesa pada Akhir Tahun 2006
- IV.2. Banyaknya Tempat Ibadah menurut Desa di Kecamatan Grabag pada Akhir Tahun 2006
- IV.3. Banyaknya Nikah Talak, Cerai dan Rujuk di Kecamatan Grabag Dirinci Perdesa Selama Tahun 2006
- IV.4. Banyaknya Rumah menurut Jenis Dinding di Kecamatan Grabag pada Akhir Tahun 2006
- IV.5. Banyaknya Sekolah, Murid dan Guru menurut Jenis Sekolah tiap Desa pada Akhir Tahun 2006
- IV.6. Keadaan PUS Peserta KB Aktif di Kecamatan Grabag Diperinci tiap Desa Akhir Tahun 2006
- IV.7. Banyaknya Dokter, Tenaga Medis, Dukun Bayi di Kecamatan Grabag Diperinci Perdesa pada Akhir Tahun 2006
- IV.8. Jumlah Toko, Kios, Warung Makan Diperinci Perdesa di Kecamatan Grabag pada Akhir Tahun 2006

PERTANIAN

- V.1. Banyaknya Ternak Besar dan Kecil di Kecamatan Grabag Diperinci Perdesa Keadaan Akhir Tahun 2006
- V.2. Banyaknya Ternak Besar dan Kecil di Kecamatan Grabag Diperinci Perdesa Keadaan Akhir Tahun 2006

PERHUBUNGAN

- VI.1. Banyaknya Sarana Angkutan Darat dan Jenis Kendaraan Bermotor menurut Desa di Kecamatan Grabag Akhir Tahun 2006
- VI.2. Banyaknya Pesawat Radio, TV, dan Telepon di Kecamatan Grabag pada Akhir Tahun 2006
- VI.3. Panjang Jalan Propinsi, Kabupaten Desa Diperinci Perdesa di Kecamatan Grabag Keadaan Akhir Tahun 2006

<https://magelangkab.bps.go.id>

DAFTAR ISI

ambutan Camat	
ta Pengantar	
mor Tabel	
ftar Isi	
B I	GEOGRAFI
B II	PEMERINTAHAN
B III	PENDUDUK DAN ANGKATAN KERJA
B IV	SOSIAL
B V	PERTANIAN
B VI	PERHUBUNGAN

BATAS-BATAS WILAYAH KECAMATAN GRABAG

Adapun wilayah Kecamatan Grabag terletak di sebelah utara dari wilayah Kabupaten Magelang.

Perbatasan Wilayah Kecamatan Grabag tersebut dibatasi oleh :

1. Sebelah Utara dibatasi Kabupaten Magelang
2. Sebelah Timur dibatasi Kecamatan Ngablak dan Pakis
3. Sebelah Selatan dibatasi Kecamatan Tegalrejo
4. Sebelah Barat dibatasi Kecamatan Secang dan Kabupaten Temanggung

Bagian Ibukota Kecamatan Grabag dari permukaan laut kurang lebih 680 meter.

KABUPATEN GRABAG
DINAS PERTANIAN No. 6 SEP

**LUAS WILAYAH MENURUT PENGGUNAAN TANAH
DIRINCI MENURUT DESA DI KECAMATAN GRABAG
KEADAAN AKHIR TAHUN 2006**

bel : I.1

No	Desa	Tanah Sawah			
		Irigasi Teknis	Irigasi ½ Teknis	Sederhana	Tadah Hujan
1	Lebak	0	0	56,000	60,000
2	Pucungsari	0	0	0	15,000
3	Sugihmas	0	0	0	30,000
4	Pesidi	0	0	0	46,420
5	Giri Wetan	0	0	59,525	0
6	Cokro	0	0	82,785	0
7	Salam	0	0	0	39,825
8	Ketawang	0	0	0	25,000
9	Banaran	0	0	0	112,550
10	Baleagung	0	0	112,751	34,717
11	Klegen	0	0	34,855	0
12	Sumurarm	0	0	13,150	86,185
13	Kalikuto	0	0	125,948	0
14	Banyusari	0	0	227,106	27,700
15	Kartoharjo	0	0	61,436	32,900
16	Grabag	0	69,393	155,038	11,000
17	Kleleran	0	76,393	5,035	4,000
18	Ngasinan	0	0	134,400	10,000
19	Tirto	0	0	66,334	7,000
20	Tlogorejo	0	41,940	134,400	5,000
21	Sambungrejo	0	2,000	58,825	1,000
22	Citrosono	0	123,000	15,950	8,065
23	Sidogede	0	120,000	0	11,619
24	Kalipucang	0	0	17,129	42,046
25	Seworan	0	34,940	4,069	-
26	Banjarsari	0	0	0	16,753
27	Losari	0	0	0	7,525
28	Ngrancah	0	0	11,166	10,500
JUMLAH		0,000	467,786	1.278,902	644,805

number Data : Monografi Desa

**LUAS WILAYAH MENURUT PENGGUNAAN TANAH
DIRINCI MENURUT DESA DI KECAMATAN GRABAG
KEADAAN AKHIR TAHUN 2006**

el : I.1 Lanjutan

Desa	Tanah Kering		
	Pekarangan / Bangunan	Tegalan / Kebun	Padang Gembala
Lebak	30,000	85,000	0
Pucungsari	24,000	60,000	0
Sugihmas	34,000	257,955	0
Pesidi	60,270	124,590	0
Giri Wetan	13,100	116,900	0
Cokro	13,915	69,735	0
Salam	16,195	131,449	0
Ketawang	36,541	255,934	0
Banaran	64,095	152,850	0
Baleagung	47,791	214,716	0
Klegan	16,807	91,182	0
Sumurarum	42,269	273,871	0
Kalikuto	55,947	41,110	0
Banyusari	97,378	157,771	0
Kartoharjo	15,055	27,397	0
Grabag	109,765	110,430	0
Kleteran	38,839	3,853	0
Ngasinan	32,500	129,800	0
Tirto	27,978	158,568	0
Tlogorejo	15,015	18,975	0
Sambungrejo	103,385	146,015	0
Clitroso	100,099	192,906	0
Sidogede	31,006	19,490	0
Kalipucang	70,155	96,325	0
Seworan	10,585	97,775	0
Banjarsari	45,390	201,995	0
Losari	16,390	183,532	0
Ngrancah	14,249	98,940	0
JUMLAH	1.183,269	3.519,154	0,000

ber Data : Monografi Desa

**LUAS WILAYAH MENURUT PENGGUNAAN TANAH
DIRINCI MENURUT DESA DI KECAMATAN GRABAG
KEADAAN AKHIR TAHUN 2006**

Label : 1.1 Lanjutan

No	Desa	Tanah Kering		
		Tambak / Kolam	Rawa	Hutan Negara
1	Lebak	0	0	0
2	Pucungsari	0	0	0
3	Sugihmas	0	0	0
4	Pesidi	0	0	0
5	Giri Wetan	0,010	0	0
6	Cokro	1,150	0	0
7	Salam	0,200	0	0
8	Ketawang	0	0	0
9	Banaran	0	0	0
10	Baleagung	0,100	0	0
11	Klegen	0	0	0
12	Sumurarum	0,350	0	0
13	Kalikuto	0	0	0
14	Banyusari	0	0	0
15	Kartoharjo	0	0	0
16	Grabag	0	0	0
17	Kleteran	0	0	0
18	Ngasinan	1,300	0	45,000
19	Tirto	0,250	0	64,000
20	Tlogorejo	0,660	0	0
21	Sambungrejo	0	0	80,000
22	Citrosono	0	0	110,000
23	Sidogede	0	0	0
24	Kalipucang	0	0	0
25	Seworan	0	0	0
26	Banjarsari	0	0	50,000
27	Losari	0,050	0	0
28	Ngrancah	0	0	85,000
JUMLAH		4,070	0,000	434,000

Sumber Data : Monografi Desa

**LUAS WILAYAH MENURUT PENGGUNAAN TANAH
DIRINCI MENURUT DESA DI KECAMATAN GRABAG
KEADAAN AKHIR TAHUN 2006**

l : I.1 Lanjutan

No	Desa	Tanah Kering		Jumlah Luas Daerah (Kecamatan)
		Perkebunan Negara / Swasta	Lain-Lain	
1	Lebak	0	7,874	234,874
2	Pucungsari	0	3,750	147,750
3	Sugihmas	0	7,100	239,055
4	Pesidi	0	2,456	233,736
5	Giri Wetan	0	10,695	200,230
6	Cokro	0	31,530	173,738
7	Salam	0	2,126	180,515
8	Ketawang	0	3,400	320,875
9	Banaran	0	6,500	335,995
10	Baleagung	0	19,100	429,175
11	Klegen	0	2,000	144,844
12	Sumurarum	0	11,372	427,152
13	Kalikuto	0	3,657	226,662
14	Banyusari	0	6,636	515,057
15	Kartoharjo	0	1,788	136,938
16	Grabag	0	4,500	426,264
17	Kleteran	0	2,115	130,028
18	Ngasinan	0	1,430	357,500
19	Tirto	0	2,320	326,245
20	Tlogorejo	0	2,964	120,420
21	Sambungrejo	0	1,500	393,545
22	Citrosono	0	3,500	553,074
23	Sidogede	0	3,157	183,758
24	Kalipucang	5,225	3,500	234,380
25	Seworan	0	3,125	150,485
26	Banjarsari	0	3,360	317,125
27	Losari	10,100	3,030	222,957
28	Ngrancah	0	136,345	222,885
JUMLAH		1.183,269	3.519.154	7.638,656

umber Data : Monografi Desa

**BANYAKNYA CURAH HUJAN DI KECAMATAN GRABAG
DIRINCI MENURUT BULAN TAHUN 2006**

bel : I.2

No	Bulan	Banyaknya Curah Hujan (mm)		
		1	2	3
1	Januari	267	333	352
2	Februari	710	342	347
3	Maret	395	285	446
4	April	146	159	146
5	Mei	82	184	77
6	Juni	74	34	52
7	Juli	101	72	40
8	Agustus	0	0	25
9	September	22	8	24
10	Oktober	117	94	319
11	November	165	135	243
12	Desember	365	419	270
JUMLAH		2.435	2.065	2.341

number Data : PPH Kecamatan

**BANYAKNYA HARI HUJAN DI KECAMATAN GRABAG
DIRINCI MENURUT BULAN TAHUN 2006**

el : 1.3

No	Bulan	Banyaknya Curah Hujan (mm)		
		1	2	3
	Januari	53	38	69
	Februari	85	69	46
	Maret	62	72	19
	April	63	36	49
	Mei	19	41	16
	Juni	16	13	28
	Juli	16	43	19
	Agustus	0	0	16
	September	7	8	9
	Oktober	19	22	49
	Nopember	22	19	61
	Desember	69	52	69
	JUMLAH	431	413	510

iber Data : PPH Kecamatan

**NAMA KEPALA DESA DAN SEKRETARIS DESA
DI KECAMATAN GRABAG TAHUN 2006**

bel : II.1

No	Desa	Nama Kepala Desa	Nama Sekretaris Desa
1	Lebak	Solikhin	Ahmad Darojat
2	Pucungsari	Yusuf Pranowo	Asari
3	Sugihmas	Sunaryo	S. Suparyadi
4	Pesidi	Marodun Zuhri, BA	Mas'ud
5	Giri Wetan	Asnawi	-
6	Cokro	Hartono	Bambang Sulaksono
7	Salam	Bambang Kuswanto	Hadi Sanyoto
8	Ketawang	Sutrisno	Haryanto
9	Banaran	Sukiswoyo	Purnomo
10	Baleagung	Bagio	Suhari
11	Klegan	Musafak	Solikin
12	Sumurarum	Slamet Riyadi	Agus
13	Kalikuto	Ir. Hendro DP	Tri Her Broto
14	Banyusari	Seri Herlambang	Puji Sih Kamto
15	Kartoharjo	Bambang S	-
16	Grabag	Agus Arifin Maesur	Ibnu Budi Sutopo
17	Kleteran	Taryono	Daryanto
18	Ngasinan	Sulistyo	Slamet Hamyoto
19	Tirto	Khaerudin	Slamet Asrori
20	Tlogorejo	Antono	Sugiharto PS
21	Sambungrejo	Gunarto	Slamet G
22	Citrosono	R. Diharti	Djamilludin
23	Sidogede	-	Fauzan
24	Kalipucang	Nufuri	Tri Harsono
25	Seworan	Wasito	Miftahudin
26	Banjarsari	Sumaryo	M.S. Zulfa
27	Losari	T. Suminarti, B.Sc.	M.R. Sanyoto
28	Ngrancah	Mukidin	Dumeri
JUMLAH		27	27

nber Data : Kantor Kecamatan Grabag

**BANYAKNYA DUSUN, RW, RT MENURUT DESA
DI KECAMATAN GRABAG KEADAAN AKHIR TAHUN 2006**

al : II.2

No	Desa	Jumlah		
		Dusun	Rw	Rt
	Lebak	6	11	39
	Pucungsari	3	7	21
	Sugihmas	10	19	61
	Pesidi	6	11	31
	Giri Wetan	5	5	17
	Cokro	4	6	17
	Salam	4	8	17
	Ketawang	7	14	47
	Banaran	9	14	60
	Baleagung	7	12	34
	Klegen	3	4	16
	Sumurarum	7	14	27
	Kalikuto	6	10	20
	Banyusari	10	19	41
	Kartoharjo	5	5	13
	Grabag	15	34	101
	Kleteran	4	5	20
	Ngasinan	7	11	41
	Tirto	5	8	26
	Tlogorejo	4	6	21
	Sambungrejo	5	8	14
	Citroso	8	9	39
	Sidogede	5	5	19
	Kalipucang	5	10	24
	Seworan	3	3	7
	Banjarsari	6	7	5
	Losari	3	11	22
	Ngrancah	2	4	8
	JUMLAH	163	280	808

ber Data : Monografi Desa

**KLASIFIKASI DESA DI KECAMATAN GRABAG
KEADAAN AKHIR TAHUN 2006**

bel : II.3

No	Desa	Banyaknya		
		Swadaya	Swakarsa	Swasembada
1	Lebak	-	-	√
2	Pucungsari	-	-	√
3	Sugihmas	-	-	√
4	Pesidi	-	-	√
5	Giri Wetan	-	-	√
6	Cokro	-	-	√
7	Salam	-	-	√
8	Ketawang	-	-	√
9	Banaran	-	-	√
10	Baleagung	-	-	√
11	Klegen	-	-	√
12	Sumuraram	-	-	√
13	Kalikuto	-	-	√
14	Banyusari	-	-	√
15	Kartoharjo	-	-	√
16	Grabag	-	-	√
17	Kleteran	-	-	√
18	Ngasinan	-	-	√
19	Tirto	-	-	√
20	Tlogorejo	-	-	√
21	Sambungrejo	-	-	√
22	Citroso	-	-	√
23	Sidogede	-	-	√
24	Kalipucang	-	-	√
25	Seworan	-	-	√
26	Banjarsari	-	-	√
27	Losari	-	-	√
28	Ngrancah	-	-	√
JUMLAH				28

Sumber Data : Kantor Kecamatan Grabag

**NYAKNYA BLOK SENSUS DALAM PEMETAAN SENSUS PENDUDUK
TAHUN 2006 MENURUT DESA DI WILAYAH KECAMATAN GRABAG**

el : II.4

No	Desa	Banyaknya		
		Blok Sensus Biasa	Blok Sensus Persiapan	Jumah Blok Sensus
	Lebak	7	1	8
	Pucungsari	3	3	6
	Sugihmas	8	9	17
	Pesidi	6	3	9
	Giri Wetan	4	1	5
	Cokro	4	3	7
	Salam	5	4	9
	Ketawang	7	2	9
	Banaran	12	-	12
	Baleagung	8	5	13
	Klegen	3	3	6
	Sumurarum	8	1	9
	Kalikuto	6	-	6
	Banyusari	10	4	14
	Kartoharjo	4	-	4
	Grabag	27	1	28
	Kleteran	5	2	7
	Ngasinan	8	3	11
	Tirto	5	5	10
	Tlogorejo	4	2	6
	Sambungrejo	4	-	4
	Citroso	12	2	14
	Sidogede	5	6	11
	Kalipucang	5	3	8
	Seworan	2	1	3
	Banjarsari	6	1	7
	Losari	5	2	7
	Ngrancah	2	1	3
	JUMLAH	185	68	253

ber Data : Statistik Kecamatan Grabag

**LUAS TANAH BENGKOK PAMONG DESA
MENURUT DESA DI KECAMATAN GRABAG TAHUN 2006**

Del : II.5

No	Desa	Tanah Bengkok Pamong Desa		
		Lahan Sawah	Lahan Kering	Lahan Kolam
1	Lebak	11,600	3,000	0
2	Pucungsari	6,000	2,400	0
3	Sugihmas	3,000	3,400	0
4	Pesidi	4,642	6,027	0
5	Giri Wetan	5,952	1,310	0,081
6	Cokro	8,278	1,392	0,115
7	Salam	3,982	1,692	0,020
8	Ketawang	2,500	3,654	0
9	Banaran	11,255	6,410	0
10	Baleagung	14,749	4,779	0,010
11	Klegen	3,486	1,681	0
12	Sumurarm	9,934	4,227	0,035
13	Kalikuto	12,595	5,595	0
14	Banyusari	25,481	9,738	0
15	Kartoharjo	8,734	1,595	0
16	Grabag	23,543	10,976	0
17	Kleteran	8,555	3,884	0
18	Ngasinan	14,440	3,250	0,130
19	Tirto	7,333	2,798	0,025
20	Tlogorejo	8,434	1,501	0,060
21	Sambungrejo	6,182	10,338	0
22	Citroso	14,702	10,010	0
23	Sidogede	13,176	3,101	0
24	Kalipucang	5,918	7,015	0
25	Seworan	3,900	1,058	0
26	Banjarsari	1,675	4,522	0
27	Losari	0,752	1,639	0,050
28	Ngrancah	2,167	1,425	0
JUMLAH		242,965	118,417	0,526

number Data : Monografi Desa

**LUAS LAHAN KAS DESA DI KECAMATAN GRABAG
DIRINCI MENURUT DESA PDA AKHIR TAHUN 2006**

al : II.6

Desa	Tanah Kas Desa		
	Lahan Sawah	Lahan Kering	Lahan Kolam
Lebak	1,000	2,000	0
Pucungsari	0	0	0
Sugihmas	0	0	0
Pesidi	0	0	0
Giri Wetan	0,400	2,930	0
Cokro	2,445	8,675	0
Salam	0	0	0
Ketawang	0	0	0
Banaran	0	0	0
Baleagung	1,165	1,115	0
Klegen	6,095	7,725	0
Sumurarum	0,839	2,061	0
Kalikuto	11,180	0,785	0
Banyusari	6,320	1,023	0
Kartoharjo	0,180	3,950	0
Grabag	3,580	0,740	0
Kleteran	2,245	0,225	0
Ngasinan	1,564	0	0
Tirto	0,195	0,700	0
Tlogorejo	0	0	0
Sambungrejo	0	2,585	0
Citroso	0,270	0	0
Sidogede	0	2,585	0
Kalipucang	0	0	0
Seworan	0,240	3,080	0
Banjarsari	0	1,600	0
Losari	0	2,305	0
Ngrancah	0	0	0
JUMLAH	37,178	41,449	0,000

ber Data : Monografi Desa

**BANYAKNYA BALAI DESA DAN KANTOR DESA DIRINCI MENURUT
DESA DI KECAMATAN GRABAG KEADAAN AKHIR TAHUN 2006**

bel : II.7

No	Desa	Jumlah	
		Balai Desa	Kantor Desa
1	Lebak	1	1
2	Pucungsari	1	1
3	Sugihmas	1	1
4	Pesidi	1	1
5	Giri Wetan	1	1
6	Cokro	1	1
7	Salam	1	1
8	Ketawang	1	1
9	Banaran	1	1
10	Baleagung	1	1
11	Klegen	1	1
12	Sumuraram	1	1
13	Kalikuto	1	1
14	Banyusari	1	1
15	Kartoharjo	1	1
16	Grabag	1	1
17	Kleteran	1	1
18	Ngasinan	1	1
19	Tirto	1	1
20	Tlogorejo	1	1
21	Sambungrejo	1	1
22	Citroso	1	1
23	Sidogede	1	1
24	Kalipucang	1	1
25	Seworan	1	1
26	Banjarsari	1	1
27	Losari	1	1
28	Ngrancah	1	1
JUMLAH		28	28

Sumber Data : Kantor Kecamatan Grabag

**PERKEMBANGAN JUMLAH PENDUDUK DI KECAMATAN GRABAG
TAHUN 1997 - 2006**

el : III.1

Tahun	Penduduk			Persentase Penduduk	
	Laki-laki	Perempuan	Jumlah	Jiwa	%
1997	37.096	37.758	74.854	445	0,60
1998	37.639	38.313	75.952	1.098	1,47
1999	37.936	38.882	76.818	866	1,14
2000	38.404	39.168	77.572	754	0,98
2001	39.093	39.667	78.760	1.188	1,51
2002	39.629	40.178	79.807	1.047	1,31
2003	40.164	40.437	80.601	814	1,01
2004	40.688	41.229	81.917	1.316	1,61
2005	41.738	42.185	83.923	2.006	2,39
2006	41.994	42.458	84.452	529	0,63

umber Data : Monografi Desa

**BANYAKNYA PENDUDUK MENURUT JENIS KELAMIN
DEWASA, ANAK-ANAK PADA AKHIR TAHUN 2006**

ibei : III.2

No	Desa	Jumlah RT	Penduduk				Total Penduduk
			Dewasa		Anak-Anak		
			L	P	L	P	
1	Lebak	718	1.122	1.127	482	536	3.267
2	Pucungsari	360	545	565	245	259	1.614
3	Sugihmas	870	1.342	1.349	715	660	4.066
4	Pesidi	681	928	949	466	498	2.841
5	Giri Wetan	392	466	597	310	225	1.598
6	Cokro	398	468	509	378	417	1.772
7	Salam	393	540	601	281	240	1.662
8	Ketawang	698	1.086	1.107	249	420	2.862
9	Banaran	1.122	1.934	2.034	613	687	5.268
10	Baleagung	917	1.192	1.210	545	514	3.461
11	Klegen	332	444	465	220	246	1.375
12	Sumurarum	1.103	1.548	1.949	621	707	4.825
13	Kalikuto	659	910	1.070	415	400	2.795
14	Banyusari	1.121	1.503	1.604	679	602	4.388
15	Kartoharjo	391	505	516	216	244	1.481
16	Grabag	2.905	4.802	4.848	1.849	1.695	13.194
17	Kleteran	510	787	800	406	352	2.345
18	Ngasinan	1.012	1.243	1.253	555	414	3.465
19	Tirto	529	768	779	413	398	2.358
20	Tlogorejo	310	573	589	271	252	1.685
21	Sambungrejo	471	643	663	299	319	1.924
22	Citrosono	1.142	1.652	1.706	802	1.000	5.160
23	Sidogede	508	791	813	356	313	2.273
24	Kalipucang	498	802	858	305	336	2.301
25	Seworan	215	290	286	181	144	901
26	Banjarsari	566	863	891	487	438	2.679
27	Losari	473	606	626	250	254	1.736
28	Ngrancah	240	403	421	168	164	1.156
JUMLAH		19.533	28.756	30.185	12.777	12.734	84.452

umber Data : Monografi Desa

**JUMLAH PENDUDUK MENURUT DESA DAN JENIS KELAMIN
KECAMATAN GRABAG KEADAAN AKHIR TAHUN 2006**

el : III.3

o	Desa	Penduduk		Total Penduduk
		Laki-Laki	Perempuan	
	Lebak	1.630	1.637	3.267
	Pucungsari	789	825	1.614
	Sugihmas	2.021	2.045	4.066
	Pesidi	1.383	1.458	2.841
	Giri Wetan	808	790	1.598
	Cokro	919	853	1.772
	Salam	816	846	1.662
	Ketawang	1.446	1.416	2.862
	Banaran	2.582	2.686	5.268
	Baleagung	1.807	1.654	3.461
	Klegen	696	679	1.375
	Sumurarum	2.270	2.555	4.825
	Kalikuto	1.417	1.378	2.795
	Banyusari	2.191	2.197	4.388
	Kartoharjo	732	749	1.481
	Grabag	6.421	6.773	13.194
	Kleteran	1.189	1.156	2.345
	Ngasinan	1.731	1.734	3.465
	Tirto	1.158	1.200	2.358
	Tlogorejo	838	847	1.685
	Sambungrejo	981	943	1.924
	Citroso	2.602	2.558	5.160
	Sidogede	1.144	1.129	2.273
	Kalipucang	1.124	1.177	2.301
	Seworan	444	457	901
	Banjarsari	1.392	1.287	2.679
	Losari	867	869	1.736
	Ngrancah	596	560	1.156
	JUMLAH	41.994	42.458	84.452

ber Data : Monografi Desa

**BANYAKNYA PENDUDUK WNA MENURUT JENIS KELAMIN
DEWASA, ANAK-ANAK PADA AKHIR TAHUN 2006**

bel : III.4

No	Desa	Jumlah RT	Warga Negara Asing						Jumlah
			Cina		Belanda		Lain-Lain		
			L	P	L	P	L	P	
1	Lebak	-	-	-	-	-	-	-	-
2	Pucung Sari	-	-	-	-	-	-	-	-
3	Sugihmas	-	-	-	-	-	-	-	-
4	Pesidi	-	-	-	-	-	-	-	-
5	Giri Wetan	-	-	-	-	-	-	-	-
6	Cokro	-	-	-	-	-	-	-	-
7	Salam	-	-	-	-	-	-	-	-
8	Ketawang	-	-	-	-	-	-	-	-
9	Banaran	-	-	-	-	-	-	-	-
10	Baleagung	-	-	-	-	-	-	-	-
11	Klegen	-	-	-	-	-	-	-	-
12	Sumurum	-	-	-	-	-	-	-	-
13	Kalikuto	-	-	-	-	-	-	-	-
14	Banyusari	-	-	-	-	-	-	-	-
15	Kartoharjo	-	-	-	-	-	-	-	-
16	Grabag	-	-	-	-	-	-	-	-
17	Kleteran	-	-	-	-	-	-	-	-
18	Ngasinan	-	-	-	-	-	-	-	-
19	Tirto	-	-	-	-	-	-	-	-
20	Tlogorejo	-	-	-	-	-	-	-	-
21	Sambungrejo	-	-	-	-	-	-	-	-
22	Citrosono	-	-	-	-	-	-	-	-
23	Sidogede	-	-	-	-	-	-	-	-
24	Kalpucang	-	-	-	-	-	-	-	-
25	Seworan	-	-	-	-	-	-	-	-
26	Banjarsari	-	-	-	-	-	-	-	-
27	Losari	-	-	-	-	-	-	-	-
28	Ngrancah	-	-	-	-	-	-	-	-
JUMLAH		-	-	-	-	-	-	-	-

Sumber Data : Monografi Desa

**BANYAKNYA PENDUDUK WNA TIAP DESA DI KECAMATAN GRABAG
 MERINCI MENURUT DEWASA, ANAK-ANAK PADA AKHIR TAHUN 2006**

el : III.5

No	Desa	Jumlah RT	Penduduk WNA				Total Penduduk
			Dewasa		Anak-Anak		
			L	P	L	P	
	Lebak	-	-	-	-	-	-
	Pucungsari	-	-	-	-	-	-
	Sugihmas	-	-	-	-	-	-
	Pesidi	-	-	-	-	-	-
	Giri Wetan	-	-	-	-	-	-
	Cokro	-	-	-	-	-	-
	Salam	-	-	-	-	-	-
	Ketawang	-	-	-	-	-	-
	Banaran	-	-	-	-	-	-
0	Baleagung	-	-	-	-	-	-
1	Klegen	-	-	-	-	-	-
2	Sumurarum	-	-	-	-	-	-
3	Kalikuto	-	-	-	-	-	-
4	Banyusari	-	-	-	-	-	-
5	Kartoharjo	-	-	-	-	-	-
6	Grabag	-	-	-	-	-	-
7	Kleteran	-	-	-	-	-	-
8	Ngasinan	-	-	-	-	-	-
9	Tirto	-	-	-	-	-	-
0	Tlogorejo	-	-	-	-	-	-
1	Sambungrejo	-	-	-	-	-	-
2	Citroso	-	-	-	-	-	-
3	Sidogede	-	-	-	-	-	-
4	Kalipucang	-	-	-	-	-	-
5	Seworan	-	-	-	-	-	-
6	Banjarsari	-	-	-	-	-	-
7	Losari	-	-	-	-	-	-
8	Ngrancah	-	-	-	-	-	-
JUMLAH		-	-	-	-	-	-

umber Data : Monografi Desa

**JAS DAERAH, BANYAKNYA PENDUDUK TIAP DESA DAN RATA-RATA
PENDUDUK PER KM² KEADAAN AKHIR TAHUN 2006**

bel : III.6

No	Desa	Luas Wilayah (Km ²)	Jumlah Penduduk	Kepadatan Penduduk
1	Lebak	2,39	3.267	1.366
2	Pucungsari	1,48	1.614	1.090
3	Sugihmas	3,29	4.066	1.235
4	Pesidi	2,34	2.841	1.214
5	Giri Wetan	2,00	1.598	799
6	Cokro	1,74	1.772	1.018
7	Salam	1,81	1.662	918
8	Ketawang	3,21	2.862	891
9	Banaran	3,36	5.268	1.567
10	Baleagung	4,29	3.461	806
11	Klegen	1,45	1.375	948
12	Sumurarum	4,27	4.825	1.129
13	Kalikuto	2,27	2.795	1.231
14	Banyusari	5,15	4.388	852
15	Kartoharjo	1,37	1.481	1.081
16	Grabag	4,62	13.194	2.855
17	Kleteran	1,30	2.345	1.803
18	Ngasinan	3,57	3.465	970
19	Tirto	3,26	2.358	723
20	Tlogorejo	1,20	1.685	1.404
21	Sambungrejo	3,94	1.924	488
22	Citroso	5,53	5.160	933
23	Sidogede	1,84	2.273	1.235
24	Kalipucang	2,34	2.301	983
25	Seworan	1,50	901	600
26	Banjarsari	3,17	2.679	845
27	Losari	2,23	1.736	778
28	Ngrancah	2,23	1.156	518
JUMLAH		77,16	84.452	1.094

ber Data : Monografi Desa

**JUMLAH PENDUDUK RUMAH TANGGA TIAP DESA DAN RATA-RATA
PENDUDUK TIAP RUMAH TANGGA KEADAAN AKHIR TAHUN 2006**

el : III.7

lo	Desa	Jumlah Penduduk	Jumlah Rumah Tangga	Rata-Rata Jiwa / RT
1	Lebak	3.267	718	4
2	Pucungsari	1.614	360	4
3	Sugihmas	4.066	870	4
4	Pesidi	2.841	681	4
5	Giri Wetan	1.598	392	4
6	Cokro	1.772	398	4
7	Salam	1.662	393	4
8	Ketawang	2.862	698	4
9	Banaran	5.268	1.122	4
10	Baleagung	3.461	917	3
11	Klegen	1.375	332	4
12	Sumurarum	4.825	1.103	4
13	Kalikuto	2.795	659	4
14	Banyusari	4.388	1.121	4
15	Kartoharjo	1.481	391	3
16	Grabag	13.194	2.905	4
17	Kleteran	2.345	510	4
18	Ngasinan	3.465	1.012	3
19	Tirto	2.358	529	4
20	Tlogorejo	1.685	310	5
21	Sambungrejo	1.924	471	4
22	Citrosono	5.160	1.142	4
23	Sidogede	2.273	507	4
24	Kalipucang	2.301	498	4
25	Seworan	901	215	4
26	Banjarsari	2.679	566	4
27	Losari	1.736	473	3
28	Ngrancah	1.156	240	4
	JUMLAH	84.452	19.533	4

umber Data : Monografi Desa

**SEX RATIO PENDUDUK DI TIAP DESA
DI KECAMATAN GRABAG AKHIR TAHUN 2006**

Del : III.8

No	Desa	Penduduk			Sex Ratio
		Laki-laki	Perempuan	Jumlah	
1	Lebak	1.630	1.637	3.267	0,21
2	Pucungseri	789	825	1.614	2,23
3	Sugihmas	2.021	2.045	4.066	0,59
4	Pesidi	1.383	1.458	2.841	2,64
5	Giri Wetan	808	790	1.598	1,13
6	Cokro	919	853	1.772	3,72
7	Salam	816	846	1.662	1,80
8	Ketawang	1.446	1.416	2.862	1,04
9	Banaran	2.582	2.686	5.268	1,97
10	Baleagung	1.807	1.654	3.461	4,42
11	Klegen	696	679	1.375	1,24
12	Sumurarum	2.270	2.555	4.825	5,90
13	Kalikuto	1.417	1.378	2.795	1,39
14	Banyusari	2.191	2.197	4.388	0,14
15	Kartoharjo	732	749	1.481	1,15
16	Grabag	6.421	6.773	13.194	2,66
17	Kleteran	1.189	1.156	2.345	1,41
18	Ngasinan	1.731	1.374	3.465	0,07
19	Tirto	1.158	1.200	2.358	1,78
20	Tlogorejo	838	847	1.685	0,53
21	Sambungrejo	981	943	1.924	1,97
22	Citroso	2.602	2.558	5.160	0,85
23	Sidogede	1.144	1.129	2.273	0,66
24	Kalipucang	1.124	1.177	2.301	2,30
25	Seworan	444	457	901	1,44
26	Banjarsari	1.392	1.287	2.679	3,92
27	Losari	867	869	1.736	0,11
28	Ngrancah	596	560	1.156	3,11
JUMLAH		41.994	42.458	84.452	0,55

number Data : Monografi Desa

**MUTASI PENDUDUK TIAP DESA DI KECAMATAN GRABAG
SELAMA TAHUN 2006**

al : III.9

Desa	Penduduk			
	Lahir	Mati	Datang	Pergi
Lebak	54	17	0	3
Pucungsari	21	21	2	0
Sugihmas	60	11	3	0
Pesidi	42	18	4	10
Giri Wetan	21	7	3	4
Cokro	35	13	0	0
Salam	17	20	0	0
Ketawang	17	13	2	9
Banaran	39	34	4	2
Baleagung	54	35	3	2
Klegen	29	10	0	0
Sumurarum	29	20	4	19
Kalikuto	47	14	5	34
Banyusari	96	51	9	40
Kartoharjo	44	14	8	4
Grabag	226	131	96	89
Kleteran	21	18	22	1
Ngasinan	15	23	6	11
Tirto	41	12	0	1
Tlogorejo	33	28	5	2
Sambungrejo	2	6	0	3
Citrosono	73	30	10	15
Sidogede	56	15	12	17
Kalipucang	35	18	1	5
Seworan	22	6	14	6
Banjarsari	36	14	0	4
Losari	21	9	2	0
Ngrancah	13	4	8	0
JUMLAH	1.199	612	223	281

ber Data : Monografi Desa

**JUMLAH PENDUDUK KECAMATAN GRABAG
MENURUT KELOMPOK UMUR DAN JENIS KELAMIN
PADA AKHIR TAHUN 2006**

bel : III.10

No	Kelompok Umur	Penduduk		
		Laki-laki	Perempuan	Jumlah
1	0 – 4	3.997	4.101	8.098
2	5 – 9	4.353	4.306	8.659
3	10 – 14	4.280	4.305	8.585
4	15 – 19	4.233	3.952	8.185
5	20 – 24	3.644	3.506	7.150
6	25 – 29	3.285	3.354	6.639
7	30 – 39	6.224	6.650	12.874
8	40 – 49	5.001	4.734	9.735
9	50 – 59	3.232	3.403	6.635
10	60 +	3.745	4.147	7.892
JUMLAH		41.994	42.458	84.452

umber Data : Monografi Desa

**NYAKNYA PENDUDUK DIRINCI MENURUT DESA KELOMPOK UMUR
DAN JENIS KELAMIN DI KECAMATAN GRABAG
PADA AKHIR TAHUN 2006**

al : III.11

Desa	Kelompok Umur							
	0 - 4		5 - 9		10 - 14		15 - 19	
	L	P	L	P	L	P	L	P
Lebak	137	162	182	185	163	162	19	147
Pucungsari	84	88	82	99	77	83	74	60
Sugihmas	215	211	217	234	242	212	192	226
Pesidi	145	171	168	152	151	169	185	158
Giri Wetan	70	85	117	126	121	112	78	74
Cokro	89	91	143	145	144	171	95	148
Salam	82	83	113	81	84	91	71	69
Ketawang	105	132	137	146	41	157	158	117
Banaran	242	212	269	264	174	242	279	209
Baleagung	161	151	181	170	206	180	195	160
Klegen	77	98	62	66	79	75	73	56
Sumurarum	196	244	205	245	218	236	201	229
Kalikuto	138	124	125	131	160	142	131	135
Banyusari	205	170	212	225	260	205	217	239
Kartoharjo	74	75	68	69	71	78	69	73
Grabag	576	574	587	561	596	558	617	556
Kleteran	113	125	160	111	121	114	148	109
Ngasinan	149	162	156	123	127	127	159	161
Tirto	120	126	145	132	132	138	130	111
Tlogorejo	77	81	101	83	97	86	91	91
Sambungrejo	99	98	103	114	115	106	101	78
Citrosono	302	315	298	308	271	280	248	215
Sidogede	112	103	92	103	128	105	117	102
Kalipucang	99	103	102	106	102	126	105	112
Seworan	56	55	44	34	69	53	47	68
Banjarsari	147	144	160	147	173	145	122	126
Losari	68	63	76	97	103	93	70	71
Ngrancah	59	55	48	49	55	59	63	52
JUMLAH	3.997	4.101	4.353	4.306	4.280	4.305	4.233	3.952

umber Data : Monografi Desa

**ANYAKNYA PENDUDUK DIRINCI MENURUT DESA KELOMPOK UMUR
DAN JENIS KELAMIN DI KECAMATAN GRABAG
PADA AKHIR TAHUN 2006**

bel : III.11 Lanjutan

No	Desa	Kelompok Umur							
		20 - 24		25 - 29		30 - 39		40 - 49	
		L	P	L	P	L	P	L	P
1	Lebak	138	159	145	161	234	249	195	188
2	Pucungsari	58	51	65	78	128	155	117	79
3	Sugihmas	186	175	144	166	285	331	260	322
4	Pesidi	135	118	102	119	182	231	159	150
5	Giri Wetan	78	62	63	73	122	129	103	88
6	Cokro	62	130	81	84	115	203	100	116
7	Salam	67	63	59	74	121	134	142	84
8	Ketawang	116	140	122	117	270	253	209	197
9	Banaran	194	205	188	182	323	372	331	291
10	Baleagung	198	134	125	147	242	278	211	194
11	Klegen	71	52	78	74	130	105	93	97
12	Sumurarum	184	211	169	178	361	405	282	244
13	Kalikuto	91	103	101	106	216	239	163	136
14	Banyusari	236	243	184	177	338	369	280	275
15	Kartoharjo	58	63	63	69	115	131	100	84
16	Grabag	559	469	483	479	848	962	390	683
17	Kleteran	125	93	99	103	229	206	168	118
18	Ngasinan	180	182	203	152	263	275	214	208
19	Tirto	130	109	57	92	181	161	131	139
20	Tlogorejo	83	62	57	51	115	109	103	107
21	Sambungrejo	75	83	76	51	147	149	241	109
22	Citrosono	179	162	180	210	359	245	300	237
23	Sidogede	120	82	91	80	178	215	155	106
24	Kalipucang	73	98	81	78	154	168	154	142
25	Seworan	43	37	46	50	79	79	64	54
26	Banjarsari	140	113	99	86	221	236	147	129
27	Losari	69	61	75	72	162	156	117	96
28	Ngrancah	46	46	49	45	106	105	72	61
JUMLAH		3.644	3.506	3.285	3.354	6.224	6.650	5.001	4.734

Sumber Data : Monografi Desa

**BIJAKNYA PENDUDUK DIRINCI MENURUT DESA KELOMPOK UMUR
DAN JENIS KELAMIN DI KECAMATAN GRABAG
PADA AKHIR TAHUN 2006**

el : III.11 Lanjutan

Desa	Kelompok Umur				Jumlah	
	50 – 59		60 +		L	P
	L	P	L	P		
Lebak	132	144	151	188	1.630	1.637
Pucungsari	77	82	61	61	789	825
Sugihmas	171	158	152	169	2.021	2.045
Pesidi	102	95	126	161	1.383	1.458
Giri Wetan	60	65	69	89	808	790
Cokro	67	94	72	86	919	853
Salam	68	80	77	116	816	846
Ketawang	129	165	167	179	1.446	1.416
Banaran	187	177	153	183	2.582	2.686
Baleagung	153	157	158	197	1.807	1.654
Klegen	63	72	60	77	696	679
Sumurarum	146	170	160	177	2.270	2.555
Kalikuto	112	122	110	121	1.417	1.378
Banyusari	185	218	210	254	2.191	2.197
Kartoharjo	59	67	478	82	732	749
Grabag	438	420	478	587	6.421	6.773
Kleteran	87	82	107	140	1.189	1.156
Ngasinan	160	168	157	184	1.731	1.734
Tirto	93	91	108	137	1.158	1.200
Tlogorejo	83	73	76	106	838	847
Sambungrejo	90	84	65	101	981	943
Citrosono	168	202	166	181	2.602	2.558
Sidogede	79	75	69	127	1.144	1.129
Kalipucang	79	85	85	120	1.124	1.177
Seworan	43	57	27	37	444	457
Banjarsari	92	107	91	101	1.392	1.287
Losari	68	76	71	103	867	869
Ngrancah	41	47	41	83	596	560
JUMLAH	3.232	3.403	3.745	4.147	41.994	42.458

ber Data : Monografi Desa

**BANYAKNYA PENDUDUK BERUMUR 5 TAHUN KE ATAS
DIRINCI TIAP DESA DAN TINGKAT PENDIDIKAN
PADA AKHIR TAHUN 2006**

bel : III.12

No	Desa	Tmt Akd (PT)	Tmt SMA	Tmt SMP	Tmt SD	Tidak Tmt SD	Blm Tmt SD	Tidak Sekolah	Jumlah
	Lebak	4	122	316	1.418	785	346	873	3.864
	Pucungsari	13	78	169	462	317	141	168	1.348
	Sugihmas	7	52	86	1.075	911	934	473	3.538
	Pesidi	2	57	75	338	442	269	618	1.801
	Giri Wetan	2	29	45	550	400	360	81	1.467
	Cokro	24	35	88	225	281	475	557	1.685
	Salam	1	21	31	750	109	365	207	1.384
	Ketawang	12	89	150	1.289	130	540	37	2.247
	Banaran	14	109	431	1.025	459	1.132	871	3.251
	Baleagung	4	128	289	200	496	540	37	1.694
	Klegan	5	40	90	496	310	200	50	1.191
	Sumurarum	23	269	354	2.100	208	527	831	4.312
	Kalikuto	20	235	347	275	35	269	871	2.052
	Banyusari	40	480	925	1.354	165	724	55	3.743
	Kartoharjo	14	86	159	791	103	156	7	1.316
	Grabag	59	1.095	2.460	2.825	1.278	2.285	1.130	11.159
	Kleteran	16	214	248	108	603	496	88	1.773
	Ngasinan	14	49	127	663	243	1.731	283	3.110
	Tirto	10	77	236	1.061	144	258	271	2.057
	Tlogorejo	8	65	250	650	120	310	15	1.418
	Sambungrejo	5	14	26	605	203	189	321	1.363
	Citrosono	23	158	222	2.760	380	537	507	4.587
	Sidogede	21	236	407	885	137	431	431	2.287
	Kalipucang	5	95	182	1.223	39	258	258	2.281
	Seworan	7	57	95	256	113	162	162	2.015
	Banjarsari	6	40	13	52	173	1.233	1.233	1.072
	Losari	25	153	167	906	138	263	263	1.941
	Ngrancah	0	56	119	495	22	192	9	1.788
	JUMLAH	384	4.139	4.523	24.664	8.744	14.395	10.707	69.150

umber Data : Monografi Desa

**BANYAKNYA PENDUDUK BERUMUR 10 TAHUN KE ATAS
MENURUT MATA PENCAHARIAN PADA AKHIR TAHUN 2006**

el : III.13

Desa	Petani Sendiri	Petani Buruh	Nela yan	Pengu- saha	Buruh Industri	Buruh Bngn
Lebak	604	841	0	2	86	167
Pucungsari	392	453	0	0	186	52
Sugihmas	1.330	934	0	2	680	88
Pesidi	514	31	0	25	298	75
Giri Wetan	244	590	0	5	32	30
Cokro	369	485	0	38	31	63
Salam	354	274	0	270	226	50
Ketawang	1.347	404	0	83	607	103
Banaran	790	256	0	68	430	58
Baleagung	878	206	0	0	395	46
Klegen	158	170	0	49	90	51
Sumurarum	1.655	222	0	145	230	17
Kalikuto	435	215	0	3	68	42
Banyusari	935	356	0	4	72	315
Kartoharjo	505	222	0	1	25	15
Grabag	987	1.050	0	334	207	390
Kleteran	95	211	0	18	12	25
Ngasinan	510	561	0	240	86	50
Tirto	824	124	0	20	197	125
Tlogorejo	167	195	0	10	10	60
Sambungrejo	367	341	0	0	94	61
Citrosono	1.456	757	0	2	89	196
Sidogede	897	161	0	7	9	72
Kalipucang	394	226	0	0	51	51
Seworan	185	174	0	0	44	57
Banjarsari	445	81	0	15	26	15
Losari	337	356	0	0	9	85
Ngrancah	64	162	0	0	8	49
JUMLAH	17.238	10.058	0	1.331	4.298	2.408

umber Data : Monografi Desa

**BANYAKNYA PENDUDUK BERUMUR 10 TAHUN KE ATAS
MENURUT MATA PENCAHARIAN PADA AKHIR TAHUN 2006**

bel : III.13 Lanjutan

No	Desa	Pedagang	Pengangkutan	PNS / TNI / Polri	Pensiunan	Lain-Lain	Jumlah
1	Lebak	31	10	29	5	835	2.610
2	Pucungsari	37	12	11	9	56	1.208
3	Sugihmas	36	0	22	5	418	3.515
4	Pesidi	147	14	10	8	1.548	2.670
5	Giri Wetan	56	5	9	6	360	1.337
6	Cokro	15	16	36	17	694	1.764
7	Salam	45	1	14	7	338	4.579
8	Ketawang	44	11	15	1	491	3.106
9	Banaran	106	23	27	5	2.352	4.115
10	Baleagung	73	2	34	9	1.121	2.764
11	Klegan	30	4	13	2	447	1.014
12	Sumurarum	38	14	26	9	1.164	3.520
13	Kalikuto	46	53	51	23	1.286	2.222
14	Banyusari	114	49	106	30	2.212	4.193
15	Kartoharjo	33	6	5	8	275	1.095
16	Grabag	1.177	883	185	125	1.245	6.583
17	Kleteran	21	45	47	27	1.308	1.809
18	Ngasinan	100	65	50	12	900	2.574
19	Tirto	46	56	27	8	232	1.659
20	Tlogorejo	10	14	21	19	646	1.152
21	Sambungrejo	15	22	5	4	558	1.467
22	Citrosono	174	11	20	8	576	3.284
23	Sidogede	25	41	51	46	465	1.774
24	Kalipucang	11	0	11	4	871	1.619
25	Seworan	13	0	3	2	191	669
26	Banjarsari	58	2	7	1	1.404	2.054
27	Losari	50	0	30	2	342	1.211
28	Ngrancah	52	29	11	3	425	803
	JUMLAH	2.603	1.388	877	405	22.760	63.366

Sumber Data : Monografi Desa

**BANYAKNYA PENDUDUK MENURUT PEMELUK AGAMA
DIPERINCI PER DESA PADA AKHIR TAHUN 2006**

el : IV.1

Desa	Penduduk Beragama					
	Islam	Katolik	Protestan	Hindu	Budha	Jumlah
Lebak	3.267	0	0	0	0	3.267
Pucungsari	1.614	0	0	0	0	1.614
Sugihmas	4.066	0	0	0	0	4.066
Pesidi	2.841	0	0	0	0	2.841
Giri Wetan	1.598	0	0	0	0	1.598
Cokro	1.772	0	0	0	0	1.772
Salam	1.662	0	0	0	0	1.662
Ketawang	2.862	0	0	0	0	2.862
Banaran	5.268	0	0	0	0	5.268
Baleagung	3.437	24	0	0	0	3.461
Klegen	1.375	0	0	0	0	1.375
Sumurarum	4.791	11	23	0	0	4.825
Kalikuto	2.780	15	0	0	0	2.795
Banyusari	4.381	0	7	0	0	4.374
Kartoharjo	1.481	0	0	0	0	1.481
Grabag	12.952	59	183	0	0	13.194
Kleteran	2.331	7	7	0	0	2.345
Ngasinan	3.465	0	0	0	0	3.465
Tirto	2.357	0	1	0	0	2.358
Tlogorejo	1.685	0	0	0	0	1.685
Sambungrejo	1.924	0	0	0	0	1.924
Citrosoho	5.160	0	0	0	0	5.160
Sidogede	2.295	2	12	0	0	2.273
Kallipucang	2.270	0	31	0	0	2.301
Seworan	901	0	0	0	0	901
Banjarsari	2.674	5	0	0	0	2.679
Losari	1.435	236	25	0	40	1.736
Ngrancah	1.107	0	46	0	3	1.156
JUMLAH	83.715	359	335	0	43	84.452

umber Data : Monografi Desa

**BANYAKNYA TEMPAT IBADAH DIPERINCI PER DESA
DI KECAMATAN GRABAG PADA AKHIR TAHUN 2006**

bel : IV.2

No	Desa	Banyaknya			
		Masjid	Langgar / Surau	Gereja	Kull / Pura / Vihara
1	Lebak	6	6	0	0
2	Pucungsari	3	4	0	0
3	Sugihmas	10	10	0	0
4	Pesidi	7	13	0	0
5	Giri Wetan	4	3	0	0
6	Cokro	3	13	0	0
7	Salam	4	3	0	0
8	Ketawang	7	13	0	0
9	Banaran	9	19	0	0
10	Baleagung	8	20	0	0
11	Klegen	3	7	0	0
12	Sumurarum	9	23	0	0
13	Kalikuto	7	16	0	0
14	Banyusari	11	14	0	0
15	Kartoharjo	3	7	0	0
16	Grabag	11	40	1	0
17	Kleteran	3	8	0	0
18	Ngasinan	8	18	0	0
19	Tirto	5	9	0	0
20	Tlogorejo	3	5	0	0
21	Sambungrejo	5	5	0	0
22	Citrosone	11	21	0	0
23	Sidogede	4	9	0	0
24	Kalipucang	5	9	1	0
25	Seworan	1	3	0	0
26	Banjarsari	8	9	0	0
27	Losari	4	4	1	0
28	Ngrancah	3	1	0	0
JUMLAH		165	317	3	0

umber Data : Monografi Desa

**BANYAKNYA NIKAH, TALAK DAN RUJUK DIPERINCI PER DESA
DI KECAMATAN GRABAG PADA AKHIR TAHUN 2006**

el : IV.3

No	Desa	Banyaknya			
		Nikah	Talak	Ceral	Rujuk
1	Lebak	43	2	3	0
2	Pucungsari	24	2	1	0
3	Sugihmas	48	1	4	0
4	Pesidi	33	2	1	0
5	Giri Wetan	25	1	0	0
6	Cokro	14	0	2	0
7	Salam	13	1	0	0
8	Ketawang	35	1	2	0
9	Banaran	41	1	4	0
10	Baleagung	41	3	0	0
11	Klegan	11	0	0	0
12	Sumururum	46	5	3	0
13	Kalikuto	31	0	2	0
14	Banyusari	52	1	0	0
15	Kartoharjo	13	0	0	0
16	Grabag	147	4	8	0
17	Kleteran	13	0	2	0
18	Ngasinan	27	4	5	0
19	Tirto	27	3	3	0
20	Tlogorejo	13	0	1	0
21	Sambungrejo	19	1	1	0
22	Citroso	51	3	3	0
23	Sidogede	31	1	1	0
24	Kalipucang	19	1	1	0
25	Seworan	6	1	2	0
26	Banjarsari	17	3	0	0
27	Losari	15	1	2	0
28	Ngrancah	13	0	0	0
JUMLAH		868	42	51	0

umber Data : Monografi Desa

**ANYAKNYA RUMAH MENURUT JENIS DINDING DIPERINCI PER DESA
DI KECAMATAN GRABAG PADA AKHIR TAHUN 2006**

bel : IV.4

No	Desa	Jenis Bangunan				Jumlah
		Dari Batu	Sebagian Batu	Dari Kayu	Dari Bambu	
1	Lebak	253	46	4	395	698
2	Pucungsari	67	42	38	171	318
3	Sugihmas	213	6	316	303	838
4	Pesidi	101	5	247	255	608
5	Giri Wetan	211	3	16	188	348
6	Cokro	351	1	2	183	537
7	Salam	178	2	3	240	423
8	Ketawang	138	4	28	570	740
9	Banaran	460	3	301	530	1.294
10	Baleagung	382	5	63	473	923
11	Klegen	283	0	75	125	483
12	Sumurarum	609	41	390	162	1.202
13	Kalikuto	311	158	13	41	523
14	Banyusari	449	0	267	126	840
15	Kartoharjo	242	135	50	6	433
16	Grabag	2.011	190	272	1.348	3.821
17	Kleteran	404	77	165	118	764
18	Ngasinan	802	52	450	63	1.367
19	Tirto	412	43	252	11	718
20	Tlogorejo	244	22	140	125	531
21	Sambungrejo	120	0	300	17	437
22	Citrosono	566	23	471	304	1.364
23	Sidogede	220	24	75	181	500
24	Kalipucang	88	7	362	11	468
25	Seworan	79	57	30	17	183
26	Banjarsari	132	15	202	196	545
27	Losari	270	115	222	0	607
28	Ngrancah	110	3	134	0	247
JUMLAH		9.804	1.079	4.888	6.089	21.860

Sumber Data : Monografi Desa

**NYAKNYA SEKOLAH, MURID DAN GURU MENURUT JENIS SEKOLAH
DIPERINCI PER DESA PADA AKHIR TAHUN 2006**

el : IV.5

Desa	Banyaknya					
	TK			SD		
	Sekolah	Guru	Murid	Sekolah	Guru	Murid
Lebak	1	2	69	1	11	251
Pucungsari	0	0	0	1	12	274
Sugihmas	0	0	0	2	18	397
Pesidi	0	0	0	1	8	230
Giri Wetan	0	0	0	1	10	208
Cokro	1	3	63	1	10	228
Salam	0	0	0	1	9	234
Ketawang	1	0	30	2	19	334
Banaran	1	2	56	2	18	431
Baleagung	1	2	14	2	19	226
Klegen	0	0	0	1	11	90
Sumuraram	1	2	66	1	13	296
Kalikuto	0	0	0	1	10	259
Banyusari	0	0	0	2	19	445
Kartoharjo	0	0	0	1	10	219
Grabag	6	22	376	4	44	1.108
Kleteran	1	2	79	2	23	552
Ngasinan	1	2	56	2	19	403
Tirto	1	2	30	1	9	150
Tlogorejo	0	0	0	1	8	105
Sambungrejo	0	0	0	1	10	123
Citroso	0	0	0	1	10	245
Sidogede	0	0	0	1	10	152
Kalipucang	1	2	83	1	8	179
Seworan	0	0	0	0	0	0
Banjarsari	1	2	43	1	9	268
Losari	1	2	56	1	10	163
Ngrancah	1	2	16	1	8	129
JUMLAH	19	46	1.037	37	365	7.699

umber Data : P dan K Kecamatan & PPA Kecamatan

**BANYAKNYA SEKOLAH, MURID DAN GURU MENURUT JENIS SEKOLAH
DIPERINCI PER DESA PADA AKHIR TAHUN 2006**

bel : IV.5 Lanjutan

No	Desa	Banyaknya					
		SMP			SMA		
		Sekolah	Guru	Murid	Sekolah	Guru	Murid
1	Lebak	0	0	0	0	0	0
2	Pucungsari	0	0	0	0	0	0
3	Sugihmas	1	27	446	0	0	0
4	Pesidi	0	0	0	0	0	0
5	Giri Wetan	0	0	0	0	0	0
6	Cokro	0	0	0	0	0	0
7	Salam	0	0	0	0	0	0
8	Ketawang	0	0	0	0	0	0
9	Banaran	0	0	0	0	0	0
10	Baleagung	0	0	0	0	0	0
11	Klegen	0	0	0	0	0	0
12	Sumurarum	1	35	595	1	12	51
13	Kalikuto	0	0	0	1	36	447
14	Banyusari	0	0	0	0	0	0
15	Kartoharjo	0	0	0	0	0	0
16	Grabag	3	52	953	1	49	683
17	Kleteran	0	0	0	0	0	0
18	Ngasinan	0	0	0	0	0	0
19	Tirto	0	0	0	0	0	0
20	Tlogorejo	0	0	0	0	0	0
21	Sambungrejo	0	0	0	0	0	0
22	Citroso	0	0	0	0	0	0
23	Sidogede	1	15	170	0	0	0
24	Kalipucang	0	0	0	0	0	0
25	Seworan	0	0	0	0	0	0
26	Banjarsari	0	0	0	0	0	0
27	Losari	0	0	0	0	0	0
28	Ngrancah	0	0	0	0	0	0
	JUMLAH	6	129	2.164	3	92	1.191

Sumber Data : P dan K Kecamatan & PPA Kecamatan

**NYAKNYA SEKOLAH, MURID DAN GURU MENURUT JENIS SEKOLAH
DIPERINCI PER DESA PADA AKHIR TAHUN 2006**

el : IV.5 Lanjutan

Desa	Banyaknya					
	Ibtidalyah			Tsanawiyah		
	Sekolah	Guru	Murid	Sekolah	Guru	Murid
Lebak	2	13	164	1	7	113
Pucungsari	0	0	0	0	0	0
Sugihmas	1	4	75	0	0	0
Pesidi	1	6	146	0	0	0
Giri Wetan	1	5	50	0	0	0
Cokro	1	7	181	1	10	110
Salam	0	0	0	0	0	0
Ketawang	0	0	0	0	0	0
Banaran	2	13	288	1	11	145
Baleagung	1	4	105	0	0	0
Klegen	1	4	59	0	0	0
Sumurarum	1	7	128	0	0	0
Kalikuto	1	6	128	0	0	0
Banyusari	3	15	282	0	0	0
Kartoharjo	0	0	0	0	0	792
Grabag	3	24	409	1	25	200
Kleteran	0	0	0	1	10	0
Ngasinan	0	0	0	0	0	0
Tirto	1	6	172	0	0	0
Tlogorejo	1	9	152	0	0	0
Sambungrejo	2	4	146	0	0	0
Citroso	2	14	431	0	0	0
Sidogede	1	4	78	0	0	0
Kalipucang	1	6	71	0	0	0
Seworan	0	0	0	0	0	0
Banjarsari	1	5	89	0	0	0
Losari	0	0	0	0	0	0
Ngrancah	0	0	0	0	0	0
JUMLAH	27	156	3.154	5	63	1.360

nber Data : P dan K Kecamatan & PPA Kecamatan

**NYAKNYA SEKOLAH, MURID DAN GURU MENURUT JENIS SEKOLAH
DIPERINCI PER DESA PADA AKHIR TAHUN 2006**

Del : IV.5 Lanjutan

No	Desa	Banyaknya		
		Aliyah		
		Sekolah	Guru	Murid
1	Lebak	0	0	0
2	Pucungsari	0	0	0
3	Sugihmas	0	0	0
4	Pesidi	0	0	0
5	Giri Wetan	0	0	0
6	Cokro	0	0	0
7	Salam	0	0	0
8	Ketawang	0	0	0
9	Banaran	0	0	0
10	Baleagung	0	0	0
11	Klegen	0	0	0
12	Sumurarum	0	0	0
13	Kalikuto	0	0	0
14	Banyusari	0	0	0
15	Kartoharjo	0	0	0
16	Grabag	0	0	0
17	Kleteran	0	0	0
18	Ngasinan	0	0	0
19	Tirto	0	0	0
20	Tlogorejo	0	0	0
21	Sambungrejo	0	0	0
22	Citrosone	0	0	0
23	Sidogede	0	0	0
24	Kalipucang	0	0	0
25	Seworan	0	0	0
26	Banjarsari	0	0	0
27	Losari	0	0	0
28	Ngrancah	0	0	0
JUMLAH		0	0	0

Sumber Data : P dan K Kecamatan & PPA Kecamatan

**KEADAAN PUS, PESERTA KB AKIF DIPERINCI PER DESA
DI KECAMATAN GRABAG PADA AKHIR TAHUN 2006**

el : IV.6

Desa	PUS	Jenis Kontrasepsi							Jumlah
		Iud	Pil	Kd	Mo p	Mo w	Sun tik	In plan	
Grabag	594	42	113	1	27	33	177	87	480
Grabung Sari	338	13	79	1	8	20	78	60	259
Grabung Mas	630	35	173	0	1	34	147	64	454
Grabung Sidi	549	39	109	1	1	4	160	90	404
Grabung Wetan	344	29	56	0	0	8	88	75	256
Grabung Okro	292	45	15	1	0	19	91	51	222
Grabung Alam	294	36	66	0	5	5	57	41	210
Grabung Etawang	572	118	91	0	0	28	90	78	405
Grabung Anaran	958	113	309	0	0	12	155	115	704
Grabung Aleagung	691	81	101	0	6	25	225	93	531
Grabung Legen	269	31	67	0	0	6	61	40	205
Grabung Umurarum	915	88	219	3	4	47	238	80	679
Grabung Alikuto	497	56	169	0	8	22	75	49	379
Grabung Anyusari	871	144	139	0	30	45	247	36	641
Grabung Artoharjo	245	14	75	3	0	3	80	13	188
Grabung Irabag	2.095	357	342	23	11	70	648	135	1.586
Grabung Leieran	405	80	47	0	7	27	95	47	303
Grabung Gasinan	670	24	210	2	3	14	207	51	511
Grabung Irto	427	40	134	0	5	9	97	23	308
Grabung Logorejo	240	28	82	1	3	4	48	37	203
Grabung Ambungrejo	353	52	128	0	0	2	81	24	287
Grabung Nitroso	828	103	228	0	0	4	282	37	654
Grabung Idogede	403	9	61	0	0	7	136	97	310
Grabung Alipucang	357	44	115	0	2	23	48	37	269
Grabung Eworan	155	12	58	0	0	5	38	4	117
Grabung Anjarsari	460	48	165	0	1	10	77	23	324
Grabung Sosari	295	69	76	4	1	15	42	23	230
Grabung Igrancah	216	43	59	0	5	20	29	22	394
JMLAH	14.965	1.793	3.516	40	128	521	3.797	1.532	11.327

Number Data : PLKB Kecamatan Grabag

**BANYAKNYA DOKTER, TENAGA MEDIS, DUKUN BAYI
DI KECAMATAN GRABAG DIPERINCI PER DESA
PADA AKHIR TAHUN 2006**

bel : IV.7

No	Desa	Banyaknya			
		Dokter	Perawat + Bidan Plus	Bidan Desa	Dukun Bayi
1	Lebak	0	4	5	2
2	Pucungsari	0	1	1	2
3	Sugihmas	0	1	1	3
4	Pesidi	0	1	1	2
5	Giri Wetan	0	0	1	2
6	Cokro	0	2	1	2
7	Salam	0	2	1	1
8	Ketawang	0	0	1	2
9	Banaran	0	2	0	3
10	Baleagung	0	1	1	1
11	Klegen	0	1	1	2
12	Sumurarum	0	1	1	3
13	Kalkuto	0	3	1	2
14	Banyusari	0	4	0	2
15	Kartoharjo	0	0	0	2
16	Grabag	10	5	1	3
17	Kleteran	0	2	1	1
18	Ngasinan	0	1	0	2
19	Tirto	0	0	0	2
20	Tlogorejo	0	0	1	2
21	Sambungrejo	0	0	1	1
22	Citrosono	0	0	1	4
23	Sidogede	0	3	0	1
24	Kalipucang	0	3	1	2
25	Seworan	0	0	0	1
26	Banjarsari	0	0	1	1
27	Losari	0	0	1	1
28	Ngrancah	0	0	0	1
JUMLAH		10	34	21	54

Sumber Data : Puskesmas Grabag

**JUMLAH TOKO, KIOS, WARUNG MAKAN
DIPERINCI PER DESA DI KECAMATAN GRABAG
PADA AKHIR TAHUN 2006**

l : IV.8

No	Desa	Banyaknya			
		Pasar Umum	Pasar Hewan	Toko/ Kios / Warung	Warung Makan
1	Lebak	0	0	12	0
2	Pucungsari	1	0	27	5
3	Sugihmas	0	0	21	0
4	Pesidi	0	0	13	0
5	Giri Wetan	0	0	14	0
6	Cokro	0	0	17	1
7	Salam	0	0	27	0
8	Ketawang	1	0	15	0
9	Banaran	0	0	35	0
10	Baleagung	0	0	9	0
11	Klegen	0	0	11	0
12	Sumurarum	0	0	24	0
13	Kalikuto	1	0	30	0
14	Banyusari	1	0	60	0
15	Kartoharjo	0	0	15	0
16	Grabag	1	1	760	23
17	Kleteran	0	0	12	0
18	Ngasinan	0	0	22	22
19	Tirto	0	0	19	0
20	Tlogorejo	0	0	7	0
21	Sambungrejo	0	0	25	0
22	Citroso	0	0	12	0
23	Sidogede	1	0	15	0
24	Kalipucang	0	0	14	0
25	Seworan	0	0	0	0
26	Banjarsari	0	0	34	0
27	Losari	0	0	17	0
28	Ngrancah	0	0	8	0
JUMLAH		6	1	1.265	41

umber Data : Puskesmas Grabag

**BANYAKNYA TERNAK BESAR DAN KECIL DI KECAMATAN GRABAG
DIPERINCI PER DESA PADA AKHIR TAHUN 2006**

Del : V.1

No	Desa	Banyaknya Ternak			
		Sapi	Kerbau	Kuda	Kambing / Domba
1	Lebak	986	0	0	612
2	Pucungsari	207	0	0	122
3	Sugihmas	334	0	0	1.431
4	Pesidi	514	0	0	135
5	Giri Wetan	60	13	0	400
6	Cokro	26	18	0	185
7	Salam	255	0	0	208
8	Ketawang	360	0	0	220
9	Banaran	648	0	3	279
10	Baleagung	376	0	1	194
11	Klegen	80	2	0	120
12	Sumurarum	273	8	0	236
13	Kalikuto	26	49	0	92
14	Banyusari	14	10	1	417
15	Kartoharjo	32	30	0	120
16	Grabag	18	13	32	280
17	Kleteran	11	6	5	0
18	Ngasinan	642	20	12	460
19	Tirto	169	0	0	335
20	Tlogorejo	30	36	0	120
21	Sambungrejo	124	0	0	148
22	Citroso	169	0	0	774
23	Sidogede	13	36	0	30
24	Kalipucang	102	0	0	519
25	Seworan	18	5	0	335
26	Banjarsari	25	0	1	499
27	Losari	155	0	0	1.560
28	Ngrancah	67	0	1	187
JUMLAH		5.698	246	56	10.018

Sumber Data : Monografi Desa

**ANYAKNYA TERNAK BESAR DAN KECIL DI KECAMATAN GRABAG
DIPERINCI PER DESA PADA AKHIR TAHUN 2006**

el : V.1 Lanjutan

Desa	Banyaknya Ternak				
	Ayam Buras	Ayam Ras	Itik	Angsa	Itik Manila
Lebak	1.981	0	467	0	16
Pucungsari	1.400	0	108	11	350
Sugihmas	3.157	0	0	0	230
Pesidi	1.557	0	1.349	0	0
Giri Wetan	1.400	0	108	2	410
Cokro	1.085	3.500	325	15	120
Salam	983	150	58	93	113
Ketawang	2.350	120	549	10	0
Banaran	2.229	53	78	34	0
Baleagung	1.624	0	520	20	26
Klegan	300	0	72	0	60
Sumurarum	2.376	1.570	360	0	221
Kalikuto	3.770	10.000	630	0	47
Banyusari	4.500	5.000	360	0	0
Kartoharjo	620	2.600	800	0	78
Grabag	5.612	300	438	0	0
Kleteran	1.817	0	1.450	18	68
Ngasinan	2.262	0	815	7	689
Tirto	1.127	10	149	10	235
Tlogorejo	1500	1.500	610	12	150
Sambungrejo	227	0	281	9	76
Citrosono	2.806	0	375	35	275
Sidogede	592	0	362	2	312
Kalipucang	4.729	18.000	214	0	0
Seworan	3.700	0	350	0	0
Banjarsari	1.692	0	90	5	560
Losari	5.780	38.000	605	0	312
Ngrancah	616	0	67	11	62
JUMLAH	60.820	80.803	11.590	294	4.410

umber Data : Monografi Desa

**BANYAKNYA SARANA ANGKUTAN DARAT
DAN JENIS KENDARAAN BERMOTOR DIPERINCI PER DESA
DI KECAMATAN GRABAG PADA AKHIR TAHUN 2006**

bel : VI.1

No	Desa	Banyaknya					
		Mobil Dinas	Mobil Pribadi	Colt / Oplet	Bus	Truk	Sepeda Motor
1	Lebak	0	3	0	0	0	37
2	Pucungsari	0	4	2	0	0	53
3	Sugihmas	0	1	0	0	0	49
4	Pesidi	0	4	0	0	0	13
5	Giri Wetan	0	1	8	0	0	30
6	Cokro	0	6	14	0	0	52
7	Salam	0	1	6	0	0	51
8	Ketawang	0	4	17	0	6	50
9	Banaran	0	5	0	0	0	89
10	Baleagung	0	13	0	0	0	51
11	Klegen	0	0	0	0	0	16
12	Sumuraram	1	15	0	0	2	107
13	Kalikuto	0	4	7	0	2	53
14	Banyusari	0	1	14	0	7	26
15	Kartoharjo	0	2	1	0	0	89
16	Grabag	3	7	11	0	17	219
17	Kleteran	0	4	0	0	15	81
18	Ngasinan	1	0	0	0	1	41
19	Tirto	0	8	0	0	0	45
20	Tlogorejo	0	2	6	0	0	54
21	Sambungrejo	0	0	0	0	0	14
22	Citroso	0	7	3	0	0	121
23	Sidogede	0	2	10	0	2	37
24	Kalipucang	0	4	2	0	0	22
25	Seworan	0	0	0	0	0	19
26	Banjarsari	0	0	1	0	0	35
27	Losari	1	3	0	0	0	45
28	Ngrancah	0	0	0	0	0	13
JUMLAH		6	101	108	0	52	1.512

Sumber Data : Monografi Desa

**BANYAKNYA PESAWAT RADIO, TV DAN TELEPON
DI KECAMATAN GRABAG DIPERINCI PER DESA
PADA AKHIR TAHUN 2006**

l : VI.2

No	Desa	Banyaknya		
		Radio	TV	Telepon
1	Lebak	289	100	3
2	Pucungsari	91	57	2
3	Sugihmas	168	105	1
4	Pesidi	145	73	1
5	Giri Wetan	120	40	0
6	Cokro	114	400	7
7	Salam	163	137	14
8	Ketawang	217	183	1
9	Banaran	193	155	1
10	Baleagung	176	132	0
11	Klegen	105	88	1
12	Sumurarm	236	199	12
13	Kalikuto	359	305	48
14	Banyusari	243	163	4
15	Kartoharjo	138	132	0
16	Grabag	2.397	1.908	600
17	Kleteran	388	223	14
18	Ngasinan	327	255	4
19	Tirto	386	206	0
20	Tlogorejo	224	186	9
21	Sambungrejo	84	21	0
22	Citroso	298	206	0
23	Sidogede	127	315	8
24	Kalipucang	170	124	9
25	Seworan	28	42	0
26	Banjarsari	50	155	2
27	Losari	101	200	3
28	Ngrancah	19	202	0
JUMLAH		7.356	6.312	744

umber Data : Monografi Desa

**PANJANG JALAN PROPINSI, KABUPATEN DESA
DI KECAMATAN GRABAG DIPERINCI PER DESA
PADA AKHIR TAHUN 2006**

Del : VI.3

No	Desa	Kriteria Jalan		
		Propinsi	Kabupaten	Desa
1	Lebak	0		5,00
2	Pucungsari	0		3,20
3	Sugihmas	0		12,50
4	Pesidi	0		3,00
5	Giri Wetan	0		4,00
6	Cokro	0		2,50
7	Salam	0		3,50
8	Ketawang	0		4,00
9	Banaran	0		4,00
10	Baleagung	0		5,00
11	Klegen	0		0,50
12	Sumurarum	0		4,50
13	Kalikuto	0		4,50
14	Banyusari	0		5,50
15	Kartoharjo	0		5,00
16	Grabag	0		9,37
17	Kleteran	0		3,00
18	Ngasinan	0		9,00
19	Tirto	0		4,00
20	Tlogorejo	0		3,70
21	Sambungrejo	0		5,00
22	Citroso	0		11,60
23	Sidogede	0		2,50
24	Kalipucang	0		3,50
25	Seworan	0		3,50
26	Banjarsari	0		4,00
27	Losari	0		6,20
28	Ngrancah	0		2,00
JUMLAH		0	45,05	133,07

Sumber Data : Monografi Desa

<https://magelangkab.bps.go.id>



BADAN PUSAT STATISTIK KABUPATEN MAGELANG

Jl. Let. Tukiyat No 4 Telp (0293) 788143 Fax (0293) 788143 Kota Mungkid


E-Mail : bps3308@magelang.wasantara.net.id

<https://magelangkab.bps.go.id>





<https://magelangkab.bps.go.id>



BADAN PUSAT STATISTIK KABUPATEN MAGELANG
Jl. Let. Tukiyat No 4 Telp (0293) 788143 Fax (0293) 788143 Kota Mungkid
E-Mail : bps3308@magelang.wasantara.net.id