

# KECAMATAN JATI AGUNG DALAM ANGKA

## 2017



**BADAN PUSAT STATISTIK  
KABUPATEN LAMPUNG SELATAN**

# KECAMATAN JATI AGUNG DALAM ANGKA

## 2017



---

## JATI AGUNG DALAM ANGKA 2017

<b>ISBN</b>	:	<b>978-602-6818-48-5</b>
<b>No. Publikasi</b> <i>Publication Number</i>	:	<b>18030.1735</b>
<b>Katalog BPS</b> <i>BPS Catalogue</i>	:	<b>1102001.1803070</b>
<b>Ukuran Buku</b> <i>Book Size</i>	:	<b>15 cm x 21 cm</b>
<b>Jumlah Halaman</b> <i>Number of Pages</i>	:	<b>xviii + 85 Halaman</b>
<b>Pengarah</b>	:	<b>Kepala BPS Kabupaten Lampung Selatan</b>
<b>Penulis</b> <i>Writer</i>	:	<b>KSK Jati Agung (Sartini K)</b>
<b>Penyunting</b> <i>Editor</i>	:	<b>Seksi Integrasi Pengolahan Diseminasi Statistik BPS Kabupaten Lampung Selatan</b>
<b>Gambar Kulit</b> <i>Cover Design</i>	:	<b>Seksi Integrasi Pengolahan Diseminasi Statistik BPS Kabupaten Lampung Selatan</b>
<b>Diterbitkan oleh</b> <i>Published by</i>	:	<b>BPS Kabupaten Lampung Selatan</b>

Dilarang mengumumkan, mendistribusikan, mengomunikasikan, dan/atau menggandakan sebagian atau seluruh isi buku ini untuk tujuan komersial tanpa izin tertulis dari Badan Pusat Statistik

---

## PETA ADMINISTRATIF KECAMATAN JATI AGUNG



---

**KEPALA BPS KABUPATEN LAMPUNG SELATAN**



**Budi Cahyono, S.Si., M.M.**

---

<http://lampungselatankab.bps.go.id>



---

## KEPALA BPS KABUPATEN LAMPUNG SELATAN

---

### KATA PENGANTAR

Penerbitan publikasi Jati Agung Dalam Angka 2017 merupakan lanjutan dari publikasi yang sama tahun sebelumnya. Publikasi ini merupakan hasil kerja KSK Jati Agung Kabupaten Lampung Selatan, yang memuat beragam jenis data sekunder yang bersumber dari lembaga/instansi/unit kerja.

Ucapan terima kasih disampaikan kepada pihak-pihak yang telah membantu dalam upaya pelaksanaan dan penerbitan, sehingga publikasi ini dapat diselesaikan dengan baik.

Penghargaan yang setinggi-tingginya kami sampaikan kepada semua pihak, terutama Dinas/Instansi di Kabupaten Lampung Selatan atas kerjasamanya, yang telah memberikan data sehingga publikasi ini dapat diterbitkan.

Semoga publikasi ini dapat bermanfaat bagi kita semua, guna menunjang pembangunan yang sedang dan akan kita laksanakan.

Kalianda, September 2017  
**KEPALA BADAN PUSAT STATISTIK  
KABUPATEN LAMPUNG SELATAN,**



**BUDI CAHYONO, S.SI, M.M.**

**NIP. 19640608 198702 1 002**

---

## PENJELASAN UMUM

Tanda-tanda, satuan-satuan dan lain-lainnya yang digunakan dalam publikasi ini adalah sebagai berikut/*Symbols, measurement units and others acronyms which are used ini this publication are as follows :*

### 1. TANDA-TANDA/SYMBOLS

Data belum tersedia/ <i>Data not yet available</i> .....	...
Data tidak tersedia/ <i>Data not available</i> .....	-
Data dapat diabaikan/ <i>Data negligible</i> .....	0
Tanda decimal/ <i>Decimal point</i> .....	,
Angka Sementara/ <i>Preliminary figures</i> .....	*
Angka sangat sementara/ <i>Very preliminary figures</i> .....	**
Angka sangat-sangat sementara/ <i>Very-very preliminary figures</i> ..	***
Angka diperbaiki/ <i>Revised figures</i> .....	r
Angka perkiraan/ <i>Estimated figures</i> .....	e
Rupiah/ <i>Rupiahs</i> .....	Rp.
Meter/ <i>meter</i> .....	m
Kilometer/ <i>kilometer</i> .....	km
Kilometer persegi/ <i>kilometer per square</i> .....	km <sup>2</sup>
Hektar/ <i>hectare</i> .....	ha

### 2. SATUAN/UNITS

Meter (m)/ <i>meters (m)</i> .....	: 100 cm
Kilometer (km)/ <i>kilometers (km)</i> .....	: 1.000
meter/ <i>meters</i>	
Kwintal (kw)/ <i>quintal (ql)</i> .....	: 100 kg
Ton/ <i>ton</i> .....	: 1.000 kg
Liter/ <i>litre</i> .....	: 1.000 ml
Satuan lain : pohon, ekor, butir, helai/lembar, jam, menit, persen	



---

## DAFTAR ISI

Peta Administrasi Kecamatan Jati Agung .....	iii
Sambutan .....	iv
Kata Pengantar .....	vi
Penjelasan Umum .....	vii
Daftar Isi .....	viii
Daftar Tabel .....	ix
Daftar Gambar .....	xv
Pendahuluan .....	<b>Error! Bookmark not defined.</b>
➤ Letak Geografis Kecamatan Jati Agung .....	xvi
➤ Topografi .....	xvi
➤ Administrasi Pemerintahan .....	xvi
➤ Penduduk .....	xvii
➤ Pariwisata .....	xviii
BAB I GEOGRAFI .....	1
BAB II PEMERINTAHAN .....	8
BAB III PENDUDUK .....	14
BAB IV SOSIAL .....	19
BAB V PERTANIAN .....	43
BAB VI INDUSTRI .....	57
BAB VII TRANSPORTASI, KOMUNIKASI, PARIWISATA .....	63
BAB VIII PERDAGANGAN DAN JASA .....	67
BAB IX KEUANGAN DAN HARGA .....	74

---

## DAFTAR TABEL

### BAB I GEOGRAFI

Tabel 1. 1	Luas Wilayah di Kecamatan Jati Agung (Hektar), 2016 .....	2
Tabel 1. 2	Luas Wilayah menurut Jenis Lahan di Kecamatan Jati Agung (Hektar), 2016.....	3
Tabel 1. 3	Luas Lahan Bukan Sawah menurut Penggunaan di Kecamatan Jati Agung (Hektar), 2016.....	4
Tabel 1. 4	Luas Lahan Pertanian Bukan Sawah menurut Penggunaan di Kecamatan Jati Agung (Hektar), 2016 .....	5
Tabel 1. 5	Luas Lahan Bukan Pertanian menurut Penggunaan Lain di Kecamatan Jati Agung (Hektar), 2016.....	6
Tabel 1. 6	Jarak dari Ibukota Kecamatan, Ibukota Kabupaten dan Ibukota Provinsi menurut Desa di Kecamatan Jati Agung (Km), 2016 .....	7

### BAB II PEMERINTAHAN

Tabel 2. 1	Banyaknya Dusun, Rukun Warga (RW) dan Rukun Tetangga (RT) menurut Desa di Kecamatan Jati Agung, 2016.....	9
Tabel 2. 2	Banyaknya Pamong dan Perangkat Desa menurut Jabatan di Kecamatan Jati Agung, 2016 .....	10
Tabel 2. 3	Banyaknya Pamong dan Perangkat Desa menurut Jenis Kelamin di Kecamatan Jati Agung, 2016 .....	11

Tabel 2. 4	Banyaknya Pamong dan Perangkat Desa menurut Jenis Pendidikan di Kecamatan Jati Agung, 2016 .....	12
Tabel 2. 5	Banyaknya Pegawai Negeri menurut Dinas/Instansi dan Golongan di Kecamatan Jati Agung, 2016 .....	13

### **BAB III PENDUDUK**

Tabel 3. 1	Luas Wilayah, Jumlah Penduduk dan Kepadatan Penduduk (jiwa/km <sup>2</sup> ) menurut Desa di Kecamatan Jati Agung, 2016.....	15
Tabel 3. 2	Banyaknya Penduduk menurut Jenis Kelamin dan Sex Ratio di Kecamatan Jati Agung, 2016 .....	16
Tabel 3. 3	Banyaknya Penduduk, Rumah Tangga dan Rata-rata Anggota Rumah Tangga di Kecamatan Jati Agung, 2016 .....	17
Tabel 3. 4	Banyaknya Penduduk menurut Kelompok Umur dan Jenis Kelamin di Kecamatan Jati Agung, 2016 .....	18

### **BAB IV SOSIAL**

Tabel 4. 1	Banyaknya Sekolah menurut Tingkatan Sekolah dan Jenis Sekolah di Kecamatan Jati Agung, 2016.....	20
Tabel 4. 2	Banyaknya Guru menurut Tingkatan Sekolah dan Jenis Sekolah di Kecamatan Jati Agung, 2016.....	21
Tabel 4. 3	Banyaknya Guru menurut Tingkatan Sekolah dan Status Kepegawaian di Kecamatan Jati Agung, 2016 .....	22
Tabel 4. 4	Banyaknya Siswa menurut Tingkatan Sekolah dan Jenis Sekolah di Kecamatan Jati Agung, 2016.....	23

Tabel 4. 5	Banyaknya Siswa menurut Tingkatan Sekolah dan Jenis Kelamin di Kecamatan Jati Agung, 2016 .....	24
Tabel 4. 6	Banyaknya Siswa SD menurut Tingkatan Sekolah dan Jenis Kelamin di Kecamatan Jati Agung, 2016 .....	25
Tabel 4. 7	Banyaknya Siswa SLTP menurut Tingkatan Sekolah dan Jenis Kelamin di Kecamatan Jati Agung, 2016 .....	26
Tabel 4. 8	Banyaknya Siswa SLTA menurut Tingkatan Sekolah dan Jenis Kelamin di Kecamatan Jati Agung, 2016 .....	27
Tabel 4. 9	Banyaknya SD menurut Jenis Sekolah di Kecamatan Jati Agung, 2016, .....	28
Tabel 4. 10	Banyaknya SLTP menurut Jenis Sekolah di Kecamatan Jati Agung, 2016 .....	29
Tabel 4. 11	Banyaknya SLTA menurut Jenis Sekolah di Kecamatan Jati Agung, 2016 .....	30
Tabel 4. 12	Banyaknya Sarana Kesehatan menurut Desa di Kecamatan Jati Agung, 2016 .....	31
Tabel 4. 13	Jumlah Tenaga Kesehatan menurut Desa di Kecamatan Jati Agung, 2016 .....	33
Tabel 4. 14	Realisasi Program Imunisasi Bayi dan Ibu Hamil menurut Jenisnya di Kecamatan Jati Agung, 2012 – 2016 .....	34
Tabel 4. 15	Jumlah Kasus 10 Penyakit Terbanyak di Kecamatan Jati Agung, 2016 .....	35
Tabel 4. 16	Banyaknya Pasien di Puskesmas dan Puskesmas Pembantu per Bulan di Kecamatan Jati Agung, 2016 .....	36
Tabel 4. 17	Banyaknya Pasangan Usia Subur (PUS) menurut Desa dan Kelompok Umur di Kecamatan Jati Agung, 2016 .....	37

Tabel 4. 18	Banyaknya Pasangan Usia Subur (PUS) menurut Desa dan Alat Kontrasepsi yang Digunakan di Kecamatan Jati Agung, 2016.....	38
Tabel 4. 19	Pentahapan Keluarga Sejahtera menurut Desa di Kecamatan Jati Agung, 2016.....	39
Tabel 4. 20	Banyaknya Tempat Ibadah menurut Desa di Kecamatan Jati Agung, 2016.....	40
Tabel 4. 21	Jumlah Penduduk menurut Desa dan Agama yang Dianut di Kecamatan Jati Agung, 2016.....	41
Tabel 4. 22	Jumlah Sarana Olahraga menurut Desa di Kecamatan Jati Agung, 2016.....	42

## **BAB V PERTANIAN**

Tabel 5. 1	Luas Panen Tanaman Pangan di Kecamatan Jati Agung (Hektar), 2012 - 2016.....	44
Tabel 5. 2	Produksi Tanaman Pangan di Kecamatan Jati Agung (Ton), 2012 - 2016.....	46
Tabel 5. 3	Produktivitas Tanaman Pangan di Kecamatan Jati Agung (Ton/Hektar), 2012 - 2016.....	48
Tabel 5. 4	Luas Panen Sayuran di Kecamatan Jati Agung (Hektar), 2012 - 2016.....	50
Tabel 5. 5	Produksi Sayuran di Kecamatan Jati Agung (Kuintal), 2012 – 2016.....	51
Tabel 5. 6	Produksi Buah-buahan di Kecamatan Jati Agung (Kuintal), 2012 - 2016 .....	52
Tabel 5. 7	Luas Panen Tanaman Perkebunan di Kecamatan Jati Agung (Hektar), 2012 - 2016 .....	53
Tabel 5. 8	Produksi Tanaman Perkebunan di Kecamatan Jati Agung (Ton), 2012 - 2016.....	54

Tabel 5. 9	Populasi Ternak Besar dan Ternak Kecil menurut Jenis Ternak di Kecamatan Jati Agung, 2012 - 2016.....	55
Tabel 5. 10	Populasi Unggas menurut Jenis Ternak di Kecamatan Jati Agung, 2012 - 2016.....	56

## **BAB VI INDUSTRI**

Tabel 6. 1	Banyaknya Industri Pengolahan Makanan dan Bahan Makanan menurut Jenis Industri di Kecamatan Jati Agung, 2016.....	58
Tabel 6. 2	Banyaknya Industri Bahan Bangunan dan Alat Pertanian menurut Jenis Industri di Kecamatan Jati Agung, 2016.....	59
Tabel 6. 3	Banyaknya Industri Perabot dan Perlengkapan Rumahtangga menurut Jenis Industri di Kecamatan Jati Agung, 2016.....	60
Tabel 6. 4	Banyaknya Usaha Penambangan/Penggalian menurut Jenis Bahan Tambang/Galian di Kecamatan Jati Agung, 2016.....	61
Tabel 6. 5	Banyaknya Pelanggan Listrik PLN dan non PLN menurut Desa di Kecamatan Jati Agung, 2016.....	62

## **BAB VII TRANSPORTASI, KOMUNIKASI, PARIWISATA**

Tabel 7. 1	Panjang Jalan menurut Desa dan Jenis Permukaan di Kecamatan Jati Agung, 2016.....	64
Tabel 7. 2	Banyaknya Sarana Telekomunikasi di Kecamatan Jati Agung, 2016.....	65
Tabel 7. 3	Banyaknya Tempat Pariwisata di Kecamatan Jati Agung, 2016.....	66

---

## **BAB VIII PERDAGANGAN DAN JASA**

Tabel 8. 1	Banyaknya Fasilitas Sarana Perdagangan di Kecamatan Jati Agung, 2016.....	68
Tabel 8. 2	Banyaknya Pasar menurut Jenis Bangunan di Kecamatan Jati Agung, 2016.....	70
Tabel 8. 3	Banyaknya Jasa Perusahaan dan Perorangan menurut Jenis Usaha di Kecamatan Jati Agung, 2016 .....	71
Tabel 8. 4	Banyaknya Jasa Persewaan Peralatan Pesta menurut Jenis Persewaan di Kecamatan Jati Agung, 2016 .....	72
Tabel 8. 5	Banyaknya Jasa Persewaan Peralatan Pesta menurut Jenis Persewaan di Kecamatan Jati Agung, 2016 .....	73

## **BAB IX KEUANGAN DAN HARGA**

Tabel 9. 1	Target dan Realisasi Penerimaan Pajak Bumi dan Bangunan (PBB) menurut Desa di Kecamatan Jati Agung (Rp), 2016.....	75
Tabel 9. 2	Banyaknya Fasilitas Lembaga Keuangan di Kecamatan Jati Agung, 2016.....	76
Tabel 9. 3	Harga Eceran Sembilan Bahan Pokok per Bulan di Kecamatan Jati Agung (Rupiah), 2016 .....	77

---

## DAFTAR GAMBAR

Grafik 1	Luas Wilayah menurut Jenis Lahan di Kecamatan Jati Agung (Hektar), 2016.....	81
Grafik 2	Piramida Penduduk Kecamatan Jati Agung, 2016 .....	82
Grafik 3	Banyaknya Siswa menurut Tingkatan Sekolah dan Jenis Kelamin di Kecamatan Jati Agung, 2016 .....	83
Grafik 4	Pentahapan Keluarga Sejahtera menurut Desa di Kecamatan Jati Agung, 2016.....	84
Grafik 5	Produksi Tanaman Pangan di Kecamatan Jati Agung (Ton), 2012 - 2016.....	85
Grafik 6	Panjang Jalan menurut Desa dan Jenis Permukaan di Kecamatan Jati Agung, 2016.....	86



---

## PENDAHULUAN

➤ *Letak Geografis Kecamatan Jati Agung*

Kecamatan Jati Agung merupakan salah satu bagian dari wilayah Kabupaten Lampung Selatan dengan membawahi 21 Desa dengan luas wilayah 164,47 Km<sup>2</sup>, dan dihuni oleh berbagai etnis/suku baik penduduk asli maupun pendatang.

Kecamatan Jati Agung berbatasan dengan :

- a. Sebelah Utara berbatasan dengan Kabupaten Lampung Timur
- b. Sebelah Selatan berbatasan dengan Kota Bandar Lampung dan Kecamatan Tanjung Bintang.
- c. Sebelah Barat berbatasan dengan Kecamatan Natar.  
Sebelah Timur berbatasan dengan Kabupaten Lampung Timur.

➤ *Topografis*

Secara topografis wilayah Kecamatan Jati Agung sebagian besar bentuk permukaan tanah adalah dataran rendah dengan ketinggian dari permukaan laut kurang dari 110 m.

➤ *Administrasi Pemerintahan*

Kecamatan Jati Agung terbentuk berdasarkan UU No.22 Tahun 1999, Surat Menteri Dalam Negeri nomor : 188.138/1737/PUOD tanggal 17 Juni 1999. ibukota kecamatan Jati Agung adalah Marga Agung, secara administratif berdasarkan surat keputusan Gubernur Kepala Daerah Tk.I lampung tanggal, 13 Agustus 1999 nomor: 81 tahun1999 Kecamatan Jati Agung diadakan pemekaran Desa, dari 20 Desa menjadi 21 desa .

Untuk mewujudkan pelaksanaan Pemerintah berdasarkan surat keputusan MENDAGRI Nomor : 82/83 tahun 1984 tentang Susunan Organisasi dan Tatakerja Wilayah Kecamatan :

1. Camat selaku kepala wilayah kecamatan
2. Sekertariat Wilayah Kecamatan / Sekwilcam
3. Kepala urusan Adminitrasi
4. Kepala urusan pemerintahan
5. Kepala urusan kemasarakatan
6. Kepala urusan pembangunan desa
7. Mawil hansip
8. Mantri polisi pamongpraja
9. Kepala kantor perwakilan Kecamatan /Kapercam

Camat Jati Agung setelah definitif adalah sebagai berikut :

No.	Nama Camat	Tahun Menjabat
1.	Drs.Ikhsan Rifai	1990 - 1991
2.	Akmal Hakim,BA	1991 – 1995
3.	Sigit,BA	1995 – 1997
4.	TotoSumedi,S.Sos	1997 – 1999
5.	Aminudin,BA	1999 – 2003
6.	Hasyim,S.Sos	2003 – 2007
7.	Abdullah Sani,S.Sos	2007 – 2010
8.	Drs.Sumardi	2010
9.	Drs.Aswarodi,M.Si	2010 – 2012
10.	Drs.Hery Sadli	2012 – 2013
11.	Laila Soraya,MM,M.Si	2013 s.d Sekarang

➤ *Penduduk*

Penduduk yang berdomisili di Kecamatan Jati Agung, secara garis besar dapat digolongkan menjadi dua bagian, yaitu penduduk asli Lampung dan penduduk pendatang. Walaupun demikian, mayoritas penduduk di Kecamatan Jati Agung adalah penduduk pendatang. Sebagian kecil penduduk asli Lampung menyebar di hampir semua desa, akan tetapi dalam jumlah yang relatif kecil, beberapa diantaranya terdapat di Desa Gedong Harapan, Margodadi, Wayhuwi, Jaimulyo, Karang Anyar dll.

Sementara penduduk pendatang sebagai mayoritas, sebagian besar berasal dari Pulau Jawa (Banten, Jawa Barat, Jawa Tengah, Jawa Timur dan Yogyakarta). Selain itu ada juga yang berasal dari Bali, Sulawesi (Bugis), dan juga dari propinsi lain di Pulau Sumatera, seperti Sumatera Barat (Minang), Sumatera Utara (Batak), Sumatera Selatan (Semendo), dan lain-lain.

➤ *Pariwisata*

Potensi pariwisata di Kecamatan Jati Agung tidak ada yang berpotensi, baik wisata alam maupun sejarah.



# Geografi

---

<http://lampungselatkab.bps.go.id>

---

**Tabel 1.1 Luas Wilayah di Kecamatan Jati Agung (Hektar), 2016**

Desa	Luas (Km <sup>2</sup> )	Persentase
(1)	(2)	(3)
1. Way Huwi	4,93	3,00
2. Jatimulyo	10,59	6,44
3. Banjar Agung	5,86	3,56
4. Gedung Harapan	4,65	2,83
5. Gedung Agung	5,33	3,24
6. Margomulyo	9,16	5,57
7. Sidodadi Asri	4,81	2,92
8. Purwotani	6,40	3,89
9. Sumber Jaya	6,00	3,65
10. Margodadi	6,48	3,94
11. Margo Lestari	6,25	3,80
12. Marga Agung	5,76	3,50
13. Marga Kaya	7,15	4,35
14. Sinar Rejeki	29,34	17,84
15. Sidoharjo	6,10	3,71
16. Rejomulyo	7,15	4,35
17. Karang Anyar	10,75	6,54
18. Fajar Baru	6,40	3,89
19. Karang Sari	7,25	4,41
20. Karang Rejo	7,42	4,51
21. Margorejo	6,69	4,07
Jumlah	164,47	100,00

Sumber : Kantor Kecamatan Jati Agung

**Tabel 1.2 Luas Wilayah menurut Jenis Lahan di Kecamatan Jati Agung (Hektar), 2016**

Desa	Lahan Sawah	Lahan Bukan Sawah	Jumlah
(1)	(2)	(3)	(4)
1. Way Huwi	50,00	443,00	493,00
2. Jatimulyo	275,00	784,00	1059,00
3. Banjar Agung	175,00	411,00	586,00
4. Gedung Harapan	30,00	435,00	465,00
5. Gedung Agung	47,00	486,00	533,00
6. Margomulyo	25,00	891,00	916,00
7. Sidodadi Asri	83,00	398,00	481,00
8. Purwotani	52,00	588,00	640,00
9. Sumber Jaya	69,00	531,00	600,00
10. Margodadi	41,00	607,00	648,00
11. Margo Lestari	254,00	371,00	625,00
12. Marga Agung	200,00	376,00	576,00
13. Marga Kaya	260,00	455,00	715,00
14. Sinar Rejeki	273,00	2661,00	2934,00
15. Sidoharjo	75,00	535,00	610,00
16. Rejomulyo	412,00	303,00	715,00
17. Karang Anyar	361,00	714,00	1075,00
18. Fajar Baru	265,00	375,00	640,00
19. Karang Sari	175,00	550,00	725,00
20. Karang Rejo	231,00	511,00	742,00
21. Margorejo	36,00	633,00	669,00
Jumlah	3389,00	13058,00	16447,00

Sumber : UPTD Pertanian Tanaman Pangan dan Hortikultura Kecamatan Jati Agung

**Tabel 1.3 Luas Lahan Bukan Sawah menurut Penggunaan di Kecamatan Jati Agung (Hektar), 2016**

Desa	Pertanian	Bukan Pertanian		Jumlah
		Bangunan	Lainnya	
(1)	(2)	(3)	(4)	(5)
1. Way Huwi	53,00	382,00	8,00	443,00
2. Jatimulyo	283,00	483,00	18,00	784,00
3. Banjar Agung	316,00	119,00	6,00	441,00
4. Gedung Harapan	402,00	30,00	3,00	435,00
5. Gedung Agung	364,00	117,00	5,00	486,00
6. Margomulyo	754,00	129,00	8,00	891,00
7. Sidodadi Asri	193,00	187,00	18,00	398,00
8. Purwotani	431,00	146,00	11,00	588,00
9. Sumber Jaya	255,00	266,00	10,00	531,00
10. Margodadi	474,00	128,00	5,00	607,00
11. Margo Lestari	279,00	87,00	5,00	371,00
12. Marga Agung	208,00	157,00	11,00	376,00
13. Marga Kaya	363,00	85,00	7,00	455,00
14. Sinar Rejeki	2156,00	484,00	21,00	2661,00
15. Sidoharjo	374,00	152,00	9,00	535,00
16. Rejomulyo	192,00	96,00	13,00	303,00
17. Karang Anyar	224,00	475,00	15,00	714,00
18. Fajar Baru	139,00	230,00	6,00	375,00
19. Karang Sari	400,00	145,00	5,00	550,00
20. Karang Rejo	265,00	219,00	27,00	511,00
21. Margorejo	554,00	75,00	4,00	633,00
Jumlah	8649,00	4194,00	215,00	13508,00

Sumber : UPTD Pertanian Tanaman Pangan dan Hortikultura Kecamatan Jati Agung

**Tabel 1.4 Luas Lahan Pertanian Bukan Sawah menurut Penggunaan di Kecamatan Jati Agung (Hektar), 2016**

Desa	Ladang/Huma Tegal/Kebun	Hutan/Kebun Rakyat	Kolam/ Empang	Jumlah
(1)	(2)	(3)	(4)	(5)
1. Way Huwi	38,00	15,00	0,00	53,00
2. Jatimulyo	191,00	90,00	2,00	283,00
3. Banjar Agung	253,00	63,00	0,00	316,00
4. Gedung Harapan	333,00	69,00	0,00	402,00
5. Gedung Agung	299,00	65,00	0,00	364,00
6. Margomulyo	606,00	148,00	0,00	754,00
7. Sidodadi Asri	101,00	92,00	0,00	193,00
8. Purwotani	353,00	78,00	0,00	431,00
9. Sumber Jaya	124,00	130,00	1,00	255,00
10. Margodadi	407,00	67,00	0,00	474,00
11. Margo Lestari	170,00	109,00	0,00	279,00
12. Marga Agung	100,00	107,00	1,00	208,00
13. Marga Kaya	319,00	44,00	0,00	363,00
14. Sinar Rejeki	1998,00	158,00	0,00	2156,00
15. Sidoharjo	250,00	124,00	0,00	374,00
16. Rejomulyo	131,00	61,00	0,00	192,00
17. Karang Anyar	92,00	130,00	2,00	224,00
18. Fajar Baru	74,00	65,00	0,00	139,00
19. Karang Sari	256,00	144,00	0,00	400,00
20. Karang Rejo	79,00	184,00	2,00	265,00
21. Margorejo	501,00	53,00	0,00	554,00
Jumlah	6675,00	1996,00	8,00	8679,00

Sumber : UPTD Pertanian Tanaman Pangan dan Hortikultura Kecamatan Jati Agung



**Tabel 1.5 Luas Lahan Bukan Pertanian menurut Penggunaan Lain di Kecamatan Jati Agung (Hektar), 2016**

Desa	Perumahan/ Pemukiman	Bangunan Lainnya	Lainnya	Jumlah
(1)	(2)	(3)	(4)	(5)
1. Way Huwi	367,00	15,00	8,00	
2. Jatimulyo	463,00	20,00	18,00	
3. Banjar Agung	117,00	2,00	6,00	
4. Gedung Harapan	28,00	2,00	3,00	
5. Gedung Agung	115,00	2,00	5,00	
6. Margomulyo	127,00	2,00	8,00	
7. Sidodadi Asri	184,00	3,00	18,00	
8. Purwotani	142,00	4,00	11,00	
9. Sumber Jaya	264,00	2,00	10,00	
10. Margodadi	122,00	6,00	5,00	
11. Margo Lestari	83,00	4,00	5,00	
12. Marga Agung	155,00	2,00	11,00	
13. Marga Kaya	86,00	2,00	7,00	
14. Sinar Rejeki	474,00	10,00	21,00	
15. Sidoharjo	150,00	2,00	9,00	
16. Rejomulyo	86,00	12,00	13,00	
17. Karang Anyar	465,00	10,00	15,00	
18. Fajar Baru	224,00	6,00	6,00	
19. Karang Sari	139,00	6,00	5,00	
20. Karang Rejo	211,00	8,00	27,00	
21. Margorejo	73,00	2,00	4,00	
Jumlah	3973,00	122,00	215,00	

Sumber : UPTD Pertanian Tanaman Pangan dan Hortikultura Kecamatan Jati Agung

**Tabel 1.6 Jarak dari Ibukota Kecamatan, Ibukota Kabupaten dan Ibukota Provinsi menurut Desa di Kecamatan Jati Agung (Km), 2016**

Desa	Ibukota Kecamatan	Ibukota Kabupaten	Ibukota Provinsi
(1)	(2)	(3)	(4)
1. Way Huwi	8	70	13
2. Jatimulyo	7	72	13
3. Banjar Agung	4	80	20
4. Gedung Harapan	2	80	18
5. Gedung Agung	4	86	25
6. Margomulyo	8	86	27
7. Sidodadi Asri	17	85	38
8. Purwotani	17	100	40
9. Sumber Jaya	3	86	24
10. Margodadi	3	85	22
11. Margo Lestari	1	80	20
12. Marga Agung	2	80	20
13. Marga Kaya	5	80	14
14. Sinar Rejeki	12	95	30
15. Sidoharjo	12	98	35
16. Rejomulyo	13	85	24
17. Karang Anyar	7	80	19
18. Fajar Baru	13	78	14
19. Karang Sari	4	76	19
20. Karang Rejo	10	87	24
21. Margorejo	4	86	23
Rata-rata	8	84	23

Sumber : Kantor Kecamatan Jati Agung



## Pemerintahan

---

<http://lampungselataraib.bps.go.id>

---

**Tabel 2.1 Banyaknya Dusun, Rukun Warga (RW) dan Rukun Tetangga (RT) menurut Desa di Kecamatan Jati Agung, 2016**

Desa	Dusun	RW	RT
(1)	(2)	(3)	(4)
1. Way Huwi	10	12	41
2. Jatimulyo	12	20	71
3. Banjar Agung	4	8	16
4. Gedung Harapan	2	2	4
5. Gedung Agung	4	4	8
6. Margomulyo	6	12	25
7. Sidodadi Asri	7	15	36
8. Purwotani	5	5	18
9. Sumber Jaya	6	6	21
10. Margodadi	5	10	20
11. Margo Lestari	4	6	14
12. Marga Agung	6	7	26
13. Marga Kaya	4	6	17
14. Sinar Rejeki	9	19	49
15. Sidoharjo	4	8	21
16. Rejomulyo	6	12	34
17. Karang Anyar	17	24	66
18. Fajar Baru	7	8	28
19. Karang Sari	10	8	25
20. Karang Rejo	7	15	29
21. Margorejo	4	6	14
Jumlah	139	213	583

Sumber : Kantor Kecamatan Jati Agung

**Tabel 2.2 Banyaknya Pamong dan Perangkat Desa menurut Jabatan di Kecamatan Jati Agung, 2016**

Desa	Kades/ Sekdes	Kepala Urusan	Kepala Dusun	Jumlah
(1)	(2)	(3)	(4)	(5)
1. Way Huwi	2	6	10	18
2. Jatimulyo	2	6	12	20
3. Banjar Agung	2	6	4	12
4. Gedung Harapan	2	6	2	10
5. Gedung Agung	2	6	4	12
6. Margomulyo	1	6	6	13
7. Sidodadi Asri	2	6	7	15
8. Purwotani	1	6	5	12
9. Sumber Jaya	2	6	6	14
10. Margodadi	1	6	5	12
11. Margo Lestari	2	6	4	12
12. Marga Agung	2	6	6	14
13. Marga Kaya	2	6	4	12
14. Sinar Rejeki	1	6	9	16
15. Sidoharjo	2	6	4	12
16. Rejomulyo	1	6	6	13
17. Karang Anyar	2	6	17	25
18. Fajar Baru	2	6	7	15
19. Karang Sari	1	6	10	17
20. Karang Rejo	1	6	7	14
21. Margorejo	2	6	4	12
<b>Jumlah</b>	<b>35</b>	<b>126</b>	<b>139</b>	<b>300</b>

Sumber : Kantor Kecamatan Jati Agung

**Tabel 2.3 Banyaknya Pamong dan Perangkat Desa menurut Jenis Kelamin di Kecamatan Jati Agung, 2016**

Desa	Laki-laki	Perempuan	Jumlah
(1)	(2)	(3)	(4)
1. Way Huwi	18	-	18
2. Jatimulyo	20	-	20
3. Banjar Agung	12	-	12
4. Gedung Harapan	10	-	10
5. Gedung Agung	12	-	12
6. Margomulyo	12	1	13
7. Sidodadi Asri	15	-	15
8. Purwotani	12	-	12
9. Sumber Jaya	14	-	14
10. Margodadi	12	-	12
11. Margo Lestari	12	-	12
12. Marga Agung	14	-	14
13. Marga Kaya	12	-	12
14. Sinar Rejeki	16	-	16
15. Sidoharjo	12	-	12
16. Rejomulyo	13	-	13
17. Karang Anyar	24	1	25
18. Fajar Baru	14	1	15
19. Karang Sari	16	1	17
20. Karang Rejo	14	-	14
21. Margorejo	11	1	12
Jumlah	295	5	300

Sumber : Kantor Kecamatan Jati Agung

**Tabel 2.4 Banyaknya Pamong dan Perangkat Desa menurut Jenis Pendidikan di Kecamatan Jati Agung, 2016**

Desa	SD	SLTP	SLTA	PT	Jumlah
(1)	(2)	(3)	(4)	(5)	(6)
1. Way Huwi	2	3	13	-	18
2. Jatimulyo	2	4	12	2	20
3. Banjar Agung	4	2	6	-	12
4. Gedung Harapan	2	2	6	-	10
5. Gedung Agung	3	2	7	-	12
6. Margomulyo	3	3	7	-	13
7. Sidodadi Asri	4	4	6	1	15
8. Purwotani	3	2	7	-	12
9. Sumber Jaya	3	4	6	1	14
10. Margodadi	2	2	7	1	12
11. Margo Lestari	2	3	7	-	12
12. Marga Agung	2	4	6	2	14
13. Marga Kaya	3	2	6	1	12
14. Sinar Rejeki	4	3	6	3	16
15. Sidoharjo	3	2	7	-	12
16. Rejomulyo	4	2	5	2	13
17. Karang Anyar	2	5	18	-	25
18. Fajar Baru	6	3	5	1	15
19. Karang Sari	2	2	12	1	17
20. Karang Rejo	3	4	7	-	14
21. Margorejo	4	2	6	-	12
<b>Jumlah</b>	<b>63</b>	<b>60</b>	<b>162</b>	<b>15</b>	<b>300</b>

Sumber : Kantor Kecamatan Jati Agung



## **Penduduk**

---

<http://lampungelatakab.bps.go.id>

---



**Tabel 3.1 Luas Wilayah, Jumlah Penduduk dan Kepadatan Penduduk (jiwa/km<sup>2</sup>) menurut Desa di Kecamatan Jati Agung, 2016**

Desa	Luas		Penduduk (jiwa)		Kepadatan Penduduk (orang/Km <sup>2</sup> )
	Km <sup>2</sup>	%	Jumlah	%	
(1)	(2)	(3)	(4)	(5)	(6)
1. Way Huwi	5	3,00	13 928	12,34	2825,15
2. Jatimulyo	11	6,44	16 942	15,01	1599,81
3. Banjar Agung	6	3,89	2 357	2,09	402,22
4. Gedung Harapan	5	2,83	594	0,53	127,74
5. Gedung Agung	5	3,24	1 465	1,30	274,86
6. Margomulyo	9	5,57	2 745	2,43	299,67
7. Sidodadi Asri	5	2,92	5 764	5,11	1198,34
8. Purwotani	6	#REF!	2 426	2,15	379,06
9. Sumber Jaya	6	3,65	4 096	3,63	682,67
10. Margodadi	6	3,94	2 761	2,45	426,08
11. Margo Lestari	6	3,80	2 747	2,43	439,52
12. Marga Agung	6	3,50	4 249	3,77	737,67
13. Marga Kaya	7	4,35	3 240	2,87	453,15
14. Sinar Rejeki	29	17,84	7 280	6,45	248,13
15. Sidoharjo	6	3,71	2 908	2,58	476,72
16. Rejomulyo	7	4,35	5 722	5,07	800,28
17. Karang Anyar	11	6,54	16 069	14,24	1494,79
18. Fajar Baru	6	3,89	6 086	5,39	950,94
19. Karang Sari	7	4,41	4 409	3,91	608,14
20. Karang Rejo	7	4,51	5 185	4,60	698,79
21. Margorejo	7	4,07	1 861	1,65	278,18
Jumlah	164	100,00	112 834	100,00	686,05

Sumber : Badan Pusat Statistik Kab. Lampung Selatan

**Tabel 3.2 Banyaknya Penduduk menurut Jenis Kelamin dan Sex Ratio di Kecamatan Jati Agung, 2016**

Desa	Penduduk (jiwa)			Sex Ratio
	Laki-laki	Perempuan	Jumlah	
(1)	(2)	(3)	(4)	(5)
1. Way Huwi	7 422	6 506	13 928	1,14
2. Jatimulyo	8 711	8 231	16 942	1,06
3. Banjar Agung	1 279	1 078	2 357	1,19
4. Gedung Harapan	302	292	594	1,03
5. Gedung Agung	771	694	1 465	1,11
6. Margomulyo	1 404	1 341	2 745	1,05
7. Sidodadi Asri	2 958	2 806	5 764	1,05
8. Purwotani	1 258	1 168	2 426	1,08
9. Sumber Jaya	2 122	1 974	4 096	1,07
10. Margodadi	1 416	1 345	2 761	1,05
11. Margo Lestari	1 451	1 296	2 747	1,12
12. Marga Agung	2 117	2 132	4 249	0,99
13. Marga Kaya	1 677	1 563	3 240	1,07
14. Sinar Rejeki	3 729	3 551	7 280	1,05
15. Sidoharjo	1 487	1 421	2 908	1,05
16. Rejomulyo	2 955	2 767	5 722	1,07
17. Karang Anyar	8 249	7 820	16 069	1,05
18. Fajar Baru	3 082	3 004	6 086	1,03
19. Karang Sari	2 249	2 160	4 409	1,04
20. Karang Rejo	2 702	2 483	5 185	1,09
21. Margorejo	965	896	1 861	1,08
Jumlah	58 306	54 528	112 834	23,16

Sumber : Badan Pusat Statistik Kab. Lampung Selatan

**Tabel 3.3 Banyaknya Penduduk, Rumah Tangga dan Rata-rata Anggota Rumah Tangga di Kecamatan Jati Agung, 2016**

Desa	Jumlah Penduduk (jiwa)	Jumlah Rumah Tangga	Rata-rata Anggota Rumah Tangga
(1)	(2)	(3)	(4)
1. Way Huwi			#DIV/0!
2. Jatimulyo			#DIV/0!
3. Banjar Agung			#DIV/0!
4. Gedung Harapan			#DIV/0!
5. Gedung Agung			#DIV/0!
6. Margomulyo			#DIV/0!
7. Sidodadi Asri			#DIV/0!
8. Purwotani			#DIV/0!
9. Sumber Jaya			#DIV/0!
10. Margodadi			#DIV/0!
11. Margo Lestari			#DIV/0!
12. Marga Agung			#DIV/0!
13. Marga Kaya			#DIV/0!
14. Sinar Rejeki			#DIV/0!
15. Sidoharjo			#DIV/0!
16. Rejomulyo			#DIV/0!
17. Karang Anyar			#DIV/0!
18. Fajar Baru			#DIV/0!
19. Karang Sari			#DIV/0!
20. Karang Rejo			#DIV/0!
21. Margorejo			#DIV/0!
Jumlah	-	-	#DIV/0!

Sumber : Badan Pusat Statistik Kab. Lampung Selatan

**Tabel 3.4 Banyaknya Penduduk menurut Kelompok Umur dan Jenis Kelamin di Kecamatan Jati Agung, 2016**

Kelompok Umur	Penduduk (jiwa)		
	Laki-laki	Perempuan	Jumlah
(1)	(2)	(3)	(4)
0-4	5 762	5 591	11 353
5-9	5 705	5 453	11 158
10-14	5 208	4 799	10 007
15-19	5 164	4 640	9 804
20-24	4 812	4 441	9 253
25-29	5 163	4 673	9 836
30-34	4 957	4 668	9 625
35-39	4 605	4 263	8 868
40-44	4 092	3 830	7 922
45-49	3 567	3 220	6 787
50-54	2 812	2 736	5 548
55-59	2 181	2 032	4 213
60-64	1 545	1 381	2 926
65-69	1 095	1 059	2 154
70-74	712	784	1 496
75+	926	958	1 884
Jumlah	58 306	54 528	112 834

Sumber : Badan Pusat Statistik Kab. Lampung Selatan



# Sosial

---

<http://lampungselatangkab.bps.go.id>

---

**Tabel 4.1 Banyaknya Sekolah menurut Tingkatan Sekolah dan Jenis Sekolah di Kecamatan Jati Agung, 2016**

Tingkatan Sekolah	Negeri	Swasta	Jumlah
(1)	(2)	(3)	(4)
1. Taman Kanak-kanak	-	65	65
2. SD/Sederajat	45	8	53
3. SLTP/Sederajat	6	20	26
4. SMU/Sederajat	1	14	15
5. Akademi/Perguruan Tinggi	-	-	-
6. SLB	-	-	-
Jumlah	52	107	159

Sumber : Kantor Kecamatan Jati Agung

**Tabel 4.2 Banyaknya Guru menurut Tingkatan Sekolah dan Jenis Sekolah di Kecamatan Jati Agung, 2016**

Tingkatan Sekolah	Negeri	Swasta	Jumlah
(1)	(2)	(3)	(4)
1. Taman Kanak-kanak	-	145	145
2. Sekolah Dasar	614	46	660
3. Madrasah Ibtidaiyah	20	42	62
4. SLTP Umum	153	276	429
5. Madrasah Tsanawiyah	-	98	98
6. Madrasah Aliyah	-	54	54
7. S M U	30	87	117
8. S T M	-	48	48
9. S M E A	-	58	58
Jumlah	817	854	1 671

Sumber : UPT Pendidikan Kecamatan Jati Agung

**Tabel 4.3 Banyaknya Guru menurut Tingkatan Sekolah dan Status Kepegawaian di Kecamatan Jati Agung, 2016**

Tingkatan Sekolah	PNS	Non PNS	Jumlah
(1)	(2)	(3)	(4)
1. Taman Kanak-kanak	-	145	145
2. Sekolah Dasar	439	221	660
3. Madrasah Ibtidaiyah	20	42	62
4. SLTP Umum	153	276	429
5. Madrasah Tsanawiyah	-	98	98
6. Madrasah Aliyah	-	54	54
7. S M U	30	87	117
8. S T M	-	48	48
9. S M E A	-	58	58
Jumlah	642	1 029	1 671

Sumber : UPT Pendidikan Kecamatan Jati Agung



**Tabel 4.4 Banyaknya Siswa menurut Tingkatan Sekolah dan Jenis Sekolah di Kecamatan Jati Agung, 2016**

Tingkatan Sekolah	Negeri	Swasta	Jumlah
(1)	(2)	(3)	(4)
1. Taman Kanak-kanak	...	...	...
2. Sekolah Dasar	10 934	456	11 390
3. Madrasah Ibtidaiyah	...	...	...
4. SLTP Umum	...	...	...
5. Madrasah Tsanawiyah	...	...	...
6. Madrasah Aliyah	...	...	...
7. S M U	...	...	...
8. S T M	...	...	...
9. S M E A	...	...	...
Jumlah	10 934	456	11 390

Sumber : UPT Pendidikan Kecamatan Jati Agung

**Tabel 4.5 Banyaknya Siswa menurut Tingkatan Sekolah dan Jenis Kelamin di Kecamatan Jati Agung, 2016**

Tingkatan Sekolah	Laki-laki	Perempuan	Jumlah
(1)	(2)	(3)	(4)
1. Taman Kanak-kanak	...	...	...
2. Sekolah Dasar	6 000	5 390	11 390
3. Madrasah Ibtidaiyah	...	...	...
4. SLTP Umum	...	...	...
5. Madrasah Tsanawiyah	...	...	...
6. Madrasah Aliyah	...	...	...
7. S M U	...	...	...
8. S T M	...	...	...
9. S M E A	...	...	...
Jumlah	6 000	5 390	11 390

Sumber : UPT Pendidikan Kecamatan Jati Agung

**Tabel 4.6 Banyaknya Siswa SD menurut Tingkatan Sekolah dan Jenis Kelamin di Kecamatan Jati Agung, 2016**

Tingkatan Sekolah & Kelas	Laki-laki	Perempuan	Jumlah	Sex Ratio
(1)	(2)	(3)	(4)	(5)
<b>A. SD Negeri</b>	<b>5 735</b>	<b>5 199</b>	<b>10 934</b>	<b>110,31</b>
1. Kelas Satu	1 028	920	1 948	111,74
2. Kelas Dua	1 037	898	1 935	115,48
3. Kelas Tiga	906	852	1 758	106,34
4. Kelas Empat	949	868	1 817	109,33
5. Kelas Lima	943	825	1 768	114,30
6. Kelas Enam	872	836	1 708	104,31
<b>B. SD Swasta</b>	<b>265</b>	<b>191</b>	<b>456</b>	<b>138,74</b>
1. Kelas Satu	62	70	132	88,57
2. Kelas Dua	71	41	112	173,17
3. Kelas Tiga	39	27	66	144,44
4. Kelas Empat	30	19	49	157,89
5. Kelas Lima	25	14	39	178,57
6. Kelas Enam	38	20	58	190,00
<b>C. Madrasah Ibtidaiyah</b>	...	...	...	...
1. Kelas Satu	...	...	...	...
2. Kelas Dua	...	...	...	...
3. Kelas Tiga	...	...	...	...
4. Kelas Empat	...	...	...	...
5. Kelas Lima	...	...	...	...
6. Kelas Enam	...	...	...	...

**Tabel 4.7 Banyaknya Siswa SLTP menurut Tingkatan Sekolah dan Jenis Kelamin di Kecamatan Jati Agung, 2016**

Tingkatan Sekolah & Kelas	Laki-laki	Perempuan	Jumlah	Sex Ratio
(1)	(2)	(3)	(4)	(5)
<b>A. SLTP Negeri</b>	<b>948</b>	<b>989</b>	<b>1 937</b>	<b>95,85</b>
1. Kelas Satu	359	347	706	103,46
2. Kelas Dua	326	347	673	93,95
3. Kelas Tiga	263	295	558	89,15
<b>B. SLTP Swasta</b>	<b>1 046</b>	<b>831</b>	<b>1 877</b>	<b>125,87</b>
1. Kelas Satu	387	270	657	143,33
2. Kelas Dua	332	261	593	127,20
3. Kelas Tiga	327	300	627	109,00
<b>C. Madrasah Tsanawiyah</b>	-	-	-	...
1. Kelas Satu	...	...	...	...
2. Kelas Dua	...	...	...	...
3. Kelas Tiga	...	...	...	...
Jumlah	1 994	1 820	3 814	109,56

Sumber : UPT Pendidikan Kecamatan Jati Agung

**Tabel 4.8 Banyaknya Siswa SLTA menurut Tingkatan Sekolah dan Jenis Kelamin di Kecamatan Jati Agung, 2016**

Tingkatan Sekolah & Kelas	Laki-laki	Perempuan	Jumlah	Sex Ratio
(1)	(2)	(3)	(4)	(5)
<b>A. SMU Negeri</b>	-	-	-	-
1. Kelas Satu	-	-	-	-
2. Kelas Dua	-	-	-	-
3. Kelas Tiga	-	-	-	-
<b>B. SMU Swasta</b>	-	-	-	-
1. Kelas Satu	-	-	-	-
2. Kelas Dua	-	-	-	-
3. Kelas Tiga	-	-	-	-
<b>C. Madrasah Aliyah</b>	-	-	-	-
1. Kelas Satu	-	-	-	-
2. Kelas Dua	-	-	-	-
3. Kelas Tiga	-	-	-	-
<b>D. S T M</b>	-	-	-	-
1. Kelas Satu	-	-	-	-
2. Kelas Dua	-	-	-	-
3. Kelas Tiga	-	-	-	-
<b>E. S M E A</b>	-	-	-	-
1. Kelas Satu	-	-	-	-
2. Kelas Dua	-	-	-	-
3. Kelas Tiga	-	-	-	-
Jumlah	-	-	-	-

**Tabel 4.9 Banyaknya SD menurut Jenis Sekolah di Kecamatan Jati Agung, 2016**

Desa	Sekolah Dasar		Madrasah Ibtidaiyah	Jumlah
	Negeri	Swasta		
(1)	(2)	(3)	(4)	(5)
1. Way Huwi	2	1	1	4
2. Jatimulyo	6	-	-	6
3. Banjar Agung	1	1	-	2
4. Gedung Harapan	1	-	-	1
5. Gedung Agung	1	-	-	1
6. Margomulyo	2	-	-	2
7. Sidodadi Asri	3	-	-	3
8. Purwotani	1	-	-	1
9. Sumber Jaya	1	-	1	2
10. Margodadi	2	-	-	2
11. Margo Lestari	1	-	-	1
12. Marga Agung	2	-	-	2
13. Marga Kaya	1	-	-	1
14. Sinar Rejeki	4	-	1	5
15. Sidoharjo	2	-	1	3
16. Rejomulyo	4	-	-	4
17. Karang Anyar	6	-	-	6
18. Fajar Baru	2	1	-	3
19. Karang Sari	1	-	1	2
20. Karang Rejo	1	-	1	1
21. Margorejo	1	-	-	1
Jumlah	45	3	6	53

Sumber : Kantor Kecamatan Jati Agung

**Tabel 4.10 Banyaknya SLTP menurut Jenis Sekolah di Kecamatan Jati Agung, 2016**

Desa	S L T P		Madrasah Tsanawiyah	Jumlah
	Negeri	Swasta		
(1)	(2)	(3)	(4)	(5)
1. Way Huwi	-	-	1	1
2. Jatimulyo	1	2	-	3
3. Banjar Agung	-	-	-	-
4. Gedung Harapan	-	-	-	-
5. Gedung Agung	-	-	-	-
6. Margomulyo	-	-	-	-
7. Sidodadi Asri	-	1	1	2
8. Purwotani	1	-	-	1
9. Sumber Jaya	-	2	1	3
10. Margodadi	-	1	-	1
11. Margo Lestari	-	1	-	1
12. Marga Agung	-	-	1	1
13. Marga Kaya	-	-	-	-
14. Sinar Rejeki	-	1	-	1
15. Sidoharjo	-	1	1	2
16. Rejomulyo	-	2	-	2
17. Karang Anyar	2	-	-	2
18. Fajar Baru	-	-	-	-
19. Karang Sari	-	1	1	2
20. Karang Rejo	1	-	1	2
21. Margorejo	1	-	-	1
Jumlah	6	12	7	25

Sumber : Kantor Kecamatan Jati Agung

**Tabel 4.11 Banyaknya SLTA menurut Jenis Sekolah di Kecamatan Jati Agung, 2016**

Desa	SMU	Madrasah Aliyah	STM	SMK	Jumlah
(1)	(2)	(3)	(4)	(5)	(6)
1. Way Huwi	-	-	-	-	-
2. Jatimulyo	1	2	1	-	4
3. Banjar Agung	-	-	-	-	-
4. Gedung Harapan	-	-	-	-	-
5. Gedung Agung	-	-	-	-	-
6. Margomulyo	1	-	-	-	1
7. Sidodadi Asri	1	-	-	-	1
8. Purwotani	-	-	-	-	-
9. Sumber Jaya	2	-	-	1	3
10. Margodadi	1	-	-	-	1
11. Margo Lestari	-	-	-	-	-
12. Marga Agung	-	-	-	-	-
13. Marga Kaya	-	-	-	-	-
14. Sinar Rejeki	1	-	-	1	2
15. Sidoharjo	1	-	-	1	2
16. Rejomulyo	1	-	1	-	2
17. Karang Anyar	-	-	-	-	-
18. Fajar Baru	-	-	-	-	-
19. Karang Sari	-	-	-	-	-
20. Karang Rejo	-	-	-	-	-
21. Margorejo	-	-	-	-	-
<b>Jumlah</b>	<b>9</b>	<b>2</b>	<b>2</b>	<b>3</b>	<b>16</b>

Sumber : Kantor Kecamatan Jati Agung



**Tabel 4.12 Banyaknya Sarana Kesehatan menurut Desa di Kecamatan Jati Agung, 2016**

Desa	Sarana Kesehatan			
	Puskesmas Induk	Puskesmas Pembantu	Poskesdes	Posyandu
(1)	(2)	(3)	(4)	(5)
1. Way Huwi	-	-	-	6
2. Jatimulyo	-	-	1	5
3. Banjar Agung	1	-	-	4
4. Gedung Harapan	-	-	-	1
5. Gedung Agung	-	-	-	4
6. Margomulyo	-	-	1	3
7. Sidodadi Asri	-	1	-	6
8. Purwotani	-	-	1	2
9. Sumber Jaya	-	-	1	3
10. Margodadi	-	1	-	2
11. Margo Lestari	-	-	1	4
12. Marga Agung	-	-	1	4
13. Marga Kaya	-	-	1	3
14. Sinar Rejeki	-	1	-	5
15. Sidoharjo	-	-	1	2
16. Rejomulyo	-	1	-	4
17. Karang Anyar	1	-	-	9
18. Fajar Baru	-	-	1	5
19. Karang Sari	-	-	-	4
20. Karang Rejo	-	-	1	5
21. Margorejo	-	-	1	3
Jumlah	2	4	11	84

Sumber : Puskesmas dan Puskesmas Pembantu di Kecamatan Jati Agung

Lanjutan Tabel 4.12

Desa	Sarana Kesehatan		
	Rumah Bersalin	Prakter Dokter	Balai Pengobatan
(1)	(6)	(7)	(8)
1. Way Huwi	3	2	-
2. Jatimulyo	3	-	1
3. Banjar Agung	-	-	-
4. Gedung Harapan	-	-	-
5. Gedung Agung	-	-	-
6. Margomulyo	-	-	-
7. Sidodadi Asri	-	-	2
8. Purwotani	-	-	-
9. Sumber Jaya	1	-	1
10. Margodadi	-	-	-
11. Margo Lestari	-	-	1
12. Marga Agung	-	-	1
13. Marga Kaya	-	-	-
14. Sinar Rejeki	2	-	1
15. Sidoharjo	-	-	-
16. Rejomulyo	-	-	-
17. Karang Anyar	5	1	1
18. Fajar Baru	2	-	-
19. Karang Sari	1	-	-
20. Karang Rejo	-	-	-
21. Margorejo	-	-	-
Jumlah	17	3	8

Sumber : Puskesmas dan Puskesmas Pembantu di Kecamatan Jati Agung

**Tabel 4.13 Jumlah Tenaga Kesehatan menurut Desa di Kecamatan Jati Agung, 2016**

Desa	Tenaga Kesehatan		
	Dokter	Bidan	Dukun Bayi
(1)	(2)	(3)	(4)
1. Way Huwi	3	10	2
2. Jatimulyo	1	7	1
3. Banjar Agung	-	2	1
4. Gedung Harapan	-	1	-
5. Gedung Agung	-	1	1
6. Margomulyo	-	3	2
7. Sidodadi Asri	-	2	5
8. Purwotani	-	1	3
9. Sumber Jaya	-	3	1
10. Margodadi	-	3	1
11. Margo Lestari	-	1	1
12. Marga Agung	-	2	2
13. Marga Kaya	-	1	-
14. Sinar Rejeki	-	5	2
15. Sidoharjo	-	2	1
16. Rejomulyo	-	3	3
17. Karang Anyar	-	5	2
18. Fajar Baru	-	5	3
19. Karang Sari	-	3	-
20. Karang Rejo	-	1	12
21. Margorejo	-	2	-
Jumlah	4	63	43

Sumber : Puskesmas dan Puskesmas Pembantu di Kecamatan Jati Agung

**Tabel 4.14 Realisasi Program Imunisasi Bayi dan Ibu Hamil menurut Jenisnya di Kecamatan Jati Agung, 2012-2016**

Tahun	Bayi				Ibu Hamil	
	BCG	DPT-HB1	Polio 4	Campak	TT1	TT2
(1)	(2)	(3)	(4)	(5)	(6)	(7)
2011	2 070	2 011	2 101	2 022	-	-
2012	2 065	2 079	2 076	2 087	343	540
2013	2 130	1 761	2 152	1 765	365	525
2014	2 092	2 049	2 075	2 043	292	449
2015	2 092	2 049	2 075	2 043	292	449
2016	2 214	2 209	2 213	2 227	416	468

Sumber : Puskesmas dan Puskesmas Pembantu di Kecamatan Jati Agung

**Tabel 4.15 Jumlah Kasus 10 Penyakit Terbanyak di Kecamatan Jati Agung, 2016**

Jenis Penyakit	Jumlah Penderita (orang)
(1)	(2)
1. Faringitis	8 461
2. Acute Nasopharingifis (Common Cold)	5 714
3. Gastritis	5 086
4. Myalgia	3 558
5. Diare	2 847
6. Tension Headache	2 249
7. Dermatitik Atopik	2 009
8. A. Reumatoid	2 006
9. Hipertensi	1 724
10. Bronchitis akut	1 490
Jumlah	35 144

Sumber : Puskesmas dan Puskesmas Pembantu di Kecamatan Jati Agung

**Tabel 4.16 Banyaknya Pasien di Puskesmas dan Puskesmas Pembantu per Bulan di Kecamatan Jati Agung, 2016**

Bulan	Puskesmas	Puskesmas Pembantu	Jumlah
(1)	(2)	(3)	(4)
1. Januari	4 494	...	4 494
2. Februari	3 746	...	3 746
3. Maret	4 108	...	4 108
4. April	2 966	...	2 966
5. Mei	3 112	...	3 112
6. Juni	3 536	...	3 536
7. Juli	2 904	...	2 904
8. Agustus	3 287	...	3 287
9. September	3 980	...	3 980
10. Oktober	5 392	...	5 392
11. November	6 183	...	6 183
12. Desember	4 137	...	4 137
Jumlah	47 845	-	47 845

Sumber : Puskesmas dan Puskesmas Pembantu di Kecamatan Jati Agung

**Tabel 4.17 Banyaknya Pasangan Usia Subur (PUS) menurut Desa dan Kelompok Umur di Kecamatan Jati Agung, 2016**

Desa	Kelompok Umur			Jumlah
	< 20 Thn	20-29 Thn	30-49 Thn	
(1)	(2)	(3)	(4)	(5)
1. Way Huwi	...	...	...	...
2. Jatimulyo	...	...	...	...
3. Banjar Agung	...	...	...	...
4. Gedung Harapan	...	...	...	...
5. Gedung Agung	...	...	...	...
6. Margomulyo	...	...	...	...
7. Sidodadi Asri	...	...	...	...
8. Purwotani	...	...	...	...
9. Sumber Jaya	...	...	...	...
10. Margodadi	...	...	...	...
11. Margo Lestari	...	...	...	...
12. Marga Agung	...	...	...	...
13. Marga Kaya	...	...	...	...
14. Sinar Rejeki	...	...	...	...
15. Sidoharjo	...	...	...	...
16. Rejomulyo	...	...	...	...
17. Karang Anyar	...	...	...	...
18. Fajar Baru	...	...	...	...
19. Karang Sari	...	...	...	...
20. Karang Rejo	...	...	...	...
21. Margorejo	...	...	...	...
Jumlah	-	-	-	-

Sumber : PLKB Kecamatan Jati Agung

**Tabel 4.18 Banyaknya Pasangan Usia Subur (PUS) menurut Desa dan Alat Kontrasepsi yang Digunakan di Kecamatan Jati Agung, 2016**

Desa	Alat Kontrasepsi							Jumlah
	IUD	Pil	Kondom	Suntik	MOP	MOW	Implan	
(1)	(2)	(3)	(4)	(5)	(6)	(7)	(8)	(9)
1. Way Huwi	...	...	...	...	...	...	...	...
2. Jatimulyo	...	...	...	...	...	...	...	...
3. Banjar Agung	...	...	...	...	...	...	...	...
4. Gedung Harapan	...	...	...	...	...	...	...	...
5. Gedung Agung	...	...	...	...	...	...	...	...
6. Margomulyo	...	...	...	...	...	...	...	...
7. Sidodadi Asri	...	...	...	...	...	...	...	...
8. Purwotani	...	...	...	...	...	...	...	...
9. Sumber Jaya	...	...	...	...	...	...	...	...
10. Margodadi	...	...	...	...	...	...	...	...
11. Margo Lestari	...	...	...	...	...	...	...	...
12. Marga Agung	...	...	...	...	...	...	...	...
13. Marga Kaya	...	...	...	...	...	...	...	...
14. Sinar Rejeki	...	...	...	...	...	...	...	...
15. Sidoharjo	...	...	...	...	...	...	...	...
16. Rejomulyo	...	...	...	...	...	...	...	...
17. Karang Anyar	...	...	...	...	...	...	...	...
18. Fajar Baru	...	...	...	...	...	...	...	...
19. Karang Sari	...	...	...	...	...	...	...	...
20. Karang Rejo	...	...	...	...	...	...	...	...
21. Margorejo	...	...	...	...	...	...	...	...
Jumlah	-	-	-	-	-	-	-	-

Sumber : PLKB Kecamatan Jati Agung



**Tabel 4.19 Pentahapan Keluarga Sejahtera menurut Desa di Kecamatan Jati Agung, 2016**

Desa	Keluarga Prasejahtera	Keluarga Sejahtera I	Keluarga Sejahtera II	Keluarga Sejahtera III
(1)	(2)	(3)	(4)	(5)
1. Way Huwi	...	...	...	...
2. Jatimulyo	...	...	...	...
3. Banjar Agung	...	...	...	...
4. Gedung Harapan	...	...	...	...
5. Gedung Agung	...	...	...	...
6. Margomulyo	...	...	...	...
7. Sidodadi Asri	...	...	...	...
8. Purwotani	...	...	...	...
9. Sumber Jaya	...	...	...	...
10. Margodadi	...	...	...	...
11. Margo Lestari	...	...	...	...
12. Marga Agung	...	...	...	...
13. Marga Kaya	...	...	...	...
14. Sinar Rejeki	...	...	...	...
15. Sidoharjo	...	...	...	...
16. Rejomulyo	...	...	...	...
17. Karang Anyar	...	...	...	...
18. Fajar Baru	...	...	...	...
19. Karang Sari	...	...	...	...
20. Karang Rejo	...	...	...	...
21. Margorejo	...	...	...	...
Jumlah	-	-	-	-

Sumber : PLKB Kecamatan Jati Agung

**Tabel 4.20 Banyaknya Tempat Ibadah menurut Desa di Kecamatan Jati Agung, 2016**

Desa	Masjid	Mushola/ Langgar	Gereja		Pura	Vihara/ Klenteng
			Kristen	Protes- tan		
(1)	(2)	(3)	(4)	(5)	(6)	(7)
1. Way Huwi	13	9	1	-	-	-
2. Jatimulyo	10	22	1	1	-	1
3. Banjar Agung	6	8	1	-	-	-
4. Gedung Harapan	1	1	-	-	-	-
5. Gedung Agung	4	1	-	-	-	-
6. Margomulyo	6	5	-	-	-	-
7. Sidodadi Asri	7	11	2	-	-	1
8. Purwotani	2	9	-	-	-	-
9. Sumber Jaya	7	9	1	-	-	-
10. Margodadi	4	5	-	-	-	-
11. Margo Lestari	4	8	1	-	-	-
12. Marga Agung	4	9	1	1	-	-
13. Marga Kaya	4	9	-	1	-	-
14. Sinar Rejeki	9	40	-	-	-	-
15. Sidoharjo	4	14	-	-	-	-
16. Rejomulyo	5	13	1	1	-	-
17. Karang Anyar	9	40	-	-	-	-
18. Fajar Baru	12	5	-	-	-	-
19. Karang Sari	6	12	-	-	-	-
20. Karang Rejo	9	19	1	1	-	-
21. Margorejo	1	5	-	-	-	-
Jumlah	127	254	10	5	-	2

Sumber : Kantor Kecamatan Jati Agung

**Tabel 4.21 Jumlah Penduduk menurut Desa dan Agama yang Dianut di Kecamatan Jati Agung, 2016**

Desa	Islam	Khatolik	Protestan	Hindu	Budha	Jumlah
(1)	(2)	(3)	(4)	(5)	(6)	(7)
1. Way Huwi	...	...	...	...	...	...
2. Jatimulyo	...	...	...	...	...	...
3. Banjar Agung	...	...	...	...	...	...
4. Gedung Harapan	...	...	...	...	...	...
5. Gedung Agung	...	...	...	...	...	...
6. Margomulyo	...	...	...	...	...	...
7. Sidodadi Asri	...	...	...	...	...	...
8. Purwotani	...	...	...	...	...	...
9. Sumber Jaya	...	...	...	...	...	...
10. Margodadi	...	...	...	...	...	...
11. Margo Lestari	...	...	...	...	...	...
12. Marga Agung	...	...	...	...	...	...
13. Marga Kaya	...	...	...	...	...	...
14. Sinar Rejeki	...	...	...	...	...	...
15. Sidoharjo	...	...	...	...	...	...
16. Rejomulyo	...	...	...	...	...	...
17. Karang Anyar	...	...	...	...	...	...
18. Fajar Baru	...	...	...	...	...	...
19. Karang Sari	...	...	...	...	...	...
20. Karang Rejo	...	...	...	...	...	...
21. Margorejo	...	...	...	...	...	...
Jumlah	-	-	-	-	-	-

Sumber : Kantor Kecamatan Jati Agung

**Tabel 4.22 Jumlah Sarana Olahraga menurut Desa di Kecamatan Jati Agung, 2016**

Desa	Sepakbola	Bulu Tangkis	Bola Voli
(1)	(2)	(3)	(4)
1. Way Huwi	1	-	2
2. Jatimulyo	4	5	5
3. Banjar Agung	1	-	1
4. Gedung Harapan	-	-	1
5. Gedung Agung	1	1	2
6. Margomulyo	1	3	5
7. Sidodadi Asri	2	3	3
8. Purwotani	1	-	3
9. Sumber Jaya	3	2	2
10. Margodadi	1	2	1
11. Margo Lestari	2	-	3
12. Marga Agung	2	1	2
13. Marga Kaya	1	1	2
14. Sinar Rejeki	4	2	4
15. Sidoharjo	2	1	2
16. Rejomulyo	3	2	3
17. Karang Anyar	3	8	4
18. Fajar Baru	-	1	1
19. Karang Sari	1	2	3
20. Karang Rejo	3	3	4
21. Margorejo	1	-	1
Jumlah	23	23	30

Sumber : Kantor Kecamatan Jati Agung



## **Pertanian**

---

<http://lampungselatanlab.bps.go.id>

---

**Tabel 5.1 Luas Panen Tanaman Pangan di Kecamatan Jati Agung (Hektar), 2012-2016**

Tahun	Padi Sawah	Padi Ladang	Padi	Jagung
(1)	(2)	(3)	(4)	(5)
2012	4 356	650	4 006	6 000
2013	4 800	600	5 400	5 300
2014	5 116	600	5 816	6 106
2015	5 329	350	5 679	5 526
2016	4 886	310	5 196	7 468

Bersambung .....

Lanjutan Tabel 5.1

Tahun	Kedelai	Kacang Tanah	Kacang Hijau	Ubi Kayu	Ubi Jalar
(1)	(6)	(7)	(8)	(9)	(10)
2012	-	-	-	2 320	-
2013	-	-	-	1 900	-
2014	49	5	-	2 439	20
2015	58	2	-	1 900	26
2016	-	6	4	1 889	19

Sumber : BPS Kab. Lampung Selatan

**Tabel 5.2    Produksi Tanaman Pangan di Kecamatan Jati Agung (Ton), 2012-2016**

Tahun	Padi Sawah	Padi Ladang	Padi	Jagung
(1)	(2)	(3)	(4)	(5)
2012	25 085	2 148	27 233	30 725
2013	29 760	2 700	32 460	39 160
2014	28 871	2 014	308 869	31 642
2015	29 513	1 054	30 567	28 268
2016	25 658	912	26 770	37 939

Bersambung .....



Lanjutan Tabel 5.2

Tahun	Kedelai	Kacang Tanah	Kacang Hijau	Ubi Kayu	Ubi Jalar
(1)	(6)	(7)	(8)	(8)	(9)
2012	-	-	-	51 920	-
2013	-	-	-	47 500	
2014	60	6	-	53 362	199
2015	68	3	-	45 495	248
2016	-	...	...	...	...

Sumber : BPS Kab. Lampung Selatan

**Tabel 5.3 Produktivitas Tanaman Pangan di Kecamatan Jati Agung (Ton/Hektar), 2012-2016**

Tahun	Padi Sawah	Padi Ladang	Padi	Jagung
(1)	(2)	(3)	(4)	(5)
2012	5,76	3,3	6,8	5,12
2013	6,2	4,5	6,01	7,39
2014	5,64	3,36	53,11	5,18
2015	5,54	3,01	5,38	5,12
2016	5,25	2,94	5,15	5,08

Bersambung .....

Lanjutan Tabel 5.3

Tahun	Kedelai	Kacang Tanah	Kacang Hijau	Ubi Kayu	Ubi Jalar
(1)	(6)	(7)	(8)	(8)	(9)
2012	-	-	-	22, 38	-
2013	-	-	-	25,	-
2014	-	-	-	21, 88	-
2015	1, 14	1, 5	-	23, 94	-
2016	...	...	...	...	...

Sumber : BPS Kab. Lampung Selatan

**Tabel 5.4 Luas Panen Sayuran di Kecamatan Jati Agung (Hektar), 2012-2016**

Tahun	Kacang Panjang	Cabe	Ketimun	Kangkung
(1)	(2)	(3)	(4)	(5)
2012	5	4	2	13
2013	5	4	2	14
2014	5	9	2	10
2015	4	7	4	8
2016	7	6	13	15

Sumber : BPS Kab. Lampung Selatan

**Tabel 5.5    Produksi Sayuran di Kecamatan Jati Agung (Kuintal), 2012-2016**

Tahun	Kacang Panjang	Cabe	Ketimun	Kangkung
(1)	(2)	(3)	(4)	(5)
2012	35	18	16	115
2013	35	18	16	125
2014	612	963	133	822
2015	518	1 545	759	710
2016	402	512	963	1 402

Sumber :    BPS Kab. Lampung Selatan

**Tabel 5.6    Produksi Buah-buahan di Kecamatan Jati Agung (Kuintal), 2012-2016**

Tahun	Durian	Pepaya	Pisang	Mangga
(1)	(2)	(3)	(4)	(5)
2012	-	-	1 000	-
2013	-	-	1 000	-
2014	-	2 800	49 900	440
2015	50	2 000	20 000	-
2016	-	-	54 000	-

Sumber :    BPS Kab. Lampung Selatan

**Tabel 5.7 Luas Panen Tanaman Perkebunan di Kecamatan Jati Agung (Hektar), 2012-2016**

Tahun	Kelapa Dalam	Kelapa	Sawit	Karet	Kakao
(1)	(2)	(3)	(4)	(4)	(5)
2012	1 143	1 003		1 384	679
2013					
2014	434	794		1 528	126
2015	415	716		1 154	121
2016	387	709		1 074	114

Sumber : BPS Kab. Lampung Selatan

**Tabel 5.8    Produksi Tanaman Perkebunan di Kecamatan Jati Agung (Ton), 2012-2016**

Tahun	Kelapa Dalam	Kelapa	Sawit	Karet	Kakao
(1)	(2)	(3)	(4)	(5)	(6)
2012	5 640	16 992		709	663
2013	4 871	61 530		8 485	540
2014	598	676		1 259	110
2015	598	1 960		2 295	121
2016	549	1 751		2 242	236

Sumber :    BPS Kab. Lampung Selatan



**Tabel 5.9 Populasi Ternak Besar dan Ternak Kecil menurut Jenis Ternak di Kecamatan Jati Agung, 2012-2016**

Tahun	Sapi	Kerbau	Kambing	Babi
(1)	(2)	(3)	(4)	(5)
2012	19 425	158	6 066	200
2013	19 102	162	7 132	180
2014	19 543	168	21 958	260
2015	19 807	88	217 045	715
2016	19 992	91	21 814	533

Sumber : UPTD Peternakan Kecamatan Jati Agung

**Tabel 5.10 Populasi Unggas menurut Jenis Ternak di Kecamatan Jati Agung, 2012-2016**

Tahun	Ayam Ras Pedaging	Ayam Ras Petelur	Ayam Buras	Itik
(1)	(2)	(3)	(4)	(5)
2012	813 000	340 000	60 325	1 760
2013	815 000	340 000	60 100	1 650
2014	715 000	340 000	72 500	2 100
2015	4500 000	1044 000	297 021	5 462
2016	2880 000	1077 000	296 872	4 320

Sumber : UPTD Peternakan Kecamatan Jati Agung



## Industri

---

<http://lampungselatankab.bps.go.id>

---

**Tabel 6.1 Banyaknya Industri Pengolahan Makanan dan Bahan Makanan menurut Jenis Industri di Kecamatan Jati Agung, 2016**

Desa	Huller	Kerupuk	Tempe	Tahu
(1)	(2)	(3)	(4)	(5)
1. Way Huwi	2	3	2	2
2. Jatimulyo	10	6	2	3
3. Banjar Agung	3	20	-	2
4. Gedung Harapan	-	-	-	-
5. Gedung Agung	2	-	-	-
6. Margomulyo	5	1	2	-
7. Sidodadi Asri	6	-	6	-
8. Purwotani	3	-	1	2
9. Sumber Jaya	5	-	7	5
10. Margodadi	8	-	2	-
11. Margo Lestari	4	-	-	-
12. Marga Agung	10	-	2	-
13. Marga Kaya	10	-	1	-
14. Sinar Rejeki	12	2	4	2
15. Sidoharjo	2	-	-	-
16. Rejomulyo	8	-	2	-
17. Karang Anyar	11	-	8	5
18. Fajar Baru	7	-	-	-
19. Karang Sari	2	15	2	2
20. Karang Rejo	1	-	2	1
21. Margorejo	3	-	-	-
Jumlah	114	47	43	24

Sumber : Kantor Kecamatan Jati Agung

**Tabel 6.2 Banyaknya Industri Bahan Bangunan dan Alat Pertanian menurut Jenis Industri di Kecamatan Jati Agung, 2016**

Desa	Genteng	Batubata	Pilar Semen	Pande Besi
(1)	(2)	(3)	(4)	(5)
1. Way Huwi	-	16	3	-
2. Jatimulyo	-	30	6	-
3. Banjar Agung	-	-	-	-
4. Gedung Harapan	-	-	-	-
5. Gedung Agung	-	-	-	-
6. Margomulyo	-	-	2	-
7. Sidodadi Asri	-	2	1	-
8. Purwotani	-	29	-	-
9. Sumber Jaya	-	5	1	1
10. Margodadi	-	4	2	1
11. Margo Lestari	-	-	-	-
12. Marga Agung	-	-	-	-
13. Marga Kaya	-	3	-	-
14. Sinar Rejeki	-	-	2	1
15. Sidoharjo	-	8	-	-
16. Rejomulyo	-	1	-	1
17. Karang Anyar	-	6	3	4
18. Fajar Baru	-	15	4	-
19. Karang Sari	-	22	-	-
20. Karang Rejo	-	43	-	-
21. Margorejo	-	2	-	-
<b>Jumlah</b>	<b>-</b>	<b>186</b>	<b>24</b>	<b>8</b>

Sumber : Kantor Kecamatan Jati Agung

**Tabel 6.3 Banyaknya Industri Perabot dan Perlengkapan Rumah tangga menurut Jenis Industri di Kecamatan Jati Agung, 2016**

Desa	Meubelair			Anyaman
	Kayu	Bambu	Rotan	
(1)	(2)	(3)	(4)	(5)
1. Way Huwi	13	-	-	-
2. Jatimulyo	9	-	-	5
3. Banjar Agung	-	-	-	2
4. Gedung Harapan	-	-	-	-
5. Gedung Agung	2	-	-	-
6. Margomulyo	6	1	-	2
7. Sidodadi Asri	4	3	-	4
8. Purwotani	-	-	-	1
9. Sumber Jaya	1	-	-	-
10. Margodadi	-	-	-	-
11. Margo Lestari	-	1	-	2
12. Marga Agung	8	2	-	1
13. Marga Kaya	4	-	-	-
14. Sinar Rejeki	6	-	-	-
15. Sidoharjo	-	-	-	2
16. Rejomulyo	-	-	-	1
17. Karang Anyar	12	2	-	2
18. Fajar Baru	4	-	-	2
19. Karang Sari	10	1	-	-
20. Karang Rejo	8	1	-	-
21. Margorejo	-	-	-	-
<b>Jumlah</b>	<b>87</b>	<b>11</b>	<b>-</b>	<b>24</b>

Sumber : Kantor Kecamatan Jati Agung

**Tabel 6.4 6Banyaknya Usaha Penambangan/Penggalian menurut Jenis Bahan Tambang/Galian di Kecamatan Jati Agung, 2016**

Desa	Batu/koral	Pasir	Kapur	Lainnya
(1)	(2)	(3)	(4)	(5)
1. Way Huwi	-	-	-	-
2. Jatimulyo	-	-	-	-
3. Banjar Agung	-	-	-	-
4. Gedung Harapan	-	-	-	-
5. Gedung Agung	-	-	-	-
6. Margomulyo	-	-	-	-
7. Sidodadi Asri	-	4	-	-
8. Purwotani	-	1	-	-
9. Sumber Jaya	-	1	-	-
10. Margodadi	-	-	-	-
11. Margo Lestari	-	-	-	-
12. Marga Agung	-	-	-	-
13. Marga Kaya	-	-	-	-
14. Sinar Rejeki	-	-	-	-
15. Sidoharjo	-	1	-	-
16. Rejomulyo	-	1	-	-
17. Karang Anyar	-	-	-	-
18. Fajar Baru	-	-	-	-
19. Karang Sari	-	-	-	-
20. Karang Rejo	-	1	-	-
21. Margorejo	-	-	-	-
<b>Jumlah</b>	-	9	-	-

Sumber : Kantor Kecamatan Jati Agung

**Tabel 6.5 Banyaknya Pelanggan Listrik PLN dan non PLN menurut Desa di Kecamatan Jati Agung, 2016**

Kampung	PLN	non PLN
(1)	(2)	(3)
1. Way Huwi	...	...
2. Jatimulyo	...	...
3. Banjar Agung	...	...
4. Gedung Harapan	...	...
5. Gedung Agung	...	...
6. Margomulyo	...	...
7. Sidodadi Asri	...	...
8. Purwotani	...	...
9. Sumber Jaya	...	...
10. Margodadi	...	...
11. Margo Lestari	...	...
12. Marga Agung	...	...
13. Marga Kaya	...	...
14. Sinar Rejeki	...	...
15. Sidoharjo	...	...
16. Rejomulyo	...	...
17. Karang Anyar	...	...
18. Fajar Baru	...	...
19. Karang Sari	...	...
20. Karang Rejo	...	...
21. Margorejo	...	...
Jumlah	-	-

Sumber : Kantor Kecamatan Jati Agung





## **Transportasi, Komunikasi Pariwisata**

---

<http://lampungstatu.kab.bps.go.id>

---

**Tabel 7.1 Panjang Jalan menurut Desa dan Jenis Permukaan di Kecamatan Jati Agung, 2016**

Desa	Aspal	Batu	Tanah
(1)	(2)	(3)	(4)
1. Way Huwi	12	4	8
2. Jatimulyo	12	12	6
3. Banjar Agung	2	4	4
4. Gedung Harapan	2	1	4
5. Gedung Agung	1	6	4
6. Margomulyo	4	5	8
7. Sidodadi Asri	7	6	12
8. Purwotani	-	11	8
9. Sumber Jaya	6	6	5
10. Margodadi	6	1	3
11. Margo Lestari	4	2	3
12. Marga Agung	7	4	8
13. Marga Kaya	-	8	4
14. Sinar Rejeki	6	12	18
15. Sidoharjo	-	14	25
16. Rejomulyo	4	8	10
17. Karang Anyar	15	8	6
18. Fajar Baru	5	4	4
19. Karang Sari	6	10	10
20. Karang Rejo	2	8	22
21. Margorejo	2	5	4
Jumlah	103	139	176

Sumber : Kantor Kecamatan Jati Agung

**Tabel 7.2 Banyaknya Sarana Telepon di Kecamatan Jati Agung, 2016**

Desa	Kantor Pelayanan Telepon	Warnet	Kiospon	Pemancar Telepon Genggam	Telepon Umum
(1)	(2)	(3)	(4)	(5)	(6)
1. Way Huwi	-	1	-	1	-
2. Jatimulyo	-	7	-	5	-
3. Banjar Agung	-	-	-	-	-
4. Gedung Harapan	-	-	-	-	-
5. Gedung Agung	-	-	-	-	-
6. Margomulyo	-	-	-	-	-
7. Sidodadi Asri	-	-	-	-	-
8. Purwotani	-	-	-	-	-
9. Sumber Jaya	-	-	-	-	-
10. Margodadi	-	-	-	-	-
11. Margo Lestari	-	-	-	1	-
12. Marga Agung	-	-	-	1	-
13. Marga Kaya	-	-	-	-	-
14. Sinar Rejeki	-	1	-	1	-
15. Sidoharjo	-	-	-	-	-
16. Rejomulyo	-	-	-	1	-
17. Karang Anyar	-	5	-	5	-
18. Fajar Baru	-	1	-	-	-
19. Karang Sari	-	-	-	1	-
20. Karang Rejo	-	-	-	-	-
21. Margorejo	-	-	-	-	-
Jumlah	-	15	-	16	-

Sumber : Kantor Kecamatan Jati Agung

**Tabel 7.3 Banyaknya Tempat Pariwisata di Kecamatan Jati Agung, 2016**

Desa	Pantai	Pemandian Air Panas	Obyek Wisata Bersejarah	Lainnya
(1)	(2)	(3)	(4)	(5)
1. Way Huwi	-	-	-	-
2. Jatimulyo	-	-	-	-
3. Banjar Agung	-	-	-	-
4. Gedung Harapan	-	-	-	-
5. Gedung Agung	-	-	-	-
6. Margomulyo	-	-	-	-
7. Sidodadi Asri	-	-	-	-
8. Purwotani	-	-	-	-
9. Sumber Jaya	-	-	-	-
10. Margodadi	-	-	-	-
11. Margo Lestari	-	-	-	-
12. Marga Agung	-	-	-	-
13. Marga Kaya	-	-	-	-
14. Sinar Rejeki	-	-	-	-
15. Sidoharjo	-	-	-	-
16. Rejomulyo	-	-	-	-
17. Karang Anyar	-	-	-	-
18. Fajar Baru	-	-	-	-
19. Karang Sari	-	-	-	-
20. Karang Rejo	-	-	-	-
21. Margorejo	-	-	-	-
Jumlah	-	-	-	-

Sumber : Kantor Kecamatan Jati Agung



# Perdagangan & Jasa

---

<http://lampungselatanlib.bps.go.id>

---

**Tabel 8.1 Banyaknya Fasilitas Sarana Perdagangan di Kecamatan Jati Agung, 2016**

Desa	Pasar Tradisional	Pasar Hewan	Toko
(1)	(2)	(3)	(4)
1. Way Huwi	-	-	21
2. Jatimulyo	1	-	34
3. Banjar Agung	-	-	1
4. Gedung Harapan	-	-	-
5. Gedung Agung	-	-	1
6. Margomulyo	-	-	2
7. Sidodadi Asri	-	-	4
8. Purwotani	1	-	1
9. Sumber Jaya	-	-	2
10. Margodadi	1	-	8
11. Margo Lestari	-	-	2
12. Marga Agung	1	-	2
13. Marga Kaya	-	-	-
14. Sinar Rejeki	2	-	15
15. Sidoharjo	1	-	3
16. Rejomulyo	1	-	4
17. Karang Anyar	1	-	30
18. Fajar Baru	-	-	4
19. Karang Sari	-	-	6
20. Karang Rejo	-	-	2
21. Margorejo	-	-	2
<b>Jumlah</b>	<b>168</b>	<b>-</b>	<b>144</b>

Bersambung .....

Lanjutan Tabel 8.1

Desa	Restoran/ Warung Makan	Warung Kelontongan	Mini Market
(1)	(5)	(6)	(7)
1. Way Huwi	7	192	-
2. Jatimulyo	10	450	6
3. Banjar Agung	1	27	-
4. Gedung Harapan	-	8	-
5. Gedung Agung	-	24	-
6. Margomulyo	2	62	-
7. Sidodadi Asri	5	72	-
8. Purwotani	1	14	-
9. Sumber Jaya	1	67	-
10. Margodadi	2	84	1
11. Margo Lestari	2	26	-
12. Marga Agung	1	68	-
13. Marga Kaya	-	42	-
14. Sinar Rejeki	3	168	-
15. Sidoharjo	2	26	-
16. Rejomulyo	1	66	-
17. Karang Anyar	8	438	2
18. Fajar Baru	3	62	-
19. Karang Sari	-	42	-
20. Karang Rejo	2	64	-
21. Margorejo	-	30	-
Jumlah	51	2 032	9

Sumber : Kantor Kecamatan Jati Agung

**Tabel 8.2 Banyaknya Pasar menurut Jenis Bangunan di Kecamatan Jati Agung, 2016**

Desa	Permanen	Semi Permanen	Sederhana	Jumlah
(1)	(2)	(3)	(4)	(5)
1. Way Huwi	-	-	-	-
2. Jatimulyo	-	1	-	1
3. Banjar Agung	-	-	-	-
4. Gedung Harapan	-	-	-	-
5. Gedung Agung	-	-	-	-
6. Margomulyo	-	-	-	-
7. Sidodadi Asri	-	-	-	-
8. Purwotani	-	-	1	1
9. Sumber Jaya	-	-	-	-
10. Margodadi	1	-	-	1
11. Margo Lestari	-	-	-	-
12. Marga Agung	-	1	-	1
13. Marga Kaya	-	-	-	-
14. Sinar Rejeki	-	2	-	2
15. Sidoharjo	-	-	1	1
16. Rejomulyo	-	1	-	1
17. Karang Anyar	-	1	-	1
18. Fajar Baru	-	-	-	-
19. Karang Sari	-	-	-	-
20. Karang Rejo	-	-	-	-
21. Margorejo	-	-	-	-
<b>Jumlah</b>	<b>1</b>	<b>6</b>	<b>2</b>	<b>9</b>

Sumber : Kantor Kecamatan Jati Agung



**Tabel 8.3 Banyaknya Jasa Perusahaan dan Perorangan menurut Jenis Usaha di Kecamatan Jati Agung, 2016**

Desa	Fotokopi	Foto Studio	Salon Kecantikan	Rias Pengantin
(1)	(2)	(3)	(4)	(5)
1. Way Huwi	1	1	5	5
2. Jatimulyo	3	4	6	6
3. Banjar Agung	-	-	-	-
4. Gedung Harapan	-	-	-	-
5. Gedung Agung	-	-	-	-
6. Margomulyo	1	-	-	-
7. Sidodadi Asri	2	-	3	3
8. Purwotani	-	-	-	-
9. Sumber Jaya	1	-	-	-
10. Margodadi	1	-	2	2
11. Margo Lestari	2	1	-	1
12. Marga Agung	1	-	-	1
13. Marga Kaya	-	-	-	-
14. Sinar Rejeki	3	1	-	2
15. Sidoharjo	-	-	-	1
16. Rejomulyo	1	-	-	1
17. Karang Anyar	4	1	4	2
18. Fajar Baru	-	-	5	4
19. Karang Sari	1	-	1	2
20. Karang Rejo	1	-	1	2
21. Margorejo	1	-	-	-
<b>Jumlah</b>	<b>23</b>	<b>8</b>	<b>27</b>	<b>32</b>

Sumber : Kantor Kecamatan Jati Agung

**Tabel 8.4 Banyaknya Jasa Persewaan Peralatan Pesta menurut Jenis Persewaan di Kecamatan Jati Agung, 2016**

Desa	Tarub	Peralatan Pesta	Peralatan Hiburan	Peralatan Dekorasi
(1)	(2)	(3)	(4)	(5)
1. Way Huwi	3	3	5	3
2. Jatimulyo	5	4	8	4
3. Banjar Agung	-	-	1	-
4. Gedung Harapan	-	-	-	-
5. Gedung Agung	1	1	1	1
6. Margomulyo	1	3	-	-
7. Sidodadi Asri	1	3	5	3
8. Purwotani	-	-	-	-
9. Sumber Jaya	1	-	2	-
10. Margodadi	1	1	2	1
11. Margo Lestari	1	1	1	1
12. Marga Agung	2	2	5	1
13. Marga Kaya	-	-	3	-
14. Sinar Rejeki	2	2	-	2
15. Sidoharjo	1	1	1	1
16. Rejomulyo	2	2	3	1
17. Karang Anyar	8	7	6	6
18. Fajar Baru	3	8	4	4
19. Karang Sari	2	-	3	2
20. Karang Rejo	1	1	1	1
21. Margorejo	1	-	1	-
<b>Jumlah</b>	<b>36</b>	<b>39</b>	<b>52</b>	<b>31</b>

Sumber : Kantor Kecamatan Jati Agung

**Tabel 8.5 Banyaknya Jasa Reparasi dan Perbaikan di Kecamatan Jati Agung, 2016**

Desa	Kendaraan Tidak Bermotor	Kendaraan Bermotor	Elektronik	Pengelasan
(1)	(2)	(3)	(4)	(5)
1. Way Huwi	4	17	3	11
2. Jatimulyo	2	18	3	6
3. Banjar Agung	1	3	-	-
4. Gedung Harapan	-	-	-	-
5. Gedung Agung	-	1	-	-
6. Margomulyo	2	3	2	1
7. Sidodadi Asri	3	12	2	1
8. Purwotani	1	3	-	1
9. Sumber Jaya	1	6	2	-
10. Margodadi	1	6	1	3
11. Margo Lestari	1	3	1	-
12. Marga Agung	3	6	2	2
13. Marga Kaya	-	2	1	-
14. Sinar Rejeki	3	16	2	4
15. Sidoharjo	-	5	2	2
16. Rejomulyo	4	5	2	1
17. Karang Anyar	2	14	4	4
18. Fajar Baru	2	8	4	4
19. Karang Sari	-	11	-	4
20. Karang Rejo	5	14	-	5
21. Margorejo	-	4	1	1
Jumlah	35	157	32	50

Sumber : Kantor Kecamatan Jati Agung



## **Keuangan & Harga**

---

<http://lampungselat.kab.bps.go.id>

---

**Tabel 9.1 Target dan Realisasi Penerimaan Pajak Bumi dan Bangunan (PBB) menurut Desa di Kecamatan Jati Agung (Rp), 2016**

Desa	Target	Realisasi	Tunggakan	Persentase
(1)	(2)	(3)	(4)	(5)
1. Way Huwi	173245 928	71568 504	101677 424	41
2. Jatimulyo	194825 552	99350 000	95475 552	51
3. Banjar Agung	54700 302	14575 776	40124 526	27
4. Gedung Harapan	28667 211	15130 485	13536 726	53
5. Gedung Agung	57382 528	31910 000	25472 528	56
6. Margomulyo	83329 558	33235 000	50094 558	40
7. Sidodadi Asri	110291 492	41950 000	68341 492	38
8. Purwotani	45928 820	24795 000	21133 820	54
9. Sumber Jaya	85280 012	50416 792	34863 220	59
10. Margodadi	87504 480	32381 992	55122 488	37
11. Margo Lestari	54100 150	38407 186	15692 964	71
12. Marga Agung	125563 730	99191 087	26372 643	79
13. Marga Kaya	107464 385	70000 000	37464 385	65
14. Sinar Rejeki	134086 724	113797 000	20289 724	85
15. Sidoharjo	66834 875	36500 000	30334 875	55
16. Rejomulyo	134115 781	113353 461	20762 320	85
17. Karang Anyar	215301 905	140280 740	75021 165	65
18. Fajar Baru	110844 175	58686 137	52158 038	53
19. Karang Sari	52483 921	20165 115	32318 806	38
20. Karang Rejo	106742 740	45060 050	61682 690	42
21. Margorejo	51874 705	44335 043	7539 662	85
Jumlah	2080568 974	1195089 368	885479 606	1 179

Sumber : Kantor Kecamatan Jati Agung

**Tabel 9.2 Banyaknya Fasilitas Lembaga Keuangan di Kecamatan Jati Agung, 2016**

Desa	Bank	Koperasi Unit Desa	Koperasi Lainnya	Lainnya
(1)	(2)	(3)	(4)	(5)
1. Way Huwi	-	-	-	-
2. Jatimulyo	3	-	1	-
3. Banjar Agung	-	-	-	-
4. Gedung Harapan	-	-	-	-
5. Gedung Agung	-	-	-	-
6. Margomulyo	-	-	-	-
7. Sidodadi Asri	-	-	1	-
8. Purwotani	-	-	-	-
9. Sumber Jaya	-	-	-	-
10. Margodadi	-	-	1	-
11. Margo Lestari	-	-	-	-
12. Marga Agung	-	-	-	-
13. Marga Kaya	-	-	1	-
14. Sinar Rejeki	-	-	-	-
15. Sidoharjo	-	-	-	-
16. Rejomulyo	-	-	-	-
17. Karang Anyar	1	-	1	-
18. Fajar Baru	-	-	-	-
19. Karang Sari	-	-	-	-
20. Karang Rejo	-	-	1	-
21. Margorejo	-	-	-	-
Jumlah	4	-	6	-

Sumber : Kantor Kecamatan Jati Agung

**Tabel 9.3 Harga Eceran Sembilan Bahan Pokok per Bulan di Kecamatan Jati Agung (Rupiah), 2016**

Bulan	Beras (Kg)	Garam (Kg)	Ikan Asin (Kg)
(1)	(2)	(3)	(4)
1. Januari	9 000	3 000	30 000
2. Februari	9 000	3 000	30 000
3. Maret	8 000	3 000	30 000
4. April	7 500	3 000	30 000
5. Mei	7 500	3 000	30 000
6. Juni	7 500	3 000	30 000
7. Juli	8 000	3 000	30 000
8. Agustus	9 000	3 000	30 000
9. September	9 000	3 000	30 000
10. Oktober	9 000	3 000	30 000
11. November	10 000	3 000	30 000
12. Desember	10 000	3 000	30 000
Rata-rata			

Bersambung.....

Lanjutan Tabel 9.3

Bulan	Gula Pasir (Kg)	Minyak Goreng (Kg)	LPG (3 Kg)
(1)	(5)	(6)	(7)
1. Januari	12 500	11 000	20 000
2. Februari	12 500	11 000	20 000
3. Maret	12 500	11 000	20 000
4. April	12 500	11 000	20 000
5. Mei	12 500	11 000	20 000
6. Juni	12 500	11 000	20 000
7. Juli	12 500	11 000	20 000
8. Agustus	12 500	11 000	20 000
9. September	12 500	11 000	20 000
10. Oktober	12 500	11 000	20 000
11. November	12 500	11 000	20 000
12. Desember	12 500	11 000	20 000
Rata-rata	12 500	11 000	20 000

Bersambung.....



Lanjutan Tabel 9.3

Bulan	Sabun Cuci (Bungkus)	Citra Kasar (Meter)	Kain Batik (Meter)
(1)	(8)	(9)	(10)
1. Januari	2 000	30 000	40 000
2. Februari	2 000	30 000	40 000
3. Maret	2 000	30 000	40 000
4. April	2 000	30 000	40 000
5. Mei	2 000	30 000	40 000
6. Juni	2 000	30 000	40 000
7. Juli	2 000	30 000	40 000
8. Agustus	2 000	30 000	40 000
9. September	2 000	30 000	40 000
10. Oktober	2 000	30 000	40 000
11. November	2 000	30 000	40 000
12. Desember	2 000	30 000	40 000
Rata-rata	2 000	30 000	40 000

Sumber : Kantor Kecamatan Jati Agung



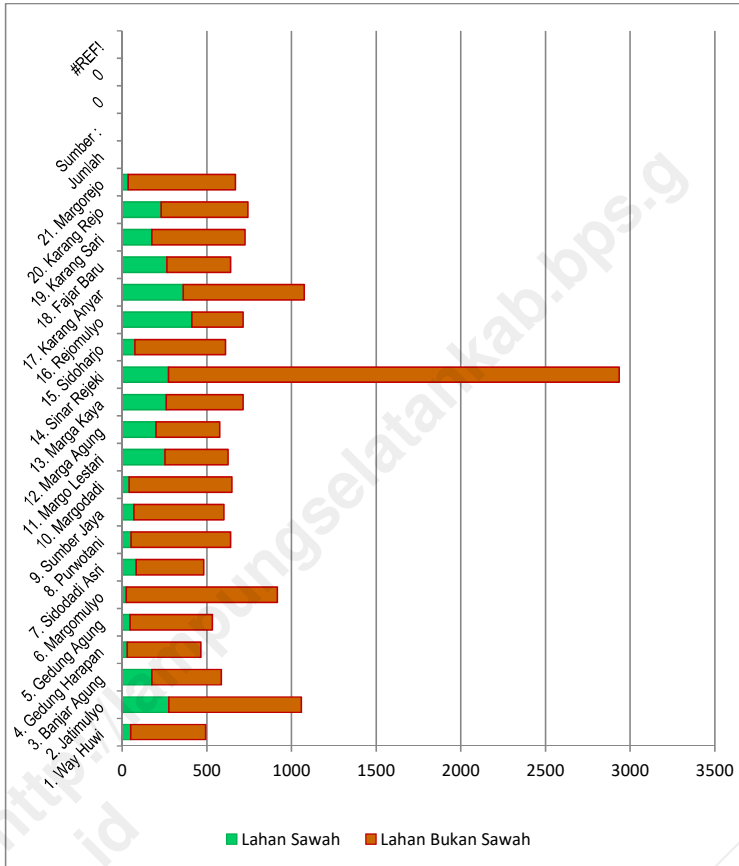
**Grafik**

---

<http://lampungselatankab.bps.go.id>

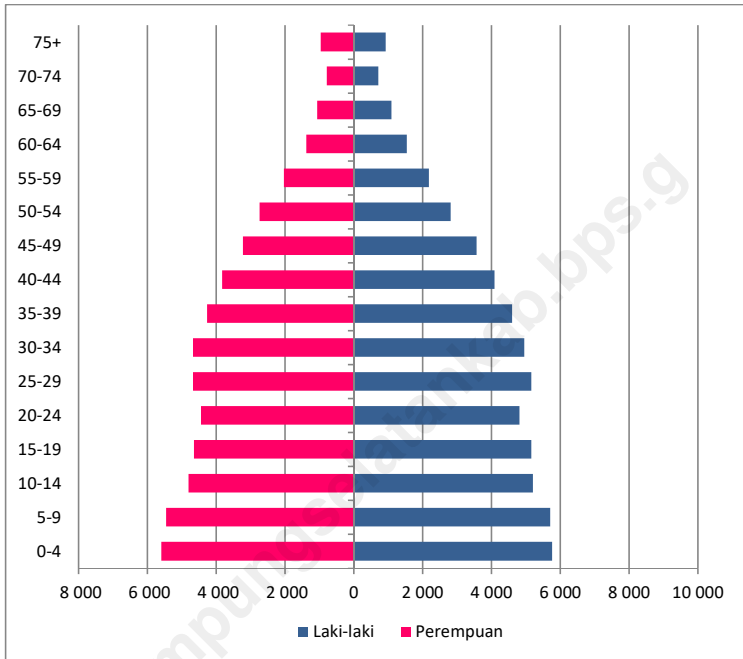
---

**Grafik 1. Luas Wilayah menurut Jenis Lahan di Kecamatan Jati Agung (Hektar), 2016**



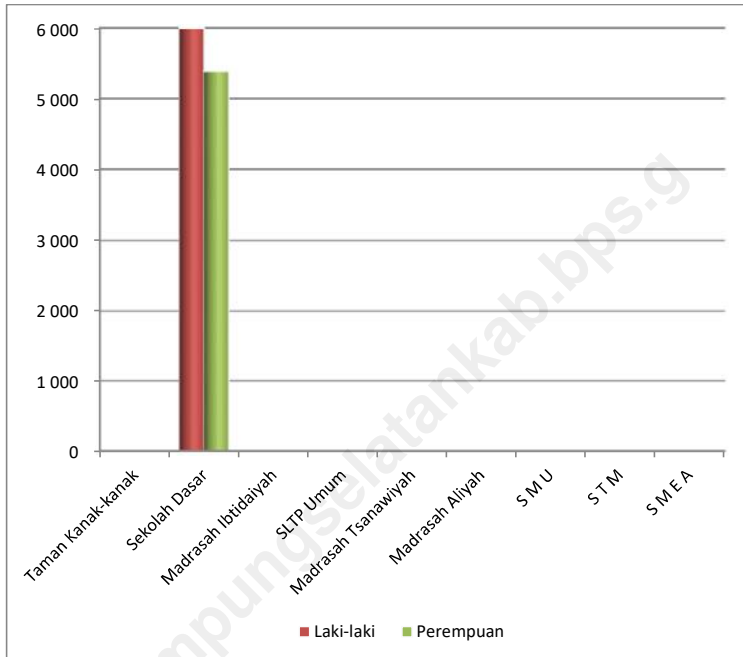
Sumber : BPS Kabupaten Lampung Selatan

**Grafik 2. Piramida Penduduk Kecamatan Jati Agung, 2016**



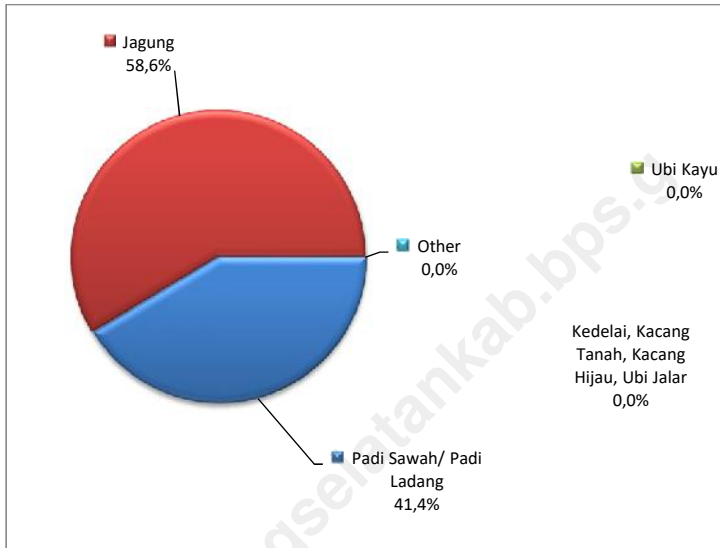
Sumber : BPS Kabupaten Lampung Selatan

**Grafik 3. Banyaknya Siswa menurut Tingkatan Sekolah dan Jenis Kelamin di Kecamatan Jati Agung, 2016**



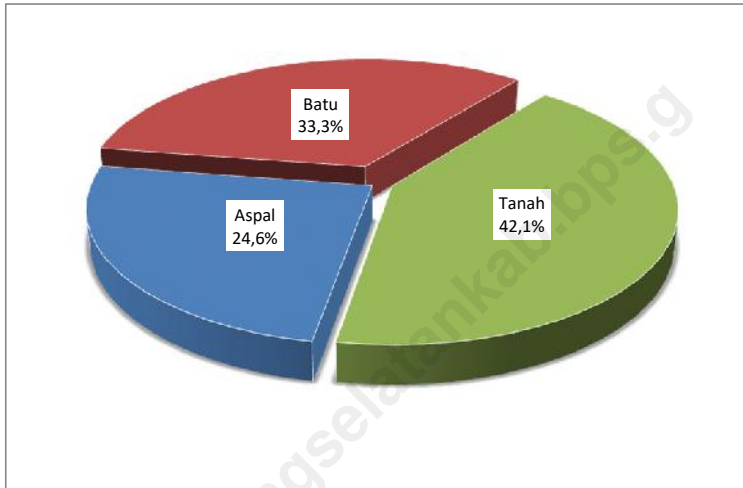
Sumber : UPT Pendidikan Kecamatan Jati Agung

**Grafik 4. Produksi Tanaman Pangan di Kecamatan Jati Agung (Ton), 2012 - 2016**



Sumber : BPS Kabupaten Lampung Selatan

**Grafik 5. Panjang Jalan menurut Desa dan Jenis Permukaan di Kecamatan Jati Agung, 2016**



Sumber : Kantor Kecamatan Jati Agung

# DATA

**MENCERDASKAN BANGSA**

*Enlighten The Nation*



**BADAN PUSAT STATISTIK  
KABUPATEN LAMPUNG SELATAN**

Jl. Mustafa Kemal No. 24, Kalianda  
Telp/Fax : (0727) 322241  
<http://lampungselatankab.bps.go.id>  
email : [bps1803@bps.go.id](mailto:bps1803@bps.go.id)