



1102001.3320.120

# KECAMATAN KARIMUNJAWA DALAM ANGKA 2011



BADAN PUSAT STATISTIK  
KABUPATEN JEPARA  
PROVINSI JAWA TENGAH

**KECAMATAN KARIMUNJAWA DALAM ANGKA**

**2011**

<https://jeparakab.bps.go.id>

## **KECAMATAN KARIMUNJAWA DALAM ANGKA 2011**

Katalog BPS :1102001.3320.0120

Ukuran Buku : 21 cm x 16 cm

Jumlah Halaman : vii + 105 halaman

Naskah :

Koordinator Statistik Kecamatan Karimunjawa

Gambar Kulit :

BPS Kabupaten Jepara

Diterbitkan oleh :

BPS Kabupaten Jepara

Boleh dikutip dengan menyebutkan sumbernya

## **KATA PENGANTAR**

Assalamu'alaikum Wr. Wb.

Dalam upaya mencukupi kebutuhan data yang lebih lengkap dan lebih rinci dalam lingkup wilayah administrasi yang lebih kecil, maka diterbitkan publikasi Kecamatan Dalam Angka Tahun 2011, yang berisi data Tahun 2010.

Sumber data yang utama adalah seluruh desa/kelurahan di wilayah Kecamatan Karimunjawa serta Instansi/Dinas yang ada di tingkat kecamatan.

Dalam Kesempatan ini kami mengucapkan terima kasih kepada yang terhormat :

1. Bapak Bupati Jepara
2. Bapak Kepala BPS Kabupaten Jepara
3. Bapak Camat Karimunjawa beserta Staf.
4. Serta semua pihak yang telah berkenan memberikan bantuan sehingga publikasi ini dapat diterbitkan.

Semoga publikasi ini bermanfaat bagi pihak-pihak yang memerlukannya.

Wassalamu'alaikum Wr. Wb.

Karimunjawa, Desember 2011  
KSK Karimunjawa

**ALI**  
**NIP. 19690812 199102 1 001**

## DAFTAR ISI

	<b>Halaman</b>
HALAMAN JUDUL .....	i
KATA PENGANTAR .....	ii
DAFTAR ISI .....	iii-vii
 <b>I. GEOGRAFIS</b>	
I.1. Letak Geografis .....	1
I.2. Letak Geografis/topografi Desa/Kelurahan .....	2
I.3. Ketinggian Wilayah dari Permukaan Laut .....	3
I.4. Luas Wilayah .....	4
I.5. Luas Penggunaan Lahan Sawah & Lahan Kering .....	5
I.6. Luas Lahan Sawah & Lahan Kering .....	6
I.7. Luas Lahan Sawah Menurut Jenis Pengairan ...	7
I.8. Luas Tanah Kering Menurut Penggunaannya	9
I.9. Luas & Prosentase Penggunaan Tanah Sawah & Tanah Kering .....	12
I.10. Jarak Desa ke Ibukota Kecamatan .....	13
I.11. Panjang Jalan Menurut Kualifikasi (Km) .....	14
 <b>II. PEMERINTAHAN</b>	
II.1. Jumlah Anggota BPD .....	15
II.2. Banyaknya RT, RW & Rumahtangga....	16
II.3. Klasifikasi Desa .....	17
II.4. Banyaknya Kantor & Balai Desa .....	18
II.5. Kualitas dan Kuantitas LKMD ...	19
II.6. Kriteria LKMD .....	20
II.7. Perkaderan LKMD dan PKK . ...	21
II.8. Nama – nama Petinggi & Carik .....	22
II.9. Banyaknya Perangkat Desa/Kelurahan .....	23
II.10. Banyaknya Hansip, Wanra dan Kamra .....	24

### III. KEPENDUDUKAN & TENAGA KERJA

III.1.	Penduduk Menurut Jenis Kelamin Dirinci Per Desa .....	25
III.2.	Penduduk Menurut Dewasa, anak-anak dan Jenis Kelamin .....	26
III.3.	Penduduk Menurut Kelompok Umur .....	27
III.4.	Penduduk Menurut Kelompok Umur Per desa	28
III.5.	Penduduk Menurut Pendidikan Bagi Umur 10 Tahun Ke Atas .....	35
III.6.	Penduduk Menurut mata Pencapaian Bagi Umur 10 Tahun Ke Atas .....	37
III.7.	Kepadatan Penduduk per KM <sup>2</sup> Dirinci per Desa .....	40
III.8.	Rata-rata per Rumah tangga Dirinci per Desa.	41
III.9.	Sex Rasio Penduduk Dirinci per Desa .....	42
III.10.	Banyaknya Mutasi Penduduk Dirinci per Desa .....	43
III.11.	Tingkat Pertumbuhan Penduduk Alami .....	44
III.12.	Tingkat Kelahiran Kasar .....	45
III.13.	Penduduk Menurut Agama Yang Dianut .....	46
III.14.	Penduduk Usia 7-15 Tahun Yang Masih Sekolah dan Yang Sudah Bekerja .....	47
III.15.	Penduduk Yang Berkerja Sebagai TKI .....	48

### IV. SOSIAL

IV.1.	Banyaknya Sekolah, Gedung & Ruang Kelas Taman Kanak – kanak .....	49
IV.2.	Banyaknya Sekolah, Murid & Guru Taman Kanak –kanak Swasta .....	50
IV.3.	Banyaknya Sekolah, Gedung & Ruang Kelas SD Negeri .....	51
IV.4.	Banyaknya Sekolah, Murid & Guru SD Negeri	52
IV.5.	Banyaknya Sekolah, Gedung & Ruang Kelas SLTP Negeri .....	53

IV.6.	Banyaknya Sekolah, Murid & Guru SLTP Negeri .....	54
IV.7.	Banyaknya Sekolah, Gedung & Ruang Kelas SLTP Swasta/MTS .....	55
IV.8.	Banyaknya Sekolah, Gedung & Ruang Kelas SLTA Negeri/SMK Negeri .....	56
IV.9.	Banyaknya Sekolah, Murid & Guru SLTA Negeri/SMK Negeri .....	57
IV.10.	Banyaknya Sekolah dan Gedung Madrasah Tsanawiyah Negeri dan Swasta .....	58
IV.11.	Banyaknya Sekolah, Murid dan Guru Madrasah Tsanawiyah Swasta .....	59
IV.12.	Banyaknya Sekolah dan Gedung Madrasah Aliyah Negeri dan Swasta .....	60
IV.13.	Banyaknya Sekolah, Murid dan Guru Madrasah Aliyah Swasta .....	61
IV.14.	Banyaknya Tempat Ibadah .....	62
IV.15.	Banyaknya Penduduk Yang Menunaikan Ibadah Haji .....	63
IV.16.	Banyaknya Nikah, Talak, Cerai & Rujuk .....	64
IV.17.	Banyaknya Rumah Penduduk Menurut Jenisnya .....	65
IV.18.	Banyaknya Prasarana Kesehatan .....	66
IV.19.	Banyaknya Pasien Yang Mengunjungi Puskesmas .....	69
IV.20.	Banyaknya Tempat Pelayanan KB Non Medis dan Kelompok Penimbang .....	70
IV.21.	Banyaknya PUS Peserta KB Aktif & PUS Yang Belum Aktif .....	71
IV.22.	Banyaknya Peserta KB Aktif Menurut Alat Kontrasepsi Yang Dipakai .....	72
IV.23.	Banyaknya Rumahtangga Dirinci Menurut Status Kesejahteraan .....	74
IV.24.	Banyaknya Gugus Depan dan Anggota Pramuka .....	76
IV.25.	Banyaknya Sumber Didik Pramuka .....	77
IV.26.	Banyaknya Anak Didik Pramuka .....	78
IV.27.	Banyaknya Kelompok/Kegiatan Sosial .....	79

IV.28.	Banyaknya Lapangan Olahraga Dirinci Per Jenis Olahraga .....	80
IV.29.	Banyaknya Perkumpulan Olahraga Dirinci Per Jenis Olahraga .....	81
IV.30.	Banyaknya Organisasi / Kelompok Kesenian .....	82

## **V. KOMUNIKASI & TRANSPORTASI**

V.1.	Banyaknya Sarana Komunikasi & Transportasi .....	84
------	--	----

## **VI. PERTANIAN, PERDAGANGAN & INDUSTRI**

VI.1.	Luas Tanam Padi & Palawija .....	87
VI.2.	Luas Panen & Produksi Padi & Palawija .....	88
VI.3.	Luas Tanam Sayuran (Ha) .....	89
VI.4.	Luas Panen & Produksi Sayuran .....	90
VI.5.	Luas Panen & Produksi Buah – buahan .....	91
VI.6.	Banyaknya Ternak Besar .....	92
VI.7.	Banyaknya Ternak Kecil .....	93
VI.8.	Banyaknya Unggas .....	94
VI.9.	Banyaknya Alat Pengendali Jasad Pengganggu Tanaman .....	95
VI.10.	Banyaknya Pasar Dengan Bangunan Permanen & Tidak Permanen .....	96
VI.11.	Banyaknya Toko, Kios, Warung, Rumah Makan & Warung Makan .....	97
VI.12.	Banyaknya Bengkel & Usaha Jasa Lainnya... ..	98
VI.13.	Banyaknya Industri Besar, Sedang, Kecil dan Rumahtangga .....	100
VI.14.	Banyaknya Industri Kecil/Kerajinan Rumahtangga menurut Jenisnya .....	101
VI.15.	Banyaknya Rumahtangga Pelanggan Listrik PLN dan Non PLN .....	102



## VII. HOTEL, PARIWISATA, KEUANGAN & HARGA

VII.1.	Banyaknya Hotel dan Penginapan .....	103
VII.2.	Banyaknya Bank Umum dan Bank Perkreditan Rakyat (BPD,Bank Pasar).....	104
VII.3.	Banyaknya Koperasi .....	105

<https://jeparakab.bps.go.id>

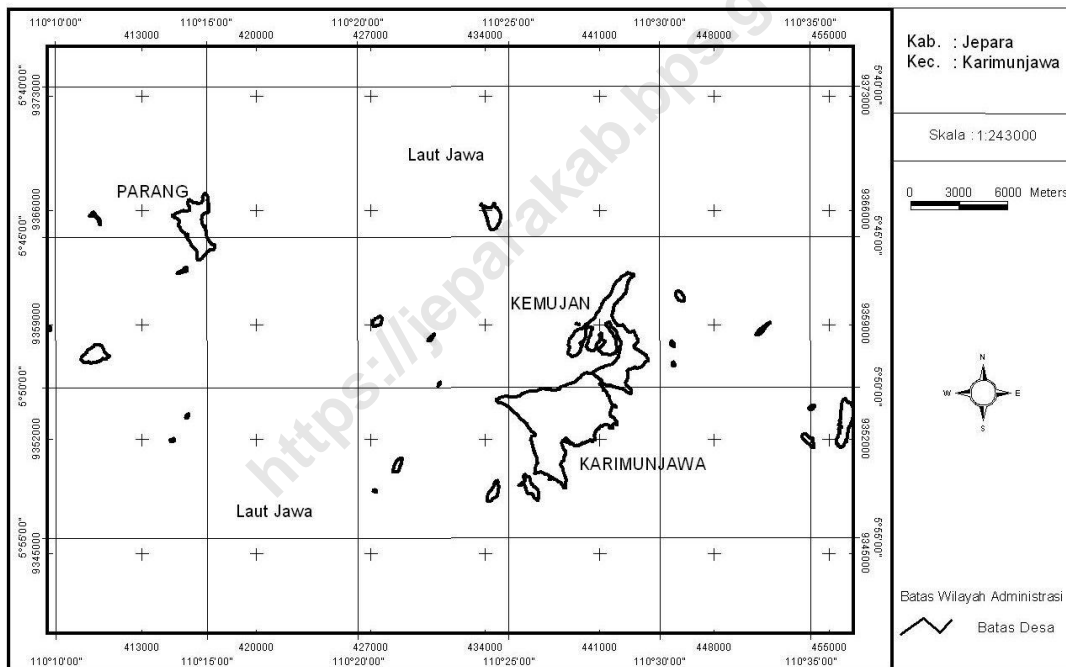
**BAB I**

**GEOGRAFI**



<https://jogarakab.pps.go.id>

PETA KECAMATAN KARIMUNJAWA, KABUPATEN JEPARA



Tabel : I.1.

**Letak Geografi  
Kecamatan Karimunjawa**

Kecamatan Karimunjawa Terletak di sebelah Barat Laut Ibukota Kabupaten Jepara, dengan Batas-batas :

Sebelah Timur : Laut Jawa  
Sebelah Barat : Laut Jawa  
Sebelah Utara : Laut Jawa  
Sebelah Selatan : Laut Jawa

Kecamatan Karimunjawa dengan Ketinggian Antara 0 s.d 100 meter dari Permukaan Laut

Jarak dari Kecamatan Karimunjawa ke Ibukota Kabupaten Jepara 90 Km.

Tabel : I.2.

**Letak Geografis/Topografi Desa/Kelurahan  
Tahun: 2010**

Desa	Topografi Desa			
	Persisir/ Tepi Laut	Lembah/ Daerah Aliran Sungai	Lereng/ Punggung Bukit	Data- ran
(1)	(2)	(3)	(4)	(5)
001 KARIMUNJAWA	√	-	-	-
002 KEMUJAN	√	-	-	-
003 PARANG	√	-	-	-
Jumlah	3	-	-	-

Tabel : I.3.  
**Ketinggian Wilayah**  
**Dari Permukaan laut**

Desa	< 500M	500 - 700 M	> 700 M
(1)	(2)	(3)	(4)
001 KARIMUNJAWA	√	-	-
002 KEMUJAN	√	-	-
003 PARANG	√	-	-
Jumlah	3	-	-

Sumber : Desa

Tabel : I.4.  
**Luas Wilayah Kecamatan Karimunjawa**  
**Tahun : 2010**

Desa	Luas Wilayah	
	Ha	Km2
(1)	(2)	(3)
001 KARIMUNJAWA	4,624	46.24
002 KEMUJAN	1,626	16.26
003 PARANG	870	8.70
Jumlah	7,120	71.20

Sumber : Kecamatan

Tabel : I.5.  
**Luas Penggunaan Lahan Sawah dan Lahan Kering**  
**Tahun : 2010 (Ha)**

Penggunaan Lahan	Luas Lahan
(1)	(2)
1. <u>LAHAN SAWAH :</u>	<u>18</u>
1.01. Pengairan Teknis	-
1.02. Pengairan 1/2 Teknis	-
1.03. Pengairan Sederhana PU	-
1.04. Pengairan Non PU	12
1.05. Tadah Hujan	6
1.06. Padang Surut	-
1.07. Lebak, Polder, DII	-
1.08. Sawah Sementara Tidak Diusahakan	-
2. <u>LAHAN KERING :</u>	<u>7,102</u>
2.01. Bangunan & Halaman Sekitar	1,874
2.02. Tegal	1,178
2.03. Padang Rumput	12
2.04. Rawa Yang Tidak Ditanami	31
2.05. Tampak	36
2.06. Kolam	2
2.07. Hutan Rakyat	1,413
2.08. Hutan Negara	2,027
2.09. Perkebunan Negara / Swasta	-
2.10. Sementara Tidak Diusahakan	280
2.11. Tanah Lainnya	249
<b>JUMLAH</b>	<b>7,120</b>

Sumber : Desa/Kecamatan



Tabel : I.6.  
**Luas Lahan Sawah dan Lahan Kering (Ha)**  
**Tahun : 2010**

Desa	Luas Lahan (Ha)		Jumlah
	Sawah	Kering	
(1)	(2)	(3)	(4)
001 KARIMUNJAWA	12	4,612	4,624
002 KEMUJAN	6	1,620	1,626
003 PARANG	-	870	870
Jumlah	18	7,102	7,120

Sumber : Desa

Tabel : I.7.

**Luas Lahan Sawah Menurut Jenis Pengairan  
Tahun : 2010**

Desa	Luas Lahan Sawah			
	Teknis	1/2 Teknis	Sederhana	Non PU
(1)	(2)	(3)	(4)	(5)
001 KARIMUNJAWA	-	-	-	12
002 KEMUJAN	-	-	-	-
003 PARANG	-	-	-	-
Jumlah	-	-	-	12

Sumber : Desa

Tabel : I.7.

## Lanjutan

Desa	Luas Lahan Sawah (Ha)			Jumlah
	Tadah Hujan	Pasang Surut, Lebak, dll	Sementara Tidak Di Usahakan	
(1)	(6)	(7)	(8)	(9)
001 KARIMUNJAWA	-	-	-	12
002 KEMUJAN	6	-	-	6
003 PARANG	-	-	-	-
Jumlah	6	-	-	18

Sumber : Desa

Tabel : I.8.  
**Luas Lahan Menurut Penggunaannya**  
**Tahun : 2010**

Desa	Luas Lahan Kering (Ha)			
	Bangunan Halaman Sekitar	Tegal	Padang Rumput	Rawa Tidak Ditanami
(1)	(2)	(3)	(4)	(5)
001 KARIMUNJAWA	1,173	550	8	19
002 KEMUJAN	605	375	2	7
003 PARANG	373	263	2	5
Jumlah	2,151	1,188	12	31

Sumber : Desa

Tabel : I.8.

## Lanjutan

Desa	Luas Lahan Kering (Ha)			
	Tambak	Kolam	Sementara Tidak Di Usahakan	Tanaman Kayu Kayuan
(1)	(6)	(7)	(8)	(9)
001 KARIMUNJAWA	25	1	130	625
002 KEMUJAN	11	1	90	378
003 PARANG	-	-	60	133
Jumlah	36	2	280	1,136

Sumber : Desa

Tabel : I.8.

## Lanjutan

Desa	Luas Lahan Kering (Ha)			Jumlah
	Hutan Negara	Perkebunan Negara/ Swasta	Tanah Lainnya	
(1)	(10)	(11)	(12)	(13)
001 KARIMUNJAWA	1,955	-	135	4,621
002 KEMUJAN	72	-	80	1,621
003 PARANG	-	-	34	870
Jumlah	2,027	-	249	7,112

Sumber : Desa

Tabel : I.9.  
**Luas Dan Persentase Penggunaan  
 Tanah Sawah dan Tanah Kering  
 Tahun : 2010**

Penggunaan Lahan	Luas Lahan (Ha)	(%)
(1)	(2)	(3)
01. Tanah Sawah	18	0.25
02. Tanah Untuk Bangunan & Halaman Sekitar	1,874	26.32
03. Tegal	1,178	16.54
04. Padang Rumput	12	0.17
05. Rawa Yang Tidak Ditanami	31	0.44
06. Tambak	36	0.51
07. Kolam	2	0.03
08. Tanah Yang Sementara Tidak Diusahakan	280	3.93
09. Tanah Untuk Tanaman Kayu- kayuan	1,413	19.85
10. Hutan Negara	2,027	28.47
11. Perkebunan Negara/Swata	-	-
12. Tanah lainnya (Jalan, Kuburan, Sungai, Lambiran, Lapangan, Olahraga, dsb.)	249	3.50
<b>Jumlah</b>	<b>7,120</b>	<b>100.00</b>

Sumber : Desa/Kecamatan

Tabel : I.10.  
**Jarak Desa / Kelurahan Ke  
Ibukota Kecamatan  
Tahun : 2010**

Desa	Jarak (Km)	Keterangan
(1)	(2)	(3)
001 KARIMUNJAWA	0.00	Dari Kantor Desa
002 KEMUJAN	20.00	Ke Ibukota
003 PARANG	32.00	Kecamatan

Sumber : Desa



Tabel : I.11.  
**Panjang Jalan Menurut Klasifikasi (Km)**  
**Tahun : 2010**

Desa	Aspal	Diperkeras	Tanah
(1)	(2)	(3)	(4)
001 KARIMUNJAWA	15	7	3
002 KEMUJAN	12	5	4
003 PARANG	-	5	2
Jumlah	27	17	9

Sumber : Desa

## **BAB II**

# **PEMERINTAHAN**



Tabel : II.1.  
**Jumlah Anggota**  
**Badan Perwakilan Desa (BPD)**  
**Tahun : 2010**

Desa	Jumlah	Ketua
(1)	(2)	(3)
001 KARIMUNJAWA	11	1
002 KEMUJAN	9	1
003 PARANG	7	1
Jumlah	27	3

Sumber : Desa

Tabel : II.2.  
**Banyaknya RT, RW dan Rumahtangga**  
**Tahun : 2010**

Desa	Banyaknya		
	RT	RW	Rumah Tangga
(1)	(2)	(3)	(4)
001 KARIMUNJAWA	24	6	1,497
002 KEMUJAN	20	5	898
003 PARANG	9	3	493
Jumlah	53	14	2,888

Sumber : Desa

Tabel : II.3.  
**Klasifikasi Desa**  
**Tahun : 2010**

Desa	Klasifikasi Desa		
	Swadaya	Swakarya	Swasembada
(1)	(2)	(3)	(4)
001 KARIMUNJAWA	-	-	√
002 KEMUJAN	-	-	√
003 PARANG	-	-	√
Jumlah	-	-	3

Sumber : Desa

Tabel : II.4.  
**Banyaknya Kantor dan Balai Desa**  
**Tahun : 2010**

Desa	Banyaknya	
	Kantor Desa	Balai Desa
(1)	(2)	(3)
001 KARIMUNJAWA	1	1
002 KEMUJAN	1	1
003 PARANG	1	1
Jumlah	3	3

Sumber : Desa

Tabel : II.5.  
**Kualitas dan Kuantitas LKMD**  
**Tahun : 2010**

Desa	Klasifikasi LKMD		Jumlah Pengurus
	Belum Mantap	Sudah mantap	
(1)	(2)	(3)	(4)
001 KARIMUNJAWA	-	1	15
002 KEMUJAN	-	1	15
003 PARANG	-	1	15
<b>Jumlah</b>	-	3	45

Sumber : Desa

Tabel : II.6.  
**Kriteria LKMD**  
**Tahun : 2010**

Desa	Kriteria LKMD			
	Pemula	Tumbuh	Berkembang	Maju
(1)	(2)	(3)	(4)	(5)
001 KARIMUNJAWA	-	-	-	1
002 KEMUJAN	-	-	-	1
003 PARANG	-	-	-	1
Jumlah	-	-	-	3

Sumber : Desa



Tabel : II.7.  
**Perkaderan LKMD dan PKK**  
**Tahun : 2010**

Desa	Perkaderan			
	LKMD		PKK	
	KPD	Teknis	Umum	Khusus
(1)	(2)	(3)	(4)	(5)
001 KARIMUNJAWA	4	9	28	29
002 KEMUJAN	2	7	21	20
003 PARANG	2	5	17	16
<b>Jumlah</b>	<b>8</b>	<b>21</b>	<b>66</b>	<b>65</b>

Sumber : Desa

Tabel : II.8.

**Nama - nama Petinggi/Lurah dan Carik**

**Tahun : 2010**

Desa	Petinggi/Lurah	Carik
(1)	(2)	(3)
001 KARIMUNJAWA	ARIF RAHMAN, SE	NGATIMAN
002 KEMUJAN	YUSLAM SAID, BA	ABDUL ROSID
003 PARANG	SOFI'I	SUYADI

Sumber : Desa

Tabel : II.9.  
**Banyaknya Perangkat Desa/Kelurahan**  
**Tahun : 2010**

Desa	Petinggi	Carik	Kepala urusan (Ka.Ur.) dan Pemb.	Kepala Dusun (Kadus)
(1)	(2)	(3)	(4)	(5)
001 KARIMUNJAWA	1	1	4	3
002 KEMUJAN	1	1	4	4
003 PARANG	1	1	3	2
Jumlah	3	3	11	9

Sumber : Desa


Tabel : II.10.  
**Banyaknya Hansip, Wanra dan Kamra**  
**Tahun : 2010**

DESA	Hansip	Wanra	Kamra
(1)	(2)	(3)	(4)
001 KARIMUNJAWA	44	-	-
002 KEMUJAN	36	-	-
003 PARANG	26	-	-
Jumlah	106	-	-

Sumber : Desa

## **BAB III**

# **KEPENDUDUKAN DAN TENAGA KERJA**



Tabel : III.1.  
**Penduduk Menurut Jenis Kelamin**  
**Dirinci per Desa**  
**Tahun : 2010**

Desa	Penduduk		
	Laki-laki	Perempuan	Jumlah
(1)	(2)	(3)	(4)
001 KARIMUNJAWA	2,232	2,214	4,446
002 KEMUJAN	1,384	1,366	2,750
003 PARANG	812	786	1,598
Jumlah	4,428	4,366	8,794

Sumber : Desa/KSK

Tabel : III.2.  
**Penduduk Dirinci Menurut Dewasa**  
**Anak - anak dan Jenis Kelamin**  
**Tahun : 2010**

Desa	Dewasa		Anak - anak	
	Lk	Pr	Lk	Pr
(1)	(2)	(3)	(4)	(5)
001 KARIMUNJAWA	1,014	1,011	1,218	1,203
002 KEMUJAN	663	658	721	708
003 PARANG	383	371	429	415
Jumlah	2,060	2,040	2,368	2,326

Sumber : Desa/KSK

Keterangan : Anak-anak umur <15 th

Tabel : III.3.  
**Penduduk Menurut Kelompok Umur**  
**Tahun : 2010**

Kelompok Umur	Laki-laki	Perempuan	Jumlah
(1)	(2)	(3)	(4)
0 - 4	503	450	953
5 - 9	489	443	932
10 - 14	475	447	922
15 - 19	374	310	684
20 - 24	306	418	724
25 - 29	390	483	873
30 - 34	351	317	668
35 - 39	360	341	701
40 - 44	295	259	554
45 - 49	189	213	402
50 - 54	217	194	411
55 - 59	143	137	280
60 - 64	149	156	305
65 +	187	198	385
Jumlah	4,428	4,366	8,794

Sumber : Desa/KSK



Tabel : III.4.  
**Penduduk Menurut Kelompok Umur per Desa**  
**Tahun : 2010**

Desa	Kelompok Umur			
	0 - 4		5 - 9	
	Lk	Pr	Lk	Pr
(1)	(2)	(3)	(4)	(5)
001 KARIMUNJAWA	251	226	242	223
002 KEMUJAN	154	127	153	130
003 PARANG	98	97	94	90
Jumlah	503	450	489	443

Sumber : Desa/KSK

Tabel : III.4.

**Lanjutan**

Desa	Kelompok Umur			
	10 - 14		15 - 19	
	Lk	Pr	Lk	Pr
(1)	(2)	(3)	(4)	(5)
001 KARIMUNJAWA	336	226	184	161
002 KEMUJAN	161	134	125	96
003 PARANG	78	87	65	53
<b>Jumlah</b>	<b>575</b>	<b>447</b>	<b>374</b>	<b>310</b>

Sumber : Desa

Tabel : III.4.

**Lanjutan**

Desa	Kelompok Umur			
	20 - 24		25 - 29	
	Lk	Pr	Lk	Pr
(1)	(2)	(3)	(4)	(5)
001 KARIMUNJAWA	150	199	197	238
002 KEMUJAN	97	152	116	162
003 PARANG	59	67	77	83
<b>Jumlah</b>	<b>306</b>	<b>418</b>	<b>390</b>	<b>483</b>

Sumber : Desa

Tabel : III.4.

**Lanjutan**

Desa	Kelompok Umur			
	30 - 34		35 - 39	
	Lk	Pr	Lk	Pr
(1)	(2)	(3)	(4)	(5)
001 KARIMUNJAWA	178	158	178	171
002 KEMUJAN	109	98	115	106
003 PARANG	64	61	67	64
<b>Jumlah</b>	<b>351</b>	<b>317</b>	<b>360</b>	<b>341</b>

Sumber : Desa

Tabel : III.4.

**Lanjutan**

Desa	Kelompok Umur			
	40 - 44		45 - 49	
	Lk	Pr	Lk	Pr
(1)	(2)	(3)	(4)	(5)
001 KARIMUNJAWA	150	134	97	107
002 KEMUJAN	93	79	61	73
003 PARANG	52	46	31	33
Jumlah	295	259	189	213

Sumber : Desa

Tabel : III.4.

**Lanjutan**

Desa	Kelompok Umur			
	50 - 54		55 - 59	
	Lk	Pr	Lk	Pr
(1)	(2)	(3)	(4)	(5)
001 KARIMUNJAWA	112	97	70	70
002 KEMUJAN	73	62	48	46
003 PARANG	32	35	25	21
<b>Jumlah</b>	<b>217</b>	<b>194</b>	<b>143</b>	<b>137</b>

Sumber : Desa

Tabel : III.4.

**Lanjutan**

Desa	Kelompok Umur			
	60 - 64		65 +	
	Lk	Pr	Lk	Pr
(1)	(2)	(3)	(4)	(5)
001 KARIMUNJAWA	58	83	94	98
002 KEMUJAN	51	54	62	65
003 PARANG	40	29	31	35
Jumlah	149	166	187	198

Sumber : Desa

Tabel : III.5.  
**Penduduk Menurut Pendidikan**  
**Bagi Umur 10 Tahun Ke Atas**  
**Tahun : 2010**

Desa	Pendidikan			
	Perguruan Tinggi	Akademi	SLTA	SLTP
(1)	(2)	(3)	(4)	(5)
001 KARIMUNJAWA	29	9	197	425
002 KEMUJAN	17	4	103	216
003 PARANG	11	3	40	85
Jumlah	57	16	340	726

Sumber : Desa



Tabel : III.5.

## Lanjutan

Desa	Pendidikan			Jumlah
	SD	Blm/Tdk Tamat SD	Blm/Tdk Prnh Sklh	
(1)	(6)	(7)	(8)	(9)
001 KARIMUNJAWA	1,230	1,592	452	3,934
002 KEMUJAN	948	956	357	2,601
003 PARANG	465	639	185	1,428
Jumlah	2,643	3,187	994	7,963

Sumber : Desa

Tabel : III.6.  
**Penduduk Menurut mata Pencaharian**  
**Bagi Umur 10 Tahun Ke Atas**  
**Tahun : 2010**

Desa	Petani	Buruh Tani	Penggaa- lian	Industri
(1)	(2)	(3)	(4)	(5)
001 KARIMUNJAWA	565	1,275	20	62
002 KEMUJAN	381	721	12	50
003 PARANG	287	396	10	41
Jumlah	1,233	2,392	42	153

Sumber : Desa

Tabel : III.6.

## Lanjutan

Desa	Perdagangan	Konstruksi	Angkutan	PNS & Abri
(1)	(6)	(7)	(8)	(9)
001 KARIMUNJAWA	57	32	27	362
002 KEMUJAN	34	21	25	57
003 PARANG	29	17	15	30
Jumlah	120	70	67	449

Sumber : Desa

Tabel : III.6.

**Lanjutan**

Desa	Pensiunan	Lainnya (jasa)	Jumlah
(1)	(10)	(11)	(12)
001 KARIMUNJAWA	26	35	2,461
002 KEMUJAN	4	25	1,330
003 PARANG	-	20	845
Jumlah	30	80	4,636

Sumber : Desa

Tabel : III.7.  
**Kepadatan Penduduk per KM<sup>2</sup>**  
**Dirinci per Desa**  
**Tahun : 2010**

Desa	Luas Wilayah (Km <sup>2</sup> )	Jumlah Penduduk	Kepadatan Penduduk per Km <sup>2</sup>
(1)	(2)	(3)	(4)
001 KARIMUNJAWA	46.24	4,446	96
002 KEMUJAN	16.26	2,750	169
003 PARANG	8.70	1,598	184
Jumlah	71.20	8,794	124

Sumber : KSK

Tabel : III.8.

**Rata-rata Jiwa per Rumahtangga  
Dirinci per Desa  
Tahun : 2010**

Desa	Penduduk	Rumah tangga	Rata-rata Jiwa per Ruta
(1)	(2)	(3)	(4)
001 KARIMUNJAWA	4,446	1,431	3
002 KEMUJAN	2,750	887	3
003 PARANG	1,598	473	3
Jumlah	8,794	2,791	3

Sumber : KSK

Tabel : III.9.  
**Sex Rasio Penduduk**  
**Dirinci per Desa**  
**Tahun : 2010**

Desa	Lk	Pr	Jumlah	Sex Ratio Penduduk L/P x 1000
(1)	(2)	(3)	(4)	(5)
001 KARIMUNJAWA	2,232	2,214	4,446	1,008
002 KEMUJAN	1,384	1,366	2,750	1,013
003 PARANG	812	786	1,598	1,033
Jumlah	4,428	4,366	8,794	1,014

Sumber : KSK

Tabel : III.10.  
**Banyaknya Mutasi Penduduk**  
**Dirinci per Desa**  
**Tahun : 2010**

Desa	Lahir	Mati	Datang	Pindah
(1)	(2)	(3)	(4)	(5)
001 KARIMUNJAWA	57	17	8	4
002 KEMUJAN	38	15	7	6
003 PARANG	30	13	6	4
Jumlah	125	45	21	14

Sumber : Desa



Tabel : III.11.  
**Tingkat Pertumbuhan  
 Penduduk Alami  
 Tahun : 2010**

Desa	Lahir	Mati	Pertumbuhan Alami
(1)	(2)	(3)	(4)
001 KARIMUNJAWA	57	17	40
002 KEMUJAN	38	15	23
003 PARANG	30	13	17
Jumlah	125	45	80

Sumber : Desa

Tabel : III.12.

**Tingkat Kelahiran Kasar dan Kematian Kasar****Tahun : 2010**

Desa	Penduduk	Tingkat Kelahiran Kasar	Tingkat Kematian Kasar
(1)	(2)	(3)	(4)
001 KARIMUNJAWA	4,446	13	4
002 KEMUJAN	2,750	14	5
003 PARANG	1,598	19	8
Jumlah	8,794	14	9

Sumber : Desa

Tabel : III.13.  
**Penduduk Menurut Agama Yang Dianut**  
**Tahun : 2010**

Desa	Islam	Katholik	Protestan	Hindu	Budha
(1)	(2)	(3)	(4)	(5)	(6)
001 KARIMUNJAWA	4,404	15	27	-	-
002 KEMUJAN	2,732	-	18	-	-
003 PARANG	1,598	-	-	-	-
Jumlah	8,734	15	45	-	-

Sumber : Desa

Tabel : III.14.

**Penduduk usia 7 - 15 Tahun**  
**Yang masih Sekolah dan Yang Sudah Bekerja**  
**Tahun : 2010**

Desa	Penduduk 7-15 Tahun	Penduduk 7 - 15 Tahun	
		Sekolah	Bekerja
(1)	(2)	(3)	(4)
001 KARIMUNJAWA	980	880	100
002 KEMUJAN	650	580	70
003 PARANG	300	240	60
Jumlah	1,930	1,700	230

Sumber : Desa

Tabel : III.15.

**Banyaknya Penduduk yang Berkerja Sebagai TKI  
(ke luar negeri)**

**Tahun : 2010**

Desa	TKI		
	Lk	Pr	Jumlah
(1)	(2)	(3)	(4)
001 KARIMUNJAWA	2	4	6
002 KEMUJAN	13	9	22
003 PARANG	2	1	3
Jumlah	17	14	31

Sumber : Desa

# **BAB IV**

# **SOSIAL**



<https://jeparakab.kps.go.id>

Tabel : IV.1.

**Banyaknya Sekolah, Gedung dan ruang Kelas  
Taman Kanak-kanak  
Tahun : 2010**

DESA	Negeri			Swasta		
	SkIh	Gdng	Ruang Kelas	SkIh	Gdng	Ruang Kelas
(1)	(2)	(3)	(4)	(5)	(6)	(7)
001 KARIMUNJAWA	-	-	-	2	2	3
002 KEMUJAN	-	-	-	4	4	7
003 PARANG	-	-	-	2	2	4
<b>Jumlah</b>	-	-	-	8	8	14

Sumber : Kepala Sekolah

Tabel : IV.2.  
**Banyaknya Sekolah, Murid dan Guru  
 Taman Kanak-kanak Swasta  
 Tahun : 2010**

Desa	Sekolah	Murid	Guru
(1)	(2)	(3)	(4)
001 KARIMUNJAWA	2	82	4
002 KEMUJAN	4	63	5
003 PARANG	2	68	5
Jumlah	8	213	14

Sumber : Kepala Sekolah



Tabel : IV.3.  
**Banyaknya Sekolah, Gedung dan Ruang Kelas**  
**Sekolah Dasar Negeri**  
**Tahun : 2010**

Desa	Sekolah	Gedung	Ruang Kelas
(1)	(2)	(3)	(4)
001 KARIMUNJAWA	7	7	41
002 KEMUJAN	4	4	28
003 PARANG	3	3	17
Jumlah	14	14	86

Sumber : Dinas Ranting P&K

Tabel : IV.4.  
**Banyaknya Sekolah, Murid dan Guru**  
**Sekolah Dasar Negeri**  
**Tahun : 2010**

Desa	Sekolah	Murid	Guru
(1)	(2)	(3)	(4)
001 KARIMUNJAWA	7	560	65
002 KEMUJAN	4	361	40
003 PARANG	3	230	31
Jumlah	14	1,151	136

Sumber : Dinas Ranting P&K

Tabel : IV.5.  
**Banyaknya Sekolah, Gedung dan Ruang Kelas**  
**SLTP Negeri**  
**Tahun : 2010**

Desa	Sekolah	Gedung	Ruang Kelas
(1)	(2)	(3)	(4)
001 KARIMUNJAWA	1	1	6
002 KEMUJAN	-	-	-
003 PARANG	1	1	3
Jumlah	2	2	9

Sumber : Kepala Sekolah

Tabel : IV.6.  
**Banyaknya Sekolah, Murid dan Guru**  
**SLTP Negeri**  
**Tahun : 2010**

Desa	Sekolah	Murid	Guru
(1)	(2)	(3)	(4)
001 KARIMUNJAWA	1	214	17
002 KEMUJAN	-	-	-
003 PARANG	1	58	11
Jumlah	2	272	28

Sumber : Kepala Sekolah

Tabel : IV.7.  
**Banyaknya Sekolah, Gedung  
dan Ruang Kelas SLTP Swasta/MTS  
Tahun : 2010**

Desa	Sekolah	Gedung	Ruang Kelas
(1)	(2)	(3)	(4)
001 KARIMUNJAWA	-	-	-
002 KEMUJAN	1	1	3
003 PARANG	-	-	-
Jumlah	1	1	3

Sumber : Kepala Sekolah

Tabel : IV.8.  
**Banyaknya Sekolah, Gedung  
dan Ruang Kelas SLTA Negeri/SMK NEGERI  
Tahun : 2010**

Desa	Sekolah	Gedung	Ruang kelas
(1)	(2)	(3)	(4)
001 KARIMUNJAWA	1	1	7
002 KEMUJAN	-	-	-
003 PARANG	-	-	-
Jumlah	1	1	7

Sumber : SMK

Tabel : IV.9.  
**Banyaknya Sekolah, Murid  
dan Guru SLTA Negeri/SMK NEGERI  
Tahun : 2010**

Desa	Sekolah	Murid	Guru
(1)	(2)	(3)	(4)
001 KARIMUNJAWA	1	169	18
002 KEMUJAN	-	-	-
003 PARANG	-	-	-
Jumlah	1	169	18

Sumber : SMK

Tabel : IV.10.  
**Banyaknya Sekolah dan Gedung**  
**Madrasah Tsanawiyah Negeri dan swasta**  
**Tahun : 2010**

Desa	Negeri		Swasta	
	Sekolah	Gedung	Sekolah	Gedung
(1)	(2)	(3)	(4)	(5)
001 KARIMUNJAWA	-	-	-	-
002 KEMUJAN	-	-	1	1
003 PARANG	-	-	-	-
Jumlah	-	-	1	1

Sumber : Kepala Sekolah



Tabel : IV.11.  
**Banyaknya Sekolah, Murid  
 Madrasah Tsanawiyah Swasta  
 Tahun 2010**

Desa	Sekolah	Murid	Guru
(1)	(2)	(3)	(4)
001 KARIMUNJAWA	-	-	-
002 KEMUJAN	1	175	20
003 PARANG	-	-	-
Jumlah	1	175	20

Sumber : Kepala Sekolah

Tabel : IV.12.  
**Banyaknya Sekolah dan Gedung  
 Madrasah Aliyah Negeri dan swasta  
 Tahun : 2010**

Desa	Negeri		Swasta	
	Sekolah	Gedung	Sekolah	Gedung
(1)	(2)	(3)	(4)	(5)
001 KARIMUNJAWA	-	-	-	-
002 KEMUJAN	-	-	1	1
003 PARANG	-	-	-	-
Jumlah	-	-	1	1

Sumber : Kepala Sekolah

Tabel : IV.13.  
**Banyaknya Sekolah, Murid dan Guru**  
**Madrasah Aliyah Swasta**  
**Tahun : 2010**

Desa	Sekolah	Murid	Guru
(1)	(2)	(3)	(4)
001 KARIMUNJAWA	-	-	-
002 KEMUJAN	1	84	13
003 PARANG	-	-	-
Jumlah	1	100	19

Sumber : Kepala Sekolah

Tabel : IV.14.  
**Banyaknya Tempat Ibadah**  
**Tahun : 2010**

Desa	Masjid	Surau/ Musholla	Gereja Kristen	Gereja Katolik
(1)	(2)	(3)	(4)	(5)
001 KARIMUNJAWA	6	14	1	-
002 KEMUJAN	6	12	1	-
003 PARANG	2	9	-	-
Jumlah	14	35	2	-

Sumber : Statistik

Tabel : IV.15.

**Banyaknya Penduduk yang Menunaikan Ibadah Haji  
Tahun : 2010**

Desa	Laki-laki	Perempuan	Jumlah
(1)	(2)	(3)	(4)
001 KARIMUNJAWA	3	3	6
002 KEMUJAN	2	3	5
003 PARANG	-	-	-
Jumlah	5	6	11

Sumber : KWA

Tabel : IV.16.  
**Banyaknya Nikah, Talak, Cerai, dan Rujuk**  
**Tahun : 2010**

Desa	Nikah	Talak	Cerai	Rujuk
(1)	(2)	(3)	(4)	(5)
001 KARIMUNJAWA	45	-	-	-
002 KEMUJAN	26	-	-	-
003 PARANG	7	-	-	-
Jumlah	78	-	-	-

Sumber : KUA

Tabel : IV.17.

**Banyaknya Rumah Penduduk Menurut Jenisnya  
Tahun : 2010**

Desa	Permanen	Semi Permanen	Sederhana
(1)	(2)	(3)	(4)
001 KARIMUNJAWA	496	128	544
002 KEMUJAN	262	162	417
003 PARANG	183	42	225
Jumlah	941	332	1,186

Sumber : Desa

Tabel : IV.18.  
**Banyaknya Sarana Kesehatan**  
**Tahun : 2010**

Desa	Rumah Sakit	Puskes mas/ Pustu	Poliklinik/ Polindes	Balai Pengobatan Swasta
(1)	(2)	(3)	(4)	(5)
001 KARIMUNJAWA	-	1	-	-
002 KEMUJAN	-	1	-	-
003 PARANG	-	1	-	-
Jumlah	-	3	-	-

Sumber : Puskesmas



Tabel : IV.18.

## Lanjutan

Desa	BKIA	Dokter Praktek yang Tinggal	Bidan Praktek yang Tinggal	Paramedis
(1)	(6)	(7)	(8)	(9)
001 KARIMUNJAWA	1	1	2	6
002 KEMUJAN	-	-	1	1
003 PARANG	-	-	1	-
Jumlah	1	1	4	7

Sumber : Puskesmas

Tabel : IV.18.

**Lanjutan**

Desa	Dukun Bayi	Dukun Sunat	Tabib	Apotik
(1)	(10)	(11)	(12)	(13)
001 KARIMUNJAWA	5	-	5	-
002 KEMUJAN	6	-	3	-
003 PARANG	5	-	3	-
Jumlah	16	-	11	-

Sumber : Puskesmas

Tabel : IV.19.

**Banyaknya Pasien yang Mengunjungi Puskesmas**

**Tahun: 2010**

Jenis Kunjungan	Puskesmas Karimunjawa
(1)	(2)
01. Rawat Jalan Umum	16,695
02. Rawat Jalan Gigi	236
03. K.I.A	2,870
04. Akseptor KB	1,356
05. Lainnya	312
Jumlah	21,469

Sumber : Puskesmas

Tabel : IV.20.

**Banyaknya Tempat Pelayanan KB Non Medis dan  
Kelompok Penimbang**

**Tahun : 2010**

Desa	PPKBD	PKB	Kelompok Penimbang
(1)	(2)	(3)	(4)
001 KARIMUNJAWA	2	1	10
002 KEMUJAN	1	1	6
003 PARANG	1	1	2
Jumlah	4	3	18

Sumber : Puskesmas

Tabel : IV.21.

**Banyaknya Pasangan Usia Subur (PUS) dan PUS  
yang Menjadi Peserta KB Aktif**

**Tahun : 2010**

Desa	PUS	KB Aktif	Sisa PUS
(1)	(2)	(3)	(4)
001 KARIMUNJAWA	1,015	921	94
002 KEMUJAN	730	659	71
003 PARANG	394	211	183
Jumlah	2,139	1,791	348

Sumber : Puskesmas

Tabel : IV.22.

**Banyaknya Peserta KB Aktif  
Menurut Alat Kontrasepsi Yang Dipakai  
Tahun : 2010**

Desa	IUD	MOP	MOW	Implant
(1)	(2)	(3)	(4)	(5)
001 KARIMUNJAWA	26	7	8	189
002 KEMUJAN	13	-	10	226
003 PARANG	2	-	-	32
Jumlah	41	7	18	447

Sumber : Puskesmas

Tabel : IV.22.

**Lanjutan**

Desa	Suntik	Pil	Kondom	Lainnya
(1)	(6)	(7)	(8)	(9)
001 KARIMUNJAWA	588	98	9	-
002 KEMUJAN	401	96	4	-
003 PARANG	115	64	-	-
Jumlah	1,104	258	13	-

Sumber : Puskesmas

Tabel : IV.23.

**Banyaknya Rumah Tangga  
Dirinci Menurut Status Kesejahteraan  
Tahun : 2010**

Desa	Pra Sejahtera	Sejahtera I	Sejahtera II
(1)	(2)	(3)	(4)
001 KARIMUNJAWA	518	357	285
002 KEMUJAN	364	241	192
003 PARANG	218	164	59
Jumlah	1,100	762	536

Sumber : PLKB



Tabel : IV.23.

**Lanjutan**

Desa	Sejahtera III	Sejahtera Plus	Jumlah
(1)	(5)	(6)	(7)
001 KARIMUNJAWA	194	67	1,421
002 KEMUJAN	97	6	900
003 PARANG	26	3	470
Jumlah	317	76	2,791

Sumber : PLKB

Tabel : IV.24.

**Banyaknya Gugus Depan &**

**Anggota Pramuka**

**Tahun : 2010**

Desa	Gugus Depan	Jumlah Pramuka
(1)	(2)	(3)
001 KARIMUNJAWA	9	915
002 KEMUJAN	6	638
003 PARANG	4	269
Jumlah	19	1,822

Sumber : Dinas Ranting P&K

Tabel : IV.25.

**Banyaknya Sumber Didik Pramuka**

**Tahun : 2010**

Desa	Majelis Pembimbing	Andalan	Pembina
(1)	(4)	(5)	(6)
001 KARIMUNJAWA	5	8	40
002 KEMUJAN	1	1	25
003 PARANG	1	1	17
Jumlah	7	10	82

Sumber : Dinas Ranting P&K

Tabel : IV.26.  
**Banyaknya Anak Didik Pramuka**  
**Tahun : 2010**

Desa	Pendega	Penegak	Penggala- lang	Siaga
(1)	(2)	(3)	(4)	(5)
001 KARIMUNJAWA	-	94	181	636
002 KEMUJAN	-	96	164	379
003 PARANG	-	-	57	210
Jumlah	-	190	402	1,225

Sumber : Dinas Ranting P&K

Tabel : IV.27.  
**Banyaknya Kelompok/Kegiatan Sosial**  
**Tahun : 2010**

Desa	Kadarkum	KPD	Karang Taruna
(1)	(2)	(3)	(4)
001 KARIMUNJAWA	-	-	1
002 KEMUJAN	-	-	1
003 PARANG	-	-	1
Jumlah	-	-	3

Sumber : Desa

Tabel : IV.28.

**Banyaknya Lapangan Olahraga Dirinci per Jenis Olahraga  
Tahun 2010**

Desa	Sepak Bola	Bola Volley	Bulu Tangkis	Tenis Meja	Tenis Lapa- ngan	Basket
(1)	(2)	(3)	(4)	(5)	(6)	(7)
001 KARIMUNJAWA	2	11	1	4	2	1
002 KEMUJAN	3	5	1	1	-	-
003 PARANG	2	2	-	1	-	-
Jumlah	7	18	2	6	2	1

Sumber : Desa

Tabel : IV.29.

**Banyaknya Perkumpulan Olahraga Dirinci per Jenis Kegiatan  
Tahun 2010**

Desa	Sepak Bola	Bola Volley	Bulu Tangkis	Tenis Meja	Beladiri	Tenis Lap.
(1)	(2)	(3)	(4)	(5)	(6)	(7)
001 KARIMUNJAWA	4	10	2	1	-	1
002 KEMUJAN	4	5	1	-	-	-
003 PARANG	2	2	-	-	-	-
<b>Jumlah</b>	<b>10</b>	<b>17</b>	<b>3</b>	<b>1</b>	<b>-</b>	<b>1</b>

Sumber : Desa

Tabel : IV.30.

**Banyaknya Organisasi/ Kelompok Kesehatan  
Tahun 2010**

Desa	Keto- prak	Orkes Keron- cong	Orkes Melayu	Terbang Samproh	Tari Jawa
(1)	(2)	(3)	(4)	(5)	(6)
001 KARIMUNJAWA	-	-	1	2	-
002 KEMUJAN	-	-	-	1	-
003 PARANG	-	-	-	1	-
<b>Jumlah</b>	-	-	1	4	-

Sumber : Desa



Tabel : IV.30.

**Lanjutan**

Desa	Karawitan	Luduruk	Reog	Lainnya
(1)	(7)	(8)	(9)	(10)
001 KARIMUNJAWA	-	-	2	-
002 KEMUJAN	-	-	1	-
003 PARANG	-	-	-	-
Jumlah	-	-	3	-

Sumber : Desa

# BAB V

## KOMUNIKASI DAN TRANSPORTASI



Tabel : V.1.  
**Banyaknya Sarana Komunikasi dan Transportasi**  
**Tahun : 2010**

Desa	Mini Bus	Truk	Angku- des	Mobil Dinas/ Pribadi
(1)	(2)	(3)	(4)	(5)
001 KARIMUNJAWA	2	2	-	28
002 KEMUJAN	-	-	-	19
003 PARANG	-	-	-	8
Jumlah	2	2	-	55

Sumber : Desa

Tabel : V.1.

## Lanjutan

Desa	Sepeda Motor	Sepeda	Becak	Dokar
(1)	(6)	(7)	(8)	(9)
001 KARIMUNJAWA	237	237	24	-
002 KEMUJAN	139	215	-	-
003 PARANG	92	127	-	-
Jumlah	468	579	24	-

Sumber : Desa

Tabel : V.1.



## Lanjutan

Desa	Gero- bak	Telepon Umum	Telepon Pribadi	Wartel	Warnet
(1)	(10)	(11)	(12)	(13)	(14)
001 KARIMUNJAWA	15	1	150	-	-
002 KEMUJAN	10	-	-	-	-
003 PARANG	12	-	-	-	-
Jumlah	37	1	150	-	-

Sumber : Desa

# BAB VI

## PERTANIAN, PERDAGANGAN DAN INDUSTRI



Tabel : VI.1.  
**Luas Tanam Padi dan Palawija (Ha)**  
**Tahun :2010**

Desa	Tahun 2009	Tahun 2010	Perubahan (%)
(1)	(2)	(3)	(4)
01. Padi Sawah	15	18	20.00
02. Padi Gogo	-	-	-
03. Jagung	12	3	-75.00
04. Ubi Kayu	16	14	-12.50
05. Kacang Tanah	-	-	-
06. Ubi Jalar	2	1	-50.00
07. Kedelai	-	-	-
08. Kacang Hijau	-	-	-
Jumlah	45	36	-20.00

Sumber : Desa

Tabel : VI.2.  
**Luas Panen dan Produksi**  
**Padi dan Palawija**  
**Tahun : 2010**

Desa	Luas Panen (Ha)	Produksi (Ton)
(1)	(2)	(3)
01. Padi Sawah	9	7
02. Padi Gogo	-	-
03. Jagung	-	-
04. Ubi Kayu	6	8
05. Kacang Tanah	-	-
06. Ubi Jalar	-	-
07. Kedelai	-	-
08. Kacang Hijau	-	-
Jumlah	15	15

Sumber : Desa



Tabel : VI.3.  
**Luas Tanam Sayuran (Ha)**  
**Tahun : 2010**

Desa	Tahun 2009	Tahun 2010	Perubahan (%)
(1)	(2)	(3)	(4)
01. Kacang Panjang	-	-	-
02. Lombok	-	-	-
03. Tomat	-	-	-
04. Terong	-	-	-
05. Labu Siam	-	-	-
06. Kangkung	2	-	-100.00
07. Ketimun	-	-	-
08. Bayam	-	-	-
09. Jengkol	5	17	240.00
10. Petai	-	-	-
11. Mlinjo	-	-	-
Jumlah	7	17	142.86

Sumber : Desa

Tabel : VI.4.  
**Luas Panen dan Produksi Sayuran**  
**Tahun : 2010**

Desa	Luas Panen (Ha)	Produksi (Kw)
(1)	(2)	(3)
01. Kacang Panjang	-	-
02. Lombok	-	-
03. Tomat	-	-
04. Terong	-	-
05. Labu Siam	-	-
06. Kangkung	-	-
07. Ketimun	-	-
08. Bayam	-	-
09. Jengkol	5	17
10. Petai	-	-
11. Mlinjo	-	-
Jumlah	5	17

Sumber : Desa

Tabel : VI.5.  
**Luas Panen dan Produksi Buah-buahan**  
**Tahun : 2010**

Desa	Luas Panen (pohon/rumpun)	Produksi (Kw)
(1)	(2)	(3)
01. Mangga	100	60
02. Rambutan	-	-
03. Jeruk Siam	-	-
04. Jeruk Besar	-	-
05. Jeruk Valensia	-	-
06. Durian	-	-
07. Jambu Biji	85	7
08. Jambu Air	92	15
09. Jambu Bol	-	-
10. Sawo	-	-
11. Pepaya	150	15
12. Pisang (rumpun)	250	42
13. Nangka	-	-
14. Belimbing	-	-
15. Kedondong	-	-
16. Nanas (rumpun)	-	-
17. Semangka	-	-
18. Sirsak	-	-
19. Sukun	50	10
20. Manggis	-	-
Jumlah	727	149

Sumber : Desa

Tabel : VI.6.  
**Banyaknya Ternak Besar**  
**Tahun : 2010**

Desa	Sapi Perah	Sapi Biasa	Kerbau	Kuda
(1)	(2)	(3)	(4)	(5)
001 KARIMUNJAWA	-	268	-	-
002 KEMOJAN	-	252	-	-
003 PARANG	-	240	-	-
Jumlah	-	760	-	-

Sumber : Desa

Tabel : VI.7.  
**Banyaknya Ternak Kecil**  
**Tahun : 2010**

Desa	Kambing	Domba	Babi
(1)	(2)	(3)	(4)
001 KARIMUNJAWA	385	-	-
002 KEMOJAN	417	-	-
003 PARANG	271	-	-
Jumlah	1,073	-	-

Sumber : Desa

Tabel : VI.8.  
**Banyaknya Unggas**  
**Tahun : 2010**

Desa	Ayam Kampung	Ayam Ras	Itik	Itik Manila
(1)	(2)	(3)	(4)	(5)
001 KARIMUNJAWA	3,285	-	350	-
002 KEMOJAN	4,150	-	287	-
003 PARANG	3,156	-	185	-
Jumlah	10,591	-	822	-

Sumber : Desa

Tabel : VI.9.  
**Banyaknya Alat Pengendali Jasad Pengganggu  
 Tanaman dan Mesin Pengolahan Padi  
 Tahun : 2010**

Desa	Spara- yer	Dus- ter	Empos- an	Pengg- ling Padi Kecil	Peron- tok Padi
(1)	(2)	(3)	(4)	(5)	(6)
001 KARIMUNJAWA	7	-	-	-	-
002 KEMOJAN	9	-	-	-	-
003 PARANG	3	-	-	-	-
Jumlah	19	-	-	-	-

Sumber : Desa

Tabel : VI.10.  
**Banyaknya Pasar Dengan  
 Bangunan Permanen dan Tidak Permanen  
 Tahun : 2010**

Desa	Pasar Bangunan Permanen	Pasar Bangunan Tidak Permanen
(1)	(2)	(3)
001 KARIMUNJAWA	1	-
002 KEMOJAN	-	-
003 PARANG	-	-
Jumlah	1	-

Sumber : Desa



Tabel : VI.11.  
**Banyaknya Toko, Kios, Warung  
 Rumah Makan dan Warung Makan  
 Tahun : 2010**

Desa	Toko/ Kios	Warung	Restoran/ Rumah Makan	Warung Makan
(1)	(2)	(3)	(4)	(5)
001 KARIMUNJAWA	25	30	-	7
002 KEMOJAN	7	19	-	4
003 PARANG	-	7	-	2
Jumlah	32	56	-	13

Sumber : Desa

Tabel : VI.12.  
**Banyaknya Bengkel, dan Usaha Jasa Lainnya**  
**Tahun : 2010**

Desa	Bengkel			Photo Copy
	Kendaraan Bermotor	Alat Elektronik	Las	
(1)	(2)	(3)	(4)	(5)
001 KARIMUNJAWA	3	1	2	2
002 KEMOJAN	2	-	1	1
003 PARANG	-	-	-	-
Jumlah	5	1	3	3

Sumber : Desa

Tabel : VI.12.

## Lanjutan

Desa	Tempat Pangkas Rambut	Salon Kecantikan	Persewaan Alat Pesta	Biro Wisata
(1)	(6)	(7)	(8)	(9)
001 KARIMUNJAWA	-	1	2	-
002 KEMOJAN	-	-	1	-
003 PARANG	-	-	1	-
Jumlah	-	1	4	-

Sumber : Desa

Tabel : VI.13.

**Banyaknya Industri Besar, Sedang, Kecil dan Rumahtangga  
Tahun : 2010**

Desa	Industri Besar	Industri Sedang	Industri Kecil	Industri Rumahtangga
(1)	(2)	(3)	(4)	(5)
001 KARIMUNJAWA	-	-	15	32
002 KEMOJAN	-	-	10	20
003 PARANG	-	-	5	24
Jumlah	-	-	30	76

Sumber : Desa

Tabel : VI.14.  
**Banyaknya Industri Kecil/Kerajinan  
 Rumah tangga menurut Jenisnya  
 Tahun : 2010**

Desa	Industri Kecil Makanan	Kerajinan		
		Dari Kulit	Dari Kayu	Anyaman
(1)	(2)	(3)	(4)	(5)
001 KARIMUNJAWA	10	-	6	2
002 KEMOJAN	4	-	3	-
003 PARANG	2	-	2	-
Jumlah	16	-	11	2

Sumber : Desa

Tabel : VI.15.  
**Banyak Rumahtangga Pelanggan  
 PLN dan Non PLN  
 Tahun : 2010**

Desa	PLN	Non PLN
(1)	(2)	(3)
001 KARIMUNJAWA	-	950
002 KEMOJAN	-	506
003 PARANG	-	414
Jumlah	-	1,870

Sumber : Desa

## **BAB VII**

# **HOTEL, PARIWISATA, KEUANGAN DAN HARGA**



Tabel : VII.1.  
**Banyaknya Hotel dan Penginapan**  
**Tahun : 2010**

Desa	Hotel	Penginapan (Hotel/motel /losmen/wisma)
(1)	(2)	(3)
001 KARIMUNJAWA	7	28
002 KEMOJAN	-	1
003 PARANG	-	-
Jumlah	7	29

Sumber : Pariwisata



Tabel : VII.2.  
**Banyaknya Bank Umum dan  
 Bank Perkreditan Rakyat (BPR, Bank Pasar)  
 Tahun : 2010**

Desa	Bank Umum	Bank Perkreditan Rakyat
(1)	(2)	(3)
001 KARIMUNJAWA	1	2
002 KEMOJAN	-	-
003 PARANG	-	-
Jumlah	1	2

Sumber : Desa

Tabel : VII.3.  
**Banyaknya Koperasi**  
**Tahun : 2010**

Desa	Koperasi Unit Desa	Koperasi Industri Kecil dan Kerajian Rakyat (Kopinkra)	Koperasi Simpan Pinjam	Koperasi Non KUD Lainnya
(1)	(2)	(3)	(4)	(5)
001 KARIMUNJAWA	1	-	2	1
002 KEMOJAN	-	-	-	-
003 PARANG	-	-	-	-
<b>Jumlah</b>	<b>1</b>	<b>-</b>	<b>2</b>	<b>1</b>

Sumber : Desa