

STATISTIK DAERAH

Kecamatan Air Napal

2013



Badan Pusat Statistik
Kabupaten Bengkulu Utara

STATISTIK DAERAH KECAMATAN Air Napal 2013



*Badan Pusat Statistik
Kabupaten Bengkulu Utara*

STATISTIK DAERAH KECAMATAN Air Napal 2013

ISSN :

No. Publikasi : 170105.1306

Katalog BPS : 1101002.170151

Ukuran Buku : 17,6 x 25 cm

Jumlah Halaman : 8

Naskah :

KSK Kecamatan Air Napal

Gambar Kulit :

Seksi Integrasi Pengolahan dan Diseminasi Statistik

Diterbitkan oleh :

BPS Kabupaten Bengkulu Utara

Boleh dikutip dengan menyebut sumbernya

<http://bengkulikutarakab.bps.go.id>



Kata Pengantar

Publikasi Statistik Daerah Kecamatan Air Napal 2013 diterbitkan oleh Badan Pusat Statistik Kabupaten Bengkulu Utara, memuat ulasan sederhana dari berbagai data dan informasi statistik terpilih seputar Kecamatan Air Napal untuk membantu pembaca guna memahami perkembangan sosial ekonomi dan potensi sumber daya di Kecamatan Air Napal

Publikasi Statistik Daerah Kecamatan Air Napal ini diterbitkan untuk melengkapi publikasi statistik yang sudah terbit secara rutin setiap tahun Berbeda dengan publikasi yang sudah ada publikasi ini lebih menekankan pada segi analisis

Materi yang disajikan dalam Statistik Daerah Kecamatan Air Napal 2013 ini memuat berbagai data di Kecamatan Air Napal dan diharapkan dapat menjadi bahan rujukan/kajian dalam perencanaan dan evaluasi kegiatan pembangunan

Kritik dan saran konstruktif berbagai pihak kami harapkan untuk penyempurnaan penerbitan mendatang Semoga publikasi ini mampu memenuhi tuntutan kebutuhan data statistik baik oleh instansi/dinas pemerintah, swasta, kalangan akademisi maupun masyarakat luas

Kepala Badan Pusat Statistik
Kabupaten Bengkulu Utara

Ir Sriwiyana Teguh Ananto MSi
NIP 19690218 199401 1 001

Statistik Daerah Kecamatan Air Napal 2012



DAFTAR ISI

1. Geografi dan Iklim	1
2. Penduduk	2
3. Pendidikan	3
4. Kesehatan	4
5. Pertanian	5

<http://bengkuluutarakab.bps.go.id>

Sebagian Wilayah berbatasan langsung dengan Samudera Indonesia

Luas Wilayah Kecamatan Air Napal mencapai 123,32 KM² dan ada empat desa berbatasan langsung dengan Samudera Indonesia.

Kecamatan Air Napal merupakan termasuk kedalam wilayah Kabupaten Bengkulu Utara. Sebagian desa yang terdapat di Kecamatan Air Napal berbatasan langsung dengan Samudera Indonesia.

Dengan luas wilayah 123,32 KM², Kecamatan Air Napal terbagi dalam 17 Desa definitif, dimana Desa Pasar Tebat merupakan Ibu Kota Kecamatan. Keadaan topografinya berbukit-bukit dan banyak lereng, sebagian berada di pesisir pantai dengan ketinggian wilayah berkisar 0-1000 meter di atas permukaan laut.

***** Tahukah Anda**

Kecamatan Air Napal merupakan pecahan dari kecamatan Kerkap, merupakan bagian dari wilayah Kabupaten Bengkulu Utara. Transpotasi untuk menuju ke kecamatan melalui kendaraan roda empat.

Peta Kecamatan Air Napal



Statistik Geografi Kecamatan Air Napal

Uraian	Satuan	2012
Luas	Km2	123,32
Luas Desa		
- Tepi Laut	Km2	8,50
- Pasar Bembah	Km2	7,50
- Pasar Kerkap	Km2	9,00
- Air Napal	Km2	3,00
- Talang Jarang	Km2	2,50
- Talang Kering	Km2	3,00
- Selubuk	Km2	6,50
- Pasar Tebat	Km2	2,25
- Lubuk Tanjung	Km2	3,00
- Pasar Palik	Km2	9,00
- Tebing Kandang	Km2	5,00
- Dusun Pukur	Km2	6,00
- Lubuk Sematung	Km2	8,00
- Ketapi	Km2	5,96
- Sawang Lebar mudik	Km2	6,00
- Lubuk Gading	Km2	32,00
- Sawang lebar Ilir	Km2	5,40

2

PENDUDUK

Kepadatan penduduk tertinggi berada di Desa Pasar Tebat

Pada Tahun 2012, jumlah penduduk mencapai 11.833 Jiwa. Kepadatan penduduk tertinggi berada di Desa Pasar Tebat, yaitu 288,44 jiwa per KM²

Indikator Kependudukan Kecamatan Air Napal

Uraian	2011	2012
Jumlah penduduk (jiwa)		11.833
Kepadatan penduduk (jiwa/KM ²)		95,95
Sex Ratio (LP) (%)		101,07

Jumlah Penduduk Kecamatan Air Napal per Desa Tahun 2012 (Jiwa)

KECAMATAN Sub District	Laki-laki Male	Perempuan Female	Jumlah Total
1	2	3	4
- Tepi Laut	299	307	606
- Pasar Bembah	390	375	765
- Pasar Kerkap	623	663	1.286
- Air Napal	325	308	633
- Talang Jarang	228	226	454
- Talang Kering	230	233	453
- Selubuk	480	456	936
- Pasar Tebat	336	313	649
- Lubuk Tanjung	358	373	731
- Pasar Palik	392	390	782
- Tebing Kandang	345	333	678
- Dusun Pukur	366	352	718
- Lubuk Sematung	262	275	537
- Ketapi	62	52	114
- Sawang Lebar mudik	563	573	1.136
- Lubuk Gading	256	242	498
- Sawang lebar Ilir	433	424	857
Kec. Air Napal	5.948	5.885	11.833

Pada Tahun 2012, penduduk Kecamatan Air Napal tercatat sebanyak 11.833 jiwa dengan sex ratio sebesar 101,07. Ini menunjukkan bahwa penduduk laki-laki lebih banyak dibandingkan dengan penduduk perempuan.

Persebaran penduduk dari 17 desa yang ada, terbilang tidak merata. Dengan luas wilayah sedang dan juga merupakan ibu kota kecamatan, Desa Pasr Tebat menjadi Desa terpadat di Kecamatan Air Napal, yaitu 288,44 jiwa per KM² pada Tahun 2012.

Jumlah penduduk Kecamatan Air Napal sebanyak 11.833 jiwa, menunjukkan bahwa dibandingkan dengan kecamatan-kecamatan lain di Kabupaten Bengkulu Utara, penduduk Kecamatan Air Napal hanya sebesar persen dari total jumlah penduduk Kabupaten Bengkulu Utara.

*** *Tahukah Anda*

Rata-rata jumlah Anggota Rumah Tangga di Kecamatan Air Napal pada Tahun 2012 sebesar 4,26

PENDIDIKAN

Jumlah Sekolah di Kecamatan Air Napal Masih Sedikit

Pada Tahun 2011, Hanya ada Tiga Sekolah Lanjutan Tingkat pertama, satu Sekolah Menengah Umum Swasta dan satu Sekolah Menengah Kejuruan

3

Tabukah Anda

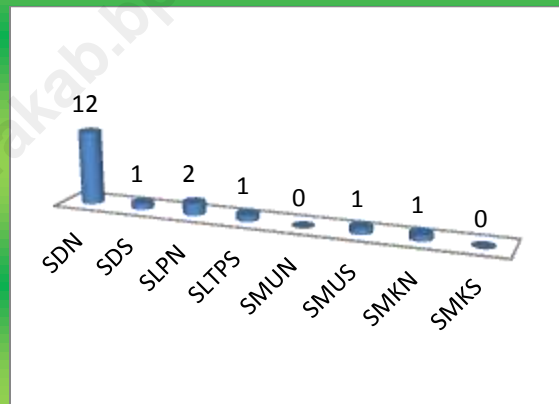
Jarak dari Kecamatan ke Talang Jarang lebih kurang 3 KM, artinya bila dari kecamatan untuk menuju SMK, harus menempuh jarak yang tidak jauh dan memerlukan waktu lama.

Pendidikan merupakan salah satu aspek penting dalam kehidupan yang akan menentukan kualitas hidup seseorang. Peningkatan sektor pendidikan sangat dipengaruhi oleh sarana dan prasarana pendidikan. Sarana yang memadai sangat diperlukan untuk meningkatkan kualitas belajar mengajar.

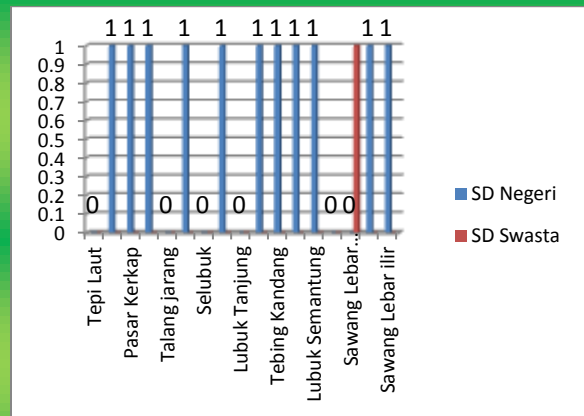
Pada Tahun 2012, jumlah sekolah di Kecamatan Air Napal berjumlah 12 Sekolah Dasar, 3 Sekolah Lanjutan Tingkat Pertama. 1 Sekolah menengah Umum swasta dan 1 Sekolah Menengah Kajúruan. Sekolah Dasar tidak berada disetiap desa di Kecamatan Air Napal. Sekolah Menengah Lanjutan Tingkat Pertama berada di Desa Talang Jarang dan Lubuk Tanjung, sedangkan sekolah menengah Umum swasta di Desa Kerkap dan Sekolah Menengah Kejúruan berada di Desa Selubuk.

Jumlah Sekolah pada Tahun 2012, ada penamahan 2 sekolah yaitu Sekolah Lanjutan Tingkat Pertama di desa Lubuk Tanjung dan Sekolah Menengah kejúruan (SMK Prikanan) di desa Selubuk

Jumlah Sekolah di Kecamatan Air Napal Tahun 2012



Jumlah Sekolah Dasar Per Desa di Kecamatan Air Napal, Tahun 2012



4

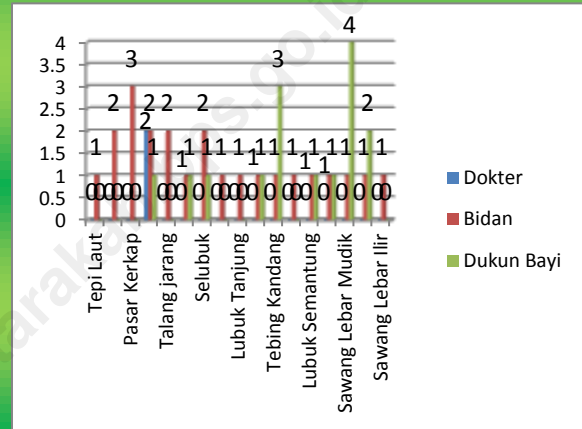
KESEHATAN

Tenaga Kesehatan di dominasi oleh Dukun

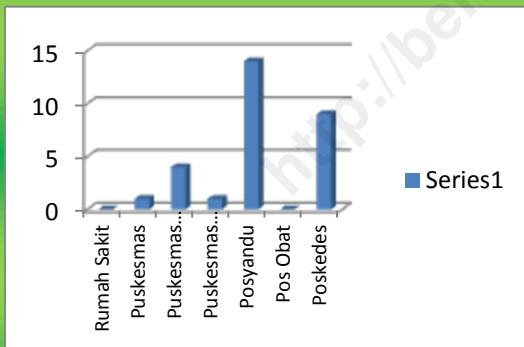
Tenaga kesehatan yang terbanyak adalah Bidan yang ada di setiap desa di Kecamatan Air Napal.

Kesehatan masyarakat sangatlah penting karena merupakan suatu hal yang sangat dibutuhkan karena agar bisa melaksanakan kegiatan sehari-hari. Dengan demikian pemerintah daerah harus memperhatikan pemerataan tenaga kesehatan agar pelayanan terhadap masyarakat bisa berjalan dengan sesuai yang diharapkan masyarakat. Maka itu pemerataan tenaga kesehatan di suatu kecamatan sangatlah penting agar bisa melayani masyarakat dengan baik.

Jumlah Tenaga Kesehatan Per Desa di Kecamatan Air Napal Tahun 2012



Jumlah Sarana Kesehatan di Kecamatan Air Napal Tahun 2012



**Tahukah Anda

Di Kecamatan Air Napal, pada tahun 2012, Akseptor baru sebanyak 791 Akseptor, sedangkan Akseptor aktif sebanyak 2.209 Akseptor. Keluarga Berencana paling banyak menggunakan alat kontrasepsi suntik. Setiap tahun apsektor baru selalu meningkat, karena kesadaran mayarakat untuk ber KB semakin membaik.

Kesehatan merupakan salah satu indikator kesejahteraan rakyat. Tingkat kesehatan masyarakat akan sangat menentukan kualitas kehidupan seseorang. Semakin baik tingkat kesehatan masyarakat, akan semakin baik pula pembangunan.

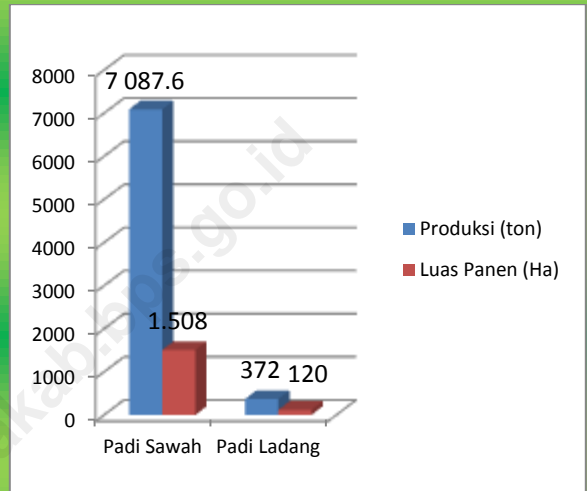
Untuk meningkatkan kesehatan masyarakat, diperlukan sarana dan prasarana yang memadai di bidang kesehatan. Di Kecamatan Air Napal, terdapat 1 Puskesmas, 4 Puskesmas pembantu, 1 puskesmas keliling, 9 poskesdes dan 14 Posyandu. Untuk tenaga kesehatan, di Kecamatan Air Napal terdapat 2 orang dokter, 15 orang dukun dan 23 orang bidan

Jagung merupakan tanaman palawija dengan produksi tinggi

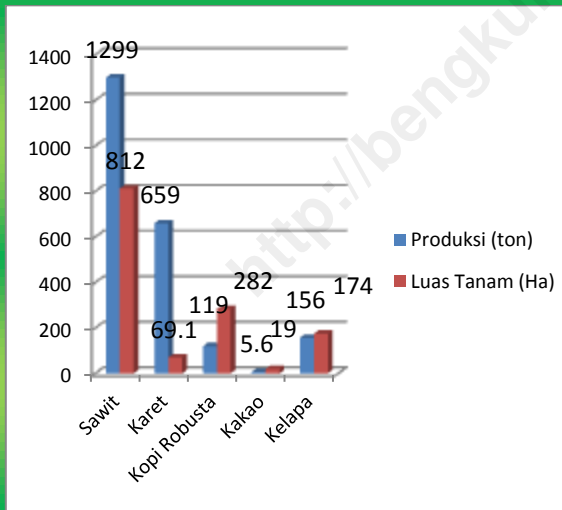
Produksi tanaman Jagung tertinggi kedua setelah padi adalah produksi jagung, yaitu sebesar 2.285,8 Ton pada Tahun 2012

Produksi tanaman pangan adalah dari tanaman padi. Pada Tahun 2012, di Kecamatan Air Napal produksi tanaman padi sawah sebesar 7.087,60 Ton dengan luas tanam 1.508 Ha, sedangkan padi ladang sebesar 372 Ton dengan luas tanam 120 Ha. Tanaman padi sangat diminati masyarakat dikecamatan Air Napal karena untuk mengelolah sawah sangat sulit karena kebanyakan lahan sawah tadah hujan. Di kecamatan Air Napal hanya beberapa desa yang hasil produksinya sangat bagus. Kontribusi padi terbesar dihasilkan desa Talang Jarang.

Produksi dan luas lahan padi sawah dan padi ladang di Kecamatan Air Napal Tahun 2012



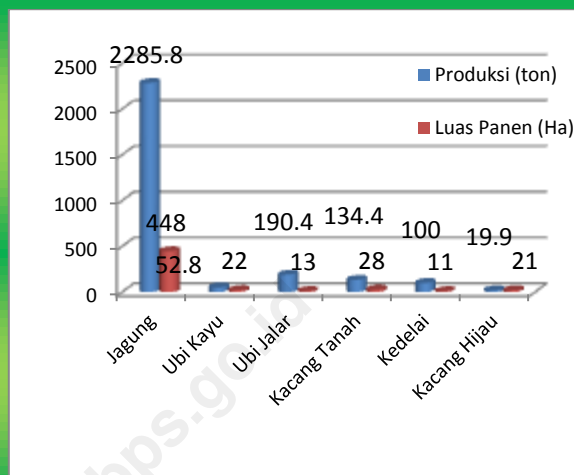
Luas dan Produksi tanaman perkebunan di Kecamatan Air Napal Tahun 2012



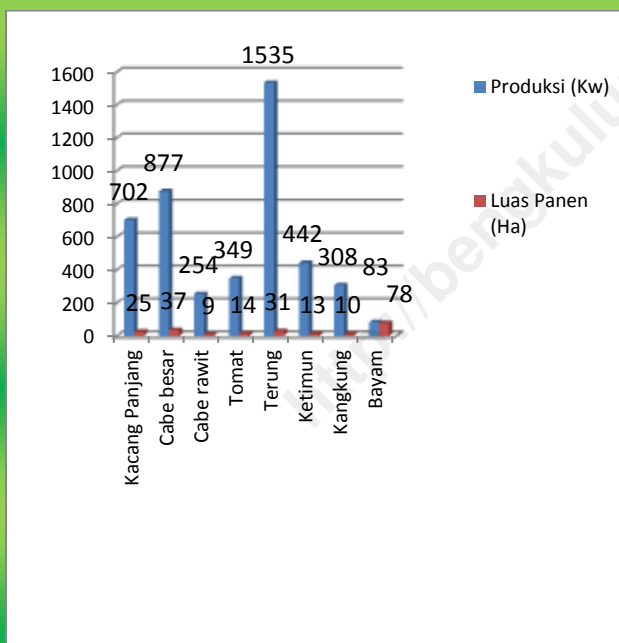
Pertanian perkebunan karet dan sawit merupakan penghasilan utama masyarakat kecamatan Air Napal. Pada tahun 2012, Sawit merupakan produksi terbesar yaitu, 1.299 ton dengan luas tanam 812 Ha sedangkan karet sebesar 659 ton dengan luas tanam 69,1 ha, dengan demikian pertanian perkebunan sangat cocok di kecamatan Air Napal karena sesuai dengan struktur tanah.

Pada sektor palawija di kecamatan Air Napal produksi jagung merupakan komoditi terbesar yaitu 2.285,8 ton dengan luas panen 448 Ha. Sedangkan Ubi Jalar merupakan komoditi kedua terbesar 190,4 ton dengan luas panen sebesar 13 Ha. Tanaman palawija kontribusinya sangat kecil karena masyarakat kebanyakan lahan untuk tanaman perkebunan.

Produksi dan Luas Panen Palawija di Kecamatan Air Napal Tahun 2012

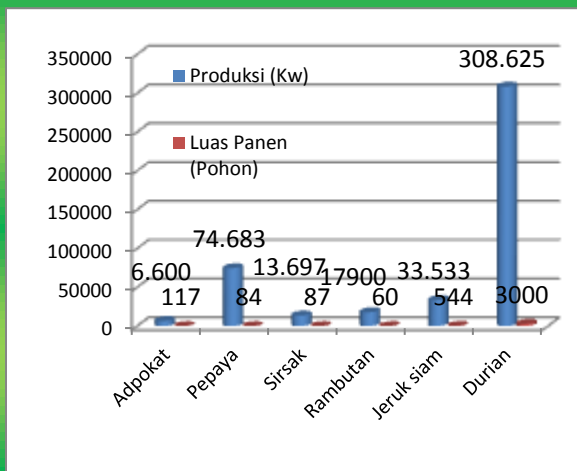


Produksi, Luas Panen dan Luas Tanam Sayur-sayuran di Kecamatan Air Napal Tahun 2012



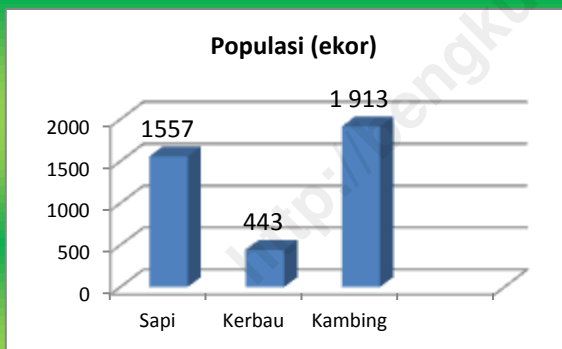
Selain padi dan palawija di kecamatan Air Napal pada sektor sayur-sayuran produksi terung yang paling dominan produksinya yaitu sebesar 1.535 kwintal dengan luas panen 31 ha, sedangkan komoditi Cabe Besar merupakan terbesar kedua yaitu 877 kwintal dengan luas panen 25 ha. Tanaman sayur-sayuran dikecamatan Air Napal banyak kendala dengan hama dengan itu masyarakat tidak terlalu berminat untuk menanam palawija.

Produksi dan Luas Tanaman Buah-buahan di Kecamatan Air Napal Tahun 2012



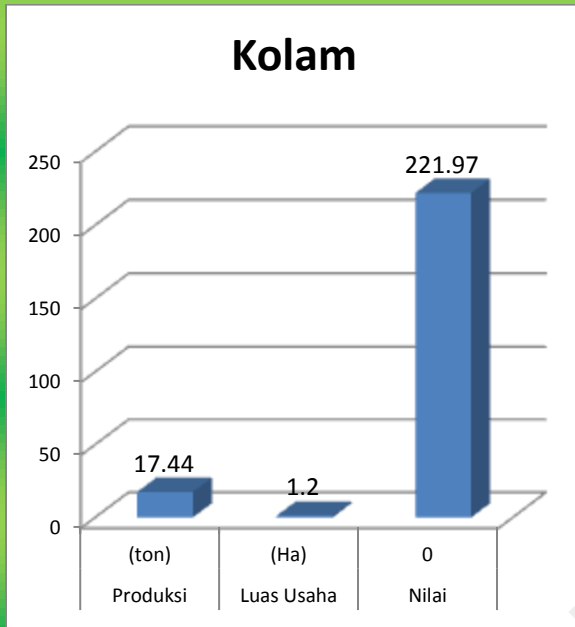
Produksi pada tanaman buah-buahan di kecamatan Air Napal dari tanaman durian merupakan produksi terbesar yaitu 308.625 kwintal dengan luas panen 3000 Ha, sedangkan rambutan terbesar kedua yaitu 179.000 kwintal dengan luas panen 60 Ha. Di kecamatan Air Napal untuk tanaman buah-buahan tidak begitu cocok karena selain hama struktur tanah yang berbukit.

Populasi ternak menurut jenisnya di Kecamatan Air Napal Tahun 2012



Sedangkan populasi ternak yang paling banyak dominan di kecamatan Air Napal yaitu kambing sebanyak 1.913 ekor, sedangkan sapi merupakan populasi kedua sebesar 1.557 ekor. Dengan demikian populasi ternak dikecamatan Air Napal sangat kecil maka itu masyarakat sangat mengharapkan bantuan pemerintah baik sosialisasi masalah ternak dan apabila ada bantuan ternak sangat diharapkan. Selain pada sektor pertanian sektor ternak sangat mungkin untuk dikembangkan sebagai meningkatkan kehidupan masyarakat.

Luas Usaha, Produksi dan Nilai Perikanan di Kecamatan Air Napal Tahun 2012



*****Tahukah Anda**

Pada sektor pertanian perikanan perikanan kolam dengan produksi sebesar 17,44 ton dengan nilai Rp221.097.000,-. Pada sektor pertanian perikanan laut maupun darat perlu pemerintah daerah memberikan sosialisasi maupun bantuan kepada masyarakat karena kecamatan Air Napal sangat potensial untuk dikelola karena kendala biaya dan pengetahuan dibidang pertanian perikanan, Masyarakat masih menggunakan cara yang sangat beresiko untuk perikanan laut.