

KECAMATAN

# PANGGUNGREJO DALAM ANGKA

*Panggungrejo Subdistrict in Figures*

# 2021



**BADAN PUSAT STATISTIK  
KABUPATEN BLITAR**  
*BPS - Statistics of Blitar Regency*

KECAMATAN

# PANGGUNGREJO DALAM ANGKA

*Panggungrejo Subdistrict in Figures*

# 2021



**Kecamatan Panggungrejo Dalam Angka 2021**

***Panggungrejo SubDistrict In Figures 2021***

ISSN : 2598-0459

Nomor Publikasi / *Publication Number*: 35050.2107

Katalog/*Catalog*: 1102001.3505030

Ukuran Buku / *Book Size*: 14.8 Cm x 21 Cm

Jumlah Halaman / *Total Pages*: xxviii +164 halaman/pages

Naskah / *Manuscript*:

Kabupaten Blitar

BPS- Statistics of Blitar Regency

Penyunting/*Editor*

Kabupaten Blitar

BPS- Statistics of Blitar Regency

Gambar Kover oleh / *Cover Designed by*:

BPS Kabupaten Blitar

BPS- Statistics of Blitar Regency

Ilustrasi Kover / *Cover Illustration*

Pantai Serang

Diterbitkan Oleh / *Published by*:

©BPS Kabupaten Blitar/©BPS- Statistics of Blitar Regency

Dicetak Oleh / *Printed by* : CV. Azka Putra Pratama

**Dilarang mengumumkan, mendistribusikan, mengomunikasikan, dan/atau  
menggandakan sebagian atau seluruh isi buku ini untuk tujuan komersial tanpa izin  
tertulis dari Badan Pusat Statistik**

*Prohibited to announce, distribute, communicate, and/or copy part or all of this boofor  
commercial purpose without permission from BPS-Statistics Indonesia*

**TIM PENYUSUN**

***Drafting Team***

**Penanggung Jawab Umum**

*General Responsible*

: Ir. Deni Martono

**Koordinator Teknis**

*Technic Coordinator*

: Kandung Joko Nugroho, S.ST

**Penyusun Naskah**

*Author Manuscript*

: Harnanik, SE

**Tata Letak**

*Layouter*

: Harnanik, SE

**Pengolah Data**

*Data Processing*

: Harnanik, SE

**Desain Sampul**

*Cover Design*

: Kandung Joko Nugroho, S.ST

**Penyunting**

*Editor*

: Ir. Deni Martono

Kandung Joko Nugroho, S.ST



**PETA WILAYAH KECAMATAN PANGGUNGREJO**  
*Maps Area of Panggungrejo Sub-District*



Sumber : BPS Kab.Blitar

Source : BPS – Blitar Regency



**KEPALA BPS KABUPATEN BLITAR**  
*CHIEF OF STATISTIC OF BLITAR REGENCY*



**Ir. DENI MARTONO**







## KATA PENGANTAR

Kecamatan Panggungrejo Dalam Angka 2021 merupakan publikasi tahunan yang diterbitkan oleh BPS Kabupaten Blitar yang menyajikan informasi berbagai aspek sosial, ekonomi dan pembangunan yang ada di wilayah Kecamatan Panggungrejo. Penerbitan publikasi Kecamatan Panggungrejo Dalam Angka 2021 adalah tugas pokok Badan Pusat Statistik Kabupaten Blitar.

Publikasi ini menyajikan data primer yang dikumpulkan oleh BPS Kabupaten Blitar dan data sekunder dari instansi pemerintah dan institusi swasta di Kabupaten Blitar yang dapat digunakan untuk mengetahui pencapaian keberhasilan pembangunan yang dilaksanakan oleh pemerintah, swasta dan masyarakat.

Publikasi ini dapat terwujud berkat kerja sama dan bantuan dari berbagai pihak baik instansi pemerintah maupun swasta. Kepada semua pihak yang telah memberikan bantuan disampaikan penghargaan dan terima kasih yang sebesar-besarnya.

Walaupun publikasi ini telah disiapkan sebaik-baiknya, namun disadari masih ada kekurangan dan kesalahan yang terjadi. Untuk perbaikan publikasi ini, tanggapan dan saran yang bersifat konstruktif dari para pemakai sangat diharapkan.

Blitar, September 2021

Kepala BPS Kabupaten Blitar

**Ir. Deni Martono**



## **PREFACE**

*Panggungrejo Sub-District in 2021 is kind of annual publication provides information social sectors, economy and development in Pangungrejo Sub-ditric. The issue of publication of the book Pangungrejo Subdistrict in 2021 is main task of BPS Blitar Regency.*

*This publication provides the primary data collected by BPS Blitar Regency and the secondary data were taken and submit from government agencies and private sector institutions in order to determine the achievements of the success development implemented by the government, private and public.*

*This publication can happen due to cooperation and assistance from government or private institution. To all Parties, both government institution and private sectors that have given attention and assistance in data collection, we cordially express our great appreciation and gratitude.*

*Although this publication has been well prepared and improved from previous years, but it is possible that data users still find some deficiencies. Therefore, criticism and suggestions for further im provements will be appreciated.*

*Blitar, September 2021  
Chief Statistician  
of Blitar Regency*

**Ir. Deni Martono**

## SEKILAS TENTANG BADAN PUSAT STATISTIK

Badan Pusat Statistik (BPS) adalah lembaga pemerintah non kementerian yang berada di bawah dan bertanggung jawab kepada Presiden. Sesuai dengan UU No.16 Tahun 1997 tentang statistik, BPS adalah lembaga vertikal dan memiliki perwakilan di setiap ibukota Propinsi / Kabupaten / Kota. Sedangkan di setiap kecamatan paling tidak terdapat seorang Koordinator Statistik Kecamatan (KSK) yang bertanggungjawab dalam pengumpulan data statistik di wilayahnya.

Menurut Undang Undang No. 16 Tahun 1997 tentang statistik, statistik dibedakan menjadi 3 jenis :

### 1. Statistik dasar

Adalah statistik yang pemanfaatannya ditujukan untuk keperluan yang lebih luas, baik bagi pemerintah maupun masyarakat, yang memiliki lintas sektoral, berskala nasional, makro dan yang penyelenggaraannya menjadi tanggung jawab BPS.

### 2. Statistik sektoral

Adalah statistik yang pemanfaatannya ditujukan untuk memenuhi kebutuhan instansi tertentu dalam rangka penyelenggaraan tugas-tugas pemerintah dan pembangunan yang merupakan tugas pokok instansi yang bersangkutan.

### 3. Statistik Khusus

Adalah statistik yang pemanfaatannya ditujukan untuk memenuhi kebutuhan spesifik dunia usaha, pendidikan, sosial budaya dan kepentingan lain dalam kehidupan masyarakat, yang penyelenggaraannya

## AT A GLANCE CENTRAL BUREAU OF STATISTICS

*BPS is a government institutions non under ministries and responsible to the President. in accordance with Act No. 16 years 1997 about statistics, BPS is vertical institution and has a representative in each provincial capital/ Regency/Municipal. Whereas in each sub-district there is at least a Statistical Coordinator Subdistrict (KSK) which is responsible for gathering statistical data in there area.*

*According to Law No. 16 of the year 1997 concerning statistics, the statistics are distinguished into three types:*

### 1. Elementary statistics

*Its statistics uses are intended for wider purposes, both for Governments and the public, which has a cross-sectoral, national, macro and the Organization of the responsibility of the BPS*

### 2. Sectoral Statistics

*is statistics that its uses are intended to meet the needs of certain agencies in the framework of the Organization of government tasks and development which is the principal task of the concerned agencies.*

### 3. Special Statistics

*Is a statistic uses intended to meet the specific needs of the business world, education, socio-cultural and other interests in the life of society, the organizing is done by institutions,*

dilakukan oleh lembaga, organisasi, perorangan dan atau unsur masyarakat lainnya.

### **Data BPS**

BPS sebagai badan penyedia informasi statistik untuk keperluan pemerintah, swasta dan masyarakat, BPS berusaha memenuhi kebutuhan data tersebut. Data yang tersedia di BPS meliputi data pertanian, komunikasi, indeks harga konsumen, pengeluaran dan konsumsi, konstruksi, energi, perdagangan luar negeri, pertambangan, keuangan, penduduk, pariwisata, transportasi, pendapatan, indeks harga.

### **Layanan BPS**

BPS menghasilkan keragaman data statistik baik sosial maupun ekonomi, yang dimanfaatkan baik oleh pemerintah, dunia usaha maupun masyarakat umum. Informasi dikemas baik dalam bentuk media cetak seperti buku, maupun media elektronik seperti publikasi elektronik dan internet. Untuk memenuhi kebutuhan statistik yang amat beragam, BPS dapat menyediakan informasi yang disesuaikan dengan pengguna data.

Selain itu, beberapa ragam lainnya yang dapat diberikan, antara lain :

1. Perencanaan survey, sampling maupun perancangan kuesioner
2. Pelatihan komputer dan statistik
3. Konsultasi statistik

### **Kontak BPS**

Produk BPS dapat diperoleh baik di BPS pusat maupun perwakilan BPS di setiap ibukota Propinsi/Kabupaten/kota diseluruh Indonesia.

*organizations, individuals and or elements other community*

### **Data of BPS – Statistics**

*BPS as the provider agencies of statistical information for the purposes of Government, private and public, BPS strives to meet the needs of the data. Data available in the data include agriculture, BPS communications, consumer price index, construction and consumption, spending, energy, foreign trade, population, finance, mining, tourism, transport, income, price index.*

### **BPS Services**

*BPS produce the variation in the data statistics both social and economy, that is used by the government, the business world and the public in general. The information is packaged in the form of print media such as books, or electronic media such as electronic publications and the internet. To meet the needs of a very diverse statistics, BPS can provide information that is tailored to the user's data.*

*In addition, some other variety that can be given, among other things:*

1. *Planning survey, the sampling or questionnaire design*
2. *Computer training and statistics*
3. *Statistical Consulting*

### **Contact of BPS**

*BPS products can be obtained either at the Centre or representative BPS every capital of the Province/Regency/Municipal throughout Indonesia.*

## **KEDUDUKAN, TUGAS, FUNGSI, DAN KEWENANGAN BPS**

Kedudukan, tugas, fungsi dan kewenangan BPS telah ditetapkan dalam Keputusan Presiden RI (Keppres) Nomor 103 Tahun 2001. Dalam menjalankan tugas, fungsi, dan kewenangannya seperti tercantum di bawah ini, BPS juga dibatasi oleh 10 prinsip etika perstatistikan yang tercantum dalam *United Nations Fundamental Principles of Official Statistics*.

### **Kewenangan**

- Penyusunan rencana nasional secara makro di bidangnya;
- Perumusan kebijakan di bidangnya untuk mendukung pembangunan secara makro;
- Penetapan sistem informasi di bidangnya;
- Penetapan dan penyelenggaraan statistik nasional;
- Kewenangan lain sesuai dengan ketentuan peraturan perundang-undangan yang berlaku, yaitu:
  - Perumusan dan pelaksanaan kebijakan tertentu di bidang kegiatan statistik;
  - Penyusun pedoman penyelenggaraan survei statistik sektoral

## **THE POSITION, TASKS, FUNCTIONS, AND AUTHORITIES OF THE BPS- Statistics**

*The position, duties, function and authority of the BPS has been established in the decision of the President of RI (Issued) number 103 in 2001. In carrying out its tasks, its functions, and as noted below, BPS is also restricted by the 10 principles of ethics statistics listed in the United Nations Fundamental Principles of Official Statistics.*

### **Authority**

- *The preparation of the national plan in the macro in their field;*
- *Policy formulation in their field to support development in the macro;*
- *Determination of information systems in their fields;*
- *Assignment and organization of national statistics;*
- *Other authorities in accordance with the provisions of the applicable legislation, namely:*
  - *The formulation and implementation of specific policies in the field of statistical activities;*
  - *Compilers of statistics sectoral survey organization of the guidelines*

## Kegiatan Statistik BPS

Menurut UU Statistik Nomor 16 Tahun 1997 tentang Statistik, kegiatan statistik bertujuan untuk menyediakan data statistik yang lengkap, akurat, dan mutakhir dalam rangka mewujudkan Sistem Statistik Nasional yang andal, efektif, dan efisien guna mendukung pembangunan nasional.

### PENGUMPULAN DATA

Statistik diselenggarakan melalui pengumpulan data yang dilakukan dengan cara :

#### 1. Sensus

Sensus adalah cara pengumpulan data yang dilakukan melalui pencacahan semua unit populasi di seluruh wilayah Republik Indonesia untuk memperoleh karakteristik suatu populasi pada saat tertentu. Sensus dilaksanakan sekurang-kurangnya sekali dalam 10 (sepuluh) tahun oleh BPS yang meliputi :

- a. Sensus Penduduk yang dilaksanakan pada tahun berakhir angka 0 (nol)
- b. Sensus Pertanian yang dilaksanakan pada tahun berakhir angka 3 (tiga)
- c. Sensus Ekonomi yang dilaksanakan pada tahun berakhir angka 6 (enam)

#### 2. Survei

Survei adalah cara pengumpulan data yang dilakukan

## Statistics Activities of BPS

*According to LAW Number 16 years 1997 Statistics about statistics, statistical activities aim to provide statistical data are complete, accurate, and up-to-date in order to realize the national statistical Sistem a reliable, effective, and efficient to support national development.*

### DATA COLLECTION

*The statistics are organized through the collection of data is done by means of:*

#### 1. Census

*The census is the way the data collection carried through all units of enumeration of population in the whole territory of the Republic of Indonesia to acquire the characteristics of a population at a particular moment. The census was carried out at least once in 10 (ten) year by the BPS include:*

- a. *the population census carried out in the years ending in the digit 0 (zero)*
- b. *Agricultural Census conducted in the year ending with the number three (3)*
- c. *Economic Census which was carried out in the years ending in the digit 6 (six)*

#### 2. Survey

*The survey` is a way of data collection conducted through*

melalui pencacahan sampel dari sesuatu populasi untuk memperkirakan karakteristik suatu obyek pada saat tertentu. BPS juga melaksanakan Survei antarsensus yaitu survei yang dilakukan diantara 2 (dua) sensus sejenis.

a. Survei antar sensus tersebut meliputi Survei Penduduk Antar sensus (SUPAS), Survei Pertanian Antarsensus (SUTAS), Survei Ekonomi Antarsensus (SETAS).

b. Berbagai ragam survei sektoral diantaranya adalah Survei Sosial Ekonomi Nasional (SUSENAS), Survei Angkatan Kerja Nasional (SAKERNAS), Survei Biaya Hidup (SBH), Survei Potensi Desa (PODES), Survei Industri, Survei Pertanian, Survei Pendapatan Petani dan Struktur Ongkos Usaha Tani, Survei Koperasi Unit Desa (KUD), Survei Harga Konsumen, dan Survei Harga Produsen.

Sedangkan jenis survei lintas sektoral di antaranya adalah Survei Khusus Tabel Input-Output (SKIO), Survei Khusus Tabungan dan Investasi Rumah tangga (SKTIR), Survei Triwulanan Kegiatan Usaha (STKU), Survei Khusus Pendapatan Regional (SKPR), dan Survei Pembentukan Modal (SKPM) Studi Khusus Studi khusus dilaksanakan guna mempelajari berbagai aspek kegiatan statistik untuk memberi masukan bagi pengumpulan

*counting a sample of something population to estimate the characteristics of an object at a particular moment. BPS also carry out Surveys between census i.e. survey conducted between 2 (two) census of its kind.*

a. *Survey between the Census Survey covering the population Between censuses (SUPAS), surveys of agriculture Between censuses (SUTAS), Economic Survey Between censuses (SETAS).*

b. *Various variety of sectoral survey including the national socio-economic survey (SUSENAS), national labor force survey (SAKERNAS), cost of living survey (SBH), survey potential village (PODES) , survey the industry, agricultural surveys, the survey the income of farmers and the structure of the cost of farming , the survey of village unit cooperatives, consumer price surveys, and producer price survey.*

*While the types of surveys which are cross are Survey Special Input-Output Tables (SKIO), special Survey of household Savings and investments (SKTIR), a quarterly survey of business activity (STKU), Special Regional Income Survey (SKPR), and surveys Capital formation (SKPM) Special Studies Special Studies carried out in order to study the various aspects of statistical activities to give input for the collection of*



data statistik yang baru atau penyempurnaan metode yang sudah ada sebelum di implementasikan secara nasional. Studi khusus juga diselenggarakan untuk memenuhi

*statistical data that is new or already existing methods of refinement before in implementasikan to at the national level. Special studies are also organized to meet the demand for*

<https://blitar.kab.bps.go.id>

**DAFTAR ISI  
CONTENT**

	Halaman <i>Pages</i>
Tim Penyusun / <i>Drafting Team</i> .....	iii
Peta Wilayah / <i>Maps Area</i> .....	v
Foto Kepala Badan Pusat Statistik Kabupaten Blitar/ <i>Photos of Statistic of Blitar Regency</i> .....	vii
Kata Pengantar / <i>Preface</i> .....	ix
Sekilas Tentang BPS / <i>At a glance about BPS-Statistics</i> .....	xi
Kedudukan, Tugas , Fungsi dan Kewenangan BPS / <i>Position, Task, Function, and Authorities of BPS</i> .....	xiii
Kegiatan Statistik BPS / <i>Statistics Activities of BPS</i> .....	xiv
Daftar Isi/ <i>Content</i> .....	xvii
Daftar Tabel/ <i>List of Tables</i> .....	xviii
Daftar Gambar/ <i>List of Figures</i> .....	xxviii
1. Geografis Dan Iklim / <i>Geographic And Climate</i> .....	1
2. Pemerintahan / <i>Government</i> .....	15
3. Penduduk / <i>Population</i> .....	27
4. Sosial Dan Kesejahteraan Rakyat/ <i>Social And People Welfare</i> .....	37
5. Pertanian ,Peternakan Dan Perikanan/ <i>Agriculture, Livestock And Fisheries</i> .....	107
6. Industri Dan Energi/ <i>Industry And Energy</i> .....	127
7. Pariwisata/ <i>Tourism</i> .....	139
8. Transportasi Dan Komunikasi/ <i>Transportation And Communication</i> .....	145
9. Perbankan, Koperasi Dan Harga-Harga/ <i>Banking, Cooperation And Prices</i> ..	153
10. Perdagangan/ <i>Trade</i> .....	159*

9-

**DAFTAR TABEL**  
**LIST OF TABLES**

Halaman  
Pages

<b>1.</b>	<b>GEOGRAFIS DAN IKLIM</b>	
	<b>GEOGRAPHIC AND CLIMATE</b>	
<b>1.1</b>	<b>KEADAAN GEOGRAFI/</b>	
	<b>GEOGRAPHY CONDITION</b>	
1.1.1	Status Pemerintahan Desa/Kelurahan di Kecamatan Panggungrejo, 2020/ <i>Status of Village/Urban Government in Panggungrejo Subdistrict, 2020 ...</i>	8
1.1.2	Jarak Desa Ke Ibukota Kecamatan dan Kabupaten Menurut Desa, 2020/ <i>Distance of Village to Capital Subdistrict and Regency 2020.....</i>	9
1.1.3	Letak Wilayah Menurut Desa Tahun 2018/ <i>Location Area by Village Year 2018.....</i>	10
1.1.4	Letak Geografis dan Topografi Wilayah Menurut Desa, 2018/ <i>Geographic Location and Topography by Village , 2018.....</i>	11
1.1.5	Luas Wilayah Menurut Desa, 2020/ <i>Total Area by Village, 2020.....</i>	12
<b>1.2</b>	<b>KEADAAN IKLIM</b>	
	<b>CLIMATE CONDITION</b>	
1.2.1	Hari Hujan dan Curah Hujan Januari-Desember Kecamatan Panggungrejo 2020 / <i>Rainy Days and Rainfall January- December Panggungrejo subdistrict, 2020.....</i>	13
<b>2.</b>	<b>PEMERINTAH/ GOVERNMENT</b>	
2.1.1	Banyaknya Dusun/Lingkungan,RW, dan RT Menurut Desa, 2020/ <i>Number of Hamlet/Environment, RW,and RT By village, 2020.....</i>	18
2.1.2	Banyaknya Perangkat Desa Menurut Jabatan dan Desa, 2020/ <i>Number of village apparatus by position and villages,2020.....</i>	19
2.1.3	Data Aparatur Kecamatan Panggungrejo Menurut Pendidikan, 2020/ <i>Apparatus Data of Panggungrejo Subdistrict by Education , 2020 .....</i>	22
2.1.4	Desa Dirinci Menurut Klasifikasinya, 2020/ <i>Villages Described According to Their Classification, 2020.....</i>	23
2.1.5	Keberadaan Kelembagaan Desa Dirinci Menurut Desa, 2020/ <i>Existence of Village Institutions Breakdown by Village, 2020 .....</i>	24
2.1.6	Keberadaan Balai Desa, Kantor Desa, Kantor PKK Dan Kantor BPD Dirinci Per Desa, 2020/ <i>The existence of Village Halls, Village Offices, PKK Offices and BPD Offices in Details by Village, 2020 .....</i>	25

2.1.7	Kepemilikan Aset Desa Dirinci Menurut Desa Di Kecamatan Panggungrejo, 2020/ <i>Village Asset Ownership, Detailed by Village in Subdistrict Panggungrejo, 2020</i> .....	26
<b>3.</b>	<b>PENDUDUK/ POPULATION</b>	
3.1.1	Penduduk, Distribusi Persentase Penduduk, Kepadatan Penduduk, Rasio Jenis Kelamin Menurut Desa/Kelurahan di Kecamatan Panggungrejo, 2020/ <i>Population, Population Growth Rate, Percentage Distribution of Population, Population Density, Sex Ratio by Village/Kelurahan in Subdistrict Panggungrejo, 2020</i> .....	32
3.1.2	Jumlah Penduduk Menurut Kelompok Umur dan Jenis Kelamin Di Kecamatan Panggungrejo, 2020/ <i>Population by Age Group and Sex in Panggungrejo Subdistrict, 2020</i> .....	34
3.1.3	Jumlah Penduduk Menurut Desa/Kelurahan dan Jenis Kelamin di Kecamatan Panggungrejo (dalam Ribu Jiwa), 2020/ <i>Population by Village and Sex in Subdistrict Panggungrejo (in Thousand People ), 2020</i> .....	35
<b>4.</b>	<b>SOSIAL DAN KESEJAHTERAAN RAKYAT/ SOCIAL AND PEOPLE WELFARE</b>	
<b>4.1</b>	<b>PENDIDIKAN/ EDUCATION</b>	
4.1.1	Banyaknya Sekolah Ruang Kelas Murid Guru Dan Rasio Guru Terhadap Murid Menurut Jenjang Pendidikan , 2020/2021 / <i>Number of School , Classroom, Student and Teacher and Ratio of Teacher Againts to Student by Education, 2020/2021</i> .....	43
<b>4.1.2</b>	Banyaknya Sekolah, Murid, Guru Dan Rasio Guru Terhadap Murid Menurut Jenjang Pendidikan Dalam Naungan Kemenag, 2020/2021/ <i>Number of School, Student,Teacher and Ratio of Teacher Againts to Student by Education Level Under Under the Auspice of the Ministry of Religious Affairs, 2020/2021</i> .....	45
4.1.3	Sekolah Kelas Guru dan Murid TK, 2016/2017– 2020/2021/ <i>School, Classroom , Teacher and Student of kindergarten, 2016/2017– 2020/2021</i>	47
4.1.4	Sekolah Kelas Guru dan Murid TK Dalam Naungan Kemenag, 2016/2017– 2020/2021/ <i>School, Classroom, Teacher and Student Kindergarten under Auspice of the Ministry of Religious Affairs 2016/2017– 2020/2021</i> .....	49

4.1.5	Banyaknya Sekolah Dasar (SD) Menurut Desa/Kelurahan di Kecamatan Panggungrejo, 2020/ <i>Number of Primary Schools (SD) by Village / Village in the Panggungrejo District, 2020</i> .....	49
4.1.6	Banyaknya Madrasah Ibtidaiyah (MI) Menurut Desa/ Kelurahan di Kecamatan Panggungrejo, 2020 <i>Number of Madrasah Ibtidaiyah (MI) by Village / Village in the Panggungrejo District, 2020</i> .....	50
4.1.7	Banyaknya Sekolah Menengah Pertama (SMP) Menurut Desa/Kelurahan di Kecamatan Panggungrejo, 2020/ <i>Number of Junior High Schools (SMP) by Village / Village in Panggungrejo District, 2020</i> .....	51
4.1.8	Banyaknya Madrasah Tsanawiyah (MTs) Menurut Desa/Kelurahan di Kecamatan Panggungrejo, 2020/ <i>Number of Madrasah Tsanawiyah (MTs) by Village / Village in the Panggungrejo District, 2020</i> .....	52
4.1.9	Banyaknya Sekolah Menengah Atas (SMA) Menurut Desa/Kelurahan di Kecamatan Panggungrejo, 2020/ <i>Number of High Schools (SMA) by Village / Village in the Panggungrejo District, 2020</i> .....	53
4.1.10	Banyaknya Madrasah Aliyah (MA) Menurut Desa/Kelurahan di Kecamatan Panggungrejo, 2020/ <i>Number of Madrasah Aliyah (MA) by Village / Village in the Panggungrejo District, 2020</i> .....	54
4.1.11	Banyaknya Sekolah Menengah Kejuruan (SMK) Menurut Desa/Kelurahan di Kecamatan Panggungrejo, 2020/ <i>Number of Vocational High Schools (SMK) by Village / Village in Panggungrejo District, 2020</i> .....	55
4.1.12	Banyaknya Akademi/Perguruan Tinggi Menurut Desa/Kelurahan di Kecamatan Panggungrejo, 2020/ <i>Number of Academies / Universities by Village / Village in the Panggungrejo District, 2020</i> .....	56
4.1.13	Kemudahan Untuk Mencapai Sarana Pendidikan Terdekat Bagi Desa/Kelurahan yang Tidak ada Sarana Pendidikan Menurut Desa/Kelurahan dan Jenjang Pendidikan di Kecamatan Panggungrejo, 2020/ <i>Ease to Achieve Closest Educational Facilities for Villages / Villages for which there are no Educational Facilities According to Villages / Villages and Levels of Education in Panggungrejo Subdistrict, 2020</i> .....	57
<b>4.2</b>	<b>KESEHATAN/ HEALTH</b>	

4.2.1	Banyaknya Sarana Kesehatan Menurut Desa/Kelurahan dan Jenis Sarana Kesehatan di Kecamatan Panggungrejo, 2020/ <i>Number of Health Facilities by Village / Village and Types of Health Facilities in Panggungrejo District, 2020</i> .....	59
4.2.2	Jumlah Tenaga Kesehatan Menurut Desa,2020/ <i>Number of Medical Personals by Village, 2020</i> .....	61
4.2.3	Jumlah Tenaga Kerja di Bidang Kesehatan, 2016 – 2020/ <i>Number of Labor in Health Sectors, 2016-2020</i> .....	62
4.2.4	Petugas Lapangan Badan KB dan KS, 2020/ <i>Field Officer of KB and KS,2020</i> .....	63
4.2.5	PUS dan Peserta KB Dirinci Per Desa, Tahun 2020/ <i>PUS and KB Members Per Villages, Year 2020</i> .....	65
4.2.6	Jumlah Peserta KB Aktif Menurut Metode Kontrasepsi Dirinci Per Desa, 2020/ <i>Number of Active Family Planning Participants According to Contraception Method Specified Per Village, 2020</i> .....	66
4.2.7	Kelahiran dan Kematian Bayi Dirinci Menurut Desa/Kelurahan Tahun 2020/ <i>Birth and Death of Infant Specified by Village/Urbanvillage Year 2020</i> .....	68
4.2.8	Bayi dengan Kelainan Bawaan Sejak Lahir Menurut Tempat Pelayanan Persalinan di Kecamatan Panggungrejo 2020/ <i>Babies with Congenital Disabilities from Birth According to the Delivery Service Place in Panggungrejo District 2020</i> .....	69
4.2.9	Banyaknya Persalinan Menurut Penolong Persalinan Dirici Per Desa, 2020/ <i>Number of Childbirth by Childbirthhelper Specified Per Village, 2020</i> .....	70
4.2.10	Banyaknya Persalinan Menurut Tempat Persalinan Dirici Per Desa, 2020/ <i>Number of Childbirth by Place of Childbirth Detailed by Village, 2020</i> .....	71
4.2.11	Jenis Kelamin Bayi Yang Lahir Dirinci Per Desa, 2020/ <i>Gender of Babies Born Detailed by Village, 2020</i> .....	72
4.2.12	Sarana Air Bersih Pemerintah dan Swadaya Menurut Desa, 2020/ <i>Government and Self-Help Clean Water Facilities According to Villages, 2020</i> .....	73
4.2.13	Jumlah Desa/Kelurahan Yang Masuk UPKG, Kelompok Timbang, Jumlah Balita dan Pengunjung BKIA, 2017 – 2020/ <i>Number of Villages/Kelurahan</i>	

	Halaman Pages
<i>Enrolled in UPKG, Weighing Group, Number of Toddlers and BKIA Visitors, 2017 – 2020</i> .....	74
4.2.14 Jumlah Pasien Umum dan BPJS Yang Berkunjung ke Puskesmas Pada Setiap Bulan, 2020/ <i>Number Of Public Patients And BPJS Who Visit To Public Health Centre On Every Month, 2020</i> .....	75
4.2.15 Prosentase KB Baru Terhadap Target, 2016 –2020/ <i>Percentage of New Family Planning Against to Target, 2016 – 2020</i> .....	76
4.2.16 Pencapaian Peserta KB Baru (PB) Dirinci Menurut Desa, 2020/ <i>Achievement of New KB Participants Specified by Village, 2020</i> .....	77
4.2.17 Jumlah Kelompok Dan Anggota Kegiatan Pembinaan Keluarga Dirinci Menurut Desa, 2020/ <i>Total Group and Members of Coaching Family Activities Specified by Village, 2020</i> .....	78
4.2.18 Keluarga dan Pasangan Usia Subur (PUS) Hasil Pendataan DPPKBP3A, 2020/ <i>Family and Fertile Age Couples (PUS) Results of DPPKBP3A Data Collection, 2020</i> .....	79
4.2.19 Jumlah Bukan Peserta KB Dirinci Per Desa, 2020/ <i>Number of Family Planning Non-Participants, Detailed by Village, 2020</i> .....	80
4.2.20 Jumlah Pasangan Usia Subur Dari Jenis Keikutan Peserta KB Dirinci Per Desa, 2020/ <i>Number of Fertile Age Pairs by Type of Participation of Family Planning Participants, Detailed by Village, 2020</i> .....	81
4.2.21 Jumlah Wanita Usia Subur (WUS) Dirinci Per Desa, 2020/ <i>Number of Women of Fertile Age (WUS), in Detail by Village, 2020</i> .....	82
4.2.22 Kemudahan Mencapai Sarana Kesehatan Terdekat Bagi Desa/Kelurahan yang Tidak ada Sarana Kesehatan Menurut Desa/Kelurahan dan Jenis Sarana Kesehatan di Kecamatan Panggungrejo, 2020/ <i>Ease of Reaching the Closest Health Facilities for Villages / Villages with No Health Facilities According to Villages / Villages and Types of Health Facilities in Panggungrejo Subdistrict, 2020</i> .....	83
4.2.23 Banyaknya Warga Penderita Gizi Buruk Menurut Desa/Kelurahan di Kecamatan Panggungrejo, 2017, 2018 dan 2019/ <i>Number of People with Malnutrition According to the Village / Kelurahan in Panggungrejo Subdistrict, 2017, 2018 and 2019</i> .....	85
4.2.24 Banyaknya Desa/Kelurahan Menurut Penggunaan Fasilitas Tempat Buang Air Besar Sebagian Besar Keluarga di Kecamatan Panggungrejo 2018, 2019 dan 2020/ <i>Number of Villages / Villages According to the Use of</i>	

	<i>Defecation Facilities for Most Families in Panggungrejo Subdistrict 2018, 2019 and 2020</i> .....	86
<b>4.3</b>	<b>AGAMA</b>	
	<b>RELIGION</b>	
4.3.1	Banyaknya Nikah, Talak, Cerai Dan Rujuk Dirinci Menurut Desa, Tahun 2020/ <i>Number of Marriages, Divorce, Divorced and Cf specified by Village, Year 2020</i> .....	87
4.3.2	Angka Pernikahan Dirinci Per Bulan Per Desa, 2020/ <i>Detailed Marriage Rates by Month by Village, 2020</i> .....	88
4.3.3	Jumlah Pondok Pesantren dan Santri Menurut Jenis Kelamin di Kecamatan Panggungrejo 2016-2020/ <i>Total of Islamic Boarding School and Santri by Sex and Subdistrict, 2016-2020</i> .....	91
4.3.4	Persentase Banyaknya Pemeluk Agama dan jumlah Tempat Ibadah, Menurut Agama,2020/ <i>Percentage of Followers of Religion and number Places of Worship, According to Religion, 2020</i> .....	92
4.3.5	Kegiatan Keagamaan Menurut Jenis Dirinci Per Desa, 2020/ <i>Religious Activities by Type, Detailed by Village, 2020</i> .....	93
4.3.6	Jumlah Jamaah Haji Yang Diberangkatkan Ke Tanah Suci Di Kecamatan Panggungrejo Tahun 2016-2020 / <i>Number of Hajj Pilgrims Sent to the Holy Land in Panggungrejo District 2016-2020</i> .....	95
<b>4.4</b>	<b>SOSIAL DAN LAINNYA/</b>	
	<b>SOCIAL AND OTHERS</b>	
4.4.1	Angka Kriminalitas Dirinci Per Jenis Perkara Per Desa, 2020/ <i>Criminal Figures in Details by Case Type Per Village, 2020</i> .....	96
4.4.2	Banyaknya Kejadian Bencana Alam Menurut Desa/Kelurahan dan Jenis Bencana Alam di Kecamatan Panggungrejo, 2019/ <i>Number of Natural Disasters by Village / Village and Types of Natural Disasters in Panggungrejo District, 2019</i> .....	97
4.4.3	Banyaknya Korban Jiwa Akibat Bencana Alam Menurut Desa/Kelurahan dan Jenis Bencana Alam di Kecamatan Panggungrejo, 2019/ <i>Number of Soul Victims Due to Natural Disasters by Village / Kelurahan and Types of Natural Disasters in Panggungrejo District, 2019</i> .....	100



4.4.4	Keberadaan Fasilitas/Upaya Antisipasi/Mitigasi Bencana Alam Menurut Desa/Kelurahan di Kecamatan Panggungrejo, 2020/ <i>Existence of Facilities / Anticipation / Mitigation Measures of Natural Disasters by Village / Village in Panggungrejo Subdistrict, 2020</i> .....	103
4.4.5	Banyaknya Desa/Kelurahan yang Memiliki Kelompok Kegiatan Olahraga Menurut Jenis Olahraga dan Ketersediaan Fasilitas/Lapangan Olahraga di Kecamatan Panggungrejo, 2020/ <i>Number of Villages / Villages having Sports Activity Groups by Type of Sport and Availability of Sports Facilities / Fields in Panggungrejo Subdistrict, 2020</i> .....	105
<b>5.</b>	<b>PERTANIAN, PETERNAKAN DAN PERIKANAN/ AGRICULTURE, LIVESTOCK AND FISHERIES</b> .....	
<b>5.1</b>	<b>PENGGUNAAN LAHAN</b>	
	<b>LAND USE</b>	
5.1.1	Lahan Sawah Yang Dipanen Menurut Jenis Pengairan/Irigasinya, 2020/ <i>Rice Field Harvested by Type Of Irrigation, 2020</i> .....	112
5.1.2	Lahan Bukan Sawah Menurut Penggunaannya, 2020 / <i>Non Rice Fields by Its Usage, 2020</i> .....	113
5.1.3	Luas Lahan Sawah Dan Lahan Bukan Sawah Menurut Desa, 2020/ <i>Rice Field and Non-Paddy Land Area by Village, 2020</i> .....	114
5.1.4	Luas Tanah Berdasarkan Kepemilikannya Dirinci Menurut Desa, 2020/ <i>Land Area Based on Ownership, Detailed by Village, 2020</i> .....	115
<b>5.2</b>	<b>TANAMAN BAHAN MAKANAN</b>	
	<b>FOOD CROPS</b>	
5.2.1	Luas Tanam Luas Panen Tanaman Bahan Pangan Kecamatan Panggungrejo, 2020/ <i>New Plantation Area , Harvested Plants of Food stuffs in Panggungrejo Subdistrict, 2020</i> .....	117
5.2.2	Produksi Buah-buahan Menurut Jenis Tanaman Di Kecamatan Panggungrejo, 2019 dan 2020/ <i>Plant fruits that Produce and Production in Panggungrejo Subdistrict, 2019 and 2020</i> .....	118
5.2.3	Luas Panen dan Produksi Tanaman Sayuran Menurut Jenis Tanaman di Kecamatan Panggungrejo, 2020/ <i>Harvest Area Of Vegetable Plant And Production Of Vegetables By Kind Of Plant In Panggungrejo Subdistrict, 2020</i> .....	120
5.2.4	Produksi Perkebunan Menurut Jenis Tanaman Di Kecamatan Panggungrejo, 2019 dan 2020/ <i>Production of Estate by Type of Crops in Panggungrejo Subdistrict, 2019 and 2020</i> .....	121

5.2.5	Sasaran Kelas Kelompok Tani/ Nelayan Pelaksana Insus Menurut Kecamatan, 2020/ <i>Targets of Farmers Group/ Fishermen Executor of the Insus by Sub District, 2020</i> .....	122
<b>5.3</b>	<b>PETERNAKAN</b>	
	<b>ANIMAL HUSBANDRY</b>	
5.3.1	Populasi Ternak Unggas dan Aneka Ternak Menurut Desa Di Kecamatan Panggungrejo, 2020/ <i>Livestock Poultry Population and Livestock Variety of Panggungrejo Subdistrict, 2020</i> .....	123
5.3.2	Produksi Telor Menurut Jenis Unggas, 2020/ <i>Egg Production by Type of Poultry, 2020</i> .....	125
<b>5.4</b>	<b>PERIKANAN/</b>	
	<b>FISHERIES</b>	
5.4.1	Budidaya Perikanan di Kecamatan Panggungrejo, 2016 –2020/ <i>Fishery Cultivation in Panggungrejo Subdistrict, 2016-2020</i> .....	126
<b>6.</b>	<b>INDUSTRI DAN ENERGI</b>	
	<b>INDUSTRY AND ENERGY</b>	
6.1.1	Banyaknya Industri Kecil dan Mikro Menurut Jenis Bahan Baku Kecil & Makro, 2016-2020/ <i>Number of Small and Micro Industries by Type of Small &amp; Macro Raw Materials, 2016-2020</i> .....	132
6.2.1	Banyaknya Keluarga Menurut Desa/Kelurahan dan Jenis Pengguna Listrik di Kecamatan Panggungrejo, 2020/ <i>Number of Families by Village / Kelurahan and Types of Electricity Users in Panggungrejo District, 2020</i> ....	133
6.2.2	Banyaknya Desa/Kelurahan Menurut Keberadaan Penerangan Jalan Utama Desa/Kelurahan di Kecamatan Panggungrejo, 2018, 2019 dan 2020/ <i>Number of Villages / Village According to the Existence of Village / Kelurahan Main Street Lighting in Panggungrejo District, 2018, 2019 dan 2020</i> .....	134
6.3.1	Banyaknya Desa/Kelurahan Menurut Jenis Bahan Bakar untuk Memasak yang Digunakan Oleh Sebagian Besar Keluarga di Kecamatan Panggungrejo 2018, 2019 dan 2020/ <i>Number of Villages / Village by Type</i>	

	<i>of Fuel for Cooking Used by Most Families in Panggunrejo District 2018, 2019 dan 2020</i> .....	135
6.4.1	Banyaknya Desa/Kelurahan Menurut Sumber Air Minum Sebagian Besar Keluarga di Kecamatan Panggunrejo 2018, 2019 dan 2020/ <i>Number of Villages / Villages According to Source of Drinking Water Most of the Families in Panggunrejo District 2018, 2019 and 2020</i> .....	136
6.4.2	Banyaknya Embung Desa Menurut Desa/Kelurahan di Kecamatan Panggunrejo 2018, 2019 dan 2020/ <i>Number of Village Embungs by Village / Village in Panggunrejo Subdistrict, 2018, 2019 and 2020</i> .....	137
<b>7.</b>	<b>PARIWISATA/ TOURISM</b>	
7.1.1	Perusahaan Akomodasi Hotel dan Tempat Hiburan Wisata PerDesa, 2020/ <i>Company's hotel accommodation and Place of Entertainment Tourism Per Village, 2020</i> .....	142
7.1.2	Nama dan Alamat Hotel / Penginapan, 2020/ <i>Name and Address of Hotel/Lodging, 2020</i> .....	143
7.1.3	Daftar Nama dan Alamat Potensi Objek Wisata Di Kecamatan Panggunrejo, 2020/ <i>List of Names and Addresses of Potential Tourism Objects in the District of Panggunrejo, 2020</i> .....	144
<b>8.</b>	<b>TRANSPORTASI DAN KOMUNIKASI/ TRANSPORTATION/ COMMUNICATION</b>	
8.1.1	Sarana Transportasi Antar Desa/Kelurahan Menurut Desa/Kelurahan di Kecamatan Panggunrejo, 2020/ <i>Inter-Village / Village Transportation Facilities According to Village / Village in Panggunrejo District, 2020</i> .....	149
8.1.2	Kondisi Jalan Darat Antar Desa/Kelurahan Menurut Desa/Kelurahan di Kecamatan Panggunrejo, 2020/ <i>Condition of Inter-Village / Village Land Roads According to the Village / Kelurahan in Panggunrejo District, 2020</i> .....	150
8.2.1	Jumlah Menara dan Operator Layanan Komunikasi Telepon Seluler Serta Kondisi Sinyal Telepon Seluler Menurut Desa/Kelurahan di Kecamatan Panggunrejo, 2020/ <i>Number of Towers and Cellular Telephone Communication Service Operators and Cellular Signal Conditions by Village / Village in Panggunrejo District, 2020</i> .....	151
8.2.2	Keberadaan Kantor Pos/Pos Pembantu/Rumah Pos dan Perusahaan/Agen Jasa Ekspedisi Swasta Menurut Desa/Kelurahan di Kecamatan	

	<i>Panggungrejo, 2020/ Existence of Post Offices / Auxiliary Posts / Post Houses and Companies / Private Expedition Agencies by Village / Village in Panggungrejo District, 2020.....</i>	152
<b>9.</b>	<b>PERBANKAN, KOPERASI DAN HARGA-HARGA/ BANKING, COOPERATION AND PRICES</b>	
9.1	Banyaknya Koperasi Yang Masih Aktif Menurut Desa/Kelurahan Dan Jenis Koperasi Di Kecamatan Panggungrejo, 2020/ <i>Number Of Cooperatives Still Active By Village / Kelurahan And Types Of Cooperatives In Panggungrejo Di strict, 2020.....</i>	156
9.2	Banyaknya Sarana Lembaga Keuangan Yang Beroperasi Menurut Desa/Kelurahan dan Jenisnya di Kecamatan Panggungrejo, 2020/ <i>Number of Financial Institution Facilities Operating by Village / Village and its Types in Panggungrejo District, 2020 .....</i>	157
9.3	Wajib Pajak Terdaftar di Kecamatan Panggungrejo sd Desember 2020/ <i>Registered Taxpayer in Sub-district until December 2020 .....</i>	158
<b>10.</b>	<b>PERDAGANGAN/ TRADE</b>	
10.1	Banyaknya Sarana dan Prasarana Ekonomi Menurut Desa/Kelurahan dan Jenisnya di Kecamatan Panggungrejo, 2020/ <i>Number of Economic Facilities and Infrastructure by Village / Village and its Types in Panggungrejo District, 2020.....</i>	162

**DAFTAR GAMBAR**  
**LIST OF FIGURES**

		Halaman Pages
1.1	Rata-Rata Per Stasiun Pengamatan Hari Hujan Januari–Desember, 2020/ <i>Average per Station Observation Rainy Days and Rainfall January – December, 2020</i> .....	5
1.2	Persentase Luas Wilayah Terhadap Luas Kecamatan Per Desa (persen), 2020/ <i>Percentage of Area Towards Broad Subdistrict Per Village(persen) 2020</i> .....	6
1.3	Jarak Desa Ke Ibukota Kecamatan Menurut Desa/Kelurahan (km), 2020/ <i>Distance of Village to Capital Subdistrict by Village(km),2020</i> .....	7
3.1	Penduduk Menurut Jenis Kelamin dan desa/kelurahan (ribu jiwa), 2020/ <i>Population by Gender and villages, 2020 (thousand people)</i> .....	31
4.1	Banyaknya Fasilitas Pendidikan di Kecamatan Panggungrejo,2020/ <i>Number of Educational Facilities in Panggungrejo Subdistrict,2020</i> .....	41
4.2	Banyaknya Fasilitas Kesehatan di Kecamatan Panggungrejo,2020/ <i>Number of Medical Facilities in Panggungrejo Subdistrict,2020</i> .....	42
5.1	Populasi Ternak menurut jenis ternak, 2020 (ribu ekor)/ <i>Livestock Population by type of livestock, 2020 (housand tails)</i> .....	111
6.1	Banyaknya Keluarga Menurut Desa/Kelurahan dan Jenis Pengguna Listrik di Kecamatan Panggungrejo, 2020/ <i>Number of Families by Village / Kelurahan and Types of Electricity Users in Panggungrejo District, 2020</i> ...	130
8.1	Jumlah Menara dan Operator Layanan Komunikasi Telepon Seluler Serta Kondisi Sinyal Telepon Seluler Menurut Desa/Kelurahan di Kecamatan Panggungrejo, 2020/ <i>Number of Towers and Cellular Telephone Communication Service Operators and Cellular Signal Conditions by Village / Village in Panggungrejo District, 2020</i> .....	148

**BAB**

*Chapter*

**01**

# GEOGRAFI DAN IKLIM

*Geography and Climate*





<b>Uraian</b>	<b>Description</b>
<p>Kecamatan Panggungrejo merupakan satu dari dua puluh dua kecamatan yang membagi habis wilayah administrasi Kabupaten Blitar, dengan batas-batas wilayah sebagai berikut :</p> <ul style="list-style-type: none"> <li>- Utara : Kecamatan Sutojayan dan Kecamatan Binangun</li> <li>- Selatan: Samudera Indonesia</li> <li>- Barat : Kecamatan Sutojayan dan Kecamatan Wonotirto</li> <li>- Timur : Kecamatan Panggungrejo Dan Kecamatan Binangun</li> </ul> <p>Kecamatan Panggungrejo dengan luas wilayah 119,04 Km<sup>2</sup> terbagi menjadi 10 desa.</p>	<p><i>Panggungrejo Subdistrict is one of twenty-two sub-districts which divide up the administrative area of Blitar Regency, with regional boundaries as follows:</i></p> <ul style="list-style-type: none"> <li>- <i>North: Sutojayan Subdistrict and Binangun Subdistrict</i></li> <li>- <i>South:</i></li> <li>- <i>West: Sutojayan Subdistrict and Wonotirto Subdistrict</i></li> <li>- <i>East: Panggungrejo Subdistrict and Binangun Subdistrict</i></li> </ul> <p><i>Panggungrejo Subdistrict with an area of 119,04 Km<sup>2</sup> is divided into 10 villages.</i></p>

### **1.1 Kondisi Geografi dan Topografi**

Kecamatan Panggungrejo berada di wilayah Kabupaten Blitar bagian utara, yaitu sebelah Selatan Sungai Brantas yang membelah Kabupaten Blitar menjadi dua bagian. Wilayah Kabupaten Blitar bagian utara ini mempunyai struktur tanah yang subur dibandingkan dengan wilayah Kabupaten Blitar bagian selatan.

Wilayahnya merupakan dataran rendah dan dataran tinggi. Sebagian wilayahnya merupakan pegunungan membuat struktur tanah yang subur bila dibandingkan dengan wilayah Blitar bagian selatan.

Desa Sumbersih merupakan desa yang terjauh dari ibu kota kecamatan sejauh 15 km. Keberadaan desa dengan kantor Kabupaten Blitar rata – rata 37 km

### **1.1. Geographical and Topographic Conditions**

*Panggungrejo Subdistrict is located in the northern part of Blitar Regency, which is south of the Brantas River which divides Blitar Regency into two parts. The northern part of Blitar Regency has a fertile soil structure compared to the southern part of Blitar Regency.*

*Its area is lowlands and highlands. Part of the area is mountainous, making the soil structure fertile when compared to the southern part of Blitar.*

*Sumbersih village is the farthest village from the subdistrict capital as far as 15 km. The existence of the village with the Blitar Regency office is an*



## **GEOGRAPHY AND CLIMATE**

dan Desa yang terjauh jaraknya yaitu 40 km.

### **1.2 Iklim**

Kecamatan Panggungrejo berada di sebelah selatan garis khatulistiwa, maka sama dengan wilayah lain di Indonesia yang mempunyai perubahan musim sebanyak 2 jenis musim pada setiap tahunnya, yaitu musim penghujan dan musim kemarau. Bulan Nopember sampai dengan bulan Mei adalah musim penghujan dan musim kemarau biasanya pada bulan Juni sampai dengan bulan Oktober.

Curah hujan di suatu tempat antara lain dipengaruhi oleh keadaan geografi dan perputaran/pertemuan arus udara. Oleh karena itu jumlah curah hujan beragam menurut bulan dan letak stasiun pengamat. Data yang diperoleh dari Dinas PU Binamarga dan Pengairan Kabupaten Blitar menyatakan jumlah stasiun pengamat curah hujan sejumlah 37 stasiun pengamat yang tersebar di seluruh wilayah Blitar. Jumlah Stasiun pengamat yang berada di wilayah Kecamatan Panggungrejo sebanyak yaitu 1 stasiun pengamat yang aktif digunakan pada tahun 2020.

Data yang terekam di stasiun pengamat tersebut menyimpulkan bahwa selama tahun 2020 Kecamatan Panggungrejo diguyur hujan selama 136 hari atau 4 bulan lebih dengan rata-rata curah hujan 15.17 mm/hari.

*average of 37 km and the Sumbersih Village which is the farthest distance is 40 km.*

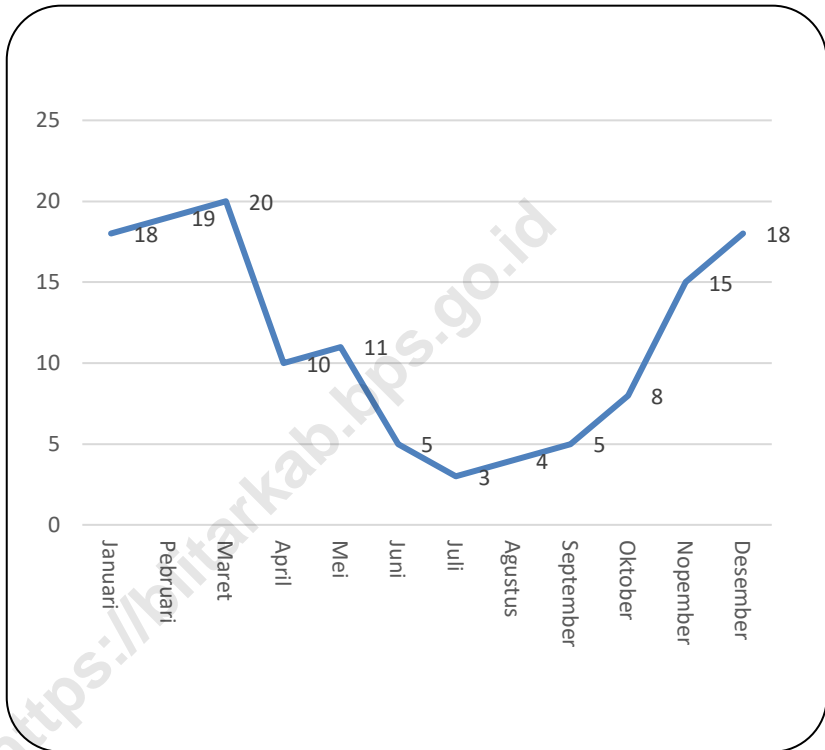
### **1.2. Climate**

*Subdistrict Panggungrejo is located south of the equator, so it is the same as other areas in Indonesia which have a seasonal change of 2 types of seasons each year, namely the rainy season and the dry season. November to May is the rainy season and the dry season is usually from June to October.*

*Rainfall in a place is influenced by, among other things, geographical conditions and the rotation / confluence of air currents. Therefore, the amount of rainfall varies according to the month and the location of the observer station. Data obtained from the Office of Public Works for Binamarga and Irrigation of Blitar Regency states that there are 37 observer stations scattered throughout the Blitar area. In the area of Panggungrejo District, as many as 1 observer station that is actively used in 2020.*

*The data recorded at the observation station concluded that during 2020, Panggungrejo Subdistrict had rain for 136 days or more than 4 months with an average rainfall of 15.17 mm / day.*

**Gambar / Figure 1.1**  
**Rata-Rata Per Stasiun Pengamatan Hari Hujan Januari–Desember, 2020**  
**Average per Station Observation Rainy Days and Rainfall January – December, 2020**

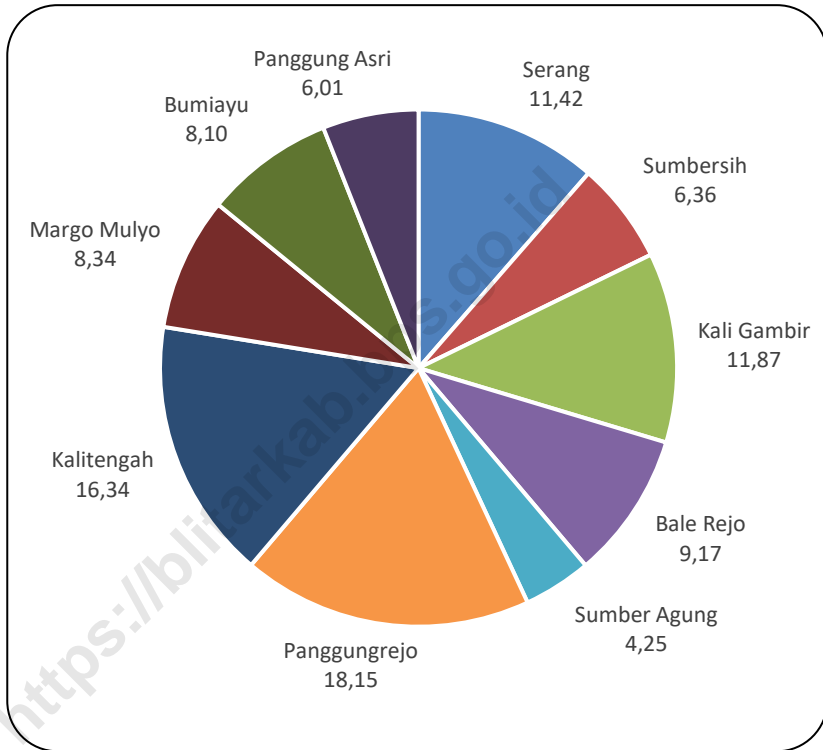


Jumlah stasiun amatan : 1

Sumber : Dinas PU Bina Marga dan Pengairan Kab. Blitar

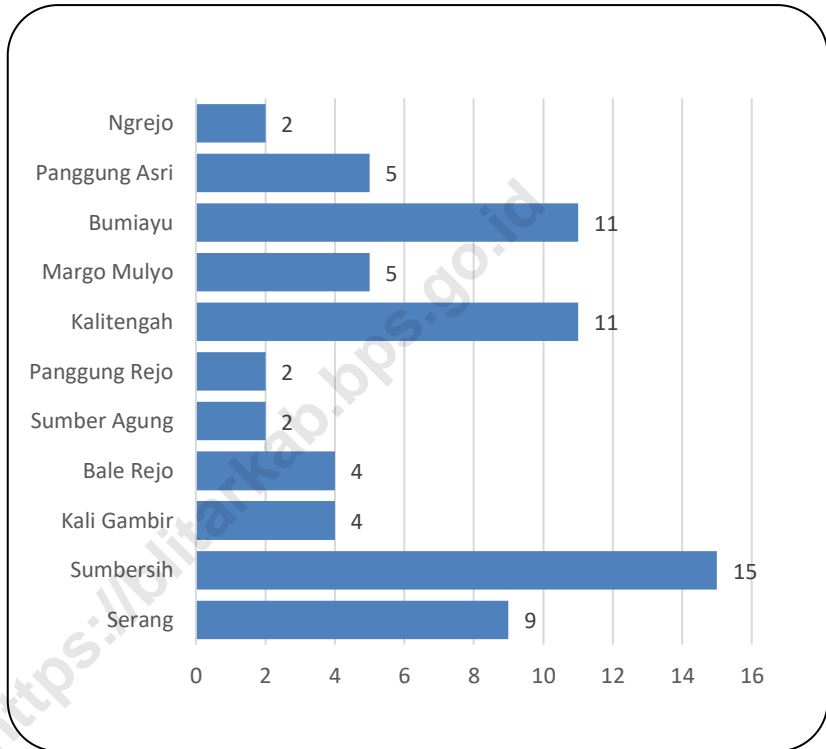
Source : *Department of Public Works and Spatial Planning Blitar Regency*

**Gambar / Figure 1.2**  
**Persentase Luas Wilayah Terhadap Luas Kecamatan Per Desa (persen), 2020**  
**Percentage of Area Towards Broad Subdistrict Per Village(percen) 2020**



Sumber : Data Desa  
Source : Village Data

**Gambar /Figure1.3**  
**Jarak Desa Ke Ibukota Kecamatan Menurut Desa/Kelurahan (km), 2020**  
***Distance of Village to Capital Subdistrict by Village(km),2020***



Sumber: BPS, Pendataan Potensi Desa (Podes) 2020

## GEOGRAPHY AND CLIMATE

### 1.1 KEADAAN GEOGRAFI/ GEOGRAPHY CONDITION

Tabel : 1.1.1 Status Pemerintahan Desa/Kelurahan di Kecamatan  
Table Panggungrejo, 2020  
Status of Village/Urban Government in Panggungrejo Subdistrict,  
2020

Desa/ Kelurahan Village	Desa / Village	Kelurahan/ Urban Village	UPT	Nagari
(1)	(2)	(3)	(4)	(5)
001. Serang	1	-	-	-
002. Sumbersih	1	-	-	-
003. Kaligambir	1	-	-	-
004. Balerejo	1	-	-	-
005. Sumberagung	1	-	-	-
006. Panggungrejo	1	-	-	-
007. Kalitengah	1	-	-	-
008. Margomulyo	1	-	-	-
009. Bumiayu	1	-	-	-
010. Panggungasri	1	-	-	-
<b>Kecamatan Panggungrejo</b> <i>Panggungrejo Subdistrict</i>	10	-	-	-

Sumber: BPS, Pendataan Potensi Desa (Podes) 2020

**Tabel : 1.1.2 Jarak Desa Ke Ibukota Kecamatan dan Kabupaten Menurut  
Desa, 2020**  
*Distance of Village to Capital Subdistrict and  
Regency 2020*

Desa/ Kelurahan <i>Village</i>	Jarak Ke Kantor[Km] <i>Distance to Office</i>	
	Kecamatan <i>Subdistrict</i>	Kabupaten <i>Regency</i>
[1]	[2]	[3]
001. Serang	9	29
002. Sumbersih	15	40
003. Kaligambir	4	20
004. Balerejo	4	16
005. Sumberagung	2	19
006. Panggungrejo	2	19
007. Kalitengah	11	13
008. Margomulyo	5	9
009. Bumiayu	11	14
010. Panggungasri	5	18

**Kecamatan Panggungrejo**  
*Panggungrejo Subdistrict*

Sumber: BPS, Pendataan Potensi Desa (Podes) 2020

## GEOGRAPHY AND CLIMATE

Tabel : 1.1.3 Letak Wilayah Menurut Desa Tahun 2018

Table Location Area by Village Year 2018

Desa/ Kelurahan Village	Dalam Kawasan Hutan In Forest Area	Tepi Kawasan Hutan Edge of Forest Area	Luar Kawasan Hutan Outside of Forest Area
[1]	[2]	[3]	[4]
001. Serang	-	1	-
002. Sumbersih	-	-	1
003. Kaligambir	-	-	1
004. Balerejo	-	-	1
005. Sumberagung	-	1	-
006. Panggungrejo	-	-	1
007. Kalitengah	-	1	-
008. Margomulyo	-	1	-
009. Bumiayu	-	1	-
010. Panggungasri	-	1	-
<b>Kecamatan Panggungrejo</b> <i>Panggungrejo Subdistrict</i>	-	6	4

Sumber: BPS, Pendataan Potensi Desa (Podes) 2018

Tabel : 1.1.4 Letak Geografis dan Topografi Wilayah Menurut Desa, 2018  
 Table Geograpic Location and Topography by Village , 2018

Desa/ Kelurahan <i>Village</i>	Berbatasan dengan Laut		Letak Topografi <i>Topography Location</i>		
	Ya Yes	Tidak No	Lembah <i>Valleys</i>	Lereng <i>Slopes</i>	Dataran <i>Mainland</i>
[1]	[2]	[3]	[4]	[5]	[6]
001. Serang	1	-	-	1	-
002. Sumbersih	1	-	-	-	1
003. Kaligambir	1	-	-	-	1
004. Balerejo	-	1	-	-	1
005. Sumberagung	-	1	-	1	-
006. Panggungrejo	-	1	-	-	1
007. Kalitengah	-	1	-	1	-
008. Margomulyo	-	1	-	1	-
009. Bumiayu	-	1	-	1	-
010. Panggungasri	-	1	-	1	-
<b>Kecamatan Panggungrejo</b> <i>Panggungrejo Subdistrict</i>	3	7	-	6	4

Sumber: BPS, Pendataan Potensi Desa (Podes) 2018



## GEOGRAPHY AND CLIMATE

**Tabel : 1.1.5 Luas Wilayah Menurut Desa, 2020**  
**Table Total Area by Village, 2020**

Desa/ Kelurahan <i>Village</i>	Luas Wilayah <i>Total Area (km<sup>2</sup>/sq.km)</i>
(1)	(2)
001.Serang	13,59
002.Sumbersih	7,57
003.Kaligambir	14,13
004.Balerejo	10,92
005.Sumberagung	5,06
006.Panggungrejo	21,60
007.Kalitengah	19,45
008.Margomulyo	9,93
009.Bumiayu	9,64
010.Panggungasri	7,15
<b>Kecamatan Panggungrejo</b> <i>Panggungrejo Subdistrict</i>	119,04

Sumber : Data Desa  
Source : Villages Data

**1.2 KEADAAN IKLIM**  
**CLIMATE CONDITION**

**Tabel : 1.2.1 Hari Hujan dan Curah Hujan Januari -Desember Kecamatan Panggungrejo,2020**  
**Table**  
***Rainy Days and Rainfall January- December Panggungrejo subdistrict, 2020***

Bulan <i>Month</i>	Stasiun <i>Stasiun</i>	Jumlah / <i>Total</i>		Rata/Rata / <i>Average</i>	
		Hari Hujan (Hari) <i>Rainy Days</i>	Curah Hujan (Mm) <i>Rainfall</i>	Hari Hujan per jumlah stasiun (Hari) <i>Day Rain per number of stations</i>	Curah Hujan per total Hari Hujan (Mm) <i>Rainfall per total rainy days</i>
[1]	[2]	[3]	[4]	[5]	[6]
Januari	1	18	281,00	18	15,61
Pebruari	1	19	203,00	19	10,68
Maret	1	20	346,00	20	17,30
April	1	10	172,00	10	17,20
Mei	1	11	89,00	11	8,09
Juni	1	5	49,00	5	9,80
Juli	1	3	16,00	3	5,33
Agustus	1	4	40,00	4	10,00
September	1	5	150,00	5	30,00
Oktober	1	8	105,00	8	13,13
Nopember	1	15	314,00	15	20,93
Desember	1	18	298,00	18	16,56

Kecamatan Panggungrejo

*Panggungrejo*

*Subdistrict*

*Tahun / Year*

*2020*

1

136

2 063,00

136

15,17

Catatan/*Note* : Stasiun Pengamatan Judeg (Kecamatan Panggungrejo)  
Kolom (5) Pembulatan Matematis

Sumber : Dinas PU Bina Marga dan Pengairan Kab. Blitar

*Source* :*Department of Public Works and Spatial Planning Blitar Regency*



**BAB**

*Chapter*

**02**

# PEMERINTAHAN

*Government*





<b>Uraian</b>	<b>Description</b>
<p>Pemerintahan sebagai sekumpulan orang-orang yang mengelola kewenangan-kewenangan, melaksanakan kepemimpinan dan koordinasi pemerintahan serta pembangunan masyarakat dari lembaga-lembaga dimana mereka ditempatkan. Pemerintahan merupakan organisasi atau wadah orang yang mempunyai kekuasaan dan lembaga yang mengurus masalah kenegaraan dan kesejahteraan rakyat dan negara.</p>	<p><i>Government as a group of people who manage authorities, carry out leadership and coordination of government and community development from the institutions in which they are placed. Government is an organization or container of people who have the power and institutions that take care of state problems and the welfare of the people and the state.</i></p>
<p>Secara administratif wilayah Kecamatan Panggungrejo terdiri dari :</p> <ul style="list-style-type: none"> <li>- 10 Desa</li> <li>- 32 Dusun</li> <li>- 72 Rukun Warga</li> <li>- 271 Rukun Tetangga</li> </ul>	<p><i>Administratively, the Panggungrejo District area consists of:</i></p> <ul style="list-style-type: none"> <li>- 10 Villages</li> <li>- 32 Hamlets</li> <li>- 72 Pillars of Citizens</li> <li>- 271 Neighborhoods</li> </ul>
<p>Jumlah pegawai di Kecamatan Panggungrejo sebanyak 12 orang yaitu Camat, Sekretaris Camat, Kasi Pembangunan, Kasi Sosial, Kasi Trantif, Kasubag Umum, Kasubag Sungram, Kasi Pelayanan Umum dan Staf.</p>	<p><i>The number of employees in Panggungrejo District is 12 people, namely the Camat, Secretary of the Camat, Head of Development, Head of Social Affairs, Head of Transit, Head of General Subdivision, Head of Sub-Division of Sungram, Head of General Services and Staff.</i></p>

**PEMERINTAHAN**

**Tabel : 2.1.1 Banyaknya Dusun/Lingkungan,RW, dan RT Menurut Desa, 2020**  
**Table Number of Hamlet/Environment, RW,and RT By village, 2020**

Desa/ Kelurahan <i>Village</i>	Dusun/ Lingkungan <i>Hamlet / Environment</i>	Rukun Warga [RW] <i>Citizens Association</i>	Rukun Tetangga [RT] <i>Neighborhood Association</i>
[1]	[2]	[3]	[4]
001. Serang	3	7	27
002. Sumbersih	4	4	18
003. Kaligambir	5	7	27
004. Balerejo	2	7	24
005. Sumberagung	2	6	22
006. Panggungrejo	3	14	56
007. Kalitengah	6	12	39
008. Margomulyo	2	5	21
009. Bumiayu	3	6	21
010. Panggungasri	2	4	16
<b>Kecamatan</b>			
<b>Panggungrejo</b>			
<i>Panggungrejo</i>			
<i>Subdistrict</i>			
Tahun/Year			
2020	32	72	271

Sumber : Seksi Pemerintahan Kecamatan Panggungrejo  
 Source : Government Section of Panggungrejo Subdistrict

**Tabel : 2.1.2 Banyaknya Perangkat Desa Menurut Jabatan dan Desa, 2020**  
**Table Number of village apparatus by position and villages, 2020**

Desa/ Kelurahan <i>Village</i>	Kepala Desa/ Lurah <i>Head of Village</i>	Sekretaris Desa/ Carik <i>Secretary of Village</i>	Kepala Dusun/ Lingkungan <i>Head of Hamlet</i>
[1]	[2]	[3]	[4]
001. Serang	1	1	3
002. Sumbersih	1	1	4
003. Kaligambir	1	1	5
004. Balerejo	1	1	2
005. Sumberagung	1	1	2
006. Panggungrejo	1	1	3
007. Kalitengah	1	1	6
008. Margomulyo	1	1	2
009. Bumiayu	1	1	3
010. Panggungasri	1	1	2
<b>Kecamatan Panggungrejo</b>			
<i>Panggungrejo Subdistrict</i>			
Tahun /Year			
2020	10	10	32



**PEMERINTAHAN**

**Lanjutan Tabel /Continued Table2.1.2**

Desa/ Kelurahan <i>Village</i>	Kepala Seksi			Kepala Urusan		
	Pem erint ahan	Kesejaht eraan	Pelaya nan	TU & Umum	Keua ngan	Peenca naan
[1]	[2]	[3]	[4]	[5]	[6]	[7]
001. Serang	1	1	1	1	1	1
002. Sumbersih	1	-	1	1	1	-
003. Kaligambir	1	1	1	1	1	1
004. Balerejo	1	1	1	1	1	1
005. Sumberagung	1	1	1	1	1	1
006. Panggungrejo	1	1	1	1	1	1
007. Kalitengah	1	1	1	1	1	1
008. Margomulyo	1	1	1	1	1	1
009. Bumiayu	1	1	1	1	1	1
010. Pangungasri	1	1	1	1	1	1
<b>Kecamatan Panggungrejo</b>						
<i>Panggungrejo Subdistrict</i>						
Tahun/Year						
2020	10	9	10	10	10	9

**Lanjutan Tabel /Continued Table2.1.2**

Desa/ Kelurahan <i>Village</i>	Staf Seksi			Staf Urusan		
	Pemerintahan	Kesejahteraan	Pelayanan	TU & Umum	Keuangan	Peencanaan
[1]	[2]	[3]	[4]	[5]	[6]	[7]
001. Serang	-	-	3	1	-	-
002. Sumbersih	-	-	-	-	-	-
003. Kaligambir	1	1	1	1	-	-
004. Balerejo	1	1	-	-	-	-
005. Sumberagung	-	1	-	-	-	-
006. Panggungrejo	-	-	-	-	-	-
007. Kalitengah	-	-	-	-	-	-
008. Margomulyo	-	-	-	-	-	-
009. Bumiayu	-	-	-	-	-	-
010. Panggungasri	-	-	-	-	-	-
<b>Kecamatan Panggungrejo</b>						
<i>Panggungrejo Subdistrict</i>						
Tahun/Year 2020	2	3	4	2	-	-

Sumber : Seksi Pemerintahan Kecamatan Panggungrejo

Source : Government Section of Panggungrejo Subdistrict

**PEMERINTAHAN**

**Tabel : 2.1.3 Data Aparatur Kecamatan Panggungrejo Menurut Pendidikan, 2020**  
**Table**  
**Apparatus Data of Panggungrejo Subdistrict by Education , 2020**

	Jabatan <i>Position</i>	Pendidikan Terakhir <i>Last Education</i>				
		SMP	SMU	Sarjana Muda	S-1	S-2
	[1]	[2]	[3]	[4]	[5]	[6]
1	Camat <i>Head of Subdistrict</i>	-	-	-	-	1
2	Sekretaris Kecamatan <i>Secretary of Subdistrict</i>	-	-	-	-	1
3	Kasi Pembangunan <i>Development</i>	-	-	-	1	-
4	Kasi Trantif	-	-	-	1	-
5	Kasi Pemerintahan <i>Government</i>	-	1	-	-	-
6	Kasi Sosial <i>Social</i>	-	-	-	-	1
7	Kasubag Umum	-	-	-	1	-
8	Kasubag Sunggram	-	-	-	-	1
9	Kasi Pelayanan Publik	-	-	1	-	-
10	Staf / <i>Staff</i>	-	1	1	-	1
<b>Kecamatan Panggungrejo</b>						
<i>Panggungrejo Subdistrict</i>						
	Tahun / <i>Year</i>					
	2020	-	2	2	3	5

Sumber : Seksi Pemerintahan Kecamatan Panggungrejo  
 Source : *Government Section of Panggungrejo Subdistrict*

**Tabel : 2.1.4 Desa Dirinci Menurut Klasifikasinya, 2020**  
**Table Villages Described According to Their Classification, 2020**

Desa/ Kelurahan <i>Village</i>	Swadaya	Swakarsa	Swasembada
(1)	(2)	(3)	(4)
001. Serang	1	-	-
002. Sumbersih	-	1	-
003. Kaligambir	1	-	-
004. Balerejo	-	1	-
005. Sumberagung	-	-	1
006. Panggungrejo	1	-	-
007. Kalitengah	1	-	-
008. Margomulyo	1	-	-
009. Bumiayu	1	-	-
010. Panggungasri	1	-	-
<b>Kecamatan Panggungrejo</b>			
<i>Panggungrejo Subdistrict</i>			
Tahun/Year 2020	7	2	1

Sumber : Seksi Pemerintahan Kecamatan Panggungrejo  
 Source : Government Section of Panggungrejo Subdistrict

**PEMERINTAHAN**

**Tabel : 2.1.5 Keberadaan Kelembagaan Desa Dirinci Menurut Desa, 2020**  
**Table Existence of Village Institutions Breakdown by Village, 2020**

Desa/ Kelurahan <i>Village</i>	Pengurus BPD/LMK	Kader Pembangunan
(1)	(2)	(3)
001. Serang	7	1
002. Sumbersih	7	1
003. Kaligambir	9	1
004. Balerejo	7	1
005. Sumberagung	7	1
006. Panggungrejo	9	1
007. Kalitengah	9	1
008. Margomulyo	9	1
009. Bumiayu	7	1
010. Pangungasri	7	1
<b>Kecamatan Panggungrejo</b> <i>Panggungrejo Subdistrict</i>		
Tahun/Year 2020	78	10

Sumber : Kecamatan Panggungrejo

Source : *Panggungrejo Subdistrict*

**Tabel : 2.1.6 Keberadaan Balai Desa, Kantor Desa, Kantor PKK Dan Kantor BPD Dirinci Per Desa, 2020**  
**The existence of Village Halls, Village Offices, PKK Offices and BPD Offices in Details by Village, 2020**

Desa/ Kelurahan <i>Village</i>	Balai Desa <i>Village Meeting Hall</i>	Kantor Desa <i>Village Office</i>	Kantor PKK <i>PKK Office</i>	Kantor BPD <i>BPD Office</i>
(1)	(2)	(3)	(4)	(5)
001. Serang	1	1	1	1
002. Sumbersih	1	1	1	1
003. Kaligambir	1	1	1	1
004. Balerejo	1	1	1	1
005. Sumberagung	1	1	1	1
006. Panggungrejo	1	1	1	1
007. Kalitengah	1	1	1	1
008. Margomulyo	1	1	1	1
009. Bumiayu	1	1	1	1
010. Panggungasri	1	1	1	1
<b>Kecamatan Panggungrejo</b>				
<i>Panggungrejo Subdistrict</i>				
Tahun/Year 2020	10	10	10	10

Sumber : Kecamatan Panggungrejo

Source : Panggungrejo Subdistrict

**PEMERINTAHAN**

**Tabel : 2.1.7 Kepemilikan Aset Desa Dirinci Menurut Desa Di Kecamatan Panggungrejo, 2020**  
**Table 2020**  
***Village Asset Ownership, Detailed by Village in Subdistrict Panggungrejo, 2020***

Desa/ Kelurahan <i>Village</i>	Tanah Kas Desa/Ula- Yat	Bangunan Milik Desa <i>Village Owned Buildings</i>	Aset Desa Lainnya <i>Other Village Assets</i>	Keterangan Aset Desa Lainnya <i>Other Village Asset Information</i>
(1)	(2)	(3)	(4)	(5)
001. Serang	1	1	-	-
002. Sumbersih	1	1	-	-
003. Kaligambir	1	1	-	-
004. Balerejo	1	1	-	-
005. Sumberagung	1	1	-	-
006. Panggungrejo	1	1	-	-
007. Kalitengah	1	1	-	-
008. Margomulyo	1	1	1	Gedung Balai Desa
009. Bumiayu	1	1	1	Lapangan
010. Panggungasri	1	1	-	-
<b>Kecamatan Panggungrejo</b>				
<i>Panggungrejo Subdistrict</i>				
Tahun/Year 2020	10	10	2	

Catatan : 1 = Ada

2 = Tidak Ada

Sumber : Kecamatan Panggungrejo

Source : *nggungrejo Subdistrict*

**BAB**

*Chapter*

**03**

# PENDUDUK

*Population*

<https://blitar.kab.bps.go.id>







**Uraian**

Data kependudukan utamanya dapat diperoleh melalui Sensus Penduduk, Registrasi Penduduk dan survei kependudukan. Sensus Penduduk adalah suatu kegiatan pengumpulan data kependudukan terhadap seluruh penduduk di suatu wilayah dalam suatu waktu tertentu. Kegiatan tersebut dilakukan setiap sepuluh tahun sekali pada tahun yang berakhir angka 0. Pencacahannya dilakukan secara serentak terhadap seluruh penduduk dan keterangan kependudukan yang dikumpulkan dirinci selengkap-lengkapannya, hingga data yang dihasilkan mampu memberikan gambaran sampai di wilayah terkecil, yaitu unit wilayah pemerintahan terkecil desa/kelurahan. Hasil sensus penduduk selain berguna untuk mengetahui jumlah penduduk secara keseluruhan pada waktu tertentu berdasarkan umur jenis kelamin dan sebagainya, juga berguna sebagai data dasar angka proyeksi penduduk.

Sensus penduduk dilaksanakan sepuluh tahun sekali, guna memenuhi kebutuhan data kependudukan, pada setiap tahun dihitunglah proyeksi penduduk. Proyeksi penduduk bisa maju untuk beberapa tahun kedepan dan juga bisa mundur sampai sensus penduduk sebelumnya.

Penduduk Kecamatan Panggungrejo pada tahun 2020 menurut

**Description**

*The main population data can be obtained through the Population Census, Population Registration and population surveys. Population Census is an activity of collecting population data on the entire population in an area within a certain time. This activity is carried out once every ten years in the year ending in 0. The enumeration is carried out simultaneously for the entire population and the population information collected is detailed as fully as possible, so that the resulting data is able to provide an overview of the smallest area, namely the smallest administrative unit of the village/ The results of the population census are not only useful for knowing the total population at a certain time based on age, sex and so on, but are also useful as basic data for population projection figures.*

*The population census is carried out every ten years, in order to meet the needs of population data, population projections are calculated every year. Population projections can go forward for the next few years and can also go back to the previous population census.*

*The population of Panggungrejo District in 2020 according to the 2020*

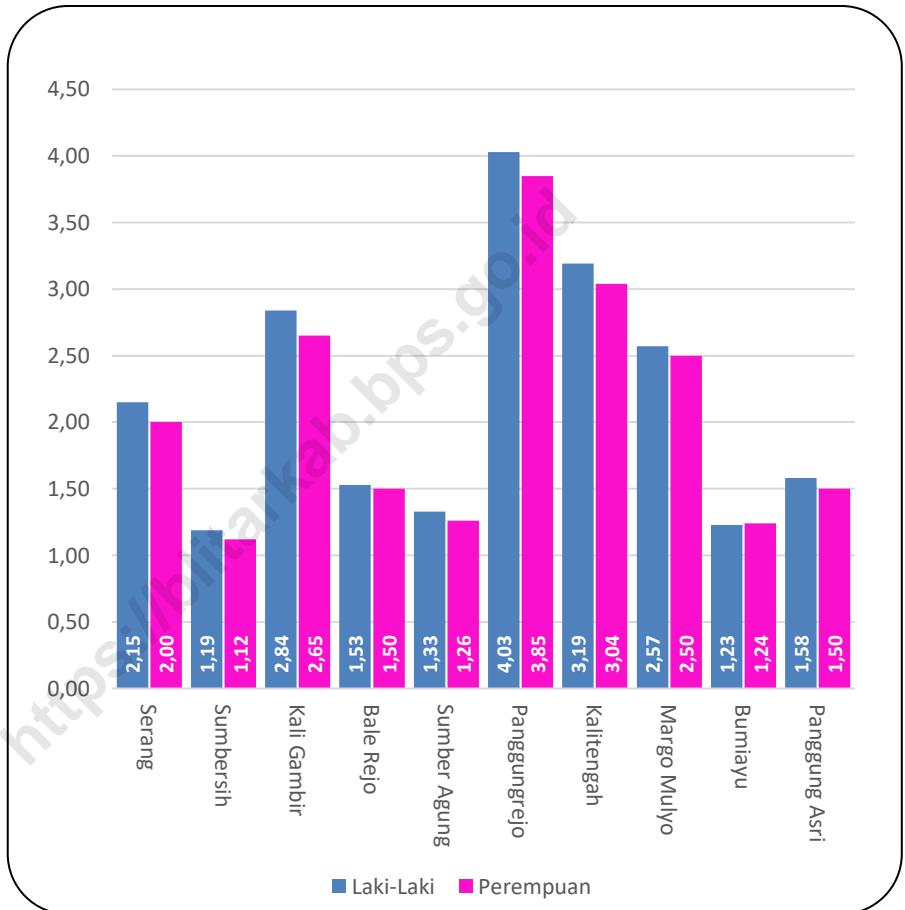
## **POPULATION**

Sensus Penduduk 2020 (SP2020) mencapai 42.297 jiwa, terdiri dari 21.640 jiwa penduduk laki-laki dan 20.657 jiwa penduduk perempuan, dengan sex ratio sebesar 105 persen yang berarti dalam 100 jiwa penduduk perempuan ada sebanyak 105 jiwa penduduk laki-laki.

*Population Census (SP2020) reached 42,297 people, consisting of 21,640 male residents and 20,657 female residents, with a sex ratio of 105 percent which means that in 100 female residents there are 105 male residents. -man.*

<https://blitar.kab.bps.go.id>

**Gambar / Figures 3.1**  
**Penduduk Menurut Jenis Kelamin dan desa/kelurahan (ribu jiwa), 2020**  
**Population by Gender and villages, 2020 (thousand people)**



Sumber/Source : BPS, Sensus Penduduk 2020/BPS-Statistics Indonesia, 2020 Population Census

## POPULATION

**Tabel : 3.1.1 Penduduk, Distribusi Persentase Penduduk, Kepadatan Penduduk, Rasio Jenis Kelamin Menurut Desa/Kelurahan di Kecamatan Panggungrejo, 2020**  
*Population, Population Growth Rate, Percentage Distribution of Population, Population Density, Sex Ratio by Village/Kelurahan in Subdistrict Panggungrejo, 2020*

Desa/Kelurahan <i>Village/ Kelurahan</i>	Penduduk (ribu) <sup>1</sup> <i>Population (thousand)<sup>1</sup></i>	Persentase Penduduk <i>Percentage of Total Population</i>
[1]	[2]	[3]
001. Serang	4,16	9,83
002. Sumbersih	2,31	5,46
003. Kaligambir	5,49	12,98
004. Balerejo	3,03	7,16
005. Sumberagung	2,58	6,11
006. Panggungrejo	7,87	18,61
007. Kalitengah	6,22	14,71
008. Margomulyo	5,07	11,99
009. Bumiayu	2,48	5,86
010. Panggungasri	3,08	7,29
<b>Kecamatan Panggungrejo <i>Panggungrejo Subdistrict</i></b>	<b>42,30</b>	<b>100,00</b>

Lanjutan Tabel 3.1.1/ *Continued Table 3.1.1*

Desa/Kelurahan <i>Village/ Kelurahan</i>	Kepadatan Penduduk per km <i>Population Density per sq.km</i>	Rasio Jenis Kelamin <i>Population Sex Ratio</i>
[1]	[4]	[5]
001. Serang	306	107
002. Sumbersih	305	107
003. Kaligambir	388	107
004. Balerejo	277	102
005. Sumberagung	511	105
006. Panggungrejo	365	105
007. Kalitengah	320	105
008. Margomulyo	511	103
009. Bumiayu	257	99
010. Panggungasri	431	106
<b>Kecamatan Panggungrejo <i>Panggungrejo Subdistrict</i></b>	355	105

Catatan/Note :1. Hasil SP2020 (September)/*The result of the 2020 Population Census (September)*  
 2. Luas Desa/Kelurahan berdasarkan Desa/Kelurahan/*Village/Kelurahan are based on Village/Kelurahan*

Sumber/Source : BPS dan Desa/Kelurahan / *BPS-Statistics Indonesia and Village/Kelurahan*

## POPULATION

**Tabel : 3.1.2 Jumlah Penduduk Menurut Kelompok Umur dan Jenis Kelamin Di Kecamatan Panggungrejo, 2020**  
*Population by Age Group and Sex in Panggungrejo Subdistrict, 2020*

Kelompok Umur <i>Ages</i>	Jenis Kelamin/ <i>Sex</i>		
	Laki-laki <i>Male</i>	Perempuan <i>Female</i>	Jumlah <i>Total</i>
[1]	[2]	[3]	[4]
0-14	4 042	3 727	7 769
15-64	15 240	14 809	30 049
65+	2 358	2 121	4 479
<b>Kecamatan Panggungrejo</b> <b><i>Panggungrejo Subdistrict</i></b>	<b>21 640</b>	<b>20 657</b>	<b>42 297</b>

Catatan/Note : Hasil Perapihan Umur dari Data Administrasi Kependudukan dan Sensus Penduduk 2020 (September)/ *The Result of Smoothed Single Year of Age from Population Administration Data And the 2020 Population Census (September)*

Sumber/Source : BPS, Sensus Pensusuk 2020/BPS-Statistics Indonesia, 2020 *Population Census*

**Tabel : 3.1.3 Jumlah Penduduk Menurut Desa/Kelurahan dan Jenis Kelamin di Kecamatan Panggungrejo (dalam Ribu Jiwa), 2020**  
**Table Population by Village and Sex in Subdistrict Panggungrejo (in Thousand People ), 2020**

Desa/ Kelurahan <i>Village/Kelurahan</i>	Laki-Laki <i>Male</i>	Perempuan <i>Female</i>	Jumlah <i>Total</i>
(1)	(2)	(3)	(4)
001. Serang	2,15	2,00	4,16
002. Sumbersih	1,19	1,12	2,31
003. Kaligambir	2,84	2,65	5,49
004. Balerejo	1,53	1,50	3,03
005. Sumberagung	1,33	1,26	2,58
006. Panggungrejo	4,03	3,85	7,87
007. Kalitengah	3,19	3,04	6,22
008. Margomulyo	2,57	2,50	5,07
009. Bumiayu	1,23	1,24	2,48
010. Panggungasri	1,58	1,50	3,08
<b>Kecamatan Panggungrejo <i>Panggungrejo Subdistrict</i></b>	<b>21,64</b>	<b>20,66</b>	<b>42,30</b>

Sumber/Source : BPS, Sensus Penduduk 2020/BPS-Statistics Indonesia,  
 2020 Population Census





**BAB**

*Chapter*

**04**

# SOSIAL DAN KESEJAHTERAAN RAKYAT

*Social And People Welfare*

<https://blitar.kab.bps.go.id>

 HEALTH





**Uraian**

Kondisi dan perkembangan sosial di Kabupaten Blitar dapat dipantau melalui indikator pendidikan, agama, kesehatan keamanan yang ada pada masyarakat karena hal tersebut mencerminkan adanya hubungan dan toleransi yang saling terkait.

**4.1 Pendidikan**

Sesuai amanah Undang-Undang Dasar 1945 pasal 31 bahwa setiap warga negara berhak mendapatkan pendidikan karena merupakan dasar sumber daya manusia sebagai tiang kekuatan negara Republik Indonesia. Salah satu program pemerintah dalam bidang pendidikan adalah meningkatkan mutu dasar sumber daya manusia dari usia dini untuk itu sudah seharusnya warga negara yang berusia sekolah 0– 17 tahun harus mengenyam pendidikan dasar SD – SLTP.

**4.2 Kesehatan**

Tersedianya sarana kesehatan dan tenaga kesehatan yang memadai merupakan wujud pelayanan kesehatan pada masyarakat. Fasilitas kesehatan yang ada di Kecamatan Panggungrejo yaitu 1 Puskesmas Rawat Inap, 1 Apotik dan 1 Balai Pengobatan yang terletak di Desa Panggungrejo. Jumlah tenaga kesehatan yang ada di Kecamatan Panggungrejo pada tahun 2020 ada 50 orang yang terdiri dari 4 dokter umum, 2 dokter gigi, 22 bidan, 20 perawat dan 2 perawat gigi.

**Description**

*Social conditions and developments in Blitar Regency can be monitored through indicators of education, religion, health and security that exist in the community because these reflect interrelated relationships and tolerance.*

**4.1 Education**

*In accordance with the mandate of the 1945 Constitution article 31 that every citizen has the right to education because it is the basis of human resources as the pillar of the strength of the Republic of Indonesia. One of the government programs in the field of education is*

*To improve the basic quality of human resources from an early age, citizens of school age 0-17 years old should receive primary education from elementary to junior high school*

**4.2 Health**

*The availability of adequate health facilities and health workers is a form of health services to the community. The existing health facilities in Panggungrejo District are 1 Inpatient Health Center, 1 Pharmacy and 1 Medical Center located in Panggungrejo Village. The number of health workers in Panggungrejo District in 2020 is 50 people consisting of 4 general practitioners, 2 dentists, 22 midwives, 20 nurses and 2 dental nurses.*

## **SOCIAL AND PEOPLE WELFARE**

### **4.3 Agama**

Penduduk di Kecamatan Panggungrejo ini mayoritas beragama Islam. Hal itu dapat diketahui dari data yang ditampilkan pada bab ini, bersumber dari Kecamatan Panggungrejo sebanyak 97 persen penduduknya beragama Islam.

### **4.4 Sosial dan Lainnya**

Kriminalitas atau tindak kejahatan adalah suatu tindakan yang melanggar hukum, undang-undang, norma, dan nilai yang berlaku dalam masyarakat. Tindak kejahatan tersebut dapat merugikan dan mengancam keselamatan serta jiwa seseorang. Kejahatan sangat berpengaruh dalam kehidupan masyarakat dan banyak faktor yang dapat mempengaruhi seseorang untuk melakukan suatu tindak kejahatan tersebut. Sepanjang tahun 2020 di Kecamatan Panggungrejo telah terjadi 5 kasus pencurian yang dilaporkan oleh masyarakat ke Kapolsek Panggungrejo.

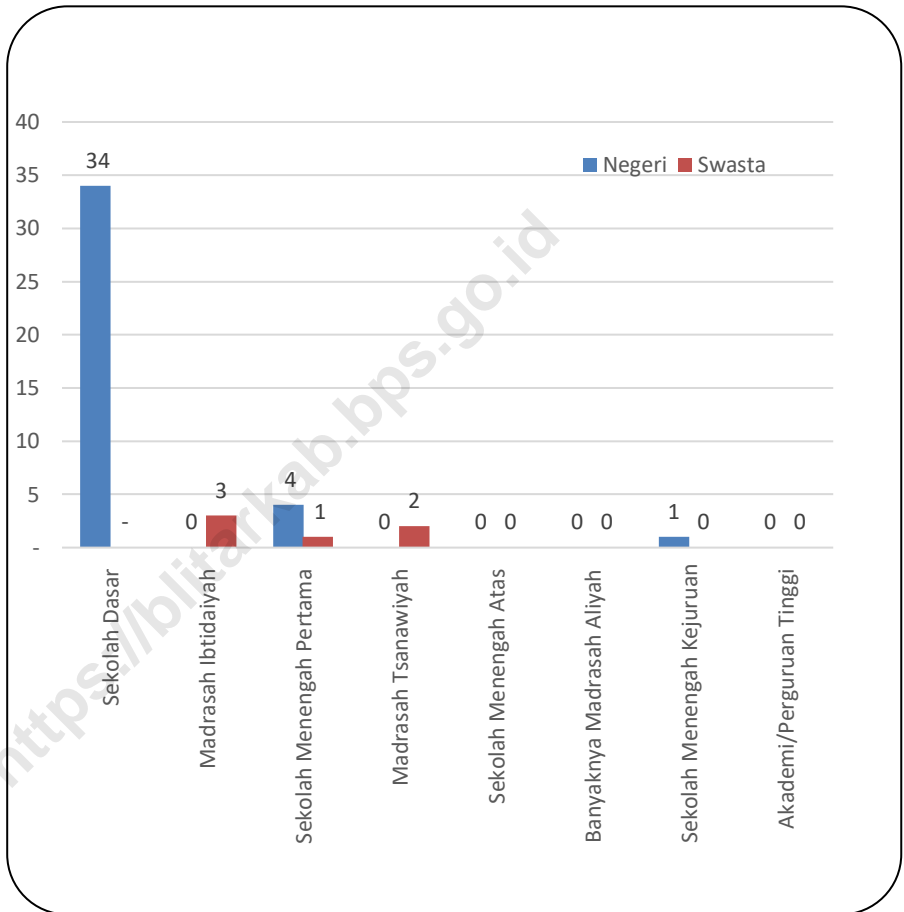
### **4.3 Religion**

*The population in Panggungrejo District is predominantly Muslim. It can be seen from the data presented in this chapter, sourced from Panggungrejo District as much as 97 percent of the population is Muslim.*

### **4.4 Social and More**

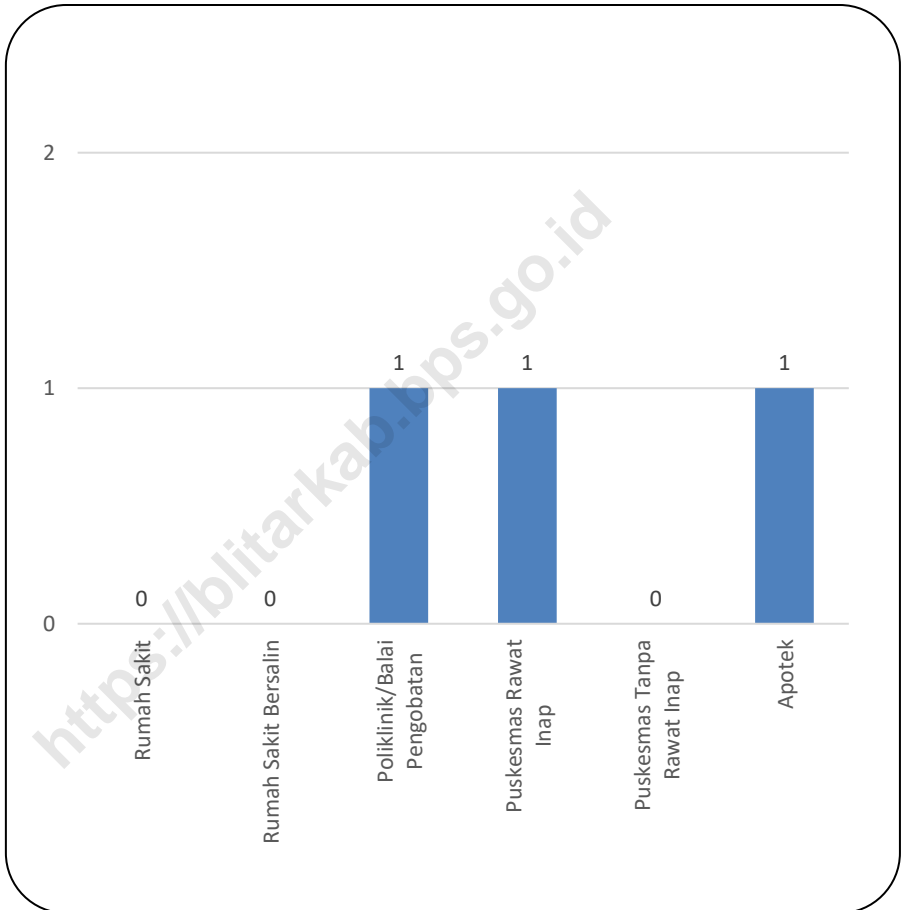
*Crime or crime is an act that violates the laws, laws, norms, and values that apply in society. These crimes can harm and threaten the safety and life of a person. Crime is very influential in people's lives and many factors can influence a person to commit a crime. Throughout 2020 in Panggungrejo District, 5 cases of theft were reported by the public to the Panggungrejo Police Chief.*

**Gambar /Figure 4.1**  
**Banyaknya Fasilitas Pendidikan di Kecamatan Panggungrejo,2020**  
*Number of Educational Facilities in Panggungrejo Subdistrict,2020*



Sumber: BPS, Kementerian Agama Kabupaten Blitar dan Kementerian Pendidikan dan Kebudayaan, Sistem Data Pokok Pendidikan, data semester ganjil 2020/2021

Gambar /Figure 4.2  
Banyaknya Fasilitas Kesehatan di Kecamatan Panggungrejo,2020  
Number of Medical Facilities in Panggungrejo Subdistrict,2020



Sumber: BPS, Pendataan Potensi Desa (Podes) 2020

**4.1 PENDIDIKAN/  
EDUCATION**

**Tabel : 4.1.1 Banyaknya Sekolah Ruang Kelas Murid Guru Dan Rasio Guru Terhadap Murid Menurut Jenjang Pendidikan , 2020/2021**  
*Number of School , Classroom, Student and Teacher and Ratio of Teacher Againts to Student by Education, 2020/2021*

Tingkat Pendidikan <i>Education Level</i>	Status Sekolah <i>School Status</i>	Sekolah <i>School</i>	Murid <i>Student</i>	Guru <i>Teacher</i>	Rasio Guru Thd. Murid <i>Ratio of Teacher agints to Student</i>
[1]	[2]	[3]	[4]	[5]	[6]
TK <i>Kindergarten</i>	Negeri <i>State</i>	-	-	-	-
	Swasta <i>Private</i>	32	898	71	1 : 13
	Jumlah <i>Total</i>	32	898	71	1 : 13
SD <i>Ementary School</i>	Negeri <i>State</i>	34	3 021	241	1 : 12
	Swasta <i>Private</i>	-	-	-	-
	Jumlah <i>Total</i>	34	3 021	241	1 : 12
SLTP <i>Junior High School</i>	Negeri <i>State</i>	4	826	65	1 : 13
	Swasta <i>Private</i>	1	70	7	1 : 10
	Jumlah <i>Total</i>	5	896	72	1 : 12



**Lanjutan Tabel/ Continued Table 4.1.1**

Tingkat Pendidikan <i>Education Level</i>	Status Sekolah <i>School Status</i>	Sekolah <i>School</i>	Murid <i>Student</i>	Guru <i>Teacher</i>	Rasio Guru Thd. Murid <i>Ratio of Teacher agints to Student</i>
[1]	[2]	[3]	[4]	[5]	[6]
SLTA <i>Senior High School</i>	Negeri <i>State</i>	-	-	-	-
	Swasta <i>Private</i>	-	-	-	-
	Jumlah <i>Total</i>	-	-	-	-
SMK <i>Vocational High School</i>	Negeri <i>State</i>	1	1 155	53	1 : 22
	Swasta <i>Private</i>	-	-	-	-
	Jumlah <i>Total</i>	1	1 155	53	1 : 22

Catatan/Note: Jumlah guru termasuk kepala sekolah dan guru/*The total of teachers including headmaster and teacher*

Sumber/Source: Kementerian Pendidikan dan Kebudayaan, Sistem Data Pokok Pendidikan, data semester ganjil/ *Ministry of Educations and Culture, Basic Education Data System, odd semester*

**Tabel : 4.1.2 Banyaknya Sekolah, Murid, Guru Dan Rasio Guru Terhadap Murid Menurut Jenjang Pendidikan Dalam Naungan Kemenag, 2019/2020**  
***Number of School, Student, Teacher and Ratio of Teacher Againts to Student by Education Level Under Under the Auspice of the Ministry of Religious Affairs, 2019/2020***

Tingkat Pendidikan <i>Education Level</i>	Status Sekolah <i>School Status</i>	Sekolah <i>School</i>	Murid <i>Student</i>	Guru <i>Teacher</i>	Rasio Guru Thd. Murid <i>Ratio of Teacher agints to Student</i>
[1]	[2]	[3]	[4]	[5]	[6]
TK Kindergarten	Negeri / State	...	...	...	...
	Swasta/Private	...	...	...	...
	Jumlah/Total	-	-	-	-
SD Elementary School	Negeri / State	...	...	...	...
	Swasta /Private	...	...	...	...
	Jumlah/Total	3	346	28	1 : 12
SLTP Junior High School	Negeri / State	...	...	...	...
	Swasta /Private	...	...	...	...
	Jumlah / Total	2	210	19	1 : 11

**Lanjutan Tabel/ Continued Table 4.1.2**

Tingkat Pendidikan <i>Education Level</i>	Status Sekolah <i>School Status</i>	Sekolah <i>School</i>	Murid <i>Student</i>	Guru <i>Teacher</i>	Rasio Guru Thd. Murid <i>Ratio of Teacher agints to Student</i>
[1]	[2]	[3]	[4]	[5]	[6]
SLTA	Negeri / <i>State</i>	-	-	-	-
Senior High School	Swasta / <i>Private</i>	-	-	-	-
	Jumlah / <i>Total</i>	-	-	-	-

Sumber / *Source*: Kementerian Agama, Data Semester Ganjil / *Ministry of Religious Affairs, Odd Semester Data*

**Tabel : 4.1.3 Sekolah Kelas Guru dan Murid TK, 2016/2017– 2020/2021**  
**Table School, Classroom , Teacher and Student of kindergarten, 2016/2017– 2020/2021**

Tahun Year	Sekolah School	Kelas Class	Guru Teacher	Murid Student	Rasio Guru thd Murid Ratio of Teacher Against to Student
[1]	[2]	[3]	[4]	[5]	[6]
2016/2017	40	60	80	1 217	1 : 15
2017/2018	33	36	72	1 017	1 : 7
2018/2019	33	57	72	1 034	1 : 14
2019/2020	33	55	70	1 039	1 : 15
2020/2021	33	...	72	990	1 : 14

Catatan/Note: Jumlah guru termasuk kepala sekolah dan guru/The total of teachers including headmaster and teacher

Sumber/Source: Kementerian Pendidikan dan Kebudayaan, Sistem Data Pokok Pendidikan, data semester ganjil/Ministry of Educations and Culture, Basic Education Data System, odd semester

**SOCIAL AND PEOPLE WELFARE**

**Tabel : 4.1.4 Sekolah Kelas Guru dan Murid TK Dalam Naungan  
Kemenag, 2016/2017– 2019/2020**  
*School, Classroom, Teacher and Student Kindergarten under Auspice  
of the Ministry of Religious Affairs 2016/2017– 2019/2020*

Tahun Year	Sekolah School		Murid Student	Guru Teacher	
	Negeri State	Swasta Private		Negeri State	Swasta Private
[1]	[2]	[3]	[4]	[5]	[6]
2016/2017	-	-	-	-	-
2017/2018	-	-	-	-	-
2018/2019	-	-	-	-	-
2019/2020	-	-	-	-	-

Sumber/Source: Kementerian Agama, Data Semester Ganjil/Ministry of Religious Affairs, Odd Semester Data

**Tabel 4.1.5** Banyaknya Sekolah Dasar (SD) Menurut Desa/Kelurahan di Kecamatan Panggungrejo, 2020  
**Table** *Number of Primary Schools (SD) by Village / Village in the Panggungrejo District, 2020*

	Desa/Kelurahan <i>Village</i>	Negeri <i>State</i>	Swasta <i>Private</i>	Jumlah <i>Total</i>
	(1)	(2)	(3)	(4)
001.	Serang	3	-	3
002.	Sumbersih	3	-	3
003.	Kaligambir	5	-	5
004.	Balerejo	2	-	2
005.	Sumberagung	2	-	2
006.	Panggungrejo	7	-	7
007.	Kalitengah	5	-	5
008.	Margomulyo	3	-	3
009.	Bumiayu	2	-	2
010.	Panggungasri	2	-	2
<b>Kecamatan Panggungrejo Panggungrejo Subdistrict</b>		34	-	34

Sumber: Kementerian Pendidikan dan Kebudayaan, Sistem Data Pokok Pendidikan, data semester ganjil 2020/2021

**SOCIAL AND PEOPLE WELFARE**

**Tabel 4.1.6** Banyaknya Madrasah Ibtidaiyah (MI) Menurut Desa/  
**Table** Kelurahan di Kecamatan Panggungrejo, 2020  
*Number of Madrasah Ibtidaiyah (MI) by Village / Village in the  
 Panggungrejo District, 2020*

	Desa/Kelurahan <i>Village</i>	Negeri <i>State</i>	Swasta <i>Private</i>	Jumlah <i>Total</i>
	(1)	(2)	(3)	(4)
001.	Serang	-	-	-
002.	Sumbersih	-	-	-
003.	Kaligambir	-	-	-
004.	Balerejo	-	-	-
005.	Sumberagung	-	-	-
006.	Panggungrejo	-	-	-
007.	Kalitengah	-	-	-
008.	Margomulyo	-	2	2
009.	Bumiayu	-	-	-
010.	Panggungasri	-	1	1
<b>Kecamatan Panggungrejo Panggungrejo Subdistrict</b>		-	3	3

Sumber: Kementerian Agama Kabupaten Blitar

**Tabel 4.1.7** Banyaknya Sekolah Menengah Pertama (SMP) Menurut Desa/Kelurahan di Kecamatan Panggungrejo, 2020  
**Table** *Number of Junior High Schools (SMP) by Village / Village in Panggungrejo District, 2020*

	Desa/Kelurahan <i>Village</i>	Negeri <i>State</i>	Swasta <i>Private</i>	Jumlah <i>Total</i>
	(1)	(2)	(3)	(4)
001.	Serang	1	-	1
002.	Sumbersih	-	-	-
003.	Kaligambir	1	-	1
004.	Balerejo	1	-	1
005.	Sumberagung	-	-	-
006.	Panggungrejo	1	1	2
007.	Kalitengah	-	-	-
008.	Margomulyo	-	-	-
009.	Bumiayu	-	-	-
010.	Panggungasri	-	-	-
<b>Kecamatan Panggungrejo Panggungrejo Subdistrict</b>		<b>4</b>	<b>1</b>	<b>5</b>

Sumber: Kementerian Pendidikan dan Kebudayaan, Sistem Data Pokok Pendidikan, data semester ganjil 2020/2021



**SOCIAL AND PEOPLE WELFARE**

**Tabel 4.1.8 Banyaknya Madrasah Tsanawiyah (MTs) Menurut Desa/Kelurahan di Kecamatan Panggungrejo, 2020**  
**Number of Madrasah Tsanawiyah (MTs) by Village / Village in the Panggungrejo District, 2020**

	Desa/Kelurahan <i>Village</i>	Negeri <i>State</i>	Swasta <i>Private</i>	Jumlah <i>Total</i>
	(1)	(2)	(3)	(4)
001.	Serang	-	-	-
002.	Sumbersih	-	-	-
003.	Kaligambir	-	-	-
004.	Balerejo	-	-	-
005.	Sumberagung	-	-	-
006.	Panggungrejo	-	-	-
007.	Kalitengah	-	-	-
008.	Margomulyo	-	1	1
009.	Bumiayu	-	-	-
010.	Pangungasri	-	1	1
<b>Kecamatan Panggungrejo Panggungrejo Subdistrict</b>		-	2	2

Sumber: Kementerian Agama Kabupaten Blitar

**Tabel 4.1.9** Banyaknya Sekolah Menengah Atas (SMA) Menurut Desa/Kelurahan di Kecamatan Panggungrejo, 2020  
**Table** *Number of High Schools (SMA) by Village / Village in the Panggungrejo District, 2020*

Desa/Kelurahan <i>Village</i>	Negeri <i>State</i>	Swasta <i>Private</i>	Jumlah <i>Total</i>
(1)	(2)	(3)	(4)
001. Serang	-	-	-
002. Sumbersih	-	-	-
003. Kaligambir	-	-	-
004. Balerejo	-	-	-
005. Sumberagung	-	-	-
006. Panggungrejo	-	-	-
007. Kalitengah	-	-	-
008. Margomulyo	-	-	-
009. Bumiayu	-	-	-
010. Panggungasri	-	-	-
<b>Kecamatan Panggungrejo <i>Panggungrejo Subdistrict</i></b>	-	-	-

Sumber: Kementerian Pendidikan dan Kebudayaan, Sistem Data Pokok Pendidikan, data semester ganjil 2020/2021

**SOCIAL AND PEOPLE WELFARE**

**Tabel 4.1.10 Banyaknya Madrasah Aliyah (MA) Menurut Desa/Kelurahan di Kecamatan Panggungrejo, 2020**  
**Table Number of Madrasah Aliyah (MA) by Village / Village in the Panggungrejo District, 2020**

	Desa/Kelurahan <i>Village</i>	Negeri <i>State</i>	Swasta <i>Private</i>	Jumlah <i>Total</i>
	(1)	(2)	(3)	(4)
001.	Serang	-	-	-
002.	Sumbersih	-	-	-
003.	Kaligambir	-	-	-
004.	Balerejo	-	-	-
005.	Sumberagung	-	-	-
006.	Panggungrejo	-	-	-
007.	Kalitengah	-	-	-
008.	Margomulyo	-	-	-
009.	Bumiayu	-	-	-
010.	Panggungasri	-	-	-
<b>Kecamatan Panggungrejo</b>		-	-	-
<b><i>Panggungrejo Subdistrict</i></b>				

Sumber: Kementerian Agama Kabupaten Blitar

**Tabel**  
**Table**                      **4.1.11**                      **Banyaknya Sekolah Menengah Kejuruan (SMK) Menurut**  
**Desa/Kelurahan di Kecamatan Panggungrejo, 2020**  
**Number of Vocational High Schools (SMK) by Village /**  
**Village in Panggungrejo District, 2020**

	Desa/Kelurahan <i>Village</i>	Negeri <i>State</i>	Swasta <i>Private</i>	Jumlah <i>Total</i>
	(1)	(2)	(3)	(4)
001.	Serang	-	-	-
002.	Sumbersih	-	-	-
003.	Kaligambir	-	-	-
004.	Balerejo	-	-	-
005.	Sumberagung	-	-	-
006.	Panggungrejo	1	-	1
007.	Kalitengah	-	-	-
008.	Margomulyo	-	-	-
009.	Bumiayu	-	-	-
010.	Panggungasri	-	-	-
<b>Kecamatan Panggungrejo</b>		<b>1</b>	<b>-</b>	<b>1</b>
<b>Panggungrejo Subdistrict</b>				

Sumber: Kementerian Pendidikan dan Kebudayaan, Sistem Data Pokok Pendidikan, data semester ganjil 2020/2021

**SOCIAL AND PEOPLE WELFARE**

**Tabel** 4.1.12 **Banyaknya Akademi/Perguruan Tinggi Menurut Desa/Kelurahan di Kecamatan Panggunrejo, 2020**  
**Table** 4.1.12 **Number of Academies / Universities by Village / Village in the Panggunrejo District, 2020**

	Desa/Kelurahan <i>Village</i>	Negeri <i>State</i>	Swasta <i>Private</i>	Jumlah <i>Total</i>
	(1)	(2)	(3)	(4)
001.	Serang	-	-	-
002.	Sumbersih	-	-	-
003.	Kaligambir	-	-	-
004.	Balerejo	-	-	-
005.	Sumberagung	-	-	-
006.	Panggunrejo	-	-	-
007.	Kalitengah	-	-	-
008.	Margomulyo	-	-	-
009.	Bumiayu	-	-	-
010.	Panggungasri	-	-	-
<b>Kecamatan Panggunrejo</b>		-	-	-
<b>Panggunrejo Subdistrict</b>		-	-	-

Sumber: BPS, Pendataan Potensi Desa (Podes) 2020

**Tabel** 4.1.13 **Kemudahan Untuk Mencapai Sarana Pendidikan Terdekat Bagi Desa/Kelurahan yang Tidak ada Sarana Pendidikan Menurut Desa/Kelurahan dan Jenjang Pendidikan di Kecamatan Panggungrejo, 2020**  
*Ease to Achieve Closest Educational Facilities for Villages / Villages for which there are no Educational Facilities According to Villages / Villages and Levels of Education in Panggungrejo Subdistrict, 2020*

Desa/Kelurahan <i>Village</i>	SD	MI	SMP	MTs
(1)	(2)	(3)	(4)	(5)
001. Serang	-	Mudah	-	Mudah
002. Sumbersih	-	Mudah	Mudah	Mudah
003. Kaligambir	-	Mudah	-	Mudah
004. Balerejo	-	Mudah	-	Mudah
005. Sumberagung	-	Mudah	Mudah	Mudah
006. Panggungrejo	-	Mudah	-	Mudah
007. Kalitengah	-	Mudah	-	Mudah
008. Margomulyo	-	-	Mudah	-
009. Bumiayu	-	Mudah	Mudah	Mudah
010. Panggungasri	-	-	Mudah	-

Lanjutan Tabel 4.1.13/*Continued Table 4.1.13*

	Desa/Kelurahan <i>Village</i>	SMA	MA	SMK	Akademi/ Perguruan Tinggi
	(1)	(6)	(7)	(8)	(9)
001.	Serang	Mudah	Mudah	Mudah	Mudah
002.	Sumbersih	Mudah	Mudah	Mudah	-
003.	Kaligambir	Mudah	Mudah	Mudah	Mudah
004.	Balerejo	Mudah	Mudah	Mudah	Mudah
005.	Sumberagung	Mudah	Mudah	Mudah	Mudah
006.	Panggungrejo	Mudah	Mudah	-	Mudah
007.	Kalitengah	Mudah	Mudah	Mudah	Mudah
008.	Margomulyo	Mudah	Mudah	Mudah	Mudah
009.	Bumiayu	Mudah	Mudah	Mudah	Mudah
010.	Panggungasri	Mudah	Mudah	Mudah	Mudah

Catatan:

Sumber: BPS, Pendataan Potensi Desa (Podes) 2020

4.2 KESEHATAN/  
HEALTH

**Tabel** 4.2.1 **Banyaknya Sarana Kesehatan Menurut Desa/Kelurahan dan Jenis Sarana Kesehatan di Kecamatan Panggungrejo, 2020**  
**Table** 4.2.1 **Number of Health Facilities by Village / Village and Types of Health Facilities in Panggungrejo District, 2020**

	Desa/Kelurahan <i>Village</i>	Rumah Sakit <i>Hospital</i>	Rumah Sakit Bersalin <i>Hospital Maternity</i>	Poliklinik/Balai Pengobatan <i>Polyclinic / Balai Treatment</i>
	(1)	(2)	(3)	(4)
001.	Serang	-	-	-
002.	Sumbersih	-	-	-
003.	Kaligambir	-	-	-
004.	Balerejo	-	-	-
005.	Sumberagung	-	-	-
006.	Panggungrejo	-	-	1
007.	Kalitengah	-	-	-
008.	Margomulyo	-	-	-
009.	Bumiayu	-	-	-
010.	Panggungasri	-	-	-
	<b>Kecamatan Panggungrejo <i>Panggungrejo Subdistrict</i></b>	-	-	1



Lanjutan Tabel 4.2.1/*Continued Table 4.2.1*

	Desa/Kelurahan <i>Village</i>	Puskesmas <i>Public Health Center</i>		Apotek <i>Drugstore</i>
		Rawat Inap	Tanpa Rawat Inap	
	(1)	(5)	(6)	(7)
001.	Serang	-	-	-
002.	Sumbersih	-	-	-
003.	Kaligambir	-	-	-
004.	Balerejo	-	-	-
005.	Sumberagung	-	-	-
006.	Panggungrejo	1	-	1
007.	Kalitengah	-	-	-
008.	Margomulyo	-	-	-
009.	Bumiayu	-	-	-
010.	Panggungasri	-	-	-
	<b>Kecamatan Panggungrejo <i>Panggungrejo Subdistrict</i></b>	1	-	1

Sumber: BPS, Pendataan Potensi Desa (Podes) 2020

**Tabel : 4.2.2 Jumlah Tenaga Kesehatan Menurut Desa,2020**  
**Table Number of Medical Personals by Village, 2020**

No	Desa/Kelurahan Village	Dokter / Doctor		Perawat /Nurse		Bidan / Midwife
		Umum General	Gigi Tooth	Umum General	Gigi Tooth	
	[1]	[2]	[3]	[4]	[5]	[6]
001.	Serang	-	-	2	-	1
002.	Sumbersih	-	-	-	-	1
003.	Kaligambir	-	-	1	-	1
004.	Balerejo	-	-	2	-	1
005.	Sumberagung	-	-	1	-	1
006.	Panggungrejo	2	2	11	-	2
007.	Kalitengah	-	-	-	-	1
008.	Margomulyo	1	-	-	1	2
009.	Bumiayu	-	-	1	-	1
010.	Panggungasri	-	-	-	-	1
<b>Kecamatan Panggunrejo</b>						
<i>Panggungrejo Subdistrict</i>						
Tahun/Year						
2020		3	2	12	1	7

Sumber Data : Puskesmas Kecamatan Panggunrejo

Data Source : Public Health Centre of Panggunrejo Subdistrict

## SOCIAL AND PEOPLE WELFARE

**Tabel : 4.2.3 Jumlah Tenaga Kerja di Bidang Kesehatan, 2016 – 2020**  
**Table Number of Labor in Health Sectors, 2016-2020**

Uraian <i>Description</i>	2016	2017	2018	2019	2020
[1]	[2]	[3]	[4]	[5]	[6]
1. Dokter Umum <i>General Doctor</i>	2	2	2	4	4
2. Dokter Gigi <i>Dentist</i>	2	2	2	2	2
3. Dokter Spesial <i>Specialist Doctor</i>	-	-	-	-	-
4. Bidan <i>Midwife</i>	14	14	14	21	22
5. Perawat <i>Nurse</i>	15	15	15	20	20
6. Perawat Gigi <i>Nurse of Tooth</i>	2	2	2	2	2
<b>Kecamatan Panggungrejo</b> <i>Panggungrejo Subdistrict</i>	35	35	35	49	50

Sumber Data : Puskesmas Kecamatan Panggungrejo

Data Source : Public Health Centre of Panggungrejo Subdistrict

**Tabel : 4.2.4 Petugas Lapangan Badan KB dan KS, 2020**  
**Table Field Officer of KB and KS,2020**

Desa/Kelurahan <i>Village</i>	Kepala	Staf	PKB	PLKB
	UPTB <i>Chief of UPTB</i>	PPLKB Staff of PPLKB		
[1]	[2]	[3]	[4]	[5]
001. Serang	...	...	...	...
002. Sumbersih	...	...	...	...
003. Kaligambir	...	...	...	...
004. Balerejo	...	...	...	...
005. Sumberagung	...	...	...	...
006. Panggungrejo	...	...	...	...
007. Kalitengah	...	...	...	...
008. Margomulyo	...	...	...	...
009. Bumiayu	...	...	...	...
010. Pangungasri	...	...	...	...
<b>Kecamatan Panggungrejo</b>				
<i>Panggungrejo Subdistrict</i>				
Tahun / Year				
2020	1	1	-	-

**SOCIAL AND PEOPLE WELFARE**

**Lanjutan Tabel /Continued Table : 4.2.4**

Desa/Kelurahan <i>Village</i>	PPKBD	Sub PPKBD	UPPKS	BKB
[1]	[6]	[7]	[8]	[9]
001. Serang	1	3	1	2
002. Sumbersih	1	4	1	1
003. Kaligambir	1	5	-	2
004. Balerejo	1	2	-	1
005. Sumberagung	1	2	1	1
006. Panggungrejo	1	3	1	1
007. Kalitengah	1	6	-	2
008. Margomulyo	1	2	2	2
009. Bumiayu	1	3	-	2
010. Panggungasri	1	2	-	1
<b>Kecamatan Panggungrejo</b>				
<i>Panggungrejo Subdistrict</i>				
Tahun / Year				
2020	10	34	6	15

Sumber :DPPKBP3A Kec Panggungrejo

Source :DPPKBP3A of Panggungrejo Subdistrict

SOSIAL DAN KESEJAHTERAAN RAKYAT

**Tabel : 4.2.5 PUS dan Peserta KB Dirinci Per Desa, Tahun 2020**  
**Table PUS and KB Members Per Villages, Year 2020**

	Desa/Kelurahan <i>Village</i>	Jumlah / <i>Total</i> PUS	PUS Yang Ikut KB <i>PUS joined KB</i>	PAMKEJ	PA Mandiri
	[1]	[2]	[3]	[4]	[5]
001.	Serang	911	737	292	142
002.	Sumbersih	648	547	215	192
003.	Kaligambir	1 196	923	392	162
004.	Balerejo	660	520	146	219
005.	Sumberagung	699	557	234	141
006.	Panggungrejo	1 734	1 339	356	455
007.	Kalitengah	1 450	1 123	265	376
008.	Margomulyo	1 046	849	253	350
009.	Bumiayu	568	471	151	139
010.	Panggungasri	656	534	147	197
<b>Kecamatan Panggunrejo</b>					
<i>Panggungrejo Subdistrict</i>					
Tahun/Year					
2020					
		9 568	7 600	2 451	2 373

Sumber : DPPKBP3A Kec Panggunrejo

Source : DPPKBP3A of Panggunrejo Subdistrict

**SOCIAL AND PEOPLE WELFARE**

**Tabel 4.2.6 Jumlah Peserta KB Aktif Menurut Metode Kontrasepsi Dirinci Per Desa, 2020**  
*Number of Active Family Planning Participants According to Contraception Method Specified Per Village, 2020*

Desa/Kelurahan <i>Village</i>		IUD	MOP	MOW	Implan
[1]		[2]	[3]	[4]	[5]
001.	Serang	105	-	22	165
002.	Sumbersih	104	2	4	105
003.	Kaligambir	209	2	5	176
004.	Balerejo	41	-	9	96
005.	Sumberagung	156	-	9	69
006.	Panggungrejo	183	-	18	155
007.	Kalitengah	139	-	12	114
008.	Margomulyo	137	1	3	104
009.	Bumiayu	98	-	3	50
010.	Panggungasri	105	-	3	39
<b>Kecamatan Panggungrejo</b>					
<i>Panggungrejo Subdistrict</i>					
Tahun/Year					
2020		1 277	5	88	1 073

Lanjutan tabel 4.2.6/ *Continued Table 4.2.6*

	Desa/Kelurahan <i>Village</i>	Suntik <i>Injection</i>	Pil <i>Pills</i>	Kondom <i>Condom</i>	OV <i>OV</i>	Jumlah <i>Total</i>
	[1]	[2]	[3]	[4]	[5]	[6]
001.	Serang	320	116	9	-	737
002.	Sumbersih	190	132	10	-	547
003.	Kaligambir	321	195	15	-	923
004.	Balerejo	235	129	10	-	520
005.	Sumberagung	225	89	9	-	557
006.	Panggungrejo	791	225	27	-	1 399
007.	Kalitengah	481	358	19	-	1 123
008.	Margomulyo	470	103	23	-	841
009.	Bumiayu	235	77	8	-	471
010.	Panggungasri	292	85	10	-	534
<b>Kecamatan Panggunrejo</b>						
<i>Panggungrejo Subdistrict</i>						
Tahun/year						
2020						
		3 560	1 509	140	-	7 652

Sumber : DPPKBP3A Kec Panggunrejo

Source : DPPKBP3A of Panggunrejo Subdistrict



## SOCIAL AND PEOPLE WELFARE

**Tabel : 4.2.7 Kelahiran dan Kematian Bayi Dirinci Menurut Desa/Kelurahan Tahun 2020**  
**Table**  
***Birth and Death of Infant Specified by Village/Urbanvillage Year 2020***

Desa/Kelurahan <i>Village</i>	Kelahiran <i>Birth</i>	Kematian <i>Death</i>
(1)	(2)	(3)
001. Serang	56	2
002. Sumbersih	24	-
003. Kaligambir	57	1
004. Balerejo	32	-
005. Sumberagung	38	-
006. Panggungrejo	91	-
007. Kalitengah	67	1
008. Margomulyo	57	-
009. Bumiayu	25	-
010. Panggungasri	39	-
<b>Kecamatan Panggungrejo</b> <i>Panggungrejo Subdistrict`</i>		
Tahun/year 2020	486	4

Sumber Data : Puskesmas Kecamatan Panggungrejo

Data Source : Public Health Centre of Panggungrejo Subdistrict

**Tabel : 4.2.8 Bayi dengan Kelainan Bawaan Sejak Lahir**  
**Table Menurut Tempat Pelayanan Persalinan di Kecamatan Panggungrejo 2020**  
*Babies with Congenital Disabilities from Birth According to the Delivery Service Place in Panggungrejo District 2020*

Jenis Kelainan <i>Types of Abnormalities</i>	Tempat Pelayanan Persalinan <i>Place of Delivery Service</i>			Jumlah <i>Total</i>
	Puskesmas <i>Public Health Centre</i>	Bidan Praktek Swasta <i>Private Practice Midwives</i>	Di rumah <i>At Home</i>	
(1)	(2)	(3)	(4)	(5)
1 Bayi lahir dengan trauma lahir <i>Babies are born with birth trauma</i>	-	-	-	-
2 Bayi lahir dengan asphyxia <i>Babies are born with asphyxia</i>	9	-	-	9
3 Bayi lahir dengan BBLR <2.500 gr <i>Babies born with LBW &lt;2,500 gr</i>	30	-	-	30
4 Bayi lahir dengan BBLR <1000gr <i>Babies born with LBW &lt;1000gr</i>	-	-	-	-
5 Bayi lahir dengan resiko tinggi lainnya <i>Babies are born with another high risk</i>	22	-	-	22
Jumlah/ <i>Total</i>	61	-	-	61

Sumber Data : Puskesmas Kecamatan Panggungrejo

*Data Source : Public Health Centre of Panggungrejo Subdistrict*

**SOCIAL AND PEOPLE WELFARE**

**Tabel : 4.2.9 Banyaknya Persalinan Menurut Penolong Persalinan Dirici Per Desa, 2020**  
**Table**  
**Number of Childbirth by Childbirthhelper Specified Per Village, 2020**

	Desa/Kelurahan <i>Village</i>	Penolong Persalinan <i>Childbirthhelper</i>			
		Dokter <i>Doctor</i>	Bidan <i>Midwife</i>	Dukun Bayi <i>Traditional Midwife</i>	Lainnya <i>Others</i>
(1)	(2)	(3)	(4)	(5)	(6)
001.	Serang	34	23	-	-
002.	Sumbersih	19	6	-	-
003.	Kaligambir	28	30	-	-
004.	Balerejo	12	20	-	-
005.	Sumberagung	23	15	-	-
006.	Panggungrejo	51	41	-	-
007.	Kalitengah	26	41	-	-
008.	Margomulyo	31	26	-	-
009.	Bumiayu	20	5	-	-
010.	Panggungasri	21	18	-	-
<b>Kecamatan Panggunrejo</b>					
<i>Panggungrejo Subdistrict</i>					
Tahun/Year					
2020		265	225	-	-

Sumber Data : Puskesmas Kecamatan Panggunrejo

Data Source : Public Health Centre of Panggunrejo Subdistrict

**Tabel : 4.2.10 Banyaknya Persalinan Menurut Tempat Persalinan Dirici Per Desa, 2020**  
**Table**  
**Number of Childbirth by Place of Childbirth Detailed by Village, 2020**

Desa/Kelurahan <i>Village</i>	RS <i>Hospital</i>	Puskes			Rumah Bayi Terlatih	Jumlah <i>Total</i>
		mas <i>Public Health Centre</i>	Klinik KB/ BKIA/ Polindes	Rumah <i>At Home</i>		
[1]	[2]	[3]	[4]	[5]	[6]	[7]
001. Serang	34	15	6	2	-	57
002. Sumbersih	19	1	-	5	-	25
003. Kaligambir	28	8	7	15	-	58
004. Balerejo	12	11	-	9	-	32
005. Sumberagung	23	10	-	5	-	38
006. Panggungrejo	51	18	9	14	-	92
007. Kalitengah	26	11	10	20	-	67
008. Margomulyo	31	4	-	22	-	57
009. Bumiayu	20	-	-	5	-	25
010. Panggungasri	21	8	-	10	-	39
<b>Kecamatan Panggungrejo</b>						
<i>Panggungrejo Subdistrict</i>						
Tahun/Year						
2020	265	86	32	107	-	490

Sumber Data : Puskesmas Kecamatan Panggungrejo

Data Source : Public Health Centre of Panggungrejo Subdistrict

**SOCIAL AND PEOPLE WELFARE**

**Tabel: 4.2.11 Jenis Kelamin Bayi Yang Lahir Dirinci Per Desa, 2020**  
**Table Gender of Babies Born Detailed by Village, 2020**

Desa/Kelurahan <i>Village</i>	Jumlah Ibu Bersalin <i>Number of Maternity</i>	Bayi Lahir <i>Baby born</i>		Jumlah <i>Total</i>
		L	P	
[1]	[2]	[3]	[4]	[5]
001. Serang	56	31	26	57
002. Sumbersih	26	19	6	25
003. Kaligambir	58	41	17	58
004. Balerejo	32	15	16	31
005. Sumberagung	38	23	16	39
006. Panggungrejo	92	39	53	92
007. Kalitengah	67	34	33	67
008. Margomulyo	57	23	34	57
009. Bumiayu	25	7	18	25
010. Panggungasri	39	25	14	39
<b>Kecamatan Panggungrejo</b>				
<i>Panggungrejo Subdistrict</i>				
Tahun/Year				
2020	490	257	233	490

Sumber Data : Puskesmas Kecamatan Panggungrejo

Data Source : Public Health Centre of Panggungrejo Subdistrict

**Tabel: 4.2.12 Sarana Air Bersih Pemerintah dan Swadaya Menurut Desa, 2020**  
**Table** *Government and Self-Help Clean Water Facilities According to Villages, 2020*

Desa/Kelurahan <i>Village</i>	PMA	PAH	SPT	SGL	PP	Jumlah <i>Total</i>
[1]	[2]	[3]	[4]	[5]	[6]	[7]
001. Serang	13	1	226	10	15	265
002. Sumbersih	12	1	43	10	11	77
003. Kaligambir	12	1	68	10	16	107
004. Balerejo	13	1	154	10	13	191
005. Sumberagung	12	1	176	10	16	215
006. Panggungrejo	13	1	200	10	16	240
007. Kalitengah	12	1	100	10	16	139
008. Margomulyo	13	1	1 013	10	12	1 049
009. Bumiayu	12	1	127	10	12	162
010. Panggungasri	12	1	124	10	14	161
<b>Kecamatan Panggungrejo</b>						
<i>Panggungrejo Subdistrict</i>						
Tahun/Year						
2020	124	10	2 331	100	141	2 606

Catatan: PMA: perlindungan mata air; PAH: penampungan air hujan; SPT: sumur pompa tangan ; SGL: sumur gali; PP: Sistem perpipaan

Sumber Data : Puskesmas Kecamatan Panggungrejo

Data Source : Public Health Centre of Panggungrejo Subdistrict

**SOCIAL AND PEOPLE WELFARE**

**Tabel: 4.2.13 Jumlah Desa/Kelurahan Yang Masuk UPKG, Kelompok Timbang, Jumlah Balita dan Pengunjung BKIA, 2017 – 2020**  
**Number of Villages/Kelurahan Enrolled in UPKG, Weighing Group, Number of Toddlers and BKIA Visitors, 2017 – 2020**

Uraian <i>Description</i>	Tahun <i>Year</i>			
	2017	2018	2019	2020
(1)	(3)	(4)	(5)	(6)
1. Jumlah Desa/Kelurahan <i>Total of Village/Urbanvillage</i>	10	10	10	10
2. Jumlah Kelompok Timbang <i>Total of Group Weigh</i>	56	56	56	56
3. Jumlah Balita <i>Total of Toddler</i>	2 055	2 338	2 515	2 441
4. Pengunjung BKIA <i>Visitors of BKIA</i>				
- Bayi /Baby	104	201	34	212
- Anak Balita/Prasekolah <i>Toddler Child/ Preschool</i>	25	40	20	36
- Ibu Hamil / Woman Pregnant	399	388	381	393

Sumber Data : Puskesmas Kecamatan Panggungrejo

Data Source : Public Health Centre of Panggungrejo Subdistrict

**Tabel : 4.2.14 Jumlah Pasien Umum dan BPJS Yang Berkunjung ke Puskesmas Pada Setiap Bulan, 2020**  
**Number Of Public Patients And BPJS Who Visit To Public Health Centre On Every Month, 2020**

Bulan /Month	Jumlah /Total	
	Umum	BPJS
(1)	(2)	(3)
1. Januari	360	627
2. Februari	595	505
3. Maret	487	409
4. April	271	247
5. Mei	176	170
6. Juni	517	168
7. Juli	442	170
8. Agustus	383	98
9. September	361	178
10. Oktober	486	201
11. Nopember	715	263
12. Desember	323	180
<b>Kecamatan Panggungrejo</b>		
<i>Panggungrejo Subdistrict</i>		
Tahun/Year		
2020	5 116	3 216

Sumber Data : Puskesmas Kecamatan Panggungrejo

Data Source : Public Health Centre of Panggungrejo Subdistrict



## SOCIAL AND PEOPLE WELFARE

**Tabel 4.2.15** Prosentase KB Baru Terhadap Target, 2016 –2020  
**:Table** *Percentage of New Family Planning Againts to Target, 2016 – 2020*

Tahun Year	PPM Peserta Baru New Members of PPM	Pencapaian Akseptor Baru Achievement of New Acceptors	% thd Akseptor Baru % Againts to New Acceptors
(1)	(2)	(3)	(4)
2016	985	1 022	103.75
2017	1245	1 240	99.59
2018	1295	1 304	103.04
2019	1305	1 375	105.36
2020	1458	1 602	109.87

Sumber Data :DPPKBP3A Kecamatan Panggungrejo

Data Source :DPPKBP3A of Panggungrejo Subdistrict

**Tabel 4.2.16 Pencapaian Peserta KB Baru (PB) Dirinci Menurut Desa, 2020**  
**Table Achievement of New KB Participants Specified by Village, 2020**

Desa/Kelurahan <i>Village</i>	PPM Peserta Baru <i>New Members of PPM</i>	Pencapaian Akseptor Baru <i>Achievement of New Acceptors</i>	% thd Akseptor Baru <i>% Against to New Acceptors</i>
(1)	(2)	(3)	(4)
001. Serang	135	149	110.37
002. Summersih	101	130	128.71
003. Kaligambir	188	705	109.04
004. Balerejo	107	120	112.14
005. Sumberagung	105	115	109.52
006. Panggungrejo	250	259	103.60
007. Kalitengah	216	223	103.24
008. Margomulyo	156	157	100.64
009. Bumiayu	100	116	116.00
010. Panggungasri	100	119	119.00
<b>Kecamatan Panggungrejo <i>Panggungrejo Subdistrict</i></b>	<b>1 458</b>	<b>2 093</b>	

Sumber Data :DPPKBP3A Kecamatan Panggungrejo

Data Source :DPPKBP3Aof Panggungrejo Subdistrict

**SOCIAL AND PEOPLE WELFARE**

**Tabel : 4.2.17 Jumlah Kelompok Dan Anggota Kegiatan Pembinaan Keluarga Dirinci Menurut Desa, 2020**  
**Total Group and Members of Coaching Family Activities Specified by Village, 2020**

Desa/Kelurahan <i>Village</i>	Kelompok <i>Group</i>			Anggota <i>Members</i>			
	BKB	BKR	BKL	BKB	BKR	BKL	
[1]	[2]	[3]	[4]	[5]	[6]	[7]	
001. Serang	2	-	1	139	-	68	
002. Sumbersih	2	-	1	189	-	79	
003. Kaligambir	2	-	1	176	-	76	
004. Balerejo	1	-	1	198	-	72	
005. Sumberagung	1	1	1	113	97	89	
006. Panggungrejo	1	-	1	209	-	98	
007. Kalitengah	2	1	1	201	206	94	
008. Margomulyo	1	1	1	189	210	91	
009. Bumiayu	2	-	1	80	-	65	
010. Panggungasri	1	-	1	108	-	69	
<b>Kecamatan Panggungrejo</b>							
<i>Panggungrejo Subdistrict`</i>							
Tahun/Year	2020	15	3	10	1 602	513	801

Sumber Data :DPPKBP3A Kecamatan Panggungrejo  
 Data Source :DPPKBP3Aof Panggungrejo Subdistrict

**Tabel : 4.2.18** Keluarga dan Pasangan Usia Subur (PUS) Hasil Pendataan DPPKBP3A, 2020  
**Table** Family and Fertile Age Couples (PUS) Results of DPPKBP3A Data Collection, 2020

Desa/Kelurahan Village	Jumlah Keluarga Number of Families	Pasangan Usia Subur (PUS) Fertile Age Couples (EFA)
(1)	(2)	(3)
001. Serang	1 485	911
002. Sumbersih	921	648
003. Kaligambir	2 026	1 196
004. Balerejo	1 016	660
005. Sumberagung	1 042	699
006. Panggungrejo	3 020	1 734
007. Kalitengah	2 258	1 450
008. Margomulyo	2 101	1 046
009. Bumiayu	889	568
010. Panggungasri	993	656
<b>Kecamatan Panggungrejo Panggungrejo Subdistrict</b>	<b>15 751</b>	<b>9 568</b>

Sumber Data :DPPKBP3A Kecamatan Panggungrejo  
 Data Source :DPPKBP3Aof Panggungrejo Subdistrict

**SOCIAL AND PEOPLE WELFARE**

**Tabel : 4.2.19 Jumlah Bukan Peserta KB Dirinci Per Desa, 2020**  
**Table Number of Family Planning Non-Participants, Detailed by Village, 2020**

Desa/Kelurahan <i>Village</i>	Hamil <i>Pregnancy</i>	Ingin Anak Segera <i>Want Children Immediatel y</i>	Ingin Anak Di Tunda <i>Want Children Delayed</i>	Tidak Ingin Anak <i>Don't Want Children</i>
(1)	(2)	(3)	(4)	(5)
001. Serang	26	56	53	39
002. Sumbersih	23	26	25	27
003. Kaligambir	39	116	62	56
004. Balerejo	28	41	36	35
005. Sumberagung	24	46	38	34
006. Panggungrejo	43	108	117	67
007. Kalitengah	38	108	91	90
008. Margomulyo	31	61	53	52
009. Bumiayu	26	24	25	22
010. Panggungasri	23	37	36	26
<b>Kecamatan Panggungrejo <i>Panggungrejo Subdistrict</i></b>	<b>301</b>	<b>623</b>	<b>536</b>	<b>448</b>

Sumber Data :DPPKBP3A Kecamatan Panggungrejo  
 Data Source :DPPKBP3Aof Panggungrejo Subdistrict

**Tabel : 4.2.20 Jumlah Pasangan Usia Subur Dari Jenis Keikutatan Peserta KB  
Dirinci Per Desa, 2020**  
*Number of Fertile Age Pairs by Type of Participation of Family  
Planning Participants, Detailed by Village, 2020*

Desa/Kelurahan <i>Village</i>	Pemerintah <i>Government</i>	Swasta <i>Private</i>	Jumlah <i>Total</i>
(1)	(2)	(3)	(4)
001. Serang	595	142	737
002. Sumbersih	355	192	547
003. Kaligambir	761	162	923
004. Balerejo	301	219	520
005. Sumberagung	416	141	557
006. Panggungrejo	944	455	1 399
007. Kalitengah	747	376	1 123
008. Margomulyo	499	350	849
009. Bumiayu	332	139	471
010. Panggungasri	337	197	534
<b>Kecamatan Panggungrejo <i>Panggungrejo Subdistrict</i></b>	<b>5 287</b>	<b>2 373</b>	<b>7 660</b>

Sumber Data : DPPKBP3A Kecamatan Panggungrejo

Data Source : DPPKBP3A of Panggungrejo Subdistrict

**SOCIAL AND PEOPLE WELFARE**

**Tabel : 4.2.21 Jumlah Wanita Usia Subur (WUS) Dirinci Per Desa, 2020**  
**Table Number of Women of Fertile Age (WUS), in Detail by Village, 2020**

Desa/Kelurahan <i>Village</i> (1)	Jumlah Wanita Usia Subur (WUS) <i>Number of Women of Fertile Age (WUS)</i> (2)
001. Serang	1 138
002. Sumbersih	810
003. Kaligambir	1 495
004. Balerejo	825
005. Sumberagung	874
006. Panggungrejo	2 167
007. Kalitengah	1 812
008. Margomulyo	1 307
009. Bumiayu	710
010. Panggungasri	870
<b>Kecamatan Panggungrejo</b> <i>Panggungrejo Subdistrict</i>	<b>12 008</b>

Sumber Data : DPPKBP3A Kecamatan Panggungrejo  
Data Source : DPPKBP3A of Panggungrejo Subdistrict

**Tabel** 4.2.22 Kemudahan Mencapai Sarana Kesehatan Terdekat Bagi Desa/Kelurahan yang Tidak ada Sarana Kesehatan Menurut Desa/Kelurahan dan Jenis Sarana Kesehatan di Kecamatan Panggungrejo, 2020  
*Ease of Reaching the Closest Health Facilities for Villages / Villages with No Health Facilities According to Villages / Villages and Types of Health Facilities in Panggungrejo Subdistrict, 2020*

	Desa/Kelurahan <i>Village</i>	Rumah Sakit <i>Hospital</i>	Rumah Sakit Bersalin <i>Maternity Hospital</i>	Poliklinik/ Balai Pengobatan <i>Polyclinic / Balai Treatment</i>
	(1)	(2)	(3)	(4)
001.	Serang	Mudah	Sangat Sulit	Mudah
002.	Sumbersih	Mudah	Sangat Sulit	Mudah
003.	Kaligambir	Mudah	Sangat Sulit	Mudah
004.	Balerejo	Mudah	Sangat Sulit	Mudah
005.	Sumberagung	Mudah	Sangat Sulit	Mudah
006.	Panggungrejo	Mudah	Sangat Sulit	-
007.	Kalitengah	Mudah	Sangat Sulit	Mudah
008.	Margomulyo	Mudah	Mudah	Mudah
009.	Bumiayu	Mudah	Sangat Sulit	Mudah
010.	Panggungasri	Mudah	Sangat Sulit	Mudah



Lanjutan Tabel 4.2.22/*Continued Table 4.2.22*

	Desa/Kelurahan <i>Village</i>	Puskesmas <i>Public Health Center</i>		Apotek <i>Drugstore</i>
		Rawat Inap <i>Inpatient</i>	Tanpa Rawat Inap <i>Without care Inap</i>	
	(1)	(5)	(6)	(7)
001.	Serang	Mudah	Mudah	Mudah
002.	Sumbersih	Mudah	Mudah	Mudah
003.	Kaligambir	Mudah	Mudah	Mudah
004.	Balerejo	Mudah	Mudah	Mudah
005.	Sumberagung	Mudah	Mudah	Mudah
006.	Panggungrejo	-	Mudah	-
007.	Kalitengah	Mudah	Mudah	Mudah
008.	Margomulyo	Mudah	Mudah	Mudah
009.	Bumiayu	Mudah	Mudah	Mudah
010.	Panggungasri	Mudah	Mudah	Mudah

Catatan:

Sumber: BPS, Pendataan Potensi Desa (Podes) 2020

**Tabel** 4.2.23 **Banyaknya Warga Penderita Gizi Buruk Menurut Desa/Kelurahan di Kecamatan Panggungrejo, 2017, 2018 dan 2019**  
*Number of People with Malnutrition According to the Village / Kelurahan in Panggungrejo Subdistrict, 2017, 2018 and 2019*

Desa/Kelurahan <i>Village</i>	2017	2018	2019
(1)	(2)	(3)	(4)
001. Serang	-	-	11
002. Sumbersih	-	-	-
003. Kaligambir	-	-	-
004. Balerejo	-	-	-
005. Sumberagung	-	-	-
006. Panggungrejo	-	-	-
007. Kalitengah	-	-	-
008. Margomulyo	-	3	-
009. Bumiayu	-	-	-
010. Panggungasri	-	14	-
<b>Kecamatan Panggungrejo <i>Panggungrejo Subdistrict</i></b>	-	17	11

Catatan:

Sumber: BPS, Pendataan Potensi Desa (Podes) 2017, 2018 dan 2019

**SOCIAL AND PEOPLE WELFARE**

**Tabel 4.2.24** Banyaknya Desa/Kelurahan Menurut Penggunaan Fasilitas Tempat Buang Air Besar Sebagian Besar Keluarga di Kecamatan Panggungrejo 2018, 2019 dan 2020  
*Number of Villages / Villages According to the Use of Defecation Facilities for Most Families in Panggungrejo Subdistrict 2018, 2019 and 2020*

<b>Fasilitas Tempat Buang Air Besar Toilet facilities</b>	<b>2018</b>	<b>2019</b>	<b>2020</b>
(1)	(2)	(3)	(4)
<b>Jamban Toilet</b>			
Sendiri <i>Alone</i>	10	10	10
Bersama <i>Together</i>	-	-	-
Umum <i>General</i>	-	-	-
<b>Bukan Jamban Not a Toilet</b>	-	-	-

Catatan:

Sumber: BPS, Pendataan Potensi Desa (Podes) 2014,2018, 2019 dan 2020

SOSIAL DAN KESEJAHTERAAN RAKYAT

**Tabel 4.3.1 Banyaknya Nikah, Talak, Cerai Dan Rujuk Dirinci Menurut Desa, Tahun 2020**  
*Number of Marriages, Divorce, Divorced and Cf specified by Village, Year 2020*

Desa/Kelurahan <i>Village</i>	Nikah <i>Marriages</i>	Talak <i>Divorce</i>	Cerai <i>Divorced</i>	Rujuk <i>Cf.</i>
(1)	(2)	(3)	(4)	(5)
001. Serang	41	5	10	-
002. Sumbersih	25	1	7	-
003. Kaligambir	27	-	12	-
004. Balerejo	17	1	7	-
005. Sumberagung	21	1	3	-
006. Panggungrejo	42	3	26	-
007. Kalitengah	41	-	9	-
008. Margomulyo	39	-	5	-
009. Bumiayu	23	3	3	-
010. Panggungasri	29	1	5	-
<b>Kecamatan Panggungrejo</b>				
<i>Panggungrejo Subdistrict</i>				
Tahun/Year				
2020	320	15	87	-

Sumber Data : KUA Kecamatan Panggungrejo  
 Data Source : KUA of Panggungrejo Subdistrict

**SOCIAL AND PEOPLE WELFARE**

**Tabel 4.3.2 Angka Pernikahan Dirinci Per Bulan Per Desa, 2020**  
*table Detailed Marriage Rates by Month by Village,2020*

Desa/Kelurahan <i>Village</i>	Januari <i>January</i>	Februari <i>February</i>	Maret <i>March</i>	April <i>April</i>
[1]	[2]	[3]	[4]	[5]
001. Serang	2	3	3	1
002. Sumbersih	1	-	3	-
003. Kaligambir	2	3	2	3
004. Balerejo	1	1	-	1
005. Sumberagung	-	3	1	1
006. Panggungrejo	5	1	-	3
007. Kalitengah	8	5	3	5
008. Margomulyo	4	6	-	2
009. Bumiayu	3	3	2	-
010. Panggungasri	2	3	5	4
<b>Kecamatan Panggungrejo</b>				
<i>Panggungrejo Subdistrict</i>				
Tahun/ <i>Year</i>				
2020	28	28	19	20

Lanjutan Tabel/ *Continued Table* 4.3.2

Desa/Kelurahan <i>Village</i> [1]	Mei <i>May</i> [6]	Juni <i>June</i> [7]	Juli <i>July</i> [8]	Agustus <i>August</i> [9]
001. Serang	-	12	1	5
002. Sumbersih	1	1	2	4
003. Kaligambir	-	4	4	4
004. Balerejo	-	2	-	2
005. Sumberagung	-	7	1	1
006. Panggungrejo	-	5	3	4
007. Kalitengah	-	4	1	4
008. Margomulyo	-	5	2	9
009. Bumiayu	-	2	-	6
010. Panggungasri	-	9	2	4
<b>Kecamatan Panggungrejo</b> <i>Panggungrejo Subdistrict</i> Tahun/Year 2020	1	51	16	43

**SOCIAL AND PEOPLE WELFARE**

Lanjutan Tabel/ *Continued Table 4.3.2*

Desa/Kelurahan <i>Village</i>	September <i>September</i>	Oktober <i>October</i>	November <i>November</i>	Desember <i>Desember</i>
[1]	[9]	[10]	[11]	[12]
001. Serang	-	3	9	6
002. Summersih	1	2	2	4
003. Kaligambir	3	3	4	3
004. Balerejo	-	1	3	6
005. Sumberagung	-	2	4	1
006. Panggungrejo	-	11	6	4
007. Kalitengah	-	9	2	-
008. Margomulyo	1	5	4	2
009. Bumiayu	-	3	3	1
010. Panggungasri	-	5	1	4
<b>Kecamatan Panggungrejo</b>				
<i>Panggungrejo Subdistrict</i>				
Tahun/ <i>Year</i>				
2020	5	44	34	31

Sumber Data : KUA Kecamatan Panggungrejo

Data Source : KUA of Panggungrejo Subdistrict

**Tabel 4.3.3** Jumlah Pondok Pesantren dan Santri Menurut Jenis Kelamin di Kecamatan Panggungrejo 2016-2020  
**Table** *Total of Islamic Boarding School and Santri by Sex and Subdistrict, 2016-2020*

Tahun/Year	Jumlah Pondok Pesantren <i>Total Moslem Boarding School</i>	Santri <i>Strict Adherent of Islam</i>		
		Laki-laki <i>Male</i>	Perempuan <i>Female</i>	Jumlah Total
(1)	(2)	(3)	(4)	(5)
2016	2	34	71	105
2017	2	41	82	123
2018	2	41	82	123
2019	2	52	96	190
2020	9	52	81	133

Sumber : Kementerian Agama Kabupaten Blitar  
 Sources : Ministry of Religious Blitar Regency



**SOCIAL AND PEOPLE WELFARE**

**Tabel 4.3.4** **Percentase Banyaknya Pemeluk Agama dan jumlah Tempat Ibadah, Menurut Agama,2020**  
*Percentage of Followers of Religion and number Places of Worship, According to Religion, 2020*

	Jenis Agama <i>Type of Religion</i>	Percentase Pemeluk Agama <i>Percentage of Religion Adherents</i>	Jumlah Tempat Ibadah <i>Number of Places of Worship</i>
	[1]	[2]	[3]
1	Islam	97,23	181
2	Katholik	1,20	6
3	Kristen Protestan	0,76	4
4	Hindu	0,00	-
5	Budha	0,82	3

Sumber : Kecamatan Panggungrejo  
Source : Panggungrejo Subdistrict

**Tabel : 4.3.5 Kegiatan Keagamaan Menurut Jenis Dirinci Per Desa, 2020**  
**table Religious Activities by Type, Detailed by Village, 2020**

Desa/Kelurahan <i>Village</i>	Majelis Ta'lim		Majelis Gereja	
	Kelompok <i>Group</i>	Anggota <i>Members</i>	Kelompok <i>Group</i>	Anggota <i>Members</i>
(1)	(2)	(3)	(4)	(5)
001. Serang	42	1 605	-	-
002. Sumbersih	24	607	1	7
003. Kaligambir	28	1 940	-	-
004. Balerejo	25	1 096	2	263
005. Sumberagung	24	504	1	7
006. Panggungrejo	21	840	3	60
007. Kalitengah	58	1 508	2	43
008. Margomulyo	5	115	-	-
009. Bumiayu	6	180	1	31
010. Panggungasri	16	647	5	40
<b>Kecamatan Panggungrejo</b>				
<i>Panggungrejo Subdistrict</i>				
Tahun/Year				
2020	249	9 042	15	451

**SOCIAL AND PEOPLE WELFARE**

Lanjutan Tabel / *Continued Table 4.3.5*

Desa/Kelurahan <i>Village</i>	Remaja Masjid		Remaja Gereja	
	Kelompok <i>Group</i>	Anggota <i>Members</i>	Kelompok <i>Group</i>	Anggota <i>Members</i>
(1)	(2)	(3)	(4)	(5)
001. Serang	42	1 605	-	-
002. Sumbersih	12	136	-	-
003. Kaligambir	9	940	-	-
004. Balerejo	3	45	2	10
005. Sumberagung	5	50	-	-
006. Panggungrejo	11	132	3	15
007. Kalitengah	9	184	2	51
008. Margomulyo	4	60	-	-
009. Bumiayu	3	60	1	5
010. Panggungasri	3	24	2	21
<b>Kecamatan Panggungrejo</b>				
<i>Panggungrejo Subdistrict</i>				
Tahun/Year				
2020	101	3 236	10	102

Sumber : Kecamatan Panggungrejo  
 Source : *Panggungrejo Subdistrict*

## SOSIAL DAN KESEJAHTERAAN RAKYAT

**Tabel : 4.3.6 Jumlah Jamaah Haji Yang Diberangkatkan Ke Tanah Suci Di Kecamatan Panggungrejo Tahun 2016-2020**  
*Number of Hajj Pilgrims Sent to the Holy Land in Panggungrejo District 2016-2020*

Tahun <i>Year</i>	Jumlah <i>Total</i>
(1)	(2)
2016	6
2017	2
2018	13
2019	6
2020	-

Sumber : Kementrian Agama Kabupaten Blitar  
*Sources : Ministry of Religious Blitar Regency*

## SOCIAL AND PEOPLE WELFARE

### 4.4 SOSIAL DAN LAINNYA/ SOCIAL AND OTHERS

**Tabel 4.4.1 Angka Kriminalitas Dirinci Per Jenis Perkara Per Desa, 2020**  
*Table Criminal Figures in Details by Case Type Per Village, 2020*

Desa/Kelurahan <i>Village</i>	Pencurian <i>Theft</i>	Judi <i>Gambling</i>	Penipuan <i>Fraud</i>	Narkoba <i>Drugs</i>
[1]	[2]	[3]	[4]	[5]
001. Serang	-	-	-	-
002. Sumbersih	-	-	-	-
003. Kaligambir	-	-	-	-
004. Balerejo	-	-	-	-
005. Sumberagung	-	-	-	-
006. Panggungrejo	2	-	-	-
007. Kalitengah	-	-	-	-
008. Margomulyo	3	-	-	-
009. Bumiayu	-	-	-	-
010. Panggungasri	-	-	-	-
<b>Kecamatan Panggungrejo</b> <i>Panggungrejo Subdistrict</i>				
Tahun/Year 2020	5	-	-	-

Sumber : Kapolsek Panggungrejo

**Tabel 4.4.2** Banyaknya Kejadian Bencana Alam Menurut Desa/Kelurahan dan Jenis Bencana Alam di Kecamatan Panggunrejo, 2019  
**Table** *Number of Natural Disasters by Village / Village and Types of Natural Disasters in Panggunrejo District, 2019*

	Desa/Kelurahan <i>Village</i>	Gempa Bumi <i>Earth Quake</i>	Tsunami <i>Tsunami</i>	Gunung Meletus <i>Volcanic Eruption</i>	Tanah Longsor <i>Landslide</i>
	(1)	(2)	(3)	(4)	(5)
001.	Serang	-	-	-	-
002.	Sumbersih	-	-	-	-
003.	Kaligambir	-	-	-	-
004.	Balerejo	-	-	-	-
005.	Sumberagung	-	-	-	-
006.	Panggunrejo	-	-	-	-
007.	Kalitengah	-	-	-	-
008.	Margomulyo	-	-	-	-
009.	Bumiayu	-	-	-	-
010.	Panggungasri	-	-	-	-
<b>Kecamatan Panggunrejo</b> <i>Panggunrejo Subdistrict</i>		-	-	-	-

**SOCIAL AND PEOPLE WELFARE**Lanjutan Tabel 4.4.2/*Continued Table 4.4.2*

Desa/Kelurahan <i>Village</i>		Banjir <i>Flood</i>	Banjir Bandang <i>Flood</i>	Kekeringan <i>Drought</i>
(1)		(6)	(7)	(8)
001.	Serang	1	-	-
002.	Sumbersih	-	-	-
003.	Kaligambir	-	-	-
004.	Balerejo	-	-	-
005.	Sumberagung	-	-	-
006.	Panggungrejo	-	-	-
007.	Kalitengah	-	-	-
008.	Margomulyo	-	-	-
009.	Bumiayu	-	-	-
010.	Panggungasri	-	-	-
<b>Kecamatan Panggunrejo</b> <i>Panggungrejo Subdistrict</i>		1	-	-

Lanjutan Tabel 4.4.2/Continued Table 4.4.2

Desa/Kelurahan <i>Village</i>		Kebakaran Hutan dan Lahan <i>Forest fires and land</i>	Angin Puyuh/ Puting Beliung/ Topan <i>Whirlwind/ Tornado/ Typhoon</i>	Gelombang Pasang Laut <i>Tidal Waves The sea</i>
(1)	(9)	(10)	(11)	
001.	Serang	-	-	1
002.	Sumbersih	-	-	1
003.	Kaligambir	-	-	-
004.	Balerejo	-	-	-
005.	Sumberagung	-	-	-
006.	Panggungrejo	-	-	-
007.	Kalitengah	-	-	-
008.	Margomulyo	-	-	-
009.	Bumiayu	-	-	-
010.	Panggungasri	-	-	-
<b>Kecamatan Panggungrejo</b> <i>Panggungrejo Subdistrict</i>		-	-	2

Sumber: BPS, Pendataan Potensi Desa (Podes) 2020



**SOCIAL AND PEOPLE WELFARE**

**Tabel 4.4.3** Banyaknya Korban Jiwa Akibat Bencana Alam Menurut Desa/Kelurahan dan Jenis Bencana Alam di Kecamatan Panggungrejo, 2019  
*Number of Soul Victims Due to Natural Disasters by Village / Kelurahan and Types of Natural Disasters in Panggungrejo District, 2019*

Desa/Kelurahan <i>Village</i>	Gempa	Tsunami	Gunung	Tanah Longsor <i>Landslide</i>
	Bumi <i>Earth Quake</i>	<i>Tsunami</i>	Meletus <i>Volcanic Eruption</i>	
(1)	(2)	(3)	(4)	(5)
001. Serang	-	-	-	-
002. Sumbersih	-	-	-	-
003. Kaligambir	-	-	-	-
004. Balerejo	-	-	-	-
005. Sumberagung	-	-	-	-
006. Panggungrejo	-	-	-	-
007. Kalitengah	-	-	-	-
008. Margomulyo	-	-	-	-
009. Bumiayu	-	-	-	-
010. Panggungasri	-	-	-	-
<b>Kecamatan Panggungrejo <i>Panggungrejo Subdistrict</i></b>	-	-	-	-

Lanjutan Tabel 4.4.3/Continued Table 4.4.3

	Desa/Kelurahan <i>Village</i>	Banjir <i>Flood</i>	Banjir Bandang <i>Flood</i>	Kekeringan <i>Drought</i>
	(1)	(6)	(7)	(8)
001.	Serang	-	-	-
002.	Sumbersih	-	-	-
003.	Kaligambir	-	-	-
004.	Balerejo	-	-	-
005.	Sumberagung	-	-	-
006.	Panggungrejo	-	-	-
007.	Kalitengah	-	-	-
008.	Margomulyo	-	-	-
009.	Bumiayu	-	-	-
010.	Panggungasri	-	-	-
	<b>Kecamatan Panggunrejo</b>	-	-	-
	<b><i>Panggungrejo Subdistrict</i></b>	-	-	-

**SOCIAL AND PEOPLE WELFARE**

Lanjutan Tabel 4.4.3/*Continued Table 4.4.3*

Desa/Kelurahan <i>Village</i>		Kebakaran Hutan dan Lahan <i>Forest fires and land</i>	Angin Puyuh/ Puting Beliung/ Topan <i>Whirlwind/ Tornado/ Typhoon</i>	Gelombang Pasang Laut <i>Tidal Waves The sea</i>
(1)		(9)	(10)	(11)
001.	Serang	-	-	-
002.	Sumbersih	-	-	-
003.	Kaligambir	-	-	-
004.	Balerejo	-	-	-
005.	Sumberagung	-	-	-
006.	Panggungrejo	-	-	-
007.	Kalitengah	-	-	-
008.	Margomulyo	-	-	-
009.	Bumiayu	-	-	-
010.	Panggungasri	-	-	-
<b>Kecamatan Panggunrejo</b> <b><i>Panggungrejo Subdistrict</i></b>		-	-	-

Sumber: BPS, Pendataan Potensi Desa (Podes) 2020

**Tabel 4.4.4** Keberadaan Fasilitas/Upaya Antisipasi/Mitigasi Bencana Alam Menurut Desa/Kelurahan di Kecamatan Panggungrejo, 2020  
*Existence of Facilities / Anticipation / Mitigation Measures of Natural Disasters by Village / Village in Panggungrejo Subdistrict, 2020*

	Desa/Kelurahan	Sistem Peringatan Dini Bencana Alam.	Sistem Peringatan Dini Khusus Tsunami	Perlengkapan Keselamatan
		<i>Warning System Early Natural Disasters</i>	<i>Warning System Special Early A tsunami</i>	<i>Equipment Safety</i>
	(1)	(2)	(3)	(4)
001.	Serang	Ada	Tidak Ada	Ada
002.	Sumbersih	Tidak Ada	Tidak Ada	Ada
003.	Kaligambir	Tidak Ada	Tidak Ada	Tidak Ada
004.	Balerejo	Tidak Ada	Tidak Ada	Tidak Ada
005.	Sumberagung	Tidak Ada	Tidak Ada	Tidak Ada
006.	Panggungrejo	Tidak Ada	Tidak Ada	Tidak Ada
007.	Kalitengah	Tidak Ada	Bukan Wilayah Potensi Tsunami	Tidak Ada
008.	Margomulyo	Tidak Ada	Tidak Ada	Tidak Ada
009.	Bumiayu	Tidak Ada	Tidak Ada	Ada
010.	Panggungasri	Ada	Tidak Ada	Tidak Ada

Lanjutan Tabel 4.4.4/*Continued Table 4.4.4*

	Desa/Kelurahan <i>Villagw</i>	Rambu-rambu dan Jalur Evakuasi Bencana <i>Signs and Disaster Evacuation Paths</i>	Pembuatan, Perawatan, atau Normalisasi: Sungai, Kanal, Tanggul, Parit, Drainase, Waduk, Pantai, dll <i>Making, Maintenance or Normalization: River, Canal, Dike, Ditch, Drainage, Reservoir, Beach, etc.</i>
	(1)	(5)	(6)
001.	Serang	Ada	Ada
002.	Sumbersih	Ada	Ada
003.	Kaligambir	Tidak Ada	Ada
004.	Balerejo	Tidak Ada	Ada
005.	Sumberagung	Tidak Ada	Ada
006.	Panggungrejo	Tidak Ada	Ada
007.	Kalitengah	Tidak Ada	Ada
008.	Margomulyo	Tidak Ada	Ada
009.	Bumiayu	Tidak Ada	Ada
010.	Panggungasri	Tidak Ada	Ada

Catatan:

Sumber: BPS, Pendataan Potensi Desa (Podes) 2020

**Tabel 4.4.5** Banyaknya Desa/Kelurahan yang Memiliki Kelompok Kegiatan Olahraga Menurut Jenis Olahraga dan Ketersediaan Fasilitas/Lapangan Olahraga di Kecamatan Panggunrejo, 2020  
*Number of Villages / Villages having Sports Activity Groups by Type of Sport and Availability of Sports Facilities / Fields in Panggunrejo Subdistrict, 2020*

Jenis Olahraga <i>Type of Sports</i>	Kondisi Fasilitas/Lapangan Olahraga			Tidak Ada Fasilitas/Lapangan Olahraga <i>No Sports Facilities / Field</i>
	Baik <i>Good</i>	Rusak Sedang <i>Moderately Damaged</i>	Rusak Parah <i>Badly Damaged</i>	
(1)	(2)	(3)	(4)	(5)
Sepak bola <i>Soccer</i>	-	10	-	-
Bola voli <i>Volleyball</i>	1	8	-	1
Bulu tangkis <i>Badminton</i>	1	2	-	7
Bola basket <i>Basketball</i>	-	1	-	9
Tenis lapangan <i>Tennis Court</i>	-	-	-	10
Tenis meja <i>Tennis Table</i>	5	1	-	4
Futsal <i>Futsal</i>	-	-	-	10
Renang <i>Swimming</i>	2	-	-	8

Lanjutan tabel 4.4.5/*Continued Table 4.4.5*

**SOCIAL AND PEOPLE WELFARE**

Jenis Olahraga <i>Type of Sports</i>	Kondisi Fasilitas/Lapangan Olahraga			Tidak Ada Fasilitas/Lapangan Olahraga <i>No Sports Facilities / Field</i>
	Baik <i>Good</i>	Rusak Sedang <i>Moderately Damaged</i>	Rusak Parah <i>Badly Damaged</i>	
(1)	(2)	(3)	(4)	(5)
Bela diri (pencak silat, karate, dll) <i>Martial arts (pencak silat, karate, etc.)</i>	1	-	-	9
Bilyard. <i>Bilyard</i>	4	2	-	4
Pusat kebugaran (senam, fitness, aerobik, dll) <i>Fitness center (gymnastics, fitness, aerobics, etc.)</i>	-	1	-	9
Lainnya <i>Others</i>	1	-	-	9

Catatan:

Sumber: BPS, Pendataan Potensi Desa (Podes) 2020

**BAB**

*Chapter*

**05**

# **PERTANIAN, PETERNAKAN DAN PERIKANAN**

*Agriculture, Livestock And Fisheries*







**Uraian**

Tanah atau lahan menurut penggunaannya dapat dibedakan menjadi 2 bagian besar yaitu tanah sawah dan tanah bukan sawah. Penggunaan tanah sawah menurut jenis pengairannya terdiri dari sawah dengan pengairan teknis sawah dengan pengairan setengah teknis dan sawah dengan pengairan sederhana. Sedangkan tanah non sawah terdiri dari pekarangan dan halaman tegalan/kebun/huma padang rumput tambak kolam/ tebat dan hutan.

**5.1 Penggunaan Lahan**

Menurut data Dinas Pertanian data lahan sawah tidak banyak mengalami perubahan. Luas lahan sawah yang ada dibedakan menjadi sawah yang berpengairan teknis berpengairan semi teknis berpengairan sederhana irigasi desa/Non PU tadah hujan pasang surut dan lebak/polder.

Di Kecamatan Panggungrejo luas lahan sawah seluruhnya mencapai 666 Ha, yang terdiri dari 90 Ha Irigasi teknis, 116 setengah teknis dan 410 Ha tadah hujan.

Sedangkan untuk lahan bukan sawah terdiri dari pekarangan, tegal/kebun, hutan rakyat, hutan negara, kolam/empang dan lain-lain.

**Description**

*Soil or land according to its use can be divided into 2 major parts, namely paddy land and non-paddy land. The use of paddy soil according to the type of irrigation consists of rice fields with technical irrigation with semi-technical irrigation and rice fields with simple irrigation. Meanwhile, non-paddy land consists of yards and moor / garden / huma pastures, ponds / thickets and forests.*

**5.1 Land Use**

*According to the data from the Agriculture Service, the data on paddy fields has not changed much. The area of existing rice fields is divided into technical irrigation with semi-technical irrigation with simple water, village irrigation / non-PU, tidal rainfed and lebak / polder.*

*In Panggungrejo sub-district the total area of rice fields reaches 666 hectares, consisting of 90 hectares of technical irrigation, 116 semi-technical and 410 hectares of rain fed.*

*Meanwhile, non-rice fields consist of yards, tegal / gardens, community forests, state forests, ponds / ponds and others.*

## **AGRICULTURE, LIVESTOCK, DAN FISHERIES**

### **5.2 Tanaman Bahan Makanan**

Yang dihasilkan dalam komoditas tanaman bahan makanan sayur-sayuran buah-buahan adalah luas tanam luas panen dan tanaman menghasilkan.

### **5.2 Food Crops**

*What is produced in food crops, vegetables and fruits, is the area of the harvested area and the yielding plant.*

### **5.3 Peternakan**

Jenis ternak yang potensi adalah ayam ras petelur yang populasinya mencapai 214.500 ekor dengan produksi telurnya 48.656 ton atau 6,3 persen dari produk telur unggas di Kecamatan Panggungrejo pada tahun 2020.

### **5.3 Animal Husbandry**

*The potential type of livestock is laying breed chickens whose population reaches 214.500 thousand heads with egg production of 48.656 million tons or 6,3 percent of poultry egg products in Panggungrejo District in 2020.*

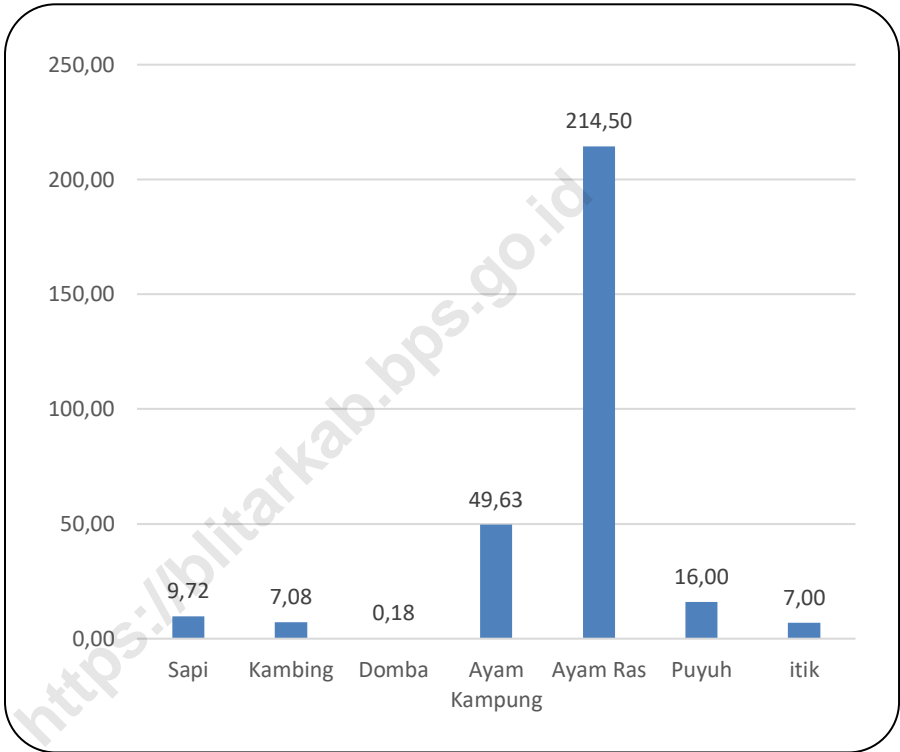
### **5.4 Perikanan**

Produksi dan nilai produksi ikan di Kecamatan Panggungrejo meliputi perairan umum budidaya mina padi selain juga ikan air tawar di kolam sawah waduk jaring apung.

### **5.4 Fisheries**

*Fish production and production value in sub-district Panggungrejo include public waters for mina padi cultivation as well as freshwater fish in floating net wetland ponds.*

**Gambar/Figure 5.1**  
**Populasi Ternak menurut jenis ternak, 2020 (ribu ekor)**  
**Livestock Population by type of livestock, 2020 (housand tails)**



Sumber : BPP Kecamatan Panggungrejo  
 Source : BPP of Panggungrejo Subdistrict

**AGRICULTURE, LIVESTOCK, DAN FISHERIES**

**5.5 PENGGUNAAN LAHAN  
LAND USE**

**Tabel :5.1.1 Lahan Sawah Yang Dipanen Menurut Jenis Pengairan/Irigasinya, 2020**  
**Table Rice Field Harvested by Type Of Irrigation, 2020**

	Jenis Pengairan <i>Type of Irrigation</i>	Panen dlm setahun <i>Harvest Of The Year</i>		Tidak Ditanami Padi <i>Not Planted Paddy</i>	Jumlah <i>Total</i>
		> duakali	Satukali		
		<i>Twice</i>	<i>Once</i>		
(1)	(2)	(3)	(4)	(5)	
1	Irigasi Teknis <i>Technical Irrigation</i>	90	-	-	90
2	Setengah Teknis <i>Semi Technical</i>	-	166	-	166
3	Irigasi Sederhana <i>Simple Irrigation</i>	-	-	-	-
4	Irigasi Desa <i>Village Irrigation</i>	-	-	-	-
5	Tadah Hujan <i>Rainwater</i>	-	410	-	410
6	Pasang Surut <i>Ups and Down</i>	-	-	-	-
7	LebakPolder/sawah <i>Lebak Polder/Field</i>	-	-	-	-
8	Lainnya <i>Others</i>	-	-	-	-
9	Lahan Sawah <i>Rice Fields</i>	-	-	-	-

Sumber : BPP Kecamatan Panggungrejo  
Source : BPP of Panggungrejo Subdistrict

**Tabel: 5.1.2 Lahan Bukan Sawah Menurut Penggunaannya 2020**  
**Table Non Rice Fields by Its Usage, 2020**

No	Penggunaan Lahan <i>Fields Used</i>	Luas Lahan (Ha) <i>Area of Field (Ha)</i>
(1)	(2)	(3)
1	Pekarangan <i>Yard</i>	2 074
2	Tegal/kebun <i>Tegals /Garden</i>	7 152
3	Hutan Rakyat <i>Public Forestry</i>	460
4	Ladang/Huma <i>Field/Huma</i>	-
5	Padang rumput <i>Meadow</i>	-
6	Hutan Negara <i>State Forestry</i>	3 213,8
7	Perkebunan <i>Plantation</i>	-
8	Kolam/empang <i>Pool Fish/Ponds</i>	-
9	Lain-lain <i>Others</i>	-

Sumber : BPP Kecamatan Panggungrejo

Source : BPP of Panggungrejo Subdistrict

**AGRICULTURE, LIVESTOCK, DAN FISHERIES**

**Tabel 5.1.3 Luas Lahan Sawah Dan Lahan Bukan Sawah Menurut Desa, 2020**  
**Table Rice Field and Non-Paddy Land Area by Village, 2020**

	Desa/Kelurahan <i>Village</i>	Lahan Sawah Rice Fields	Lahan Bukan Sawah <i>Non Rice Fields</i>	Jumlah <i>Total</i>
	[1]	[2]	[3]	[4]
001.	Serang	56	939	995
002.	Sumbersih	100	634	734
003.	Kaligambir	43	1 321	1 364
004.	Balerejo	93	982	1 075
005.	Sumberagung	23	467	490
006.	Panggungrejo	136	1 649	1 785
007.	Kalitengah	91	1 306	1 397
008.	Margomulyo	115	795	910
009.	Bumiayu	-	452	452
010.	Panggungasri	9	681	690
<b>Kecamatan Panggungrejo</b>				
<i>Panggungrejo Subdistrict</i>		666	9 226	9 892

Sumber : BPP Kecamatan Panggungrejo  
 Source : BPP of Panggungrejo Subdistrict

PERTANIAN, PETERNAKAN DAN PERIKANAN

**Tabel: 5.1.4 Luas Tanah Berdasarkan Kepemilikannya Dirinci Menurut Desa, 2020**  
**Table Land Area Based on Ownership, Detailed by Village, 2020**

Desa/Kelurahan <i>Village</i>	Luas Lahan <i>Land Area</i>		Luas Lahan <i>Land Area</i>	
	< 0,5 (org)	%	0,5-1 (org)	%
	(1)	(2)	(3)	(4)
001. Serang	239	5.81	485	8.63
002. Sumbersih	36	0.87	343	6.10
003. Kaligambir	279	6.78	1 041	18.51
004. Balerejo	456	11.08	541	9.62
005. Sumberagung	137	3.33	674	11.99
006. Panggungrejo	881	21.40	619	11.01
007. Kalitengah	775	18.82	627	11.15
008. Margomulyo	713	17.32	259	4.61
009. Bumiayu	135	3.28	501	8.91
010. Panggungasri	466	11.32	533	9.48
<b>Kecamatan Panggungrejo</b> <i>Panggungrejo Subdistrict</i>	4117		5623	



**AGRICULTURE, LIVESTOCK, DAN FISHERIES**

Lanjutan Tabel 5.1.4 / *Continued Table 5.1.4*

Desa/Kelurahan <i>Village</i>	Luas Lahan <i>Land Area</i>		Luas Lahan <i>Land Area</i>	
	1-2 (org)	%	>2 (org)	%
	(2)	(3)	(4)	(5)
001. Serang	94	6.74	126	29.44
002. Sumbersih	164	11.76	66	15.42
003. Kaligambir	294	21.08	118	27.57
004. Balerejo	31	2.22	3	0.70
005. Sumberagung	5	0.36	-	-
006. Panggungrejo	439	31.47	78	18.22
007. Kalitengah	254	18.21	23	5.37
008. Margomulyo	111	7.96	14	3.27
009. Bumiayu	-	-	-	-
010. Panggungasri	3	0.22	-	-
<b>Kecamatan Panggungrejo Panggungrejo Subdistrict</b>	1 395		428	

Sumber : BPP Kecamatan Panggungrejo  
 Source : BPP of Panggungrejo Subdistrict

## 5.2 TANAMAN BAHAN MAKANAN

*FOOD CROPS*

**Tabel: 5..2.1 Luas Tanam Luas Panen Tanaman Bahan Pangan Kecamatan Panggungrejo, 2020**  
**Table** *Plantation Area , Harvested Plants of Food stuffs in Panggungrejo Subdistrict, 2020*

No	Uraian <i>Description</i>	Luas Tanam <i>Plantation Area</i> (Ha)	Luas Panen <i>Harvested area</i> (Ha)
(1)	(2)	(3)	(4)
1	Padi Sawah <i>Paddy RiceFields</i>	631	621
2	Padi Ladang <i>Paddy Fields</i>	697	697
3	Jagung <i>Corn</i>	7 880	8 370
4	Ketela Pohon <i>Cassava</i>	1 969	1 969
5	Ketela Rambat <i>Cassava Vines</i>	-	-
6	Kacang Tanah <i>Peanuts</i>	144	140
7	Kedelai <i>Soybeans</i>	2 449	2 449
8	Kacang Hijau <i>Greenbeans</i>	1	93
9	Talas <i>Taro</i>	-	-
10	Ganyong	-	-

Sumber : Dinas Pertanian Kab. Blitar

Source : Agriculture Department of Blitar Regency

**AGRICULTURE, LIVESTOCK, DAN FISHERIES**

**Tabel: 5.2.2      Produksi Buah-buahan Menurut Jenis Tanaman Di Kecamatan  
Panggungrejo, 2019 dan 2020**  
*Plant fruits that Produce and Production in Panggunrejo  
Subdistrict, 2019 and 2020*

No	Jenis Buah-Buahan <i>Type of Fruits</i>	2019	2020
(1)	(2)	(3)	(4)
1	Mangga/ <i>Mango</i>	7 146	900
2	Durian/ <i>Durian</i>	-	-
3	Jeruk Siam/ <i>Orange</i>	468	550
4	Pisang/ <i>Banana</i>	3 578	4 729
5	Pepaya/ <i>Papaya</i>	1 256	1 065
6	Salak/ <i>Snakefruit</i>	15	-
7	Alpukat/ <i>Avocado</i>	11 200	18 879
8	Nanas/ <i>Pineapple</i>	-	-

Catatan/*Note*: Angka Sementara (ASEM)/ *Preliminary Figures*

Sumber/*Source*: BPS, Statistik Pertanian Hortikultura SPH-SBS/*BPS-Statistics Indonesia, Agricultural Statistic for Horticulture SPH-SBS*

**Tabel: 5.2.3 Luas Panen dan Produksi Tanaman Sayuran Menurut Jenis Tanaman di Kecamatan Panggungrejo, 2020**  
**Harvest Area Of Vegetable Plant And Production Of Vegetables By Kind Of Plant In Panggungrejo Subdistrict, 2020**

No	Jenis Sayuran <i>Type of Vegetables</i>	Luas Panen <i>Harvest Area (Ha)</i>	Produksi <i>Production</i>
(1)	(2)	(3)	(4)
1	Bawang Merah	47	5 450
2	Cabai Besar	107	10 042
3	<i>Cabai Rawit</i>	2 858	225 293
4	Kentang	-	-
5	Kubis	-	-
6	Tomat	-	-
7	Bawang Putih	-	-
8	Kacang Panjang	-	-
9	Ketimun	-	-

Catatan/Note: Angka Sementara (ASEM)/ Preliminary Figures

Sumber/Source: BPS, Statistik Pertanian Hortikultura SPH-SBS/BPS-Statistics Indonesia, Agricultural Statistic for Horticulture SPH-SBS

## AGRICULTURE, LIVESTOCK, DAN FISHERIES

**Tabel 5.2.4**      **Produksi Perkebunan Menurut Jenis Tanaman Di Kecamatan Panggungrejo, 2019 dan 2020**  
*Production of Estate by Type of Crops in Panggungrejo Subdistrict, 2019 and 2020*

Jenis Tanaman <i>Type Of Crops</i>	2019	2020
(1)	(2)	(3)
Kelapa/ <i>Coconut</i>	1,60	1,72
Kopi/ <i>Coffee</i>	-	-
Kakao/ <i>Cocoa</i>	0,03	0,03
Tebu/ <i>Sugar cane</i>	17,71	21,91
Tembakau/ <i>Tobacco</i>	-	-

Sumber : Dinas Pertanian Kab. Blitar

Source : Agriculture Department of Blitar Regency

**Tabel: 5.2.5 Sasaran Kelas Kelompok Tani/ Nelayan Pelaksana Insus Menurut Kecamatan, 2020**  
**Targets of Farmers Group/ Fishermen Executor of the Insus by Sub District, 2020**

Uraian/ Description	2016	2017	2018	2019	2020
(1)	(2)	(3)	(4)	(5)	(6)
I. Jumlah Poktan/ Total Poktan	178	187	101	101	189
II. Klasifikasi Kemampuan/ Classification the Ability					
a. Pemula/ Beginner	78	62	55	55	63
b. Lanjut/ Advicer	45	113	38	38	114
c. Madya/ Medium	52	11	8	8	11
d. Utama/ Main	3	1	-	-	1

Sumber : Dinas Pertanian Kab. Blitar  
 Source : Agriculture Department of Blitar Regency

## AGRICULTURE, LIVESTOCK, DAN FISHERIES

### 5.3 PETERNAKAN ANIMAL HUSBANDRY

**Tabel: 5.3.1 Populasi Ternak Unggas dan Aneka Ternak Menurut Desa Di Kecamatan Panggungrejo, 2020**  
*Livestock Poultry Population and Livestock Variety of Panggungrejo Subdistrict, 2020*

<i>Village</i>	<i>Sapi Cow</i>	<i>Kambing Goat</i>	<i>Domba Sheep</i>
(1)	(2)	(3)	(4)
001. Serang	805	506	14
002. Sumbersih	947	634	12
003. Kaligambir	962	655	25
004. Balerejo	1 022	832	21
005. Sumberagung	722	750	18
006. Panggungrejo	1 670	1 222	25
007. Kalitengah	1 006	745	13
008. Margomulyo	1 014	771	14
009. Bumiayu	787	462	21
010. Panggungasri	789	507	18
<b>Kecamatan Panggungrejo <i>Panggungrejo Subdistrict</i></b>	<b>9 724</b>	<b>7 084</b>	<b>181</b>

Lanjutan tabel 5.3.1 / *Continued Table 5.3.1*

Desa/Kelurahan <i>Village</i>	Jenis Unggas <i>Types of Poultry</i>			
	Ayam Kampung <i>Chicken</i>	Ayam Ras <i>Chicken</i>	Puyuh <i>Quail</i>	Itik <i>Duck</i>
(1)	(5)	(6)	(7)	(8)
001.Serang	4 194	-	-	-
002.Sumbersih	4 795	-	-	-
003.Kaligambir	4 935	-	-	1 780
004.Balerejo	5 215	10 000	-	-
005.Sumberagung	3 705	-	-	-
006.Panggungrejo	8 475	11 000	6 000	2 320
007.Kalitengah	5 095	2 500	10 000	1 780
008.Margomulyo	5 140	12 000	-	-
009.Bumiayu	4 040	175 000	-	870
010.Panggungasri	4 032	4 000	-	254
<b>Kecamatan Panggungrejo <i>Panggungrejo Subdistrict</i></b>	<b>49 629</b>	<b>214 500</b>	<b>16 000</b>	<b>7 004</b>

Sumber : BPP Kecamatan Panggungrejo  
 Source : BPP of Panggungrejo Subdistrict



**AGRICULTURE, LIVESTOCK, DAN FISHERIES**

**Tabel : 5.3.2 Produksi Telor Menurut Jenis Unggas, 2020**  
**Table Egg Production by Type of Poultry, 2020**

No	Jenis Unggas Type of Poultry	Jumlah(Ton) Total (Ton)
(1)	(2)	(3)
1	Ayam buras / Free Range Chicken	48 656
2	Ayam ras / Purebred Chicken	417 917
3	Itik /Duck	299 323
4	Entok / Wild Duck	3 213

Catatan : \*2020 angka sementara

Sumber : Dinas Peternakan Kab. Blitar

Source : Levestock and Poultry Department of Blitar Regency

#### 5.4 PERIKANAN/ FISHERIES

**Tabel: 5.4.1 Budidaya Perikanan di Kecamatan Panggunrejo, 2016 –2020**

**Table Fishery Cultivation in Panggunrejo Subdistrict, 2016-2020**

Tahun Year	Jenis Ikan Type of Fish	Desa Yang Ada Kolam/ Number of Village had fishpond	Jumlah Pemilik (Orang) Total of Owner (People)	Luas Baku Exten-cive Raw (Ha)
(1)	(2)	(3)	(4)	(5)
2016	Ikan Tawar Konsumsi <i>Fresh Fish Consumption</i>	10	39	2
2017	Ikan Tawar Konsumsi <i>Fresh Fish Consumption</i>	-	-	-
2018	Ikan Tawar Konsumsi <i>Fresh Fish Consumption</i>	-	-	-
2019	Ikan Tawar Konsumsi <i>Fresh Fish Consumption</i>	10	35	2
2020*	Ikan Tawar Konsumsi <i>Fresh Fish Consumption</i>	10	35	2

Catatan : \*2020 angka sementara

Sumber/Source: Dinas Peternakan dan Perikanan Kabupaten Blitar/ *Livestock and fishery Service of Blitar Regency*




**BAB**

Chapter

**06**

# INDUSTRI DAN ENERGI

*Industry And Energy*





**Uraian**

Salah satu penggerak roda perekonomian di Kecamatan Panggungrejo adalah berkembangnya sektor Industri khususnya Industri kecil dan rumah tangga. Adapun jangkauan pemasaran hasil industri kecil tersebut sebagian besar untuk memenuhi kebutuhan pangsa pasar lokal dan regional. Untuk itu, dalam bab ini akan disajikan jumlah unit usaha tenaga kerja nilai investai dan nilai produksi industri kecil menurut status usaha tahun 2020.

Di zaman yang serba modern ini semua kegiatan manusia ditunjang oleh energi. Energi listrik menjadi sangat penting karena hampir semua peralatan yang kita gunakan bersumber dari energi listrik. Di Kecamatan Panggungrejo selama tahun 2020 banyaknya keluarga pengguna PLN dan Non PLN di sebanyak 16 936 dan bukan pengguna listrik sebanyak 1. Pada bab ini juga disajikan sumber penerangan jalan utama di Kecamatan Panggungrejo tahun 2018, 2019 dan 2020. Data tersebut bersumber dari pendataan Potensi Desa.

Pada umumnya ada beberapa jenis bahan bakar yang biasa digunakan oleh masyarakat Indonesia untuk memasak, antara lain kayu bakar, gas kota, arang, gas 3kg, dsb. Untuk itu dalam bab ini akan disajikan banyaknya desa/kelurahan menurut jenis bahan bakar untuk memasak yang digunakan oleh sebagian besar keluarga di

**Description**

*One of the driving forces for the economy in Panggungrejo District is the development of the industrial sector, especially small and household industries. The marketing reach of small industrial products is mostly to meet the needs of local and regional market share. For this reason, this chapter will present the number of workforce business units, investment value and small industry production value according to business status in 2020.*

*In this modern era all human activities are supported by energy. Electrical energy is very important because almost all of the equipment we use comes from electrical energy. In Panggungrejo District during 2020 there were 16 936 families of PLN and Non PLN users and 1 non-electricity users. This chapter also presents the main street lighting sources in Panggungrejo District in 2018, 2019 and 2020. This data comes from the Village Potential data collection.*

*In general, there are several types of fuel that are commonly used by Indonesians for cooking, including firewood, city gas, charcoal, 3kg gas, etc. For this reason, this chapter will present the number of villages / sub-districts according to the type of cooking fuel used by most families in Panggungrejo Subdistrict in 2018, 2019 and 2020.*

**INDUSTRY AND ENERGY**

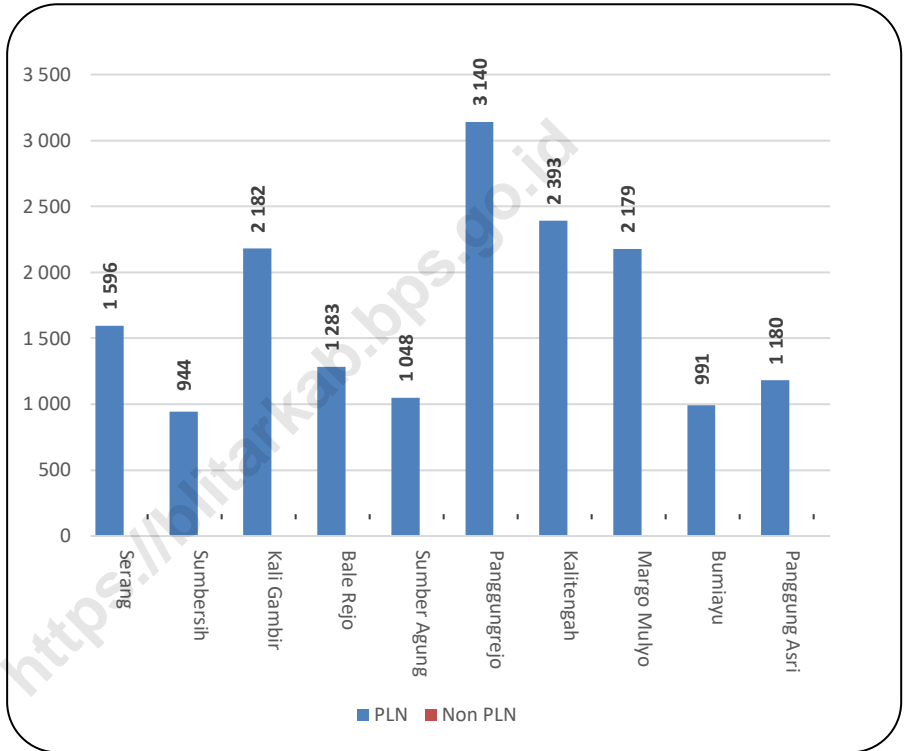
Kecamatan Panggungrejo tahun 2018,  
2019 dan 2020.

<https://blitar.kab.bps.go.id>

Gambar/Figure 6.1

Banyaknya Keluarga Menurut Desa/Kelurahan dan Jenis Pengguna Listrik di Kecamatan Panggungrejo, 2020

*Number of Families by Village / Kelurahan and Types of Electricity Users in Panggungrejo District, 2020*



Sumber : Pendataan Potensi Desa 2020



## INDUSTRY AND ENERGY

**Tabel : 6.1.1 Banyaknya Industri Kecil dan Mikro Menurut Jenis Bahan Baku Kecil & Makro, 2016-2020**  
*Table Number of Small and Micro Industries by Type of Small & Macro Raw Materials, 2016-2020*

Jenis Industri	2016	2017	2018	2019	2020
(1)	(2)	(3)	(4)	(5)	(6)
Industri Senapan Angin/ <i>Airgun Industry</i>	...	-	-	-	-
Industri dari Kayu/ <i>Wood Industry</i>	58	73	73	73	60
Industri Batik/ <i>Batik industry</i>	...	-	-	-	-
Industri Anyaman/ <i>Webbing Industry</i>	12	5	5	5	5
Industri Gerabah / Keramik /Batu / <i>Industrial of Pottery/ Ceramics/ Stone</i>	9	35	35	35	12
Industri Sambel Pecel / <i>Industrial of Sambel Pecel</i>	...	-	-	-	-
Industri Makanan Minuman / <i>Food and Beverage Industry</i>	144	60	60	60	77
Industri Lainnya / <i>Another Industry</i>	11	11	11	11	25

Sumber : Dinas Perindustrian dan Perdagangan Kabupaten Blitar/ *Source : Industrial Trade Service of Blitar Regency*

**Tabel 6.2.1** Banyaknya Keluarga Menurut Desa/Kelurahan dan Jenis Pengguna Listrik di Kecamatan Panggungrejo, 2020  
*Number of Families by Village / Kelurahan and Types of Electricity Users in Panggungrejo District, 2020*

Desa/Kelurahan <i>Village</i>	Pengguna Listrik <i>Electricity Users</i>			Bukan Pengguna Listrik <i>Not An Electric User</i>
	PLN	Non PLN	Jumlah <i>Total</i>	
(1)	(2)	(3)	(4)	(5)
001. Serang	1 596	-	1 596	-
002. Sumbersih	944	-	944	-
003. Kaligambir	2 182	-	2 182	-
004. Balerejo	1 283	-	1 283	-
005. Sumberagung	1 048	-	1 048	-
006. Panggungrejo	3 140	-	3 140	-
007. Kalitengah	2 393	-	2 393	1
008. Margomulyo	2 179	-	2 179	-
009. Bumiayu	991	-	991	-
010. Panggungasri	1 180	-	1 180	-
<b>Kecamatan Panggungrejo <i>Panggungrejo Subdistrict</i></b>	16 936	-	16 936	1

Catatan:

Sumber: BPS, Pendataan Potensi Desa (Podes) 2020

## INDUSTRY AND ENERGY

**Tabel** 6.2.2 **Banyaknya Desa/Kelurahan Menurut Keberadaan Penerangan Jalan Utama Desa/Kelurahan di Kecamatan Panggungrejo, 2018, 2019 dan 2020**  
*Number of Villages / Village According to the Existence of Village / Kelurahan Main Street Lighting in Panggungrejo District, 2018, 2019 dan 2020*

Penerangan Jalan Utama <i>Main Street Lighting</i>	2018	2019	2020
(1)	(2)	(3)	(4)
<b>Sumber Penerangan Jalan Utama</b> <b><i>Main Street Lighting Sources</i></b>			
Listrik Pemerintah <i>Government Electricity</i>	10	10	9
Listrik Non Pemerintah <i>Non-Government Electricity</i>	-	-	1
Non Listrik <i>Non Electricity</i>	-	-	-

Sumber: BPS, Pendataan Potensi Desa (Podes) 2018, 2019 dan 2020

**Tabel 6.3.1** Banyaknya Desa/Kelurahan Menurut Jenis Bahan Bakar untuk Memasak yang Digunakan Oleh Sebagian Besar Keluarga di Kecamatan Panggungrejo 2018, 2019 dan 2020  
*Number of Villages / Village by Type of Fuel for Cooking Used by Most Families in Panggungrejo District 2018, 2019 dan 2020*

Jenis Bahan Bakar <i>Type of Fuel</i>	2018	2019	2020
(1)	(2)	(3)	(4)
Gas Kota <i>City Gas</i>	-	-	-
LPG 3 Kg <i>LPG 3 Kg</i>	6	5	9
LPG lebih dari 3 Kg <i>LPG is More Than 3 Kg</i>	-	1	-
Minyak Tanah <i>Kerosene</i>	-	-	-
Kayu Bakar <i>Firewood</i>	4	4	1
Lainnya <i>Others</i>	-	-	-

Catatan: <sup>1</sup> Termasuk LPG lebih dari 3 Kg

Sumber: BPS, Pendataan Potensi Desa (Podes) 2018, 2019 dan 2020

**INDUSTRY AND ENERGY**

**Tabel 6.4.1** Banyaknya Desa/Kelurahan Menurut Sumber Air Minum Sebagian Besar Keluarga di Kecamatan Panggungrejo 2018, 2019 dan 2020  
*Number of Villages / Villages According to Source of Drinking Water Most of the Families in Panggungrejo District 2018, 2019 and 2020*

Sumber Air Minum <i>Drinking Water Source</i>	2018	2019	2020
(1)	(2)	(3)	(4)
Air Kemasan Bermerk <i>Branded bottled water</i>	-	-	-
Air Isi Ulang <i>Refill water</i>	-	-	-
Ledeng Dengan Meteran <i>Plumbing With Tape</i>	-	1	-
Ledeng Tanpa Meteran <i>Plumbing Without Meter</i>	-	-	-
Sumur Bor atau Pompa <i>Drilling Well or Pump Well</i>	-	2	8
Sumur <i>Well</i>	1	-	-
Mata Air <i>Water springs</i>	9	7	2
Sungai/Danau/Kolam/ Waduk/Situ/Embung/Bendungan <i>River / Lake / Pond / Reservoir / Situ / Dam / Dam</i>	-	-	-
Air Hujan <i>Rainwater</i>	-	-	-
Lainnya/ <i>Others</i>	-	-	-

Sumber: BPS, Pendataan Potensi Desa (Podes) 2018, 2019 dan 2020

**Tabel** 6.4.2 Banyaknya Embung Desa Menurut Desa/Kelurahan di Kecamatan Panggunrejo 2018, 2019 dan 2020  
**Table** *Number of Village Embungs by Village / Village in Panggunrejo Subdistrict, 2018, 2019 and 2020*

	Desa/Kelurahan <i>Village</i>	2018	2019	2020
	(1)	(2)	(3)	(4)
001.	Serang	-	-	-
002.	Sumbersih	-	4	5
003.	Kaligambir	-	-	1
004.	Balerejo	-	1	1
005.	Sumberagung	2	2	2
006.	Panggunrejo	-	-	-
007.	Kalitengah	1	1	1
008.	Margomulyo	-	1	1
009.	Bumiayu	-	1	1
010.	Panggungasri	1	1	1
<b>Kecamatan Panggunrejo <i>Panggunrejo Subdistrict</i></b>		<b>4</b>	<b>11</b>	<b>13</b>

Catatan:

Sumber: BPS, Pendataan Potensi Desa (Podes) 2018, 2019 dan 2020




**BAB**

*Chapter*

**07**

# PARIWISATA

*Tourism*







**Uraian****Description**

Kabupaten Blitar merupakan salah satu wilayah di Jawa Timur, memiliki potensi yang cukup besar dalam bidang pariwisata. Salah satu potensi yang dimiliki yaitu potensi pariwisata pantai. Kecamatan Panggungrejo memiliki 2 pantai yang ramai dikunjungi oleh wisatawan domestik maupun mancanegara. Kedua pantai tersebut adalah Pantai Serang yang terletak di Desa Serang dan Pantai Peh Pulo yang terletak di Desa Sumbersih.

*Blitar Regency is one of the regions in East Java, which has considerable potential in the tourism sector. One of the potentials is the potential for coastal tourism. Panggungrejo District has 2 beaches which are visited by both domestic and foreign tourists. The two beaches are Serang Beach which is located in Serang Village and Peh Pulo Beach which is located in Sumbersih Village*

## **TOURISM**

**Tabel : 7.1.1 Perusahaan Akomodasi Hotel dan Tempat Hiburan Wisata PerDesa, 2020**  
**Table**  
***Company's hotel accommodation and Place of Entertainment Tourism Per Village, 2020***

	Desa/Kelurahan <i>Villages</i>	Hotel / Penginapan <i>Hotel/Lodging</i>	Tempat Wisata <i>Tourist Attractions</i>
	(1)	(2)	(3)
001.	Serang	-	1
002.	Sumbersih	-	1
003.	Kaligambir	-	-
004.	Balerejo	-	-
005.	Sumberagung	-	-
006.	Panggungrejo	-	-
007.	Kalitengah	-	-
008.	Margomulyo	-	-
009.	Bumiayu	-	-
010.	Panggungasri	-	-
	<b>Kecamatan Panggunrejo</b> <i>Panggungrejo Subdistrict</i>	-	2

Sumber/*Source*: Dinas Pariwisata, Kebudayaan, Pemuda dan Olah Raga Kabupaten Blitar/*Department of Tourism, Culture, Youth and Sports Blitar Regency*

Tabel/Table: 7.1.2 **Nama dan Alamat Hotel / Penginapan, 2020**  
**Name and Address of Hotel/Lodging, 2020**

Nama Hotel <i>Name of Hotel</i>	Alamat <i>Address</i>	No. Telepon	Jumlah/ <i>Total</i>	
			Kamar <i>Room</i>	Tempat Tidur <i>Bed</i>
(1)	(2)	(3)	(4)	(5)
-	-	-	-	-
-	-	-	-	-
-	-	-	-	-
-	-	-	-	-
-	-	-	-	-

Sumber/Source: Dinas Pariwisata, Kebudayaan, Pemuda dan Olah Raga Kabupaten Blitar/ *Department of Tourism, Culture, Youth and Sports Blitar Regency*

## **TOURISM**

Tabel/ 7.1.3 **Daftar Nama dan Alamat Potensi Objek Wisata Di Kecamatan Panggungrejo, 2020**  
Table: **List of Names and Addresses of Potential Tourism Objects in the District of Panggungrejo, 2020**

<b>Nama Objek Wisata Of Tourism Object</b>	<b>Alamat Address</b>	<b>Keterangan Information</b>
(1)	(2)	(3)
Pantai Serang	Desa Serang, Kecamatan Panggungrejo	-
Pantai Summersih	Desa Summersih, Kecamatan Panggungrejo	-

Sumber/Source: Dinas Pariwisata, Kebudayaan, Pemuda dan Olah Raga Kabupaten Blitar/ Department of Tourism, Culture, Youth and Sports Blitar Regency

**BAB**

*Chapter*

**08**

# TRANSPORTASI DAN KOMUNIKASI

*Transportation And Communication*

<https://blitar.kab.bps.go.id>





**Uraian****Description**

Transportasi merupakan sarana yang sangat penting dan strategis dalam memperlancar roda perekonomian, memperkuat persatuan dan kesatuan serta mempengaruhi semua aspek kehidupan nasional. Transportasi merupakan suatu proses pergerakan barang dan jasa dari tempat asal ke tempat tujuan. Moda transportasi meliputi moda transportasi laut, darat dan udara.

Kecamatan Panggungrejo terletak di wilayah Blitar selatan yang jenis permukaan jalannya menggunakan aspal/beton dan jenis transportasi yang digunakan adalah moda transportasi darat.

*Transportation is a very important and strategic means in facilitating the wheels of the economy, strengthening unity and integrity and influencing all aspects of national life. Transportation is a process of moving goods and services from the place of origin to the destination. Modes of transportation include sea, land and air transportation modes.*

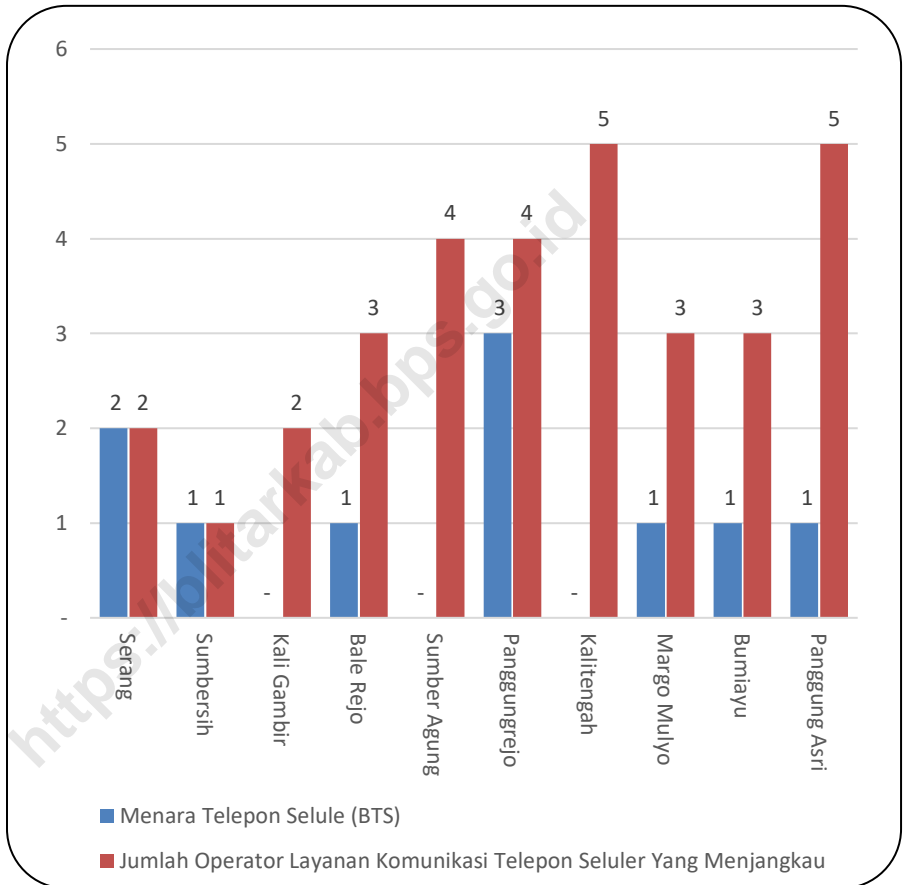
*Panggungrejo sub-district is located in the southern Blitar region where the type of road surface uses asphalt/concrete and the type of transportation used is land transportation.*



Gambar/Figure 8.1

Jumlah Menara dan Operator Layanan Komunikasi Telepon Seluler Menurut desa/Kelurahan di Kecamatan Panggungrejo, 2020

Number of Towers and Cellular by Village / Village in Panggungrejo SubDistrict, 2020



Sumber: BPS, Pendataan Potensi Desa (Podes) 2020

**Tabel** 8.1.1 **Sarana Transportasi Antar Desa/Kelurahan Menurut Desa/Kelurahan di Kecamatan Panggungrejo, 2020**  
**Table** *Inter-Village / Village Transportation Facilities According to Village / Village in Panggungrejo District, 2020*

	Desa/Kelurahan <i>Village</i>	Jenis Transportasi <i>Transportation Type</i>	Keberadaan Angkutan Umum <i>Existence of Public Transportation</i>
	(1)	(2)	(3)
001.	Serang	Aspal/Beton	Sepanjang Tahun
002.	Sumbersih	Aspal/Beton	Sepanjang Tahun
003.	Kaligambir	Aspal/Beton	Sepanjang Tahun
004.	Balerejo	Aspal/Beton	Sepanjang Tahun
005.	Sumberagung	Aspal/Beton	Sepanjang Tahun
006.	Panggungrejo	Aspal/Beton	Sepanjang Tahun
007.	Kalitengah	Aspal/Beton	Sepanjang Tahun
008.	Margomulyo	Aspal/Beton	Sepanjang Tahun
009.	Bumiayu	Aspal/Beton	Sepanjang Tahun
010.	Panggungasri	Aspal/Beton	Sepanjang Tahun

Sumber: BPS, Pendataan Potensi Desa (Podes) 2020

**TRANSPORTATION AND COMMUNICATION**

**Tabel 8.1.2 Kondisi Jalan Darat Antar Desa/Kelurahan Menurut Desa/Kelurahan di Kecamatan Panggungrejo, 2020**  
***Condition of Inter-Village / Village Land Roads According to the Village / Kelurahan in Panggungrejo District, 2020***

Desa/Kelurahan <i>Village</i>		Jenis Permukaan Jalan <i>Road Surface Type</i>	Dapat Dilalui Kendaraan Bermotor Roda 4 atau Lebih. <i>Can be passed by 4 or more wheels motorized vehicles</i>
(1)	(2)	(3)	
001.	Serang	Darat	Tidak ada angkutan umum
002.	Sumbersih	Darat	Tidak ada angkutan umum
003.	Kaligambir	Darat	Tidak ada angkutan umum
004.	Balerejo	Darat	Tidak ada angkutan umum
005.	Sumberagung	Darat	Tidak ada angkutan umum
006.	Panggungrejo	Darat	Tidak ada angkutan umum
007.	Kalitengah	Darat	Ada, dengan trayek tetap
008.	Margomulyo	Darat	Ada, dengan trayek tetap
009.	Bumiayu	Darat	Tidak ada angkutan umum
010.	Panggungasri	Darat	Tidak ada angkutan umum

Sumber: BPS, Pendataan Potensi Desa (Podes) 2020

**Tabel 8.2.1** Jumlah Menara dan Operator Layanan Komunikasi Telepon Seluler Serta Kondisi Sinyal Telepon Seluler Menurut Desa/Kelurahan di Kecamatan Panggungrejo, 2020  
*Number of Towers and Cellular Telephone Communication Service Operators and Cellular Signal Conditions by Village / Village in Panggungrejo District, 2020*

	Desa/Kelurahan <i>Village</i>	Jumlah Operator Layanan Komunikasi Telepon Seluler		
		Jumlah Menara Telepon Seluler (BTS) <i>Number of Cellular Telephone Towers (BTS)</i>	Kondisi Sinyal Telepon Seluler di Sebagian Besar Wilayah Desa/Kelurahan <i>Signal Condition Cellular Phones in Most Village</i>	
	(1)	(2)	(3)	(4)
001.	Serang	2	2	Sinyal Kuat
002.	Sumbersih	1	1	Sinyal Kuat
003.	Kaligambir	-	2	Sinyal Kuat
004.	Balerejo	1	3	Sinyal Kuat
005.	Sumberagung	-	4	Sinyal Kuat
006.	Panggungrejo	3	4	Sinyal Kuat
007.	Kalitengah	-	5	Sinyal Kuat
008.	Margomulyo	1	3	Sinyal Kuat
009.	Bumiayu	1	3	Sinyal Kuat
010.	Panggungasri	1	5	Sinyal Kuat
<b>Kecamatan Panggungrejo <i>Panggungrejo Subdistrict</i></b>		<b>10</b>		

Sumber: BPS, Pendataan Potensi Desa (Podes) 2020

**TRANSPORTATION AND COMMUNICATION**

**Tabel 8.2.2** Keberadaan Kantor Pos/Pos Pembantu/Rumah Pos dan Perusahaan/Agen Jasa Ekspedisi Swasta Menurut Desa/Kelurahan di Kecamatan Panggungrejo, 2020  
*Existence of Post Offices / Auxiliary Posts / Post Houses and Companies / Private Expedition Agencies by Village / Village in Panggungrejo District, 2020*

	Desa/Kelurahan <i>Village</i>	Kantor Pos/Pos Pembantu/Rumah Pos <i>Post Office / Support Post / Post Office</i>	Perusahaan/Agen Jasa Ekspedisi Swasta <i>Company / Private Expedition Agent</i>
	(1)	(2)	(3)
001.	Serang	Tidak Ada	Tidak Ada
002.	Sumbersih	Tidak Ada	Tidak Ada
003.	Kaligambir	Tidak Ada	Tidak Ada
004.	Balerejo	Tidak Ada	Tidak Ada
005.	Sumberagung	Tidak Ada	Tidak Ada
006.	Panggungrejo	Tidak Ada	Ada
007.	Kalitengah	Tidak Ada	Tidak Ada
008.	Margomulyo	Tidak Ada	Tidak Ada
009.	Bumiayu	Tidak Ada	Tidak Ada
010.	Panggungasri	Tidak Ada	Tidak Ada

Sumber: BPS, Pendataan Potensi Desa (Podes) 2020

**BAB**

*Chapter*

**09**

# PERBANKAN, KOPERASI DAN HARGA-HARGA

*Banking, Cooperation And Prices*



**KOPERASI INDONESIA**



Uraian	Description
<p>Lembaga keuangan baik bank maupun lembaga keuangan bukan bank sebagai lembaga yang melakukan kegiatan-kegiatan di bidang keuangan mempunyai peranan dalam memberikan distribusi keadilan dalam masyarakat yaitu dapat menghimpun data masyarakat, menyalurkan dana masyarakat likuiditas, alokasi pendapatan dan bertransaksi.</p>	<p><i>Financial institutions, both banks and non-bank financial institutions, as institutions that carry out activities in the financial sector have a role in providing justice distribution in the community, namely being able to collect public data, distribute liquidity public funds, allocate income and transact.</i></p>
<p>Lembaga keuangan bank yang ada di Kecamatan Panggungrejo hanya ada 1 unit Bank Milik Pemerintah dan 1 unit Bank Perkreditan Rakyat. Kedua Bank ini berada di Desa Panggungrejo. Sedangkan untuk lembaga keuangan bukan bank tercatat ada 1 koperasi simpan pinjam, dan 3 unit Koperasi Lainnya.</p>	<p><i>There are only 1 unit of Government-Owned Bank and 1 unit of Rural Bank in Panggungrejo District. These two banks are located in Panggungrejo Village. Meanwhile, for non-bank financial institutions, there are 1 savings and loan cooperatives and 3 other cooperatives.</i></p>



**BANKING, COOPERATION AND PRICES**

**Tabel 9.1 Banyaknya Koperasi Yang Masih Aktif Menurut Desa/Kelurahan Dan Jenis Koperasi Di Kecamatan Panggungrejo, 2020**  
**Number Of Cooperatives Still Active By Village / Kelurahan And Types Of Cooperatives In Panggungrejo District, 2020**

Desa/Kelurahan <i>Village</i>		Koperasi Unit desa (KUD) <i>Village Unit Cooperatives</i>	Koperasi Industri Kecil dan Kerajinan Rakyat (Kopinkra) <i>Cooperative Small Industry and Folk Crafts</i>	Koperasi Simpan Pinjam (Kospin) <i>Cooperative Savings and Loan</i>	Koperasi Lainnya <i>Cooperative Others</i>
(1)	(2)	(3)	(4)	(5)	
001.	Serang	-	-	-	-
002.	Sumbersih	-	-	-	1
003.	Kaligambir	-	-	-	-
004.	Balerejo	-	-	1	-
005.	Sumberagung	-	-	-	-
006.	Panggungrejo	-	-	-	-
007.	Kalitengah	-	-	-	1
008.	Margomulyo	-	-	-	-
009.	Bumiayu	-	-	-	-
010.	Panggungasri	-	-	-	1
<b>Kecamatan Panggungrejo Panggungrejo Subdistrict</b>		-	-	1	3

Sumber: BPS, Pendataan Potensi Desa (Podes) 2020

PERBANKAN, KOPERASI DAN HARGA-HARGA

**Tabel 9.2** Banyaknya Sarana Lembaga Keuangan Yang Beroperasi Menurut Desa/Kelurahan dan Jenisnya di Kecamatan Panggungrejo, 2020  
*Number of Financial Institution Facilities Operating by Village / Village and its Types in Panggungrejo District, 2020*

	Desa/Kelurahan <i>Village</i>	Bank Umum Pemerintah <i>Commercial Banks Government</i>	Bank Umum Swasta <i>Commercial Banks Private</i>	Bank Perkreditan Rakyat <i>Credit Bank People</i>
	(1)	(2)	(3)	(4)
001.	Serang	-	-	-
002.	Sumbersih	-	-	-
003.	Kaligambir	-	-	-
004.	Balerejo	-	-	-
005.	Sumberagung	-	-	-
006.	Panggungrejo	1	-	1
007.	Kalitengah	-	-	-
008.	Margomulyo	-	-	-
009.	Bumiayu	-	-	-
010.	Panggungasri	-	-	-
<b>Kecamatan Panggungrejo Panggungrejo Subdistrict</b>		1	-	1

Sumber: BPS, Pendataan Potensi Desa (Podes) 2020



**BAB**

*Chapter*

**10**

# PERDAGANGAN

*Trade*





**Uraian**

Perdagangan adalah kegiatan yang terkait dengan transaksi barang dan atau jasa di dalam negeri dan melampaui batas wilayah negara dengan tujuan pengalihan hak atas barang dan/atau jasa untuk memperoleh imbalan atau kompensasi. Tersedianya sarana perdagangan di Kecamatan Panggungrejo sangat bermanfaat bagi masyarakat dalam menjalankan roda perekonomian. Sarana perdagangan yang dimaksud antara lain adalah Pasar, Minimarket, Kelompok Pertokoan, Toko/Warung Kelontong. Data pada bab ini diambil dari Pendataan Potensi Desa 2020.

**Description**

*Trade is an activity related to transactions of goods and or services within the country and beyond the borders of the country with the aim of transferring rights to goods and/or services to obtain compensation or compensation. The availability of trading facilities in Panggungrejo District is very useful for the community in running the economy. The trading facilities referred to include Markets, Minimarkets, Shopping Groups, Grocery Stores/Shops. The data in this chapter are taken from the 2020 Village Potential Data Collection.*

**TRADE**

**Tabel 10.1** Banyaknya Sarana dan Prasarana Ekonomi Menurut Desa/Kelurahan dan Jenisnya di Kecamatan Panggungrejo, 2020  
*Number of Economic Facilities and Infrastructure by Village / Village and its Types in Panggungrejo District, 2020*

Desa/Kelurahan <i>Village</i>	Kelompok Pertokoan <i>Group Department store</i>	Pasar dengan Bangunan Permanen <i>Market with Building Permanent</i>	Pasar dengan Bangunan Semi Permanen <i>Market with Semi Permanen t Buildings</i>	Pasar Tanpa Bangunan <i>Market Without Building</i>
(1)	(2)	(3)	(4)	(5)
001. Serang	-	1	-	-
002. Summersih	-	-	-	-
003. Kaligambir	-	-	1	-
004. Balerejo	-	-	-	-
005. Sumberagung	-	-	-	-
006. Panggungrejo	1	1	1	-
007. Kalitengah	-	-	1	-
008. Margomulyo	-	-	-	-
009. Bumiayu	-	-	-	-
010. Panggungasri	-	-	1	-
<b>Kecamatan Panggungrejo Panggungrejo Subdistrict</b>	<b>1</b>	<b>1</b>	<b>4</b>	<b>-</b>

Lanjutan Tabel 10.1/*Continued Table 10.1*

	Desa/Kelurahan <i>Village</i>	Minimarket/ Swalayan <sup>1</sup>	Toko/Warung Kelontong	Restoran/ Rumah Makan
		<i>Mini Market/ Supermarket</i>	<i>Shop / Shop Grocery</i>	<i>Restaurant</i>
	(1)	(6)	(7)	(8)
001.	Serang	-	40	-
002.	Sumbersih	-	24	-
003.	Kaligambir	-	51	-
004.	Balerejo	-	25	-
005.	Sumberagung	-	36	-
006.	Panggungrejo	2	40	-
007.	Kalitengah	-	20	-
008.	Margomulyo	-	25	-
009.	Bumiayu	-	22	-
010.	Panggungasri	-	17	-
<b>Kecamatan Panggungrejo</b>		2	300	-
<b><i>Panggungrejo Subdistrict</i></b>				



Lanjutan Tabel 10.1/Continued Table 10.1

	Desa/Kelurahan <i>Village</i>	Warung/Kedai Makanan <i>Shop / Store Food</i>	Hotel <i>Hotel</i>	Hostel/Motel/ Losmen/Wisma <i>Hostel / Motel / Hotels Inn / Pensions</i>
	(1)	(9)	(10)	(11)
001.	Serang	100	-	2
002.	Sumbersih	8	-	-
003.	Kaligambir	5	-	-
004.	Balerejo	4	-	-
005.	Sumberagung	3	-	-
006.	Panggungrejo	7	-	-
007.	Kalitengah	9	-	-
008.	Margomulyo	8	-	-
009.	Bumiayu	5	-	-
010.	Panggungasri	9	-	-
<b>Kecamatan Panggungrejo Panggungrejo Subdistrict</b>		158	-	2

Catatan: <sup>1</sup> yang memiliki luas < 400 m<sup>2</sup>

Sumber: BPS, Pendataan Potensi Desa (Podes) 2020



Sensus  
Penduduk  
2020

# DATA

## MENCERDASKAN BANGSA

*Enlighten The Nation*

**BADAN PUSAT STATISTIK  
KABUPATEN BLITAR**  
**BPS - Statistics of Blitar Regency**

Jl. Brigjen Katamso No. 5 Blitar  
Telp (0342) 801474, Fax (0342) 803361  
Homepage : <http://blitarkab.bps.go.id>  
Email : [bps3505@bps.go.id](mailto:bps3505@bps.go.id)

ISSN 2598-0459



9 772598 045903