

KECAMATAN SELAKAU DALAM ANGKA 2016



**KECAMATAN SELAKAU
DALAM ANGKA
2016**

<https://sambaskab.bps.go.id>

**KOORDINATOR STATISTIK KECAMATAN SELAKAU
BADAN PUSAT STATISTIK KABUPATEN SAMBAS**

KECAMATAN SELAKAU DALAM ANGKA 2016

Katalog BPS : 112001 6101.010

Ukuran Buku : 17 cm x 21,59 cm

Jumlah Halaman : xv + 91 Halaman

Naskah :

KSK Selakau BPS Kabupaten Sambas

Penyunting :

Seksi Neraca Wilayah dan Analisis Statistik

Gambar :

Seksi Integrasi, Pengolahan dan Diseminasi Statistik

Diterbitkan oleh :

Badan Pusat Statistik Kabupaten Sambas

Boleh dikutip dengan menyebutkan sumbernya

PEMERINTAH KABUPATEN SAMBAS
KECAMATAN SELAKAU

KATA SAMBUTAN

Terbitnya Publikasi Kecamatan Selakau Dalam Angka Tahun 2016 patut kita sambut gembira, karena dalam publikasi ini disajikan berbagai data/informasi yang memberikan gambaran mengenai hasil-hasil pelaksanaan pembangunan di berbagai sektor.

Diharapkan data tersebut dapat dimanfaatkan seoptimal mungkin baik oleh pihak pemerintah maupun swasta terutama sebagai dasar perencanaan pembangunan yang akan datang.

Kami berharap kiranya Koordinator Statistik Kecamatan dapat meneruskan penerbitan publikasi ini secara berkesinambungan dan kepada berbagai pihak agar tetap membantu memberikan data/informasi demi perbaikan publikasi di masa yang akan datang.

Selakau, Juli 2016
Camat Selakau

Tajudin BA

KATA PENGANTAR

Kecamatan Selakau Dalam Angka 2016 adalah publikasi yang ke sekian kalinya yang pernah diterbitkan.

Penerbitan publikasi ini semata-mata untuk memberikan suatu gambaran tentang keadaan geografi, penduduk serta keadaan sosial dan ekonomi di daerah ini.

Data yang disajikan dalam publikasi ini tidak jauh berbeda dengan penerbitan sebelumnya, dan secara umum memuat data primer hasil survei BPS serta data sekunder yang dihimpun dari dinas/instansi baik di tingkat kecamatan maupun kabupaten.

Untuk penerbitan selanjutnya kami tetap mengharapkan adanya saran dari berbagai pihak. Selanjutnya kami mengucapkan terima kasih kepada Camat dan jajarannya di wilayah Kecamatan Selakau dan Badan Pusat Statistik Kabupaten Sambas yang telah membantu terbitnya publikasi ini.

Semoga publikasi ini bermanfaat bagi kita semua.

Selakau, Juli 2016
Koordinator Statistik
Kecamatan Selakau

SANUSI.Y

DAFTAR ISI

Kata Sambutan Camat	iii	
Kata Pengantar KSK	v	
Daftar Isi	vii	
Daftar Tabel	ix	
Daftar Grafik	xv	
BAB 1	Geografi	1
BAB 2	Pemerintahan	7
BAB 3	Penduduk dan Angkatan Kerja	25
BAB 4	Sosial	37
BAB 5	Pertanian	61
BAB 6	Industri dan Perdagangan	71
BAB 7	Transportasi dan Telekomunikasi	83

Daftar Tabel

Bab 1. Geografi		Hal
1.1	Letak Geografi Kecamatan Selakau Menurut Garis Lintang dan Bujur	5
1.2	Batas Administrasi Kecamatan Selakau	5
1.3	Luas Wilayah Kecamatan Selakau	6
 Bab 2. Pemerintahan		
2.1	Nama-Nama Camat yang Pernah/Masih Menjabat di Kecamatan Selakau Tahun 1956 – 2015	11
2.2	Nama-Nama Kepala Desa yang Masih Menjabat di Kecamatan Selakau	12
2.3	Nama-nama Kepala Desa Semelagi Besar Kecamatan Selakau Kabupaten Sambas Dari Tahun 1893 s/d 2015	13
2.4	Nama-nama Kepala Desa Sungai Daun Kecamatan Selakau Kabupaten Sambas Dari Tahun s/d 2015	14
2.5	Nama-nama Kepala Desa Sungai Rusa Kecamatan Selakau Kabupaten Sambas Dari Tahun 1947 s/d 2015	15
2.6	Nama-nama Kepala Desa Pangkalan Bemban Kecamatan Selakau Kabupaten Sambas Dari Tahun 1969 s/d 2015	16
2.7	Nama-nama Kepala Desa Sungai Nyirih Kecamatan Selakau Kabupaten Sambas Dari Tahun 1954 s/d 2015	17
2.8	Nama-nama Kepala Desa Kuala Kecamatan Selakau Kabupaten Sambas Dari Tahun 1932 s/d 2015	18
2.9	Nama-nama Kepala Desa Parit Baru Kecamatan Selakau Kabupaten Sambas Dari Tahun 1976 s/d 2015	19
2.10	Nama-nama Kepala Desa Twi Mentibar Kuala Kecamatan Selakau Kabupaten Sambas Dari Tahun s/d 2015	20

2.11	Nama-nama Kepala Desa Bentunai Kuala Kecamatan Selakau Kabupaten Sambas Dari Tahun 1946 s/d 2015	21
2.12	Banyaknya Desa,Dusun dan Nama-nama Dusun di Kecamatan Selakau, 2015	22
2.13	Banyaknya Rukun Warga, Rukun Tetangga dan Kepala Rumah Tangg di Kecamatan Selakau 2015	23

Bab 3. Penduduk dan Angkatan Kerja

3.1	Penduduk Kecamatan Selakau Menurut Jenis Kelamin, 2015	29
3.2	Penduduk Kecamatan Selakau Menurut Jenis Kelamin dan Sex Ratio, 2015	30
3.3	Kepadatan Penduduk Kecamatan Selakau, 2015	31
3.4	Penduduk Kecamatan Selakau Menurut Golongan Umur dan Jenis Kelamin, 2015	32
3.5	Penduduk Kecamatan Selakau Berumur 10 Tahun ke Atas Menurut Golongan Umur dan Jenis Kelamin 2015	33
3.6	Banyak Penduduk Di Kecamatan Selakau Menurut Lahir dan Mati tahun 2015	34
3.7	Banyak Penduduk Di Kecamatan Selakau Menurut Pendetang dan Pindah tahun 2015	35

Bab 4. Sosial

4.1	Banyaknya Sekolah Menurut Tingkat Pendidikan di Kecamatan Selakau, 2015	41
-----	---	----

4.2	Banyaknya Sekolah Taman Kanak-Kanak (TK), Guru dan Murid di Kecamatan Selakau, 2015	42
4.3	Banyaknya Sekolah Dasar (SD), Guru dan Murid di Kecamatan Selakau, 2015	43
4.4	Banyaknya Sekolah Lanjutan Tingkat Pertama (SLTP), Guru dan Murid di Kecamatan Selakau, 2015	44
4.5	Banyaknya Sekolah Lanjutan Tingkat Atas (SLTA), Guru dan Murid di Kecamatan Selakau, 2015	45
4.6	Banyaknya Fasilitas Kesehatan di Kecamatan Selakau, 2015	46
4.7	Banyaknya Puskesmas Menurut Jenisnya di Kecamatan Selakau, 2015	47
4.8	Banyaknya Tenaga Kesehatan di Kecamatan Selakau, 2015	48
4.9	Banyaknya Tenaga Dokter Menurut Jenisnya di Kecamatan Selakau, 2015	49
4.10	Banyaknya kunjungan Penderita Penyakit Menurut Jenis Penyakit, 2015	50
4.11	Realisasi Pencapaian Peserta KB Aktif Menurut Alat Yang Digunakan di Kecamatan Selakau, 2015	51
4.12	Perbandingan Peserta KB Aktif Terhadap Pasangan Usia Subur di Kecamatan Selakau, 2015	52
4.13	Banyaknya Sarana Pelayanan KB Nasional, 2015	53
4.14	Banyaknya Rumah Ibadah Menurut Jenis Agama di Kecamatan Selakau, 2015	54
4.15	Nama-Nama Masjid dan Surau di Kecamatan Selakau, 2015	55
4.16	Banyaknya Nikah, Talak, Cerai Dan Rujuk di Kecamatan Selakau, 2015	57
4.17	Banyaknya Hewan Kurban Menurut Jenisnya di Kecamatan Selakau, 2015	58

4.18	Banyaknya Penerimaan Zakat Fitrah di Kecamatan Selakau, 2015	59
4.19	Banyaknya Penyaluran Zakat Fitrah di Kecamatan Selakau, 2015	60

Bab 5. Pertanian

5.1	Luas Penggunaan Lahan Menurut Jenisnya di Kecamatan Selakau, 2015	65
5.2	Luas Panen Padi Sawah dan Padi Ladang di Kecamatan Selakau 2015	66
5.3	Luas Area Tanaman dan Produksi Perkebunan Menurut Jenisnya di Kecamatan Selakau, 2015	67
5.4	Populasi Dan Pemetongan Ternak Menurut Jenis Ternak di Kecamatan Selakau, 2015	68
5.5	Produksi, Nilai Produksi Sektor Kelautan Dan Perikanan Di Kecamatan Selakau 2015	69

Bab 6. Industri dan Perdagangan

6.1	Jenis Industri Kecil (Kerajinan Rumahtangga) di Kecamatan Selakau, 2015	75
6.2	Banyaknya Unit Usaha Formal dan Tenaga Kerja di Kecamatan Selakau, 2015	76
6.3	Banyaknya Unit Usaha Formal Per Desa di Kecamatan Selakau, 2015	78
6.4	Banyaknya Sarana Perekonomian di Kecamatan Selakau, 2015	82

Bab 7. Transportasi dan Telekomunikasi

7.1	Jarak Antara Kantor Kecamatan Selakau dengan Kantor Desa Melalui Darat (Km)	87
7.2	Banyaknya Alat Angkutan yang dikuasai penduduk di Kecamatan Selakau, 2015	88
7.3	Banyaknya Alat Angkutan Pedalaman/Transport Air Menurut Jenisnya di Kecamatan Selakau, 2015	89
7.4	Jumlah Sarana Telekomunikasi yang dikuasai Masyarakat di Kecamatan Selakau, 2015	90
7.5	Jumlah Sarana Telekomunikasi Hiburan yang dikuasai Masyarakat di Kecamatan Selakau, 2015	91

DAFTAR GRAFIK

		Halaman
Grafik 1	Luas Wilayah Kecamatan Selakau	4
Grafik 2	Banyaknya Dusun, RW dan RT di Selakau 2015	10
Grafik 3	Penduduk Menurut Jenis Kelamin di Selakau 2015	28
Grafik 4	Banyaknya Sekolah Menurut Tingkat Pendidikan di Kecamatan Selakau 2015	40
Grafik 5	Luas Panen Padi di Kecamatan Selakau 2011-2015	64
Grafik 6	Banyaknya Sarana Perekonomian di Kecamatan Selakau 2015	74
Grafik 7	Banyaknya Alat Angkutan Yang dikuasai Penduduk di Kecamatan Selakau 2015	86

1

Geografi

<https://sambutanab.bps.go.id>

Kecamatan Selakau terletak di sebelah tenggara ibukota Kabupaten Sambas atau diantara 0° 57' 35" Lintang Utara serta 1° 06' 30" Lintang Utara dan 108° 56' 35" Bujur Timur serta 109° 14' 50" Bujur Timur.

Kecamatan Selakau merupakan daerah pertanian, yaitu penghasil padi yang cukup dominan di wilayah Kabupaten Sambas.

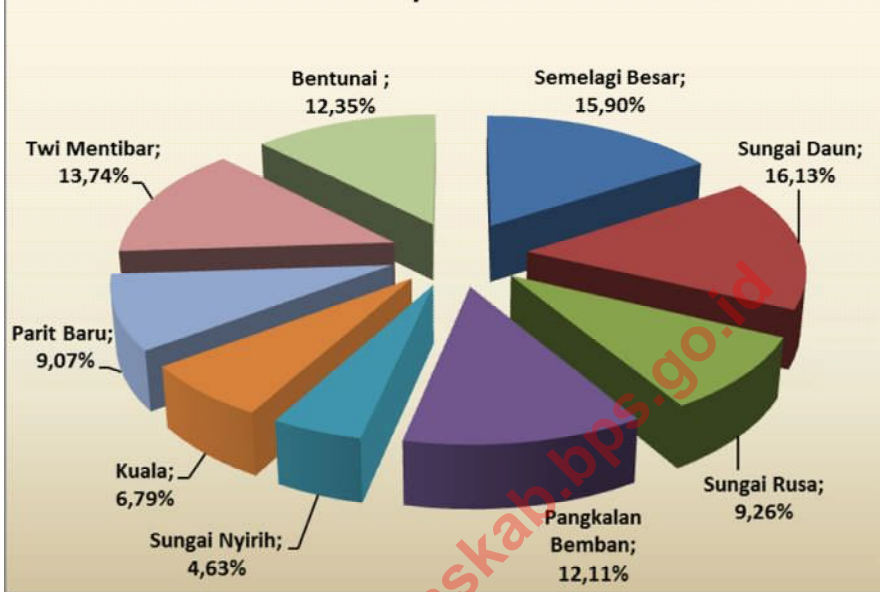
Secara administratif, batas wilayah Kecamatan Selakau adalah:

- Utara : Kec. Pemangkat
- Selatan : Kec. Singkawang Utara
- Barat : Laut Natuna
- Timur : Kec. Selakau Timur

Luas Kecamatan Selakau adalah 129,54 km² atau sekitar 2,02 persen dari luas wilayah Kabupaten Sambas.

<https://sambaskab.bps.go.id>

Grafik 1. Luas Wilayah Kecamatan Selakau



TABEL : 1.1.
LETAK GEOGRAFI KECAMATAN SELAKAU
MENURUT GARIS LINTANG DAN BUJUR

Letak geografi	Keterangan
[1]	[2]
Lintang	0° 57' 35"- 1° 06' 30"
Bujur	108° 56' 35"- 109° 14' 50"

Sumber : BPN Kabupaten Sambas

TABEL : 1.2
BATAS ADMINISTRASI KECAMATAN SELAKAU

Letak Administratif	Berbatasan Dengan
[1]	[2]
Sebelah Utara	Kecamatan Pemangkat
Sebelah selatan	Kecamatan Singkawang Utara
Sebelah Timur	Kecamatan Selakau Timur
Sebelah Barat	Laut Natuna

Sumber : Kantor Camat Selakau

TABEL : 1.3
LUAS WILAYAH KECAMATAN SELAKAU

No.	Desa / Kelurahan	Luas (Km ²)	Persentase terhadap Luas Kecamatan (%)
[1]	[2]	[3]	[4]
1.	Semelagi Besar	20,60	15,90
2.	Sungai Daun	20,90	16,13
3.	Sungai Rusa	12,00	9,26
4.	Pangkalan Bemban	15,69	12,11
5.	Sungai Nyirih	6,00	4,63
6.	Kuala	8,80	6,79
7.	Parit Baru	11,75	9,07
8.	Twi Mentibar	17,80	13,74
9.	Bentunai	16,00	12,35
Kecamatan Selakau		129,54	100,00

Sumber : Mantri Statistik Kecamatan Selakau

2

Pemerintahan

<https://sambaskabpps.go.id>

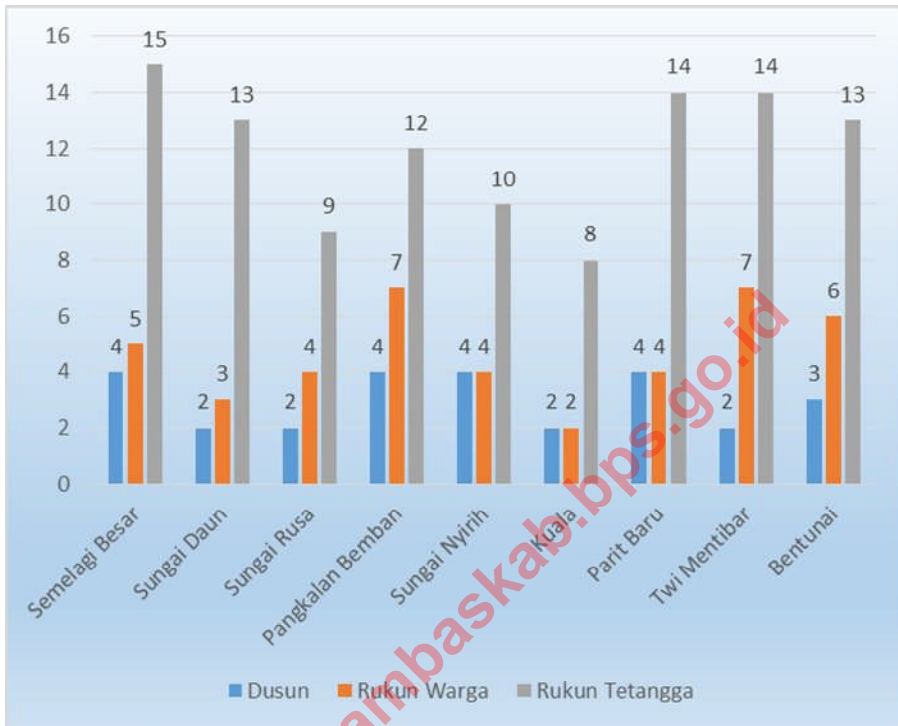
Struktur Organisasi Pemerintahan Kecamatan Selakau merupakan struktur organisasi kecamatan pada umumnya yaitu terdiri dari Camat, Sekcam, Kasubbag Umum dan Aparatur, Kasubbag Keuangan, Kasubbag Keuangan, Kasi Pemerintahan, Kasi PPMD, KasiTrantib, Kasi Kessos dan Kasi Pelayanan Umum.

Mutasi dan pergantian pucuk pimpinan adalah sesuatu hal yang biasa kemajuan dan kepentingan organisendiri. Sejak mulai terbentuknya Kecamatan Selakau, terhitung sudah 17 orang yang menjabat menjadi Camat Selakau.

. Kecamatan Selakau terdiri dari 9 desa dengan 27 dusun, 108 Rukun Tetangga dan 42 Rukun Warga.

<https://sambaskab.bps.go.id>

Grafik 2. Banyaknya Dusun, RW dan RT Di Kecamatan Selakau Tahun 2014



TABEL : 2.1
NAMA-NAMA CAMAT YANG PERNAH / MASIH MENJABAT
DI KECAMATAN SELAKAU
TAHUN 1956 - 2015

No.	Nama-nama Camat	Periode
[1]	[2]	[3]
1.	Uray Muhammad Adi	1956 - 1959
2.	Uray Zulkarnaen	1959 - 1962
3.	Sofian Hanafi D	1962 - 1966
4.	Syur'ie Nawawi, BA	1966 - 1972
5.	Uray Sukri, BA	1972 - 1974
6.	Abidin Noor ,BA	1974 - 1978
7.	Syabirin Yan Ardi, BA	1978 - 1984
8.	Zainal Asyikin,BA	1984 - 1989
9.	Rahmad Basuni,BA	1989 - 1992
10.	Drs. Machdi Muchsin	1992 - 1998
11.	Drs Uray Tajudin	1998 - 1999
12.	Rahadi,S.Sos	1999 - 2005
13.	Sayuti S.Sos	2005 - 2008
14.	Uray Djonni Darwin S,Sos	2008 - 2009
15.	Chifni Burhanunudin	2009 - 2010
16.	Tajudin BA	2010 - 2012
17.	Drs.Suhaimi	2012 - 2014
18.	Tajudin BA	2014 - Sekarang

Sumber : Kantor Camat Selakau

TABEL : 2.2
NAMA-NAMA KEPALA DESA YANG MASIH MENJABAT
DI KECAMATAN SELAKAU
TAHUN 2015

No.	Desa / Kelurahan	Nama Kepala Desa
[1]	[2]	[3]
1.	Semelagi Besar	Adriani
2.	Sungai Daun	Ardat
3.	Sungai Rusa	Suryadi
4.	Pangkalan Bemban	Karni.HR
5.	Sungai Nyirih	Sumadi Krisna
6.	Kuala	Tarmizi
7.	Parit Baru	Suhardi
8.	Twi Mentibar	Juska Inwanda
9.	Bentunai	Hermanto

Sumber : Kantor Desa

TABEL 2.3.
NAMA-NAMA KEPALA DESA SEMELAGI BESAR KECAMATAN SELAKAU
KABUPATEN SAMBAS DARI TAHUN 1893 s/d 2015

No.	Nama-Nama Kades	Lamanya Menjabat	Periode Jabatan / Tahun		
[1]	[2]	[3]	[4]		
1.	H.Bujang (Petinggi)	10 Tahun	10-10-1893	s/d	12-11-1903
2.	Madjid	9 Tahun	12-11-1903	s/d	12-05-1912
3.	Mahruf	15 Tahun	12-05-1912	s/d	18-12-1927
4.	Sayed	10 Tahun	18-12-1927	s/d	22-10-937
5.	Abdurahman	2 Tahun	12-10-2937	s/d	14-10-1939
6.	Budjang	2 Tahun	14-10-1939	s/d	19-11-1941
7.	Yackup	10 Bulan	19-11-1941	s/d	17-09-1942
8.	Said Lapuk	6 Tahun	17-09-1942	s/d	25-03-1948
9.	Budjang H. Yusuf	1,5 Tahun	25-03-1948	s/d	15-11-1949
10.	M.Djani Madjid	1,1 Tahun	15-11-1949	s/d	25-12-1950
11.	Syahrani Bin Amran (Plt)	1,1 Tahun	25-12-1950	s/d	12-01-1951
12.	M.Djani Madjid	33,6 Tahun	12-01-1951	s/d	19-07-1984
13.	Syakrani Zaini	10 Tahun	19-07-1984	s/d	29-04-1994
14.	Burhan A.Rahim	4,5 Tahun	29-04-1994	s/d	18-09-1988
15.	Aspian Sa'ie (Pjs)	2,2 Tahun	18-09-1988	s/d	16-11-2000
16.	Indra Juarsa	5 Tahun	16-11-2000	s/d	16-11-2005
17.	M.Thaufik H.M Nour (Pjs)	0,4 Bulan	16-11-2005	s/d	31-03-2012
18.	Indra Juarsa	6 Tahun	31-03-2012	s/d	31-03-2012
19.	Adriani Yusuf	6 Tahun	31-03-2012	s/d	Sekarang

Sumber : Kantor Pemerintahan Desa Semelagi Besar Kec.Selakau

TABEL 2.4
NAMA-NAMA KEPALA DESA SUNGAI DAUN KECAMATAN SELAKAU
KABUPATEN SAMBAS DARI TAHUN s/d 2015

No.	Nama-Nama Kades	Lamanya Menjabat	Periode Jabatan / Tahun		
[1]	[2]	[3]	[4]		
1.	Daeng Rais	-	-		
2.	Daeng Sulaiman	-	-		
3.	Sudin	-	-		
4.	Hairoman	-	-		
5.	Mahyan	-	-		
6.	Husin	-	-		
7.	Jiran	-	-		
8.	Mahyan	8 Tahun	1960	s/d	1968
9.	Hairan	10 Tahun	1969	s/d	1978
10.	Alkap Tisna	10 Tahun	1978	s/d	1998
11.	Ardat H M	10 Tahun	2003	s/d	2014
12.	M. Ramli (Pj)	9 Bulan	2015	s/d	Sekarang

Sumber : Kantor Pemerintahan Desa Sungai Daun Kec.Selakau

TABEL 2.5
NAMA-NAMA KEPALA DESA SUNGAI RUSA KECAMATAN SELAKAU
KABUPATEN SAMBAS DARI TAHUN 1947 s/d 2015

No.	Nama-Nama Kades	Lamanya Menjabat	Periode Jabatan / Tahun		
[1]	[2]	[3]	[4]		
1.	Jawawi Bin Muhammad Nuh	15 Tahun	1947	s/d	1962
2.	Bor'ie Bin Ahmad	10 Tahun	1962	s/d	1972
3.	Abidin Bin Ahmad	8 Tahun	1972	s/d	1980
4.	M.Syabirin Bin Majin	8 Tahun	1980	s/d	1988
5.	Suryadi Bin M.Syabirin	8 Tahun	1988	s/d	1996
6.	Manto Bin Muhri (Pjs)	3 Tahun	1996	s/d	1999
7.	Suryadi Bin M.Syabirin	3 Tahun	1999	s/d	2002
8.	Maun Bin Jiban	10 Tahun	2002	s/d	2013
8.	Suryadi	10 Tahun	2013	s/d	Sekarang

Sumber : Kantor Pemerintahan Desa Sungai Rusa Kec.Selakau

TABEL 2.6
NAMA-NAMA KEPALA DESA PANGKALAN BEMBAN KECAMATAN SELAKAU
KABUPATEN SAMBAS DARI TAHUN 1969 s/d 2015

No.	Nama-Nama Kades	Lamanya Menjabat	Periode Jabatan / Tahun		
[1]	[2]	[3]	[4]		
1.	Munzir Muhammad	15 Tahun	1969	s/d	1984
2.	Sa'in Sulaiman	20 Tahun	1984	s/d	2004
3.	Hamdani S.Pdi	5 Tahun	2004	s/d	2009
4.	Karni. HR	5 Tahun	2009	s/d	2014
5.	Asyari (Pj)	9 Bulan	2015	s/d	Sekarang

Sumber : Kantor Pemerintahan Desa Pangkalan Bemban Kec.Selakau

TABEL 2.7
NAMA-NAMA KEPALA DESA SUNGAI NYIRIH KECAMATAN SELAKAU
KABUPATEN SAMBAS DARI TAHUN 1954 s/d 2015

No.	Nama-Nama Kades	Lamanya Menjabat	Periode Jabatan / Tahun		
[1]	[2]	[3]	[4]		
1.	M.Nuh Samadi	08 Tahun	1954	s/d	1962
2.	Ayub H D	08 Tahun	1962	s/d	1970
3.	Diman Ayub	16 Tahun	1970	s/d	1986
4.	Jayadi Kadri	01 Tahun	1986	s/d	1987
5.	H.Tajudin Noer	08 Tahun	1987	s/d	1995
6.	Hajini Sabli	08 Tahun	1995	s/d	2003
7.	Sahai Sabas	05 Tahun	2003	s/d	2008
8.	Sumadi Krisna	04 Tahun	2008	s/d	2015
9.	Heru Kasno	9 Bulan	2015	s/d	Sekarang

Sumber : Kantor Pemerintahan Desa Sungai Nyirih Kec.Selakau

TABEL 2.8
NAMA-NAMA KEPALA DESA KUALA KECAMATAN SELAKAU
KABUPATEN SAMBAS DARI TAHUN 1932 s/d 2015

No.	Nama-Nama Kades	Lamanya Menjabat	Periode Jabatan / Tahun		
[1]	[2]	[3]	[4]		
1.	Sahak	10 Tahun	1932	s/d	1942
2.	Mahyan	08 Tahun	1942	s/d	1950
3.	Sitam	12 Tahun	1950	s/d	1962
4.	M. Zaini	08 Tahun	1962	s/d	1970
5.	Zaitun Jusuf	10 Tahun	1972	s/d	1980
6.	Jufri Jusuf	05 Tahun	1980	s/d	1985
7.	Jarni Jali	19 Tahun	1985	s/d	2004
8.	Tarmizi Nahwi	08 Tahun	2004	s/d	2015
9.	Junaida (Pj)	5 Bulan	2015	s/d	Sekarang

Sumber : Kantor Pemerintahan Desa Kuala Kec.Selakau

TABEL 2.9
NAMA-NAMA KEPALA DESA PARIT BARU KECAMATAN SELAKAU
KABUPATEN SAMBAS DARI TAHUN 1976 s/d 2015

No.	Nama-Nama Kades	Lamanya Menjabat	Periode Jabatan / Tahun		
[1]	[2]	[3]	[4]		
1.	Yusuf Jayeng	20 Tahun	1976	s/d	1996
2.	Uray M. Tahir	4 Tahun	1996	s/d	2000
3.	Haryadi	1 Tahun	2000	s/d	2001
4.	Suhardi	11 Tahun	2001	s/d	2012
5.	Yatimansyah	6 Tahun	2012	s/d	Sekarang

Sumber : Kantor Pemerintahan Desa Parit Baru Kec.Selakau

TABEL 2.10

**NAMA-NAMA KEPALA DESA TWI MENTIBAR KECAMATAN SELAKAU
KABUPATEN SAMBAS DARI TAHUN s/d 2015**

No.	Nama-Nama Kades	Lamanya Menjabat	Periode Jabatan / Tahun		
[1]	[2]	[3]	[4]		
1.	Safie	-	-	-	-
2.	Ibrahim	-	-	-	-
3.	Safari	-	-	-	-
4.	Johansyah	8 Tahun	1996	s/d	2004
5.	Sofiandi	7 Tahun	2004	s/d	2011
6.	Efendi Azuar (Pjs)	1 Tahun	2011	s/d	2012
7.	Juska Inwanda	6 Tahun	2013	s/d	Sekarang

Sumber : Kantor Pemerintahan Desa Twi Mentibar Kec.Selakau

TABEL 2.11
NAMA-NAMA KEPALA DESA BENTUNAI KECAMATAN SELAKAU
KABUPATEN SAMBAS DARI TAHUN 1946 s/d 2014

No	Nama-Nama Kades	Lamanya Menjabat	Periode Jabatan / Tahun		
[1]	[2]	[3]	[4]		
1.	Muhammad Sidi	08 Tahun	1946	s/d	1954
2.	Nawawi	08 Tahun	1954	s/d	1962
3.	M.Amar Ngaduh	18 Tahun	1962	s/d	1980
4.	Onie Sikau	24 Tahun	1980	s/d	2004
5.	Hermanto Pamungkas	12 Tahun	2005	s/d	Sekarang

Sumber : Kantor Pemerintahan Desa Bentunai Kec.Selakau

TABEL 2.12
BANYAKNYA DESA, DUSUN DAN NAMA DUSUN DI KECAMATAN SELAKAU
TAHUN 2015

No.	Desa/Kelurahan	Dusun	Nama Dusun	RT
[1]	[2]	[3]	[4]	[5]
1.	Semelagi Besar	4	1. Harapan	001,002,003,004
			2. Matang Pasir	005,006,007
			3. Kolam	008,009,10
			4. Jirak	11,12,13,14,15
2.	Sungai Daun	2	1. Hilir	01, 02,03,04,05
			2. Pangkalan Asam	06,07,08,09,10,11,12,13
3.	Sungai Rusa	2	1. Polaria	05, 06, 07, 08, 09
			2. Sungai Dalong	01, 02, 03, 04
4.	Pangkalan Bemban	4	1. Parit Kolor	001,002,10,11
			2. Parit Kongsi	004,005
			3. Kanal	003,008,009,12
			4. Perigi Tamang	006,007
5.	Sungai Nyirih	4	1. Dungun Angus	001,10
			2. Sekunang	002,003
			3. Permai	004,005
			4. Semayang	006,007,008,009
6.	Kuala	2	1. Danau	001,002,003,004
			2. Nahoda	005,006,007,008
7.	Parit Baru	4	1. Pasar Lama	001,007,11
			3. Gaya Baru	004,009,10,12,14
			4. Siatung	005,008
			2. Damai	002,003,006,13
8.	Twi Mentibar	2	1. Pangkalan Tuik	001,002,003,004,005,006,10
			2. Selindung	007,008,009,11,12,13,14
9.	Bentunai	3	1. Baron	001,002,003,004
			2. kokban	005,006,007,008,13
			3. Tumpuan Hati	009,10,11,12
Kecamatan		27		

Sumber : Kantor Desa.

TABEL : 2.13.
BANYAKNYA RUKUN WARGA, RUKUN TETANGGA DAN KEPALA RUMAH TANGGA
DI KECAMATAN SELAKAU
TAHUN 2015

No.	Desa/Kelurahan	Rukun Warga	Rukun Tetangga	Kepala Keluarga
[1]	[2]	[3]	[4]	[5]
1.	Semelagi Besar	5	15	1.412
2.	Sungai Daun	3	13	1.103
3.	Sungai Rusa	4	9	812
4.	Pangkalan Bemban	7	12	708
5.	Sungai Nyirih	4	10	1.612
6.	Kuala	2	8	615
7.	Parit Baru	4	14	1.832
8.	Twi Mentibar	7	14	880
9.	Bentunai	6	13	1.251
2015		42	108	10.322

Sumber : Kantor Camat Selakau

3

Kependudukan dan Angkatan Kerja

<https://sambas.kab.bps.go.id>

3.1. Kependudukan

Berdasarkan angka hasil proyeksi, penduduk Kecamatan Selakau pada tahun 2015 berjumlah 31.751 jiwa dengan kepadatan penduduk sekitar 245 jiwa per Km persegi atau 3.528 jiwa per desa. Hal ini menunjukkan bahwa penduduk di wilayah Kecamatan Selakau masih belum padat.

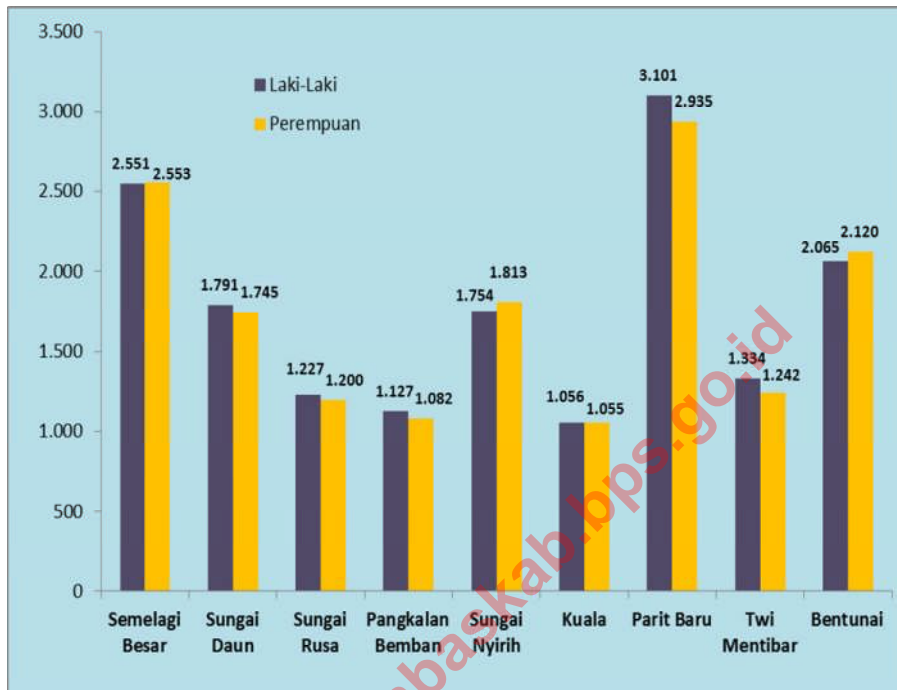
3.2. Angkatan Kerja

Pada tahun 2015 penduduk usia kerja atau produktif (15 s/d 64 tahun) di Kecamatan Selakau terlihat lebih besar dibanding penduduk usia non produktif. Jumlah penduduk usia produktif sebesar 63,48 persen dari jumlah penduduk Kecamatan Selakau. Ini menunjukkan tingkat produktivitas Kecamatan Selakau

ditinjau dari faktor tenaga kerja sangat potensial. Namun jumlah penduduk yang produktif belum tentu menunjukkan produktivitas suatu daerah, hal ini disebabkan tidak sebandingnya jumlah angkatan kerja dengan lapangan kerja yang tersedia di daerah tersebut.

Kasus semacam ini masih terlihat di Kecamatan Selakau, untuk itu perlu perhatian serius dari pemerintah untuk memberikan dan membuka lapangan kerja yang lebih luas di Kecamatan Selakau, agar terjadi keseimbangan antara produktivitas tenaga kerja dengan kesempatan kerja yang ada.

Grafik 3. Penduduk Kecamatan Selakau Menurut Jenis Kelamin, 2015



TABEL : 3.1
PENDUDUK KECAMATAN SELAKAU MENURUT JENIS KELAMIN
2015

No.	Desa/Kelurahan	Laki-laki	Perempuan	Jumlah
[1]	[2]	[3]	[4]	[5]
1.	Semelagi Besar	2.551	2.553	5.104
2.	Sungai Daun	1.791	1.745	3.536
3.	Sungai Rusa	1.227	1.200	2.427
4.	Pangkalan Bemban	1.127	1.082	2.209
5.	Sungai Nyirih	1.754	1.813	3.567
6.	Kuala	1.056	1.055	2.111
7.	Parit Baru	3.101	2.935	6.036
8.	Twi Mentibar	1.334	1.242	2.576
9.	Bentunai	2.065	2.120	4.185
	2015	16.006	15.745	31.751
	2014	15.947	15.610	31.557
	2013	15.820	15.475	31.295
	2012	15.281	15.166	30.447
	2011	15.291	15.096	30.387

Sumber : Badan Pusat Statistik Kabupaten Sambas

**TABEL : 3.2
PENDUDUK KECAMATAN SELAKAU MENURUT JENIS KELAMIN
DAN SEX RATIO
2015**

No.	Desa/Kelurahan	Laki-laki	Perempuan	Sex Ratio
[1]	[2]	[3]	[4]	[5]
1.	Semelagi Besar	2.551	2.553	99,92
2.	Sungai Daun	1.791	1.745	102,64
3.	Sungai Rusa	1.227	1.200	102,25
4.	Pangkalan Bemban	1.127	1.082	104,16
5.	Sungai Nyirih	1.754	1.813	96,75
6.	Kuala	1.056	1.055	100,09
7.	Parit Baru	3.101	2.935	105,66
8.	Twi Mentibar	1.334	1.242	107,41
9.	Bentunai	2.065	2.120	97,41
	2015	16.006	15.745	101,66
	2014	15.947	15.610	102,16
	2013	15.820	15.475	102,22
	2012	15.281	15.168	100,76
	2011	15.291	15.096	101,29

Sumber : Badan Pusat Statistik Kabupaten Sambas

TABEL : 3.3
KEPADATAN PENDUDUK KECAMATAN SELAKAU
2015

No.	Desa/Kelurahan	Luas Area (Km ²)	Penduduk Population	Kepadatan Penduduk	
				Per Km ²	Per Dusun
[1]	[2]	[3]	[4]	[5]	[6]
1.	Semelagi Besar	20,60	5.104	248	1.276
2.	Sungai Daun	20,90	3.536	169	1.768
3.	Sungai Rusa	12,00	2.427	202	1.214
4.	Pangkalan Bemban	15,69	2.209	141	552
5.	Sungai Nyirih	6,00	3.567	595	892
6.	Kuala	8,80	2.111	240	1.056
7.	Parit Baru	11,75	6.036	514	1.509
8.	Twi Mentibar	17,80	2.576	145	1.288
9.	Bentunai	16,00	4.185	262	1.395
	2015	129,54	31.751	245	1.176
	2014	129,54	31.557	244	1.214
	2013	129,54	31.295	240	1.159
	2012	129,54	30.447	235	1.169
	2011	129,54	30.387	235	1.169

Sumber : Badan Pusat Statistik Kabupaten Sambas

**TABEL : 3.4
PENDUDUK KECAMATAN SELAKAU MENURUT GOLONGAN UMUR
DAN JENIS KELAMIN
2015**

Golongan Umur <i>Age Group</i>			Laki-laki <i>Male</i>	Perempuan <i>Female</i>	Jumlah <i>Totals</i>
[1]	[2]	[3]	[4]	[5]	[6]
0	-	4	1.822	1.827	3.649
5	-	9	1.676	1.609	3.285
10	-	14	1.504	1.450	2.954
15	-	19	1.393	1.310	2.703
20	-	24	1.162	1.147	2.309
25	-	29	1.219	1.192	2.411
30	-	34	1.286	1.309	2.595
35	-	39	1.238	1.130	2.368
40	-	44	1.018	966	1.984
45	-	49	841	867	1.708
50	-	54	818	845	1.663
55	-	59	731	692	1.423
60	-	64	513	478	991
65	-	69	356	381	737
70	-	74	223	247	470
75	+		206	295	501
2015			16.006	15.745	31.751
2014			15.947	15.610	31.557
2013			15.820	15.475	31.295
2012			15.281	15.166	30.447
2011			15.291	15.096	30.387

Sumber : Badan Pusat Statistik Kabupaten Sambas

TABEL : 3.5
PENDUDUK KECAMATAN SELAKAU BERUMUR 10 TAHUN KE ATAS MENURUT
GOLONGAN UMUR DAN JENIS KELAMIN
2015

Golongan Umur <i>Age Group</i>			Laki-laki <i>Male</i>	Perempuan <i>Female</i>	Jumlah <i>Totals</i>
[1]			[2]	[3]	[4]
10	-	14	1.504	1.450	2.954
15	-	19	1.393	1.310	2.703
20	-	24	1.162	1.147	2.309
25	-	29	1.219	1.192	2.411
30	-	34	1.286	1.309	2.595
35	-	39	1.238	1.130	2.368
40	-	44	1.018	966	1.984
45	-	49	841	867	1.708
50	-	54	818	845	1.663
55	-	59	731	692	1.423
60	-	64	513	478	991
65	-	69	356	381	737
70	-	74	223	247	470
75	+		206	295	501
2015			12.508	12.309	24.817
2014			12.432	12.174	24.606
2013			12.307	12.042	24.349
2012			11.733	11.645	23.378
2011			11.744	11.591	23.335

Sumber : Badan Pusat Statistik Kabupaten Sambas

**TABEL : 3.6
BANYAK PENDUDUK DI KECAMATAN SELAKAU
MENURUT LAHIR DAN MATI
2015**

No.	Desa/Kelurahan	Lahir		Mati	
		Laki-laki	Perempuan	Laki-laki	Perempuan
[1]	[2]	[3]	[4]	[5]	[6]
1.	Semelagi Besar	52	53	20	8
2.	Sungai Daun	9	13	3	3
3.	Sungai Rusa	11	10	11	8
4.	Pangkalan Bemban	8	5	1	-
5.	Sungai Nyirih	18	13	10	5
6.	Kuala	6	10	6	4
7.	Parit Baru	29	36	27	17
8.	Twi Mentibar	13	5	3	2
9.	Bentunai	7	11	6	7
	2015	153	156	87	54
	2014	120	144	67	55

Sumber : Masing-Masing Desa

TABEL : 3.7
BANYAK PENDUDUK DI KECAMATAN SELAKAU
MENURUT PENDATANG DAN PINDAH
2015

No.	Desa/Kelurahan	Pendatang		Pindah	
		Laki-laki	Perempuan	Laki-laki	Perempuan
[1]	[2]	[3]	[4]	[5]	[6]
1.	Semelagi Besar	36	33	62	49
2.	Sungai Daun	15	16	20	13
3.	Sungai Rusa	9	5	16	24
4.	Pangkalan Bemban	7	2	8	3
5.	Sungai Nyirih	32	29	83	74
6.	Kuala	9	8	9	8
7.	Parit Baru	39	28	53	50
8.	Twi Mentibar	13	16	14	10
9.	Bentunai	9	3	-	3
	2015	169	140	265	234
	2014	101	120	155	164

Sumber : Masing-Masing Desa

4

Sosial

<https://sambas.kbps.go.id>

4.1. Pendidikan

Keberhasilan proses pendidikan sangat tergantung oleh tersedianya sarana, dan prasarana serta tenaga pengajar yang memadai. Pada tahun 2015, jumlah prasarana TK yang tersedia sebanyak 2 sekolah, SD sebanyak 23 sekolah, SLTP sebanyak 7 sekolah dan SLTA sebanyak 1 sekolah.

Pada tahun 2015 jumlah murid SD mencapai 4.722 orang dan jumlah guru yang ada sebanyak 251 orang. Hal ini berarti, rasio murid terhadap guru mencapai 18,81 ini berarti beban tiap guru mendidik rata-rata 18 s/d 19 murid.

Di tingkat SLTP, jumlah murid pada tahun 2015 sebanyak 1.652 orang. Sementara jumlah guru sebanyak 107 dengan rasio guru terhadap murid sebesar 15,44

Untuk jenjang pendidikan menengah atas, jumlah murid di kecamatan Selakau berjumlah 596 murid. Sedangkan jumlah guru pada tahun 2015 sebanyak 33 orang, sehingga rasio guru terhadap murid mencapai 18,02 ini berarti setiap guru mengajar sekitar 18 murid.

4.2. Kesehatan

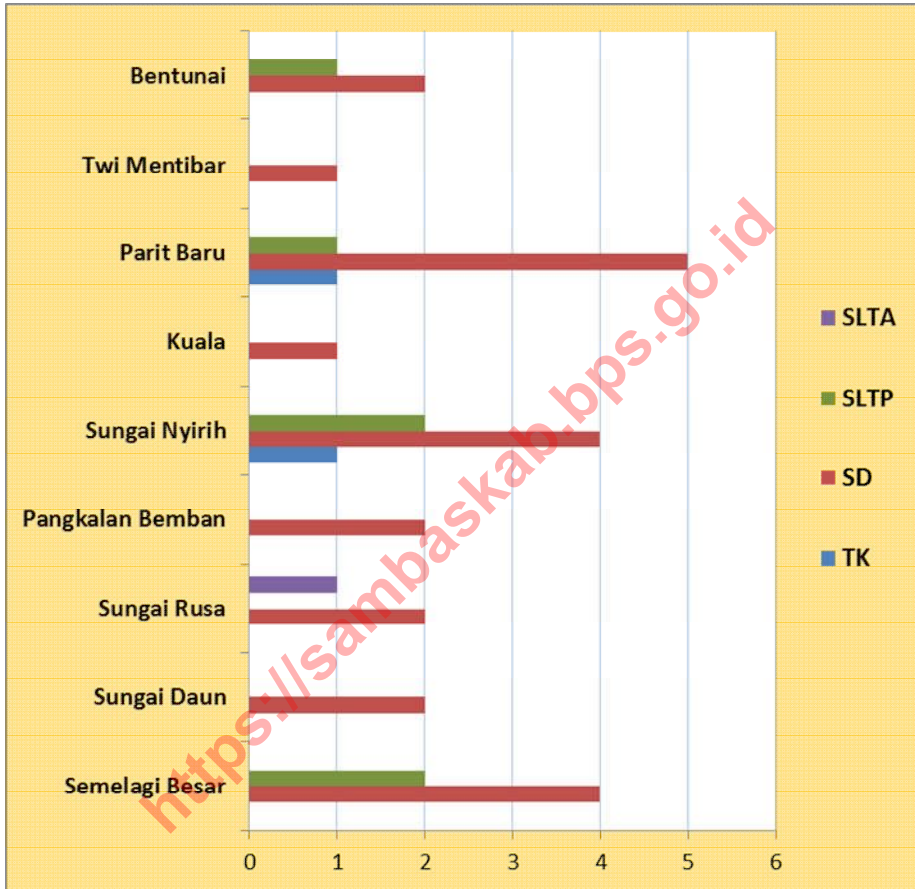
Sarana dan prasarana bidang kesehatan di Kecamatan Selakau pada tahun 2015 terdiri dari 1 buah puskesmas, 3 buah puskesmas pembantu, 9 buah polindes dengan tenaga kesehatan sebanyak 50 orang yang terdiri dari 2 orang dokter, 20 orang mantri/perawat, 12 orang bidan, 3 perawat gigi dan 13 orang non medis.

4.3. Agama

Negara Indonesia yang berdasarkan Pancasila dan UUD 1945 menjamin kehidupan umat beragama dan senantiasa mengembangkan kerukunan hidup antara pemeluk agama/ kepercayaan guna membina kehidupan masyarakat dan sekaligus mengatasi berbagai masalah sosial budaya yang mungkin dapat menghambat kemajuan bangsa.

Pada tahun 2015, jumlah prasarana peribadatan di Kecamatan Selakau sebanyak 75 buah yang terdiri dari 43 mesjid, 14 surau, 1 gereja katolik, 2 gereja protestan, 4 vihara, dan 11 klenteng.

**Grafik 4. Banyaknya Sekolah Menurut Tingkat Pendidikan
Di Kecamatan Selakau
Tahun 2015**



TABEL : 4.1
BANYAKNYA SEKOLAH MENURUT TINGKAT PENDIDIKAN DI KECAMATAN SELAKAU
2015

No.	Desa/kelurahan	Tingkat Pendidikan / Educational Attainment							
		TK		SD		SLTP		SLTA	
		Swasta	Negeri	Swasta	Negeri	Swasta	Negeri	Swasta	Negeri
[1]	[2]	[3]	[4]	[5]	[6]	[7]	[8]	[9]	[10]
1.	Semelagi Besar	-	-	-	4	-	2	-	-
2.	Sungai Daun	-	-	-	2	-	-	-	-
3.	Sungai Rusa	-	-	-	2	-	-	-	1
4.	Pangkalan Bemban	-	-	-	2	-	-	-	-
5.	Sungai Nyirih	1	-	2	2	1	1	-	-
6.	Kuala	-	-	-	1	-	-	-	-
7.	Parit Baru	1	-	1	4	-	1	-	-
8.	Twi Mentibar	-	-	-	1	-	-	-	-
9.	Bentunai	-	-	-	2	1	1	-	-
	2015	2	-	3	20	2	5	-	1
	2014	2	-	3	20	1	5	-	1
	2013	2	-	3	20	1	5	-	1
	2012	2	-	2	20	1	5	-	1
	2011	2	-	2	20	3	5	-	1

Sumber : UPT Dinas Pendidikan Kecamatan Selakau

TABEL: 4.2
BANYAKNYA SEKOLAH TAMAN KANAK-KANAK (TK), GURU DAN MURID
DI KECAMATAN SELAKAU
2015

No.	Desa/Kelurahan	Sekolah	Guru	Murid	Rasio Murid Thd Guru
[1]	[2]	[3]	[4]	[5]	[6]
1.	Semelagi Besar	-	-	-	-
2.	Sungai Daun	-	-	-	-
3.	Sungai Rusa	-	-	-	-
4.	Pangkalan Bemban	-	-	-	-
5.	Sungai Nyirih	1	2	21	10,50
6.	Kuala	-	-	-	-
7.	Parit Baru	1	7	81	11,57
8.	Twi Mentibar	-	-	-	-
9.	Bentunai	-	-	-	-
	2015	2	9	102	11,33
	2014	2	9	98	10,88
	2013	2	10	90	9,00
	2012	2	9	89	7,90
	2011	2	9	93	49,30

Sumber : UPT Dinas Pendidikan Kecamatan Selakau

TABEL: 4.3
BANYAKNYA SEKOLAH DASAR (SD), GURU DAN MURID
2015

No.	Desa/Kelurahan	Sekolah	Guru	Murid	Rasio Murid Thd Guru
[1]	[2]	[3]	[4]	[5]	[6]
1.	Semelagi Besar	4	43	820	19,07
2.	Sungai Daun	2	21	436	20,76
3.	Sungai Rusa	2	18	321	17,83
4.	Pangkalan Bemban	2	15	406	27,07
5.	Sungai Nyirih	4	45	680	15,11
6.	Kuala	1	9	147	16,33
7.	Parit Baru	5	63	1.073	17,03
8.	Twi Mentibar	1	14	309	22,07
9.	Bentunai	2	23	530	23,04
	2015	23	251	4.722	18,81
	2014	23	270	4.784	17,72
	2013	22	343	4.837	14,10
	2012	22	243	4.785	19,69
	2011	22	236	4.768	19,62

Sumber : UPT Dinas Pendidikan Kecamatan Selakau

TABEL: 4.4
BANYAKNYA SEKOLAH LANJUTAN TINGKAT PERTAMA (SLTP), GURU DAN MURID
DI KECAMATAN SELAKAU
2015

No.	Desa/Kelurahan	Sekolah	Guru	Murid	Rasio Murid Thd Guru
[1]	[2]	[3]	[4]	[5]	[6]
1.	Semelagi Besar	2	38	470	14,68
2.	Sungai Daun	-	-	-	-
3.	Sungai Rusa	-	-	-	-
4.	Pangkalan Bemban	-	-	-	-
5.	Sungai Nyirih	2	34	565	15,51
6.	Kuala	-	-	-	-
7.	Parit Baru	1	13	293	18,44
8.	Twi Mentibar	-	-	-	-
9.	Bentunai	2	22	324	15,69
	2015	7	107	1.652	15,44
	2014	6	91	1.412	15,52
	2013	6	86	1.191	13,84
	2012	6	78	1.119	14,40
	2011	6	78	1.069	11,70

Sumber : UPT Dinas Pendidikan Kecamatan Selakau

TABEL: 4.5
BANYAKNYA SEKOLAH LANJUTAN TINGKAT ATAS (SLTA), GURU DAN MURID DI
KECAMATAN SELAKAU
2015

No.	Desa/Kelurahan	Sekolah	Guru	Murid	Rasio Murid Thd Guru
[1]	[2]	[3]	[4]	[5]	[6]
1.	Semelagi Besar	-	-	-	-
2.	Sungai Daun	-	-	-	-
3.	Sungai Rusa	1	33	596	18,06
4.	Pangkalan Bemban	-	-	-	-
5.	Sungai Nyirih	-	-	-	-
6.	Kuala	-	-	-	-
7.	Parit Baru	-	-	-	-
8.	Twi Mentibar	-	-	-	-
9.	Bentunai	-	-	-	-
	2015	1	33	596	18,06
	2014	1	42	516	12,28
	2013	1	42	517	12,30
	2012	1	42	515	12,26
	2011	1	28	525	12,50

Sumber : UPT Dinas Pendidikan Kecamatan Selakau

TABEL: 4.6
BANYAKNYA FASILITAS KESEHATAN DI KECAMATAN SELAKAU
2015

No.	Desa/elurahan	Puskesmas	Polindes	Pustu	Pusling
[1]	[2]	[3]	[4]	[5]	[6]
1.	Semelagi Besar	-	1	1	-
2.	Sungai Daun	-	1	1	-
3.	Sungai Rusa	-	1	-	-
4.	Pangkalan Bemban	-	1	-	-
5.	Sungai Nyirih	1	1	-	-
6.	Kuala	-	1	-	-
7.	Parit Baru	-	1	-	-
8.	Twi Mentibar	-	1	-	-
9.	Bentunai	-	1	1	-
	2015	1	9	3	-
	2014	1	9	3	-
	2013	1	9	3	1
	2012	1	9	3	1
	2011	1	9	3	1

Sumber : Puskesmas Selakau

TABEL: 4.7
BANYAKNYA PUSKESMAS MENURUT JENISNYA DI KECAMATAN SELAKAU
2015

No.	Desa/Kelurahan	Puskesmas		Pembantu	Puskesmas Keliling		Jumlah
		Dengan Rawat Inap	Tanpa Rawat Inap		Darat	Air	
[1]	[2]	[3]	[4]	[5]	[6]	[7]	[8]
1.	Semelagi Besar	-	-	1	-	-	1
2.	Sungai Daun	-	-	1	-	-	1
3.	Sungai Rusa	-	-	-	-	-	-
4.	Pangkalan Bemban	-	-	-	-	-	-
5.	Sungai Nyirih	1	-	-	-	-	1
6.	Kuala	-	-	-	-	-	-
7.	Parit Baru	-	-	-	-	-	-
8.	Twi Mentibar	-	-	-	-	-	-
9.	Bentunai	-	-	1	-	-	1
	2015	1	-	3	-	-	4
	2014	1	-	3	-	-	4
	2013	1	-	3	-	-	4
	2012	-	-	3	1	-	5
	2011	-	-	3	1	-	4

Sumber : Puskesmas Kecamatan Selakau

TABEL: 4.8
BANYAKNYA TENAGA KESEHATAN DI KECAMATAN SELAKAU
2015

No.	Desa/Kelurahan	Mantri / perawat	Bidan	Perawat gigi	Dukun bayi	Non Medis
[1]	[2]	[3]	[4]	[5]	[6]	[7]
1.	Semelagi Besar	2	4	-	9	-
2.	Sungai Daun	1	1	-	5	-
3.	Sungai Rusa	-	1	-	1	-
4.	Pangkalan Bemban	-	1	-	11	-
5.	Sungai Nyirih	15	1	3	4	13
6.	Kuala	-	1	-	3	-
7.	Parit Baru	1	1	-	6	-
8.	Twi Mentibar	-	1	-	4	-
9.	Bentunai	1	1	-	10	-
	2015	20	12	3	53	13
	2014	11	13	1	50	10
	2013	6	13	1	53	10
	2012	15	17	1	48	11
	2011	16	6	1	47	11

Sumber : Puskesmas Kecamatan Selakau

TABEL: 4.9
BANYAKNYA TENAGA DOKTER MENURUT JENISNYA
DI KECAMATAN SELAKAU
2015

No.	Desa/Kelurahan	Dokter Umum	Dokter Gigi	Dokter Spesialis	Jumlah
[1]	[2]	[3]	[4]	[5]	[6]
1.	Semelagi Besar	-	-	-	-
2.	Sungai Daun	-	-	-	-
3.	Sungai Rusa	-	-	-	-
4.	Pangkalan Bemban	-	-	-	-
5.	Sungai Nyirih	2	-	-	2
6.	Kuala	-	-	-	-
7.	Parit Baru	-	-	-	-
8.	Twi Mentibar	-	-	-	-
9.	Bentunai	-	-	-	-
	2015	2	-	-	2
	2014	1	1	-	2
	2013	1	-	-	1
	2012	1	1	-	1
	2010	1	1	-	2

Sumber : Puskesmas Selakau.

TABEL: 4.10
BANYAKNYA KUNJUNGAN PENDERITA PENYAKIT MENURUT JENIS PENYAKIT
2015

No.	Jenis Penyakit	Puskesmas
[1]	[2]	[3]
1.	Malaria	965
2.	Demam	1.916
3.	Diare	1.272
4.	Hipertensi I	1.560
5.	Hipertensi II	651
6.	Tukak Lambung	1.918
7.	Nyeri Sendi	1.257
8.	Penyakit Lain Pada Saluran Pernapasan	7.046
9.	Difisiensi Gizi Lain	825
10.	Conjungtivitis	243
	2015	17.653
	2014	17.406
	2013	17.044
	2012	10.186
	2011	8.332

Sumber : Puskesmas Selakau.

TABEL: 4.11
REALISASI PENCAPAIAN PESERTA KB AKTIF MENURUT ALAT YANG DIGUNAKAN
DI KECAMATAN SELAKAU
2015

No.	Desa/Kelurahan	Pencapaian								Jumlah
		IUD	KP	KW	IMPL	STK	PIL	KDM	OV	
[1]	[2]	[3]	[4]	[5]	[6]	[7]	[8]	[9]	[10]	[11]
1.	Semelagi Besar	-	-	-	3	53	16	2	-	56
2.	Sungai Daun	1	-	-	-	136	121	1	-	86
3.	Sungai Rusa	-	-	-	-	111	42	1	-	132
4.	Pangkalan Bemban	-	-	-	1	84	32	1	-	84
5.	Sungai Nyirih	-	-	-	4	679	650	2	-	114
6.	Kuala	-	-	-	-	182	81	2	-	127
7.	Parit Baru	3	-	-	2	553	202	3	-	253
8.	Twi Mentibar	1	-	-	-	321	74	3	-	257
9.	Bentunai	-	-	-	-	302	84	-	-	159
	2015	5	-	-	10	2.421	1.302	15	-	3.753
	2014	3	-	-	14	816	424	15	-	1.268
	2013	17	-	5	9	844	434	15	-	1.324
	2012	16	-	5	9	828	375	15	-	1.241
	2011	173	-	26	66	3.354	2.036	-	2	5.664

Sumber : Puskesmas Selakau

TABEL : 4.12
PERBANDINGAN PESERTA KB AKTIF TERHADAP PASANGAN USIA SUBUR
DI KECAMATAN SELAKAU
2015

No.	Desa/Kelurahan	Pasangan Usia Subur	KB Aktif	Persentase
[1]	[2]	[3]	[4]	[5]
1.	Semelagi Besar	921	140	15,20
2.	Sungai Daun	624	261	41,83
3.	Sungai Rusa	429	155	36,13
4.	Pangkalan Bemban	482	177	36,72
5.	Sungai Nyirih	810	1.375	169,75
6.	Kuala	341	265	77,71
7.	Parit Baru	1.056	763	72,25
8.	Twi Mentibar	465	399	85,81
9.	Bentunai	765	386	50,46
	2015	5.893	3.921	66,54
	2014	5.691	1.267	22,26
	2013	5.728	1.364	23,81
	2012	5.697	1.241	21,80
	2011	6.297	4.469	70,97

Sumber : Puskesmas Selakau

TABEL: 4.13
BANYAKNYA SARANA PELAYANAN KB NASIONAL DI KECAMATAN SELAKAU
2015

No.	Desa/Kelurahan	UB FB	PPKBD	POSYANDU	DBS/ APOTIK	KEL. AKSEPTOR
[1]	[2]	[3]	[4]	[5]	[6]	[7]
1.	Semelagi Besar	-	-	4	-	-
2.	Sungai Daun	-	-	3	-	-
3.	Sungai Rusa	-	-	2	-	-
4.	Pangkalan Bemban	-	-	3	-	-
5.	Sungai Nyirih	-	-	2	-	-
6.	Kuala	-	-	2	-	-
7.	Parit Baru	-	-	3	1	-
8.	Twi Mentibar	-	-	3	-	-
9.	Bentunai	-	-	4	-	-
	2015	-	-	26	1	-
	2014	-	-	26	-	-
	2013	-	-	26	-	-
	2012	-	-	26	-	-
	2011	-	-	26	-	-

Sumber : Kantor Desa.

**TABEL: 4.14
BANYAKNYA RUMAH IBADAH MENURUT JENIS AGAMA DI KECAMATAN SELAKAU
2015**

No.	Desa/Kelurahan	Islam		Katholik		Protestan	Budha	Klen
		Mesjid	Surau	Gereja	Kapel	Gereja	Vihara	teng
[1]	[2]	[3]	[4]	[5]	[6]	[7]	[8]	[9]
1.	Semelagi Besar	8	3	-	-	-	1	1
2.	Sungai Daun	8	-	-	-	-	-	1
3.	Sungai Rusa	1	1	-	-	-	1	2
4.	Pangkalan Bemban	5	2	-	-	-	-	-
5.	Sungai Nyirih	3	3	-	-	2	1	2
6.	Kuala	2	1	-	-	-	-	-
7.	Parit Baru	5	3	1	-	-	1	3
8.	Twi Mentibar	4	1	-	-	-	-	1
9.	Bentunai	7	-	-	-	-	-	1
	2015	43	14	1	-	2	4	11
	2014	41	14	1	-	2	3	11
	2013	41	11	1	-	2	3	14
	2012	41	8	1	-	2	3	11
	2011	41	8	1	-	2	3	11

Sumber : KUA Kecamatan Selakau

TABEL : 4.15.
NAMA-NAMA MASJID DAN SURAU DI KECAMATAN SELAKAU
2015

No.	Desa/Kelurahan	Nama Masjid/Surau	Alamat	Keterangan
[1]	[2]	[3]	[4]	[5]
1.	Semelagi Besar	Darul Falah	Semelagi Besar RT.01	Masjid
		Al Munawarah	Semelagi Besar RT.02	Masjid
		Bahturrahman	Semelagi Besar RT.06	Masjid
		Miftahul Janah	Semelagi Besar RT.07	Masjid
		Al Mufihun	Semelagi Besar RT.08	Masjid
		Hidayatus Solihin	Semelagi Besar RT.09	Masjid
2.	Sungai Daun	Nurul Wi'an	Dsn. Hilir RT.01	Masjid
		Nurul Huda	Dsn. Hilir RT.03	Masjid
		Syakirin	Dsn. Pangkalan Asam RT.06	Masjid
		Syhada	Dsn. Pangkalan Asam RT.08	Masjid
		Nurul Amanah	Dsn. Pangkalan Asam RT.10	Masjid
		Nur Nabawi Iman	Dsn. Pangkalan Asam RT.11	Masjid
		Jamiatul Qhair	Dsn. Pangkalan Asam RT.12	Masjid
		Al Muhajirin	Dsn. Pangkalan Asam RT.13	Masjid
3.	Sungai Rusa	Nurul Al Amin	Dsn. Polaria RT.05	Masjid
		Al Judar	Dsn. Polaria RT.09	Surau
4.	Pangkalan Bemban	Darul Muna	Dsn. Parit Kolor RT.01	Masjid
		Syhada	Dsn. Kanal RT. 08	Masjid
		Muhajirin	Dsn Kanal RT.12	Surau
5.	Sungai Nyirih	Ar Rahman	Sungai Nyirih	Masjid
		Al Muchlisin	Sungai Nyirih	Masjid
		Mifthahuddin	Sungai Nyirih	Masjid
		Al Ikhlas	Sungai Nyirih	Surau
		Istiqomah	Sungai Nyirih	Surau
		Nurul Huda	Sungai Nyirih	Surau

Lanjutan Tabel 4.15

No.	Desa/Kelurahan	Nama Masjid/Surau	Alamat	Keterangan
[1]	[2]	[3]	[4]	[5]
6.	Kuala	Misbahudin	Kuala RT.02	Masjid
		Tazqirul Muslimin	Kuala RT.04	Masjid
		Istiqomah	Kuala RT.06	Masjid
7.	Parit Baru	Darul Huda	Dsn Pasar Lama RT.07	Masjid
		Sirajul Islam	Dsn. Pasar Lama RT.01	Masjid
		Hidayatullah	Dsn. Damai RT.02	Masjid
		Amanabillah	Dsn. Gaya Baru RT.14	Masjid
		Sirotol Mustakim	Dsn. Sintang RT.05	Masjid
		Baiturrahim	Dsn. Damai RT.02	Surau
		Al Hikmah	Dsn. Damai RT.13	Surau
		Nur Siddiq	Dsn. Gaya Baru RT.09	Surau
8.	Twi Mentibar	Al Furqoh	Dsn. Pangkalan Tuik RT.01	Masjid
		Darul Mustaan	Dsn. Pangkalan Tuik RT.06	Masjid
		Al Ihwan	Dsn. Pangkalan Tuik RT.10	Masjid
		Al KAuser	Dsn. Selindung RT.04	Masjid
9.	Bentunai	Nurul Islam	Bentunai RT.01	Masjid
		Nurul Hasanah	Bentunai RT.04	Masjid
		Alhamdulillah	Bentunai RT.05	Masjid
		Robbul Alamin	Bentunai RT.06	Masjid
		Ar-Rahman	Bentunai RT.10	Masjid
		Darul Ma'wa	Bentunai RT.08	Masjid
Sabilunnajah	Bentunai RT.11	Masjid		

Sumber : KUA Kecamatan Selakau.

Catatan ; Data belum lengkap untuk tiap Desa

TABEL : 4.16.
BANYAKNYA NIKAH, TALAK, CERAI DAN RUJUK DI KECAMATAN SELAKAU
2015

No.	Desa/Kelurahan	Nikah	Talak	Cerai	Rujuk	Jumlah
[1]	[2]	[3]	[4]	[5]	[6]	[7]
1.	Semelagi Besar	45	-	-	-	45
2.	Sungai Daun	26	-	-	-	26
3.	Sungai Rusa	15	-	-	-	15
4.	Pangkalan Bemban	20	-	-	-	20
5.	Sungai Nyirih	28	-	-	-	28
6.	Kuala	13	-	-	-	13
7.	Parit Baru	32	-	-	-	32
8.	Twi Mentibar	17	-	-	-	17
9.	Bentunai	31	-	-	-	31
	2015	227	-	-	-	227
	2014	232	-	-	-	232
	2013	302	-	-	-	302
	2012	336	-	-	-	336
	2011	352	-	-	-	352

Sumber : KUA Kecamatan Selakau.

Tabel : 4.17
BANYAKNYA HEWAN KURBAN MENURUT JENISNYA
DI KECAMATAN SELAKAU
2015

No.	Desa/Kelurahan	Yang Berkurban	Penerima Kurban	Hewan Kurban			Jumlah
				Sapi	Kambing	Kerbau	
[1]	[2]	[3]	[4]	[5]	[6]	[7]	[8]
1.	Semelagi Besar	68	1.301	6	17	-	23
2.	Sungai Daun	61	1.050	7	12	-	19
3.	Sungai Rusa	80	470	11	3	-	14
4.	Pangkalan Bemban	24	377	2	6	-	8
5.	Sungai Nyirih	53	982	5	18	-	23
6.	Kuala	22	404	3	1	-	4
7.	Parit Baru	78	1.200	11	1	-	12
8.	Twi Mentibar	25	450	3	4	-	7
9.	Bentunai	48	1.011	6	6	-	12
	2015	459	7.245	54	68	-	122
	2014	538	6.447	39	71	-	110
	2013	360	5.183	19	63	-	75
	2012	288	4.848	33	47	-	80
	2011	269	4.791	36	36	-	72

Sumber : KUA Kecamatan Selakau.

TABEL: 4.18
BANYAKNYA PENERIMAAN ZAKAT FITRAH DI KECAMATAN SELAKAU
2014

No.	Desa/kelurahan	Muzakki	Zakat Fitrah	
			Uang (Rp)	Beras (Kg)
[1]	[2]	[3]	[4]	[5]
1.	Semelagi Besar	460	6.906.000	1.017
2.	Sungai Daun	50	750.000	250
3.	Sungai Rusa	-	-	-
4.	Pangkalan Bemban	47	712.000	62
5.	Sungai Nyirih	164	2.470.000	252
6.	Kuala	82	1.237.000	75
7.	Parit Baru	-	-	-
8.	Twi Mentibar	-	-	-
9.	Bentunai	-	-	-
	2014	803	12.075.000	1.656
	2013	4.758	10.912.500	8.352
	2012	5.858	15.030.000	8.996
	2011	3.736	5.638.000	8.395
	2010	3.907	2.294.750	9.081

Sumber : KUA Kecamatan Selakau

Catatan : Data 2015 tidak tersedia

**TABEL: 4.19
BANYAKNYA PENYALURAN ZAKAT FITRAH DI KECAMATAN SELAKAU
2014**

No.	Desa/Kelurahan	Mustahiq	Zakat Fitrah	
			Uang (Rp)	Beras (Kg)
[1]	[2]	[3]	[4]	[5]
1.	Semelagi Besar	181	6.906.000	1.017
2.	Sungai Daun	16	750.000	250
3.	Sungai Rusa	-	-	-
4.	Pangkalan Bemban	14	712.000	62
5.	Sungai Nyirih	52	2.470.000	252
6.	Kuala	20	500.000	50
7.	Parit Baru	-	-	-
8.	Twi Mentibar	-	-	-
9.	Bentunai	-	-	-
	2014	283	11.338.000	1.631
	2013	1.140	5.800.000	5.816
	2012	790	8.570.000	4.968
	2011	589	3.155.000	4.968
	2010	553	2.986.250	3.411

Sumber : KUA Kecamatan Selakau.

Catatan : Data 2015 tidak tersedia

5

Pertanian

<https://sambas.go.id>

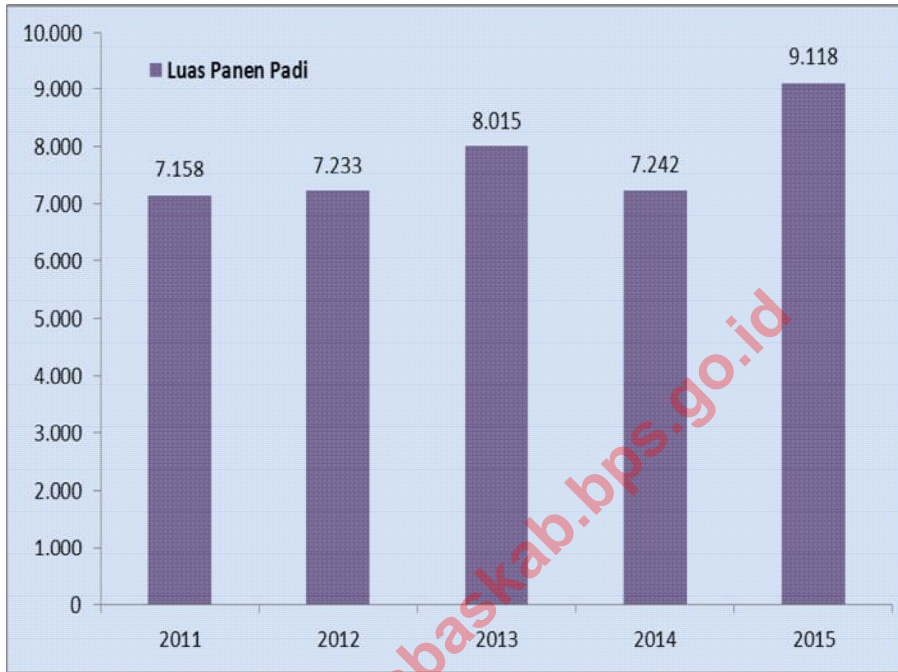
Pada tahun 2015 luas panen padi di Kecamatan Selakau mencapai 9.118 ribu hektar, naik sebesar 25,90 persen dari tahun 2014.

Selanjutnya pada tahun 2015 luas tanaman perkebunan di Kecamatan Selakau secara keseluruhan mencapai 2.579 hektar yang terdiri dari tanaman karet seluas 543 hektar dengan produksi sebesar 45,00 ton; tanaman kelapa

dalam seluas 1.925 hektar dengan produksi 819 ton; kelapa sawit 23 hektar dengan produksi 181 ton, kopi 11 hektar dengan produksi 5,00 ton, dan tanaman sagu dengan luas tanaman 71 hektar dengan produksi 6 ton, tanaman kakao dengan luas 3 hektar dan pinang seluas 3 hektar.

<https://sambaskab.bps.go.id>

Grafik 5. Luas Panen Padi di Kecamatan Selakau 2011-2015



TABEL: 5. 1
LUAS PENGGUNAAN LAHAN MENURUT JENISNYA
DI KECAMATAN SELAKAU
2015

No.	Jenis Lahan	Luas (Ha)
[1]	[2]	[3]
A.	Lahan Pertanian Sawah	4.693
	Irigasi	-
	Tadah Hujan	4.693
	Pasang Surut	-
	Rawa Lebak	-
B.	Lahan Pertanian Bukan Sawah	5.333
	Tegal/Kebun	440
	Ladang/Huma	-
	Perkebunan	2.738
	Hutan Rakyat	221
	Padang Rumput	25
	Hutan Negara	985
	Sementara Tidak Diusahakan	33
	Lainnya	891
C.	Lahan Bukan Pertanian	2.925
	Jumlah	12.951

Sumber : Dinas Pertanian dan Peternakan Kabupaten Sambas

TABEL : 5.2.
LUAS PANEN PADI SAWAH DAN PADI LADANG
DI KECAMATAN SELAKAU
2011 - 2015

No.	Tahun	Padi Sawah (Ha)	Padi Ladang (Ha)	Jumlah (Ha)
[1]	[2]	[3]	[4]	[5]
1.	2011	7.158	-	7.158
2.	2012	7.233	-	7.233
3.	2013	8.015	-	8.015
4.	2014	7.242	-	7.242
5.	2015	9.118	-	9.118

Sumber : Badan Pusat Statistik Kabupaten Sambas

TABEL: 5.3
LUAS AREA TANAMAN DAN PRODUKSI PERKEBUNAN MENURUT JENISNYA
DI KECAMATAN SELAKAU
2015

No.	Jenis Tanaman	Luas Tanaman (Ha)	Produksi (Ton)
[1]	[2]	[3]	[4]
1.	Karet	543,00	45,00
2.	Kelapa Dalam	1.925,00	819,00
3.	Kelapa Hibrida	-	-
4.	Kelapa Sawit	23,00	181,00
5.	Kopi	11,00	5,00
6.	Kakao	3,00	-
7.	Lada	-	-
8.	Sagu	71,00	6,00
9.	Pinang	3,00	-
10.	Tebu	-	-
11.	Cengkeh	-	-
	2015	2.579,00	1.056,00
	2014	2.576,00	1.052,00
	2013	2.860,00	923,65
	2012	2.857,00	928,60
	2011	2.763,00	895,70

Sumber : Dinas Kehutanan dan Perkebunan Kabupaten Sambas

TABEL : 5.4
POPULASI DAN PEMOTONGAN TERNAK MENURUT JENIS TERNAK
DI KECAMATAN SELAKAU
2015
(Ekor)

No.	Jenis Ternak	Populasi	Pemotongan
[1]	[2]	[3]	[4]
Ternak Besar			
1.	Sapi	257	191
2.	Kerbau	-	-
Ternak Kecil			
1.	Babi	321	70
2.	Kambing	1.511	490
Unggas			
1.	Ayam Ras Pedaging	262.206	61.772
2.	Ayam Ras Petelur	-	2.773
3.	Ayam Buras	27.485	20.856
4.	Itik	123.541	3.942

Sumber : Dinas Pertanian dan Peternakan Kabupaten Sambas

Catatan : khusus Ayam Ras Pedaging tahun 2015 metode penghitungan popuasiyaitu dengan menjumlahkan popuasi ternak yang pernah hidup selama 12 bulan

TABEL : 5.5
PRODUKSI, NILAI PRODUKSI SEKTOR KELAUTAN DAN PERIKANAN
DI KECAMATAN SELAKAU
2015

No.	Sektor	Produksi (Ton)	Sektor	Nilai (000)
[1]	[2]	[3]	[4]	[5]
1.	Perairan laut	9.387,22	Perairan laut	176.653.300
2.	Perairan Umum	89,27	Perairan Umum	2.514.819
3.	Budidaya	306,36	Budidaya	6.276.766
Total		9.782,85		185.444.885

Sumber : Dinas Kelautan dan Perikanan Kabupaten Sambas

6

Industri dan Perdagangan

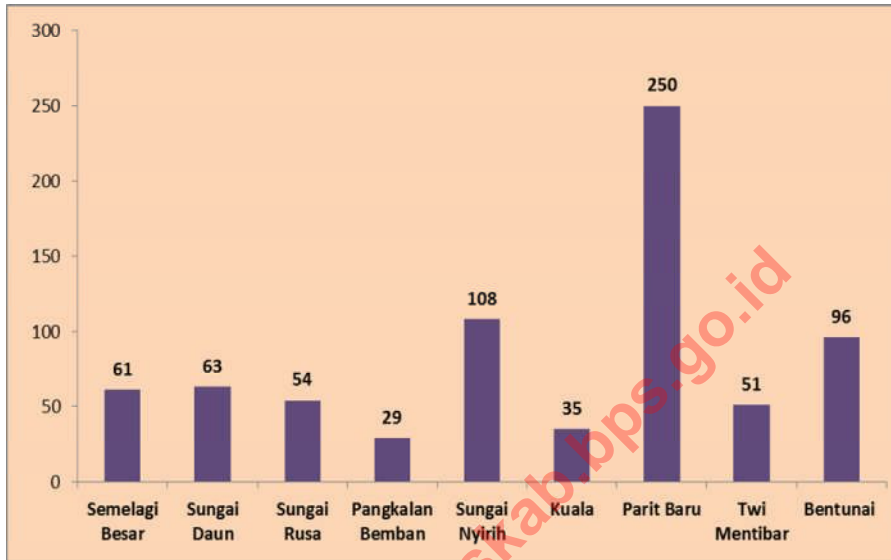
<https://sambutanlab.bps.go.id>

Tolak ukur kemajuan perekonomian suatu daerah salah satunya dapat dilihat dari perkembangan sarana, prasarana dan perkembangan unit-unit perekonomian yang ada di daerah tersebut.

Pada tahun 2015 jumlah perusahaan industri kecil formal yang ada di Kecamatan Selakau hanya 355 unit usaha dengan menyerap tenaga kerja sebanyak 684 orang. Sedangkan pedagang dan jasa eceran berjumlah 747 unit usaha dengan 1.394 tenaga kerja.

<https://sambaskab.bps.go.id>

Grafik 6. Banyaknya Pedagang Eceran di Kecamatan Selakau Tahun 2015



TABEL : 6.1
JENIS INDUSTRI KECIL (KERAJINAN RUMAHTANGGA)
DI KECAMATAN SELAKAU
2015

No.	Desa/Kelurahan	Jenis Industri Kecil/Kerajinan Rumahtangga
[1]	[2]	[3]
1.	Semelagi Besar	1. Terasi 2. Kerupuk 3. Ikan Asin 4. Kopra
2.	Sungai Daun	1. Kopra 2. Anyaman
3.	Sungai Rusa	1. Ikan Asin 2. Kopra
4.	Pangkalan Bemban	1. Anyaman
5.	Sungai Nyirih	1. Meubel Kayu 2. Kapal Motor
6.	Kuala	1. Ikan Asin 2. Terasi
7.	Parit Baru	1. Kerupuk 2. Kopra
8.	Twi Mentibar	1. Anyaman
9.	Bentunai	1. Meubel Kayu 2. Anyaman

Sumber : Kantor desa

**TABEL : 6.2
BANYAKNYA UNIT USAHA FORMAL DAN TENAGA KERJA
DI KECAMATAN SELAKAU
2015**

No.	Cabang Industri/Komodit	Unit Usaha	Tenaga Kerja
[1]	[2]	[3]	[4]
	INDUSTRI		
1.	Es Batu	2	6
2.	Es Lilin	1	2
3.	Kerupuk Ikan	9	18
4.	Pengolahan Ikan Asin	114	228
5.	Minyak Kelapa	24	48
6.	Kopra	66	132
7.	Mie Putih	-	-
8.	Tahu	-	-
9.	Roti	12	24
10.	Gula Merah	27	27
11.	Sagu	3	8
12.	Kopi	-	-
13.	Terasi	14	28
14.	Bubut Kayu	-	-
15.	Meubel Kayu	9	18
16.	Percetakan	-	-
17.	Anyaman Dari Pandan	32	48
18.	Huller Gabah (Pabrik Padi)	44	90
19.	Makanan Ternak	-	-
20.	Minuman Ringan	-	-
21.	Tukang Las	3	6
22.	Galangan Kapal Dari Kayu	1	4
23.	Alat Dari Alumium	-	-
24.	Padai Besi	1	3
25.	Pengetaman Kayu	-	-
	Jumlah	362	690

Lanjutan Tabel 6.2.

No.	Cabang Industri/Komoditi	Unit Usaha	Tenaga Kerja
[1]	[2]	[3]	[4]
PERDAGANGAN / JASA			
1.	Toko Buku	2	7
2.	Foto copy	4	13
3.	Photo Studio	2	4
4.	Warung Sembako	277	554
5.	Toko Kelontong	26	52
6.	Toko Makanan Ringan	6	12
7.	Warung Kopi	163	326
8.	Rumah Makan	18	36
9.	Toko Bahan Bangunan	8	20
10.	Toko Elektronik	4	9
11.	Toko Mas / Perak	2	4
12.	Toko obat	3	8
13.	Toko Sarana Pertanian	3	6
14.	Kios Phone	27	54
15.	Kios Bensin	90	90
16.	Servis Elektronik	2	2
17.	Bengkel Sepeda	10	10
18.	Bengkel Sepeda Motor	40	80
19.	Bengkel Mobil	2	6
20.	Reparasi Mesin	1	1
21.	Salon Kecantikan	8	16
22.	Pangkas Rambut	2	2
23.	Tukang Gigi Palsu	1	1
24.	Toko Pakaian / Baju	17	36
25.	Toko Sepatu / Sandal	6	12
26.	Tukang Jahit Pakaian	10	17
27.	Toko Buah	7	8
28.	Cuci Motor	4	6
29.	Servis Elektronik	2	2
Jumlah		747	1.394

Sumber : Kantor Desa

**TABEL : 6.3
BANYAKNYA UNIT USAHA FORMAL PER DESA DI KECAMATAN SELAKAU
2015**

No	Jenis Usaha/Komiditi	Desa / Kelurahan				
		Semelagi Besar	Sungai Daun	Sungai Rusa	Pangkalan Bemban	Sungai Nyirih
[1]	[2]	[3]	[4]	[5]	[6]	[7]
INDUSTRI						
1.	Es Batu	-	-	-	-	1
2.	Es Lilin	-	-	-	-	1
3.	Kerupuk Ikan	-	-	-	-	-
4.	Pengolahan Ikan Asin	7	3	2	-	27
5.	Minyak Kelapa	2	10	-	-	2
6.	Kopra	4	31	10	-	4
7.	Mie Putih	-	-	-	-	-
8.	Tahu	-	-	-	-	-
9.	Roti	2	1	1	1	2
10.	Gula Merah	4	11	1	1	4
11.	Sagu	-	2	-	-	-
12.	Kopi	-	-	-	-	-
13.	Terasi	1	2	-	-	2
14.	Bubut Kayu	-	-	-	-	-
15.	Meubel Kayu	3	-	2	-	3
16.	Percetakan	-	-	-	-	-
17.	Anyaman Tikar Pandan	-	-	-	8	10
18.	Huller Gabah	6	6	5	2	3
19.	Makanan Ternak	-	-	-	-	-
20.	Minuman Ringan	-	-	-	-	-
21.	Tukang Las	1	-	-	-	2
22.	Galangan Kapal Kayu	-	-	-	-	1
23.	Alat Dari Aluminium	-	-	-	-	-
24.	Pandai Besi	-	-	1	-	-
25.	Pengetaman Kayu	-	-	-	-	-

Lanjutan tabel 6.3.

No	Cabang Industri / Komoditi	Desa / Kelurahan				Jumlah
		Kuala	Parit Baru	Twi Mentibar	Bentunai	
[1]	[2]	[3]	[4]	[5]	[6]	
INDUSTRI						
1.	Es Batu	-	1	-	-	2
2.	Es Lilin	-	-	-	-	1
3.	Kerupuk Ikan	2	7	-	-	9
4.	Pengolahan Ikan Asin	60	15	-	-	114
5.	Minyak Kelapa	6	4	-	-	24
6.	Kopra	7	10	-	-	66
7.	Mie Putih	-	-	-	-	-
8.	Tahu	-	-	-	-	-
9.	Roti	-	5	-	-	12
10.	Gula Merah	2	2	-	2	27
11.	Sagu	-	-	-	1	3
12.	Kopi	-	-	1	-	-
13.	Terasi	8	1	-	-	14
14.	Bubut Kayu	-	-	-	-	-
15.	Meubel Kayu	-	-	-	1	9
16.	Percetakan	-	-	-	-	-
17.	Anyaman Tikar Pandan	14	-	-	-	32
18.	Huller Gabah	-	5	7	10	44
19.	Makanan temak	1	-	-	-	1
20.	Minuman Ringan	-	-	-	-	-
21.	Tukang Las	-	-	-	-	3
22.	Galangan Kapal Kayu	-	-	-	-	1
23.	Alat Dari Aluminium	-	-	-	-	-
24.	Pandai Besi	-	-	-	-	1
25.	Pengetaman Kayu	-	-	-	-	-

Lanjutan tabel 6.3.

No	Cabang Industri / Komoditi	Desa / Kelurahan				
		Semelagi Besar	Sungai Daun	Sungai Rusa	Pangkalan Bemban	Sungai Nyirih
[1]	[2]	[3]	[4]	[5]	[6]	[7]
PERDAGANGAN DAN JASA						
1.	Toko Buku	-	-	-	-	-
2.	Foto copy	-	-	-	-	2
3.	Photo Studio	-	-	-	-	-
4.	Warung Sembako	29	26	21	12	35
5.	Toko Kelontong	2	1	-	-	2
6.	Toko Makanan Ringan	-	-	-	-	-
7.	Warung Kopi/Minuman	15	16	17	10	26
8.	Rumah Makan	-	-	-	-	3
9.	Toko Bahan Bangunan	-	-	1	-	1
10.	Toko Elektronik	-	-	-	-	1
11.	Toko Mas	-	-	-	-	-
12.	Toko Perak	-	-	-	-	-
13.	Toko Sarana Pertanian	-	-	-	-	-
14.	Toko Buah	-	-	-	-	1
15.	Toko Sepatu / Sandal	-	-	-	-	-
16.	Toko Pakaian / Baju	1	-	-	-	1
17.	Salon Kecantikan	-	-	-	-	2
18.	Pangkas Rambut	1	-	-	-	-
19.	Tukang Gigi Palsu	-	-	-	-	-
20.	Tukang Jahit Pakaian	-	-	-	-	2
21.	Kios Phone	3	-	-	-	6
22.	Kios Bensin	8	12	11	6	13
23.	Bengkel Sepeda	-	2	1	-	2
24.	Bengkel Sepeda Motor	2	5	3	1	7
25.	Bengkel Mobil	-	1	-	-	1
26.	Reparasi Mesin	-	-	-	-	1
27.	Toko Obat	-	-	-	-	-
28.	Apotik	-	-	-	-	-
29.	Isi Ulang Air Galon	-	-	-	-	-
30.	Cuci Mobil/Motor	-	-	-	-	1
31.	Servis Elektronik	-	-	-	-	1

Lanjutan tabel 6.3.

No	Cabang Industri / Komoditi	Desa / Kelurahan				Jumlah
		Kuala	Parit Baru	Twil Mentibar	Bentunai	
[1]	[2]	[3]	[4]	[5]	[6]	[7]
PERDAGANGAN DAN JASA						
1.	Toko Buku	-	2	-	-	2
2.	Foto copy	-	2	-	-	4
3.	Photo Studio	-	2	-	-	2
4.	Warung Sembako	23	62	30	39	277
5.	Toko Kelontong	-	20	-	1	26
6.	Toko Makanan Ringan	-	6	-	-	6
7.	Warung Kopi/Minuman	12	43	-	24	163
8.	Rumah Makan	-	15	-	-	18
9.	Toko Bahan Bangunan	-	3	-	3	8
10.	Toko Elektronik	-	3	-	-	4
11.	Toko Mas	-	2	-	-	2
12.	Toko Perak	-	-	-	-	-
13.	Toko Sarana Pertanian	-	1	1	1	3
14.	Toko Buah	-	6	-	-	7
15.	Toko Sepatu / Sandal	-	6	-	-	6
16.	Toko Pakaian / Baju	-	14	-	1	17
17.	Salon Kecantikan	-	6	-	-	8
18.	Pangkas Rambut	-	-	-	1	2
19.	Tukang Gigi Palsu	-	1	-	-	1
20.	Tukang Jahit Pakaian	-	8	-	-	10
21.	Kios Phone	-	16	-	2	27
22.	Kios Bensin	-	14	12	14	90
23.	Bengkel Sepeda	-	1	1	3	10
24.	Bengkel Sepeda Motor	-	10	7	5	40
25.	Bengkel Mobil	-	-	-	-	2
26.	Reparasi Mesin	-	-	-	-	1
27.	Toko Obat	-	3	-	-	3
28.	Apotik	-	1	-	-	1
29.	Isi Ulang Air Galon	-	1	-	-	1
30.	Cuci Mobil/Motor	-	2	-	1	4
31.	Servis Elektronik	-	-	-	1	2

Sumber : Kantor Desa

TABEL : 6.4
BANYAKNYA SARANA PEREKONOMIAN DI KECAMATAN SELAKAU
2015

No.	Desa/Kelurahan	Pedagang Besar	Pedagang Eceran	Pertamina	KUD	Bank	Pegadaian
[1]	[2]	[3]	[4]	[5]	[6]	[7]	[8]
1.	Semelagi Besar	-	61	-	-	-	-
2.	Sungai Daun	-	63	-	-	-	-
3.	Sungai Rusa	-	54	1	-	-	-
4.	Pangkalan Bemban	-	29	-	-	-	-
5.	Sungai Nyirih	-	108	-	1	-	-
6.	Kuala	-	35	1	-	-	-
7.	Parit Baru	-	250	-	-	2	1
8.	Twi Mentibar	-	51	-	-	-	-
9.	Bentunai	-	96	-	-	-	-
	2015	-	747	2	1	2	1
	2014	-	626	2	2	2	1
	2013	-	626	2	2	2	-
	2012	-	465	1	2	2	-
	2011	-	388	1	2	2	-

Sumber : Kantor Camat Selakau

7

**Transportasi
dan
Komunikasi**

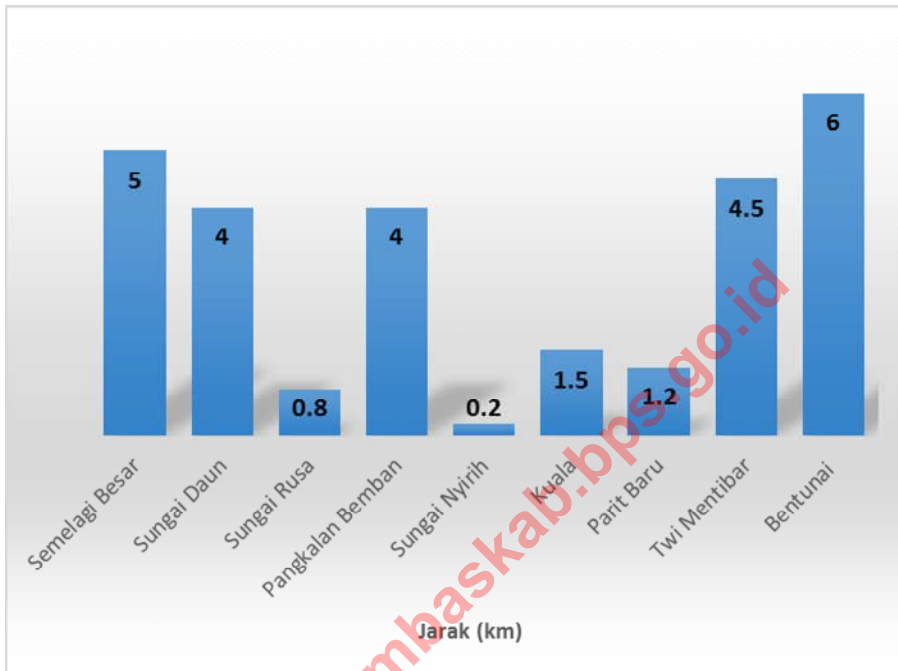
<https://sumberb.bri.go.id>

Tolak ukur kemajuan perekonomian suatu daerah juga dapat dilihat dari perkembangan jumlah alat transportasi yang ada di daerah tersebut. Jumlah alat angkutan di Kecamatan Selakau pada tahun 2015 sebanyak 7.510 buah yang didominasi oleh jenis alat angkutan sepeda motor yg berjumlah 3.745 buah.

Sedangkan sarana teleko-munikasi yang dikuasai masyarakat di Kecamatan Selakau berjumlah 4.412 unit yang terdiri dari 16 unit telepon, 4.395 *handphone*, 1 kantor pos.

<https://sambaskab.bps.go.id>

Grafik 7. Jarak Antar Kantor Camat dan Kantor Desa Melalui Darat di Kecamatan Selakau 2015



TABEL : 7.1
JARAK ANTARA KANTOR KECAMATAN SELAKAU DENGAN
KANTOR DESA MELALUI DARAT
(Km)

No.	Antar Kota	Jarak (Km)
[1]	[2]	[3]
1.	Semelagi Besar	5,0
2.	Sungai Daun	4,0
3.	Sungai Rusa	0,8
4.	Pangkalan Bemban	4,0
5.	Sungai Nyirih	0,2
6.	Kuala	1,5
7.	Parit Baru	1,2
8.	Twi Mentibar	4,5
9.	Bentunai	6,0

Sumber : Kantor Desa

**TABEL : 7.2
BANYAKNYA ALAT ANGKUTAN YANG DIKUASAI PENDUDUK
DI KECAMATAN SELAKAU
2015**

No.	Desa/Kelurahan	Sepeda	Sepeda Motor	Mobil	Motor Air	Lainnya
[1]	[2]	[3]	[4]	[5]	[6]	[7]
1.	Semelagi Besar	294	561	23	24	42
2.	Sungai Daun	365	252	40	12	26
3.	Sungai Rusa	489	534	23	7	24
4.	Pangkalan Bemban	287	358	2	31	67
5.	Sungai Nyirih	411	707	50	52	45
6.	Kuala	206	208	8	78	21
7.	Parit Baru	434	636	48	11	51
8.	Twi Mentibar	226	173	12	6	17
9.	Bentunai	298	316	15	-	20
	2015	3.010	3.745	221	221	313
	2014	2.918	3.671	219	219	324
	2013	2.878	3.555	214	201	324
	2012	2.864	3.499	202	197	282
	2011	2.954	1.695	166	246	242

Sumber : Kantor Desa

TABEL : 7.3
BANYAKNYA ALAT ANGKUTAN PEDALAMAN/TRANSPORT AIR MENURUT JENISNYA
DI KECAMATAN SELAKAU
2015

Jenis Kapal	Jumlah
[1]	[2]
1. Bandung Bermotor	-
2. Bandung Tdk Bermotor	-
3. Kapal Motor	2
4. Tongkang Gandeng	-
5. Kapal Tunda	-
6. Tanker Motor	-
7. Tanker Tak Bermotor	-
8. Long Boat	-
9. Speed Boat	-
10. Kapal Penyeberangan	-
11. Sampan	-
Jumlah	2

Sumber : Kantor Desa

**TABEL : 7.4
JUMLAH SARANA TELEKOMUNIKASI YANG DIKUASAI MASYARAKAT
DI KECAMATAN SELAKAU
2015**

No.	Desa/Kelurahan	Telepon	Handphone	Bank	Kantor pos
[1]	[2]	[3]	[4]	[5]	[6]
1.	Semelagi Besar	-	683	-	-
2.	Sungai Daun	-	389	-	-
3.	Sungai Rusa	-	397	-	-
4.	Pangkalan Bemban	-	444	-	-
5.	Sungai Nyirih	6	799	-	-
6.	Kuala	-	287	-	-
7.	Parit Baru	10	708	2	1
8.	Twi Mentibar	-	306	-	-
9.	Bentunai	-	382	-	-
	2015	16	4.395	2	1
	2014	27	4.315	2	1
	2013	27	4.158	2	1
	2012	27	4.107	2	1
	2011	79	2.793	2	1

Sumber : Kantor Desa

TABEL : 7.5
JUMLAH SARANA TELEKOMUNIKASI HIBURAN YANG DIKUASAI MASYARAKAT
DI KECAMATAN SELAKAU
2015

No.	Desa/Kelurahan	Radio	DVD	Televisi	Antene Parabola
[1]	[2]	[3]	[4]	[5]	[6]
1.	Semelagi Besar	90	276	761	761
2.	Sungai Daun	94	262	449	449
3.	Sungai Rusa	22	314	503	503
4.	Pangkalan Bemban	98	219	302	302
5.	Sungai Nyirih	55	569	777	777
6.	Kuala	27	212	276	276
7.	Parit Baru	21	261	749	749
8.	Twi Mentibar	19	276	281	281
9.	Bentunai	25	316	362	362
Jumlah		451	2.705	4.460	4.460

Sumber : Kantor Desa



DATA

MENCERDASKAN BANGSA

<https://sambaskab.bps.go.id>



BADAN PUSAT STATISTIK KABUPATEN SAMBAS

Jalan Pembangunan Sambas

Telp/Fax (0562) 392817

Email : bps6101@bps.go.id

Website : <https://sambaskab.bps.go.id>

ISSN 0215-6784

