

Kecamatan

KINAL DALAM ANGKA

2017



**BADAN PUSAT STATISTIK
KABUPATEN KAUR**

Kecamatan

KINAL DALAM ANGKA
2017



Kecamatan Kinal Dalam Angka 2017

ISSN:

No. Publikasi:17040.1711

Katalog: 1102001.1704050

Ukuran Buku: 14,8 cm x 21 cm

Jumlah Halaman: xvi + 72 halaman

Naskah:

Badan Pusat Statistik Kabupaten Kaur

Gambar Cover oleh:

Badan Pusat Statistik Kabupaten Kaur

Ilustrasi Cover:

Diterbitkan oleh:

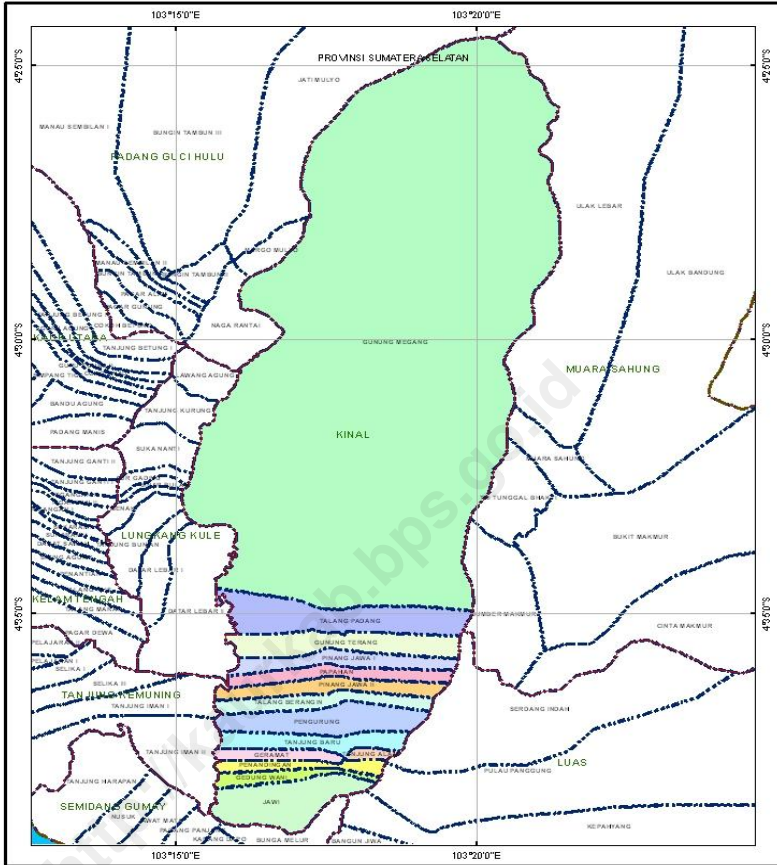
© BPS Kabupaten Kaur

Dicetak oleh:

Percetakan Fazy

**Dilarang mengumumkan, mendistribusikan, mengomunikasikan, dan/atau
menggandakan sebagian atau seluruh isi buku ini untuk tujuan komersial tanpa izin
tertulis dari Badan Pusat Statistik**

PETA ADMINISTRASI KECAMATAN KINAL KABUPATEN KAUR PROVINSI BENGKULU



Legenda :

- Batas Desa
- Batas Kecamatan



skala 1 : 125.000
zona 49S
Proyeksi Transverse Mercatore



BADAN PUSAT STATISTIK
2011

<http://kaurkab.bps.go.id>

KEPALA BPS KABUPATEN KAUR



Ir. Arbi

<http://kaurkab.bps.go.id>

<http://kaurkab.bps.go.id>



KATA PENGANTAR

Kecamatan Kinal Dalam Angka 2017 merupakan publikasi tahunan yang diterbitkan oleh BPS Kabupaten Kaur. Disadari bahwa publikasi ini belum sepenuhnya memenuhi harapan pihak pemakai data khususnya para perencana, namun diharapkan dapat membantu melengkapi penyusunan rencana pembangunan di Kabupaten Kaur.

Publikasi ini dapat terwujud berkat kerjasama dan bantuan dari berbagai pihak baik instansi pemerintah maupun swasta. Kepada semua pihak yang telah memberikan bantuan disampaikan penghargaan dan terima kasih yang sebesar-besarnya.

Walaupun publikasi ini telah disiapkan sebaik-baiknya, namun disadari masih ada kekurangan dan kesalahan yang terjadi. Untuk perbaikan publikasi ini, tanggapan dan saran yang bersifat konstruktif dari para pemakai sangat diharapkan.

Bintuhan, Juli 2017

Kepala BPS

Kabupaten Kaur

Ir. Arbi

DAFTAR ISI

Halaman

Peta Wilayah Kecamatan kinal	iii
Kepala BPS Kabupaten Kaur	v
Kata Pengantar	vii
Daftar Isi	viii
Daftar Tabel	x
Daftar Gambar	xiv
Penjelasan Umum	xv
1 Geografi dan Iklim	1
1.1 Geografi	3
1.2 Iklim	4
2 Pemerintahan	13
3 Kependudukan	21
4 Sosial	27
4.1 Pendidikan	32
4.2 Kesehatan	34
4.3 Agama	43
5 Pertanian	45
5.1 Tanaman Pangan	50
5.2 Hortikultura	54
5.3 Perkebunan	55
5.4 Peternakan	56
5.4 Perikanan	58
6 Energi	61

7	Perdagangan	65
8	Hotel dan Pariwisata	69

<http://kaurkab.bps.go.id>

DAFTAR TABEL

halaman

1	GEOGRAFI DAN IKLIM	
1.1	GEOGRAFI	6
1.1.1	Luas Wilayah Menurut Desa/Kelurahan di Kecamatan kinal, 2016	6
1.1.2	Tinggi Wilayah di Atas Permukaan Laut (DPL) Menurut Desa/Kelurahan di Kecamatan Kinal (km), 2016	7
1.1.3	Jarak dari Kantor/Balai Desa ke Kantor Camat Kabupaten di Kecamatan Kinal, 2016	8
1.2	IKLIM	9
1.2.1	Rata-rata Suhu dan Kelembaban Udara Menurut Bulan di Kabupaten Kaur, 2016	9
1.2.2	Rata-rata Tekanan Udara, Kecepatan Angin dan Penyinaran Matahari Menurut Bulan, 2016	10
1.2.3	Jumlah Curah Hujan dan Hari Hujan Menurut Bulan di Kabupaten Kaur, 2016	11
2	PEMERINTAHAN	
2.1	Desa dan Klasifikasi Desa/Kelurahan di Kecamatan kinal, 2016	17
2.2	Jumlah Pegawai Kantor Camat dan Desa Menurut Jenis Kelamin di Kecamatan Kinal, 2016	18
2.3	Jumlah Pegawai Kantor Camat dan Desa Menurut Pendidikan Tertinggi yang Ditamatkan di Kecamatan Kinal, 2016	19
3	KEPENDUDUKAN	
3.1.1	Jumlah Penduduk Rasio Jenis Kelamin dan Laju Pertumbuhandi Kecamatan Kinal 2010 - 2016	25
3.1.2	Kepadatan Penduduk di Kecamatan kinal, 2010 - 2016	26

4	SOSIAL	27
4.1	PENDIDIKAN	32
4.1.1	Angka Partisipasi Murni (APM) dan Angka Partisipasi Kasar (APK) Menurut Jenjang Pendidikan di Kabupaten Kaur, 2016	32
4.1.2	Jumlah Sekolah, Murid, Guru, dan Rasio Murid-Guru Sekolah Dasar (SD) Menurut Desa/Kelurahan di Kecamatan Kinal, 2016	33
4.2	KESEHATAN	34
4.2.1	Jumlah Fasilitas Kesehatan Menurut Desa/Kelurahan di Kecamatan Kinal, 2016	34
4.2.2	Jumlah Tenaga Kesehatan Menurut Desa/Kelurahan di Kecamatan Kinal, 2016	35
4.2.3	Jumlah Dokter Spesialis, Dokter Umum, dan Dokter Gigi Menurut Sarana Pelayanan Kesehatan di Kecamatan Kinal, 2016	36
4.2.4	Jumlah Kasus 10 Penyakit Terbanyak di Kecamatan Kinal, 2016.....	37
4.2.5	Jumlah Bayi Lahir, Bayi Berat Badan Lahir Rendah (BBLR), BBLR Dirujuk, dan Bergizi Buruk Menurut Desa/Kelurahan di Kecamatan Kinal, 2016	38
4.2.6	Jumlah Ibu Hamil, Melakukan Kunjungan K1, Melakukan Kunjungan K4, Kurang Energi Kronis (KEK), dan Mendapat Tablet Zat Besi (Fe) di Kecamatan Kinal, 2011–2016.....	39
4.2.7	Jumlah Kasus HIV/AIDS, IMS, DBD, Diare, TB, dan Malaria Menurut Desa/Kelurahan di Kecamatan Kinal, 2016.....	40
4.2.8	Jumlah Pasangan Usia Subur dan Peserta KB Aktif Menurut Desa/Kelurahan di Kecamatan Kinal, 2016.....	41
4.3	AGAMA	43
4.3.1	Jumlah Penduduk Menurut Desa/Kelurahan dan Agama yang Dianut di Kecamatan Kinal, 2016	43
4.3.2	Jumlah Tempat Peribadatan Menurut Desa/Kelurahan di Kecamatan Kinal, 2016	44

5	PERTANIAN	50
5.1	TANAMAN PANGAN	50
5.1.1	Luas Lahan Sawah Menurut Jenis Pengairan di Kecamatan Kinal (hektar), 2016.....	50
5.1.2	Luas Lahan Tegal/ Kebun, Ladang/ Huma dan Sementara Tidak Diusahakandi Kecamatan Kinal, 2016	51
5.1.3	Luas Panen Padi Sawah dan Padi Ladang di Kecamatan Kinal, 2016 ..	52
5.1.4	Luas Panen, Tanaman Palawija di Kecamatan Kinal, 2016.....	53
5.2	HORTIKULTURA	54
5.2.1	Luas Panen da Produksi Tanaman Sayuran Menurut Desa/Kelurahan dan Jenis Sayuran di Kecamatan Kinal, 2016.....	54
5.3	PERKEBUNAN	55
5.3.1	Luas Tanaman dan Produksi Tanaman Perkebunan Menurut Jenis di Kecamatan Kinal(hektar), 2016	55
5.4	PETERNAKAN	56
5.4.1	Populasi Ternak Menurut Desa/Kelurahan dan Jenis Ternak di Kecamatan Kinal, 2016.....	56
5.4.2	Populasi Unggas Menurut Desa/Kelurahan dan Jenis Unggas di Kecamatan Kinal, 2016.....	57
5.5	PERIKANAN	58
5.5.1	Jumlah Rumah Tangga Perikanan Tangkap Menurut Desa/ Kelurahan dan Subsektor di Kecamatan Kinal, 2015 dan 2016.....	58
6	ENERGI	61
6.1	Jumlah Pelanggan Listrik Menurut Desa/Kelurahan di Kecamatan Kinal, 2012–2016.....	63
7	PERDAGANGAN	65
7.1	Jumlah Pasar Menurut Desa/Kelurahan di Kecamatan Kinal, 2016 ...	68

8	HOTEL DAN PARIWISATA	69
8.1	Jumlah Restoran/Rumah Makan Menurut Desa/Kelurahan di Kecamatan Kinal, 2016	71

<http://kaurkab.bps.go.id>

DAFTAR GAMBAR

halaman

1	Luas Wilayah Menurut Desa di Kecamatan Kinal (Km ²),2016	5
2	Jumlah Pegawai Kantor Camat Berdasarkan Jenis Kelamin, 2016	16
3	Jumlah pegawai Kantor Camat Berdasarkan Pendidikan, 2015	16
4	Jumlah Penduduk Menurut Jenis Kelamin di Kecamatan Kinal,2016.....	24
5	Jumlah Sekolah Menurut Jenjang Pendidikan di Kecamatan Kinal, 2016 .	31
6	Jumlah Kasus 10 Penyakit Terbanyak di Kecamatan Kinal, 2015	31
7	Luas Panen Padi Ladang dan Padi Sawah di Kecamatan Kinal (H),2016....	49
8	Populasi Ternak di Kecamatan Kinal (ekor), 2012-2016	49

<http://kaurkab.bps.go.id>

PENJELASAN UMUM

Tanda-tanda, satuan-satuan, dan lain-lainnya yang digunakan dalam publikasi ini adalah sebagai berikut:

1. TANDA-TANDA

Data tidak tersedia	:	...
Tidak ada atau nol	:	—
Data dapat diabaikan	:	0
Tanda decimal	:	,
Data tidak dapat ditampilkan	:	NA
Angka perkiraan	:	e
Angka sementara	:	x
Angka sangat sementara	:	xx
Angka diperbaiki	:	r

2. SATUAN

barel	:	158,99 liter = $\frac{1}{6},2898 \text{ m}^3$
hektar (ha)	:	10 000 m ²
kilometer (km)	:	1 000 meter
knot	:	1,8523 km
kuintal	:	100 kg
KWh	:	1 000 Watt
MWh	:	1 000 KWh
liter (untuk beras)	:	0,80 kg
ons	:	28,31 gram
ton	:	1 000 kg

Satuan lain: buah, dus, butir, helai/lembar, kaleng, batang, pulsa, ton kilometer (ton-km), jam, menit, persen (%).

Perbedaan angka di belakang koma disebabkan oleh pembulatan angka.

<http://kaurkab.bps.go.id>

1 GEOGRAFI DAN IKLIM

<http://kaurkab.bps.go.id>

1. GEOGRAFI DAN IKLIM

1. Geografi

Letak Astronomis

Secara astronomis Kecamatan Kinal terletak pada $4^{\circ} 35' 15'' - 4^{\circ} 42' 36''$ Lintang Selatan dan $103^{\circ} 17' 11'' - 103^{\circ} 27' 44''$ Bujur Timur. Letak astronomis ini memberikan gambaran bahwa Kecamatan Kinal beriklim tropis. Terdapat dua musim seperti umumnya kecamatan lain di Kabupaten Kaur yaitu musim penghujan dan musim kemarau. Pada tabel dideskripsikan bahwa musim penghujan lebih banyak terjadi pada akhir hingga awal tahun. Sedangkan musim kering atau kemarau lebih banyak terjadi pada pertengahan tahun.

Letak Geografis

Kecamatan Kinal merupakan kecamatan yang terletak di sebelah barat Pegunungan Bukit Barisan dan termasuk dalam wilayah administrasi Kabupaten Kaur, Provinsi Bengkulu, Indonesia. Kecamatan Kinal berjarak 30 km dari ibu kota Kabupaten Kaur dan 240 km dari Provinsi Bengkulu. Batas-batas wilayah Kecamatan Kinal adalah :

- ❖ sebelah paling utara berbatasan langsung dengan Kecamatan Padang Guci Hulu;
- ❖ sebelah paling selatan berbatasan dengan Kecamatan Kaur Tengah dan Semidang Gumay;
- ❖ sebelah paling barat berbatasan dengan Kecamatan Tanjung Kemuning, Lungkang Kule, dan Padang Guci Hulu

- ❖ sebelah paling timur berbatasan dengan Kecamatan KaurTengah danMuara Sahung.

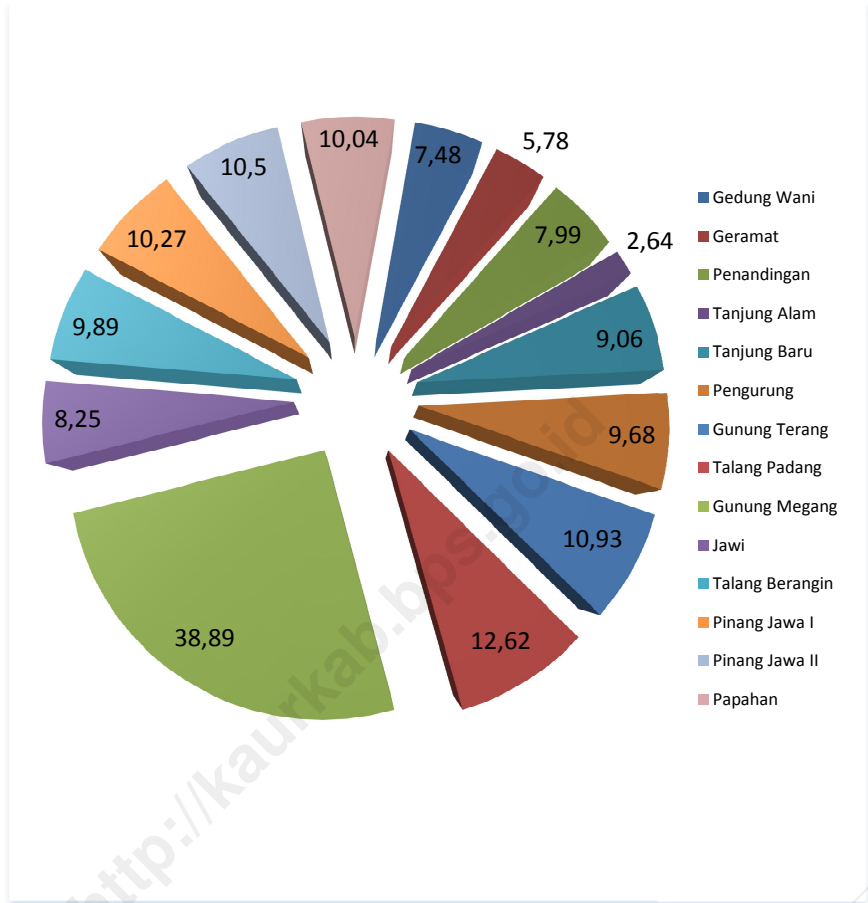
Luas wilayah Kecamatan Kinal adalah 154,03 km persegi. Desa Gunung Megang merupakan desa terluas dengan persentase sebesar 25,25 persen dari total luas Kecamatan Kinal. Sementara desa terkecil adalah Desa Tanjung Alam dengan persentase 1,71.

2. Iklim

Dalam setahun, suhu udara maksimum tertinggi jatuh di bulan Januari sampai bulan Mei sebesar 32,1°C dan suhu udara minimum terendah jatuh di bulan Desember sebesar 29,7 °C. Untuk Diperta Kaur, curah hujan terbanyak ada di bulan Maret sebanyak 612 dan terkecil pada bulan Juli yaitu 78.

<http://kaurkab.bps.go.id>

Gambar 1 Luas Wilayah Menurut Desa/Kelurahan di Kecamatan Kinal (km^2), 2016



1.1 GEOGRAFI

Tabel 1.1.1 Luas Wilayah Menurut Desa/Kelurahan di Kecamatan Kinal, 2016

	Desa/Kelurahan	Luas (km ²)	Persentase
	(1)	(2)	(3)
1	Gedung Wani	7,48	4,85
2	Geramat	5,78	3,75
3	Penandingan	7,99	5,19
4	Tanjung Alam	2,64	1,71
5	Tanjung Baru	9,06	5,88
6	Pengurung	9,68	6,29
7	Gunung Terang	10,93	7,1
8	Talang Padang	12,62	8,19
9	Gunung Megang	38,89	25,25
10	Jawi	8,25	5,36
11	Talang Berangin	9,89	6,42
12	Pinang Jawa I	10,27	6,67
13	Pinang Jawa II	10,5	6,82
14	Papahan	10,04	6,52
	Kinal	154,03	100,00

Sumber: Badan Pertanahan Nasional Kabupaten Kaur

Tabel 1.1.2 Tinggi Wilayah di Atas Permukaan Laut (DPL) Menurut Desa/Kelurahan di Kecamatan Kinal, 2016

	Desa/Kelurahan	Tinggi (meter)
	(1)	(2)
1	Gedung Wani	47,00
2	Geramat	55,00
3	Penandingan	51,00
4	Tanjung Alam	58,00
5	Tanjung Baru	57,00
6	Pengurung	55,00
7	Gunung Terang	96,00
8	Talang Padang	109,00
9	Gunung Megang	77,00
10	Jawi	45,00
11	Talang Berangin	83,00
12	Pinang Jawa I	115,00
13	Pinang Jawa II	111,00
14	Papahan	114,00

Sumber: Statistik Potensi Desa, Badan Pusat Statistik Kabupaten Kaur

Tabel 1.1.3 Jarak dari Kantor/Balai Desa ke Kantor Camat di Kecamatan Kinal (km), 2016

	Desa/Kelurahan	Keberadaan Kantor/Balai Desa (ada/tidak)	Jarak ke Kantor Camat
	(1)	(2)	(3)
1	Gedung Wani	Ada	3,00
2	Geramat	Ada	2,50
3	Penandingan	Ada	2,50
4	Tanjung Alam	Ada	2,50
5	Tanjung Baru	Ada	2,00
6	Pengurung	Ada	2,00
7	Gunung Terang	Ada	4,00
8	Talang Padang	Ada	6,25
9	Gunung Megang	Ada	7,00
10	Jawi	Ada	3,00
11	Talang Berangin	Ada	2,50
12	Pinang Jawa I	Ada	3,50
13	Pinang Jawa II	Ada	3,60
14	Papahan	Ada	3,00

Sumber: Kantor Camat Kinal

1.2 IKLIM

Tabel 1.2.1 Rata-rata Suhu dan Kelembaban Udara Menurut Bulan, 2016

Bulan	Suhu Udara(°C)			Kelembaban Udara (%)		
	Maks	Min	Rata-rata	Maks	Min	Rata-rata
(1)	(2)	(3)	(4)	(5)	(6)	(7)
Januari	32.1	24.8	27.7	-	-	84
Februari	32.1	24.7	27.5	-	-	82
Maret	32.1	24.9	27.7	-	-	85
April	32.1	24.9	27.6	-	-	85
Mei	32.1	25.2	27.8	-	-	85
Juni	31.5	24.4	27.3	-	-	81
Juli	31.4	24.0	27.0	-	-	83
Agustus	30.8	23.7	26.5	-	-	84
September	30.7	24.2	26.9	-	-	83
Oktober	29.9	24.0	26.5	-	-	85
November	30.3	24.2	26.8	-	-	86
Desember	29.7	23.8	26.3	-	-	85

Sumber: Badan Meteorologi, Klimatologi dan Geofisika Stasiun Klimatologi Klas I Pulau Baai

Tabel 1.2.2 Rata-Rata Tekanan Udara, Kecepatan Angin dan Penyinaran Matahari Menurut Bulan, 2016

Bulan	Tekanan Udara (mb)	Kecepatan Angin (knot)	Penyinaran Matahari (%)
(1)	(2)	(3)	(4)
Januari	1010.7	13.0	64.0
Februari	1010.6	12.0	64.0
Maret	1010.7	10.0	71.1
April	1009.7	10.0	68.7
Mei	1009.4	8.0	68.3
Juni	1010.6	12.0	67.2
Juli	1010.1	30.0	81.8
Agustus	1010.5	12.0	77.5
September	1010.6	18.0	73.3
Oktober	1010.5	11.0	44.7
November	1009.9	13.0	59.2
Desember	1009.7	13.0	52.3

Sumber: Badan Meteorologi, Klimatologi dan Geofisika Stasiun Klimatologi Klas I Pulau Baai

Tabel 1.2.3 Jumlah Curah Hujan dan Hari Hujan Menurut Bulan di Kabupaten Kaur, 2016

Bulan	Diperta Kaur		Linau	
	Curah Hujan (mm ³)	Hari Hujan	Curah Hujan (mm ³)	Hari Hujan
(1)	(2)	(3)	(4)	(5)
Januari	349	-	-	-
Februari	256	-	-	-
Maret	612	-	-	-
April	140	-	-	-
Mei	166	-	-	-
Juni	331	-	-	-
Juli	78	-	-	-
Agustus	254	-	-	-
September	332	-	-	-
Oktober	326	-	-	-
November	260	-	-	-
Desember	272	-	-	-

Sumber: Badan Meteorologi, Klimatologi dan Geofisika Stasiun Klimatologi Klas I Pulau Baai

2 PEMERINTAHAN

<http://kaurkab.bps.go.id>

2. PEMERINTAHAN

Kecamatan Kinal terbentuk bersamaan dengan dibentuknya Kabupaten Kaur. Dasar hukum pembentukan kecamatan ini adalah Undang-undang Nomor 3 tahun 2003 yaitu tentang Pembentukan wilayah Kecamatan Kinal sebagai bagian wilayah administrasi Kabupaten Kaur. Ibu kota Kecamatan Kinal terletak di Desa Tanjung Baru.

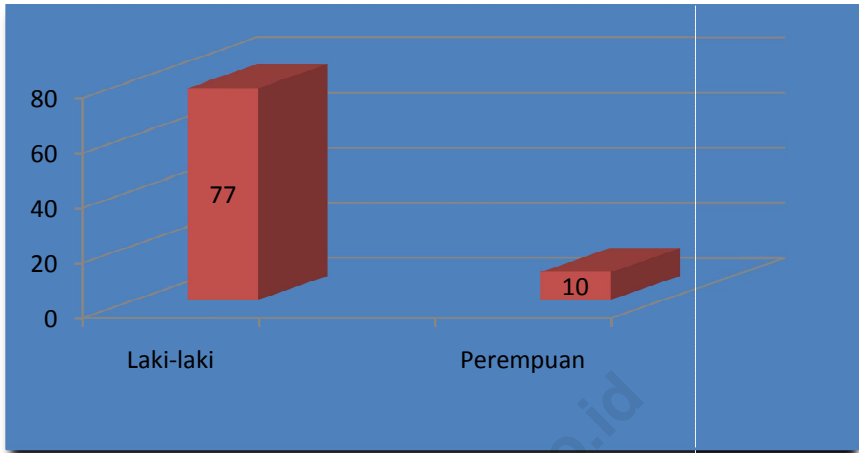
Semua desa di Kecamatan Kinal terbentuk pada tahun 2000 atas Perda Kabupaten Bengkulu Selatan Nomor 12 Tahun 2000. Sejak tahun 2005 sampai saat ini jumlah Desa di Kecamatan Kinal yaitu 14 desa.

Wilayah administrasi pemerintahan di Kecamatan Kinal terdiri dari 14 desa yang berstatus desa definitif. Setiap desa dipimpin oleh kepala desa yang proses penunjukannya dipilih secara langsung oleh masyarakat desa. Perangkat desa terdiri dari kepala desa (kades), sekretaris desa (sekdes), Kepala Urusan (kaur), Badan Perwakilan Desa (BPD).

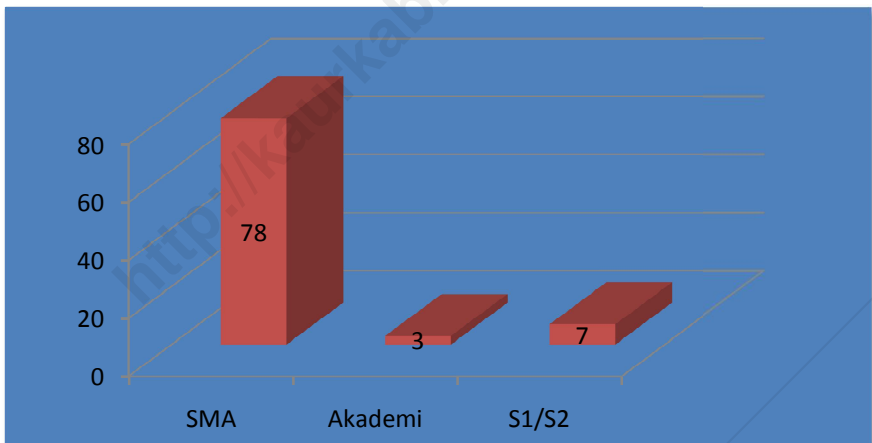
Sebagian besar desa di Kecamatan Kinal memiliki Satuan Lingkungan Setempat (SLS) terkecil berupa dusun dan desa yang masing-masing diketuai oleh Kepala Dusun dan Kepala Desa. Dengan adanya perangkat atau aparatur desa ini menunjukkan bahwa kelengkapan organisasi pemerintah di Kecamatan Kinal sudah tertata dengan baik.

Jumlah pegawai kantor desa di Kecamatan Kinal rata-rata berjumlah 5 orang per desa dengan perbandingan jumlah laki-laki jauh lebih besar daripada perempuan. Mayoritas pegawai adalah tamatan SMA.

Gambar 2 Jumlah Pegawai Kantor Camat Berdasarkan Jenis Kelamin di Kecamatan Kinal, 2016



Gambar 3 Jumlah Pegawai Kantor Camat Berdasarkan Tingkat Pendidikan di Kecamatan Kinal, 2016



Tabel 2.1 Desa dan Klasifikasi Desa/Kelurahan diKecamatan Kinal, 2016

	Kecamatan	Swasembada	Swakarsa	Swadaya
	(1)	(2)	(3)	
1	Gedung Wani	V	-	-
2	Geramat	V	-	-
3	Penandingan	V	-	-
4	Tanjung Alam	V	-	-
5	Tanjung Baru	V	-	-
6	Pengurung	V	-	-
7	Gunung Terang	V	-	-
8	Talang Padang	V	-	-
9	Gunung Megang	V	-	-
10	Jawi	V	-	-
11	Talang Berangin	V	-	-
12	Pinang Jawa I	V	-	-
13	Pinang Jawa II	V	-	-
14	Papahan	V	-	-
	Kinal	14	0	0

Sumber: Master File Desa, BPS

Tabel 2.2 Jumlah Pegawai Kantor Camat dan Desa/Kelurahan Menurut Jenis Kelamin diKecamatan Kinal, 2016

	Kantor Camat/Desa/Kelurahan	Laki-laki	Perempuan	Jumlah
	(1)	(2)	(5)	(6)
1	Kantor Camat	17	7	24
2	Gedung Wani	4	1	5
3	Geramat	4	-	4
4	Penandingan	4	-	4
5	Tanjung Alam	4	1	5
6	Tanjung Baru	5	-	5
7	Pengurung	5	-	5
8	Gunung Terang	4	-	4
9	Talang Padang	4	-	4
10	Gunung Megang	4	-	4
11	Jawi	5	-	5
12	Talang Berangin	4	-	4
13	Pinang Jawa I	4	-	4
15	Pinang Jawa II	4	1	5
16	Papahan	5	-	5
	Kinal	77	10	87

Sumber: Kantor Camat

Tabel 2.3 Jumlah Pegawai Kantor Camat dan Desa/Kelurahan Menurut Pendidikan Tertinggi yang Ditamatkan diKecamatan Kinal, 2016

	Kantor Camat/Desa/Kelurahan	SMP	SMA	Akademi	S1/S2	Jumlah
	(1)	(2)	(3)	(4)	(5)	(6)
1	Kantor Camat	-	15	3	6	24
2	Gedung Wani		4		1	5
3	Geramat		4			4
4	Penandingan		4			4
5	Tanjung Alam		5			5
6	Tanjung Baru		5			5
7	Pengurung		5			5
8	Gunung Terang		4			4
9	Talang Padang		4			4
10	Gunung Megang		4			4
11	Jawi		4		1	5
12	Talang Berangin		4			4
13	Pinang Jawa I		4			4
14	Pinang Jawa II		5			5
15	Papahan		5			5
	Kinal		78	3	7	87

Sumber: Kantor Camat

<http://kaurkab.bps.go.id>

3. KEPENDUDUKAN

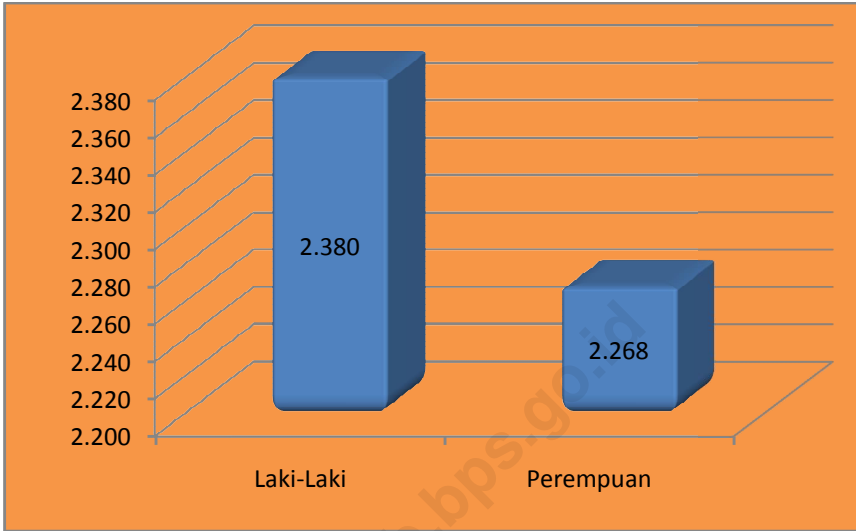
<http://kaurkab.bps.go.id>

3. KEPENDUDUKAN

Jumlah penduduk Kecamatan Kinal Pada tahun 2016, hasil proyeksi sementara jumlah diperkirakan mencapai 4.648 jiwa yang terdiri dari 2.380 jiwa laki- laki dan 2.268 jiwa perempuan. Jika dilihat dari jumlah penduduk Pada tahun 2015 sebanyak 4.366 jiwa yang terdiri dari Jumlah penduduk laki-laki mencapai 2.231 jiwa dan perempuan 2.135 jiwa. Rasio jenis kelamin atau *sex ratio* penduduk Kecamatan Kinal pada 2016 sebesar 105.

<http://kaurkab.bps.go.id>

Gambar 4 Jumlah Penduduk Menurut Jenis Kelamin di kinal,2016



3.1 KEPENDUDUKAN

Tabel 3.1.1 Jumlah Penduduk, Rasio Jenis Kelamin dan Laju Pertumbuhan Penduduk di Kecamatan Kinal 2010 -2016

Tahun	Jenis Kelamin			Rasio Jenis Kelamin	Laju Pertumbuhan (%)
	Laki-Laki	Perempuan	Jumlah		
(1)	(2)	(3)	(4)	(5)	
2010	2.191	2.077	4.268	105	-
2011	2.198	2.092	4.290	105	0,51
2012	2.204	2.099	4.303	105	0,30
2013	2.223	2.116	4.339	105	0,83
2014	2.227	2.127	4.354	105	0,35
2015	2.231	2.135	4.366	104	0,27
2016	2.380	2.268	4.648	105	1,26

Sumber: Proyeksi Penduduk Indonesia 2010–2035

Tabel 3.1.2 Kepadatan Penduduk di Kecamatan Kinal, 2010-2016

Tahun	Luas Wilayah (km2)	Jumlah Penduduk	Kepadatan
(1)	(2)	(3)	(4)
2010	154,03	4.268	28
2011	154,03	4.290	28
2012	154,03	4.303	28
2013	154,03	4.339	28
2014	154,03	4.354	28
2015	154,03	4.366	28
2016	154,3	4.647	30,17

Sumber: Proyeksi Penduduk Indonesia 2010–2035

4. SOSIAL

<http://kaurkab.bps.go.id>

4 SOSIAL

1. Pendidikan

Keadaan sosial penduduk digambarkan dalam beberapa variabel antara lain pendidikan, kesehatan dan agama. Dalam bidang pendidikan, tingkat partisipasi sekolah diantaranya diukur dengan Angka Partisipasi Murni (APM) dan Angka Partisipasi Kasar (APK). Semakin tinggi jenjang pendidikan, APM dan APK semakin mengecil. Hanya APK SD yang mencapai angka 100 persen. Yang artinya dibanding jumlah penduduk usia 7-12 tahun, terdapat 110,5 persen penduduk yang masih bersekolah di SD tanpa memperhatikan umur. Sementara ditinjau dari APM SD, terdapat 1,02 persen penduduk usia 7-12 tahun yang tidak sedang bersekolah di SD.

Pada tahun 2016, di Kecamatan Kinal terdapat 7 SD, 2 SMP, 1 SMA. Dari jumlah tersebut dapat dilihat bahwa sekolah SD belum tersedia di semua desa. Rasio murid guru masing-masing sebanyak 9 untuk SD, 6 untuk SMP, 6 untuk SMA.

2. Kesehatan

Fasilitas kesehatan merupakan salah satu tolak ukur dalam pencapaian pelaksanaan pembangunan di Kecamatan kinal. Pada tahun 2016 terdapat satu puskesmas yang terletak di Desa Tanjung Alam. Sedangkan fasilitas kesehatan lainnya yakni posyandu sebanyak 14 tersebar di setiap desa, poskesdes sebanyak 1 di Desa Gunung Megang sedangkan pustu ada 1 terletak di desa gunung terang, dan polindes ada 2 di Desa Talang Padang dan Desa Pengurung. Tenaga kesehatan sendiri untuk tenaga medis, keperawatan dan kebidanan sudah tersedia. Namun tenaga kefarmasian belum tersedia. Dokter yang ada yaitu dokter umum sebanyak 2 orang.

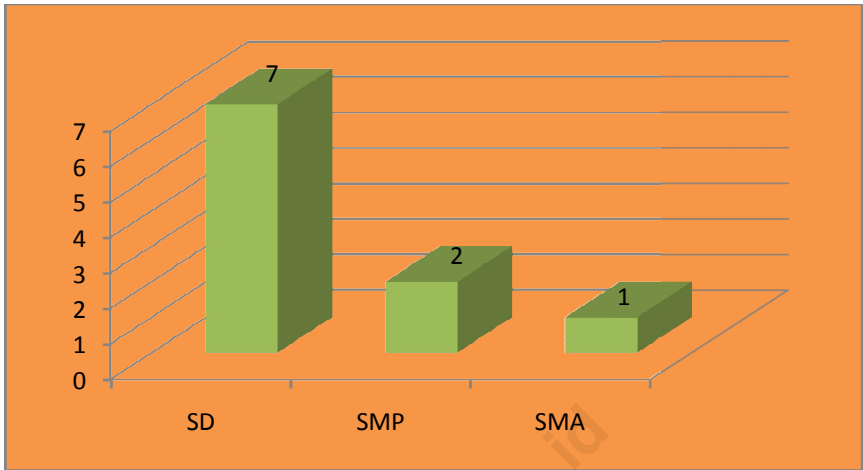
Dari 10 kasus penyakit yang paling banyak diderita penduduk di Kecamatan Kinal pada tahun 2016, 3 urutan teratas yaitu ISPA sebanyak 204 kasus, Atris Bout sebanyak 180 kasus dan Dispepsia 156 kasus. Sementara kasus penyakit lain yang tercatat di Puskesmas Kinal yaitu sebanyak 2 kasus TB di Desa Talang Padang, 1 di Desa Pinang Jawa 2, 2 di Desa Geramat, 3 di desa Penandingan, 1 di Desa Gedung Wani dan 2 di Desa Jawi.

3. Agama

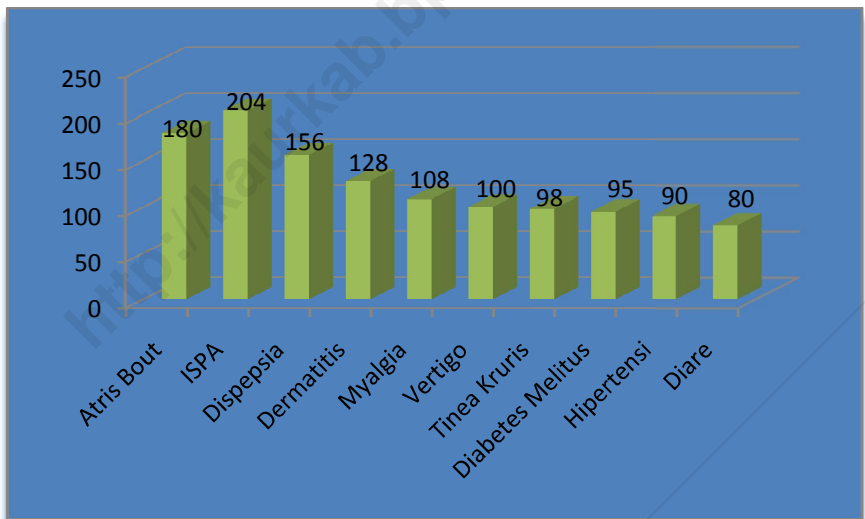
Keagamaan meliputi banyaknya penduduk pemeluk agama tertentu dan jumlah sarana ibadah. Hingga tahun 2016 di Kecamatan kinal sebagian besar penduduknya memeluk agama Islam. Untuk jumlah sarana ibadah di kecamatan ini tercatat memiliki 17 masjid.

<http://kaurkab.bps.go.id>

Gambar 5 Jumlah Sekolah Menurut Jenjang Pendidikan di Kabupaten Kaur, 2016



Gambar 6 Jumlah Kasus 10 Penyakit Terbanyak di Kecamatan Kinal, 2015



4.1 PENDIDIKAN**Tabel 4.1.1 Angka Partisipasi Murni (APM) dan Angka Partisipasi Kasar (APK) Menurut Jenjang Pendidikan di Kabupaten Kaur, 2016**

Jenjang Pendidikan	APM	APK
(1)	(2)	(3)
SD/MI	98,98	110,50
SMP/MTs	61,83	77,92
SMA/SMK/MA	70,67	97,23

Sumber: Survei Sosial Ekonomi Nasional Kor, Maret 2016

Tabel 4.1.2 Jumlah Sekolah, Murid, Guru, dan Rasio Murid-Guru Sekolah Dasar (SD) Menurut Jenjang Pendidikan di Kecamatan Kinal, 2016

Jenjang Pendidikan		Sekolah	Murid	Guru	Rasio Murid-Guru
(1)		(2)	(3)	(4)	(5)
1	SD	7	627	69	9
2	MI	0	0	0	0
3	SMP	2	252	40	6
4	MTs	0	0	0	0
5	SMA	1	80	13	6
6	MA	0	0	0	0
Kinal		10	959	122	8

Sumber: Dinas Pendidikan dan Kebudayaan Kabupaten Kaur
Kementerian Agama Kabupaten Kaur

4.2 KESEHATAN

Tabel 4.2.1 Jumlah Fasilitas Kesehatan Menurut Desa/Kelurahan di Kecamatan Kinal, 2016

	Desa/Kelurahan	Rumah Sakit	Pustu	Puskesmas	Posyandu	Poskesdes	Polindes
	(1)	(2)	(3)	(4)	(5)	(6)	(7)
1	Gedung Wani	-	-	-	1	-	-
2	Geramat	-	-	-	1	-	-
3	Penandingan	-	-	-	1	-	-
4	Tanjung Alam	-	-	1	1	-	-
5	Tanjung Baru	-	-	-	1	-	-
6	Pengurung	-	-	-	1	-	1
7	Gunung Terang	-	1	-	1	-	-
8	Talang Padang	-	-	-	1	-	1
9	Gunung Megang	-	-	-	1	1	-
10	Jawi	-	-	-	1	-	-
11	Talang Berangin	-	1	-	1	-	-
12	Pinang Jawa I	-	-	-	1	-	1
13	Pinang Jawa II	-	-	-	1	-	-
14	Papahan	-	-	-	1	-	-
	kinal	-	2	1	14	1	2

Sumber: Puskesmas Kecamatan kinal

Tabel 4.2.2 Jumlah Tenaga Kesehatan Menurut Desa di Kecamatan Kinal, 2016

Desa/Kelurahan	Tenaga Kesehatan				
	Tenaga Medis	Tenaga Keperawatan	Tenaga Kebidanan	Tenaga Kefarmasian	Tenaga Kesehatan Lainnya
(1)	(2)	(3)	(4)	(5)	(6)
1 Gedung Wani	-	-	2	-	-
2 Geramat	-	1	1	-	-
3 Penandingan	-	1	4	-	-
4 Tanjung Alam	-	-	1	-	-
5 Tanjung Baru	-	-	3	-	-
6 Pengurung	-	-	1	-	-
7 Gunung Terang	-	3	4	-	-
8 Talang Padang	-	1	1	-	-
9 Gunung Megang	-	-	1	-	-
10 Jawi	-	1	2	-	-
11 Talang Berangin	-	-	1	-	-
12 Pinang Jawa I	-	-	1	-	-
13 Pinang Jawa II	-	-	-	-	-
14 Papahan	-	-	1	-	-
Kinal	0	6	23	0	0

Sumber: Puskesmas Kecamatan Kinal

Tabel 4.2.3 Jumlah Dokter Spesialis, Dokter Umum, dan Dokter Gigi Menurut Sarana Pelayanan Kesehatan di Kecamatan Kinal, 2016

Unit Kerja	Dokter Spesialis	Dokter Umum	Dokter Gigi
(1)	(2)	(3)	(4)
Puskesmas	-	2	-
Rumah Sakit	-	-	-
Jumlah	0	2	0

Sumber: Puskesmas KecamatanKinal

Tabel 4.2.4 Jumlah Kasus 10 Penyakit Terbanyak di Kecamatan Kinal, 2016

Jenis Penyakit		Jumlah Kasus
(1)		(2)
1.	Atris Bout	180
2.	ISPA	204
3.	Dispepsia	156
4.	Dermatitis	128
5.	Myalgia	108
6.	Vertigo	100
7.	Tinea Kruris	98
8.	Diabetes Melitus	95
9.	Hipertensi	90
10.	Diare	80
kinal		1.239

Sumber: Puskesmas Kecamatankinal

Tabel 4.2.5 Jumlah Bayi Lahir, Bayi Berat Badan Lahir Rendah (BBLR), BBLR Dirujuk, dan Bergizi Buruk di Kecamatan Kinal, 2011-2016

Tahun	Bayi Lahir	BBLR		Gizi Buruk
		Jumlah	Dirujuk	
(1)	(2)	(3)	(4)	(5)
2011	160	2	-	2
2012	150	-	-	1
2013	160	1	-	-
2014	155	-	-	1
2015	157	1	-	1
2016	95	-	-	-

Sumber: Puskesmas Kecamatan Kinal

Tabel 4.2.6 Jumlah Ibu Hamil, Melakukan Kunjungan K1, Melakukan Kunjungan K4, Kurang Energi Kronis (KEK), dan Mendapat Tablet Zat Besi (Fe) di Kecamatan Kinal, 2011–2016

Tahun	Jumlah Ibu Hamil	Melakukan Kunjungan K1	Melakukan Kunjungan K4	Kurang Energi Kronis (KEK)	Mendapat Zat Besi (Fe)
(1)	(2)	(3)	(4)	(5)	(6)
2011	168	78	160	-	168
2012	158	70	157	-	158
2013	163	80	160	-	163
2014	157	65	150	-	157
2015	160	73	153	-	160
2016	97	97	82	-	97

Sumber: Puskesmas Kecamatan Kinal

Tabel 4.2.7 Jumlah Kasus HIV/AIDS, IMS, DBD, Diare, TB, dan Malaria di Kecamatan Kinal, 2016

	Desa/Kelurahan	HIV/AIDS	IMS	DBD	Diare	TB	Malaria
	(1)	(2)	(3)	(4)	(5)	(6)	(7)
1	Gedung Wani	-	-	-	-	1	-
2	Geramat	-	-	1	-	2	-
3	Penandingan	-	-	1	-	3	2
4	Tanjung Alam	-	-	-	-	-	-
5	Tanjung Baru	-	-	-	-	-	-
6	Pengurung	-	-	-	-	-	1
7	Gunung Terang	-	-	-	-	-	-
8	Talang Padang	-	-	-	-	2	-
9	Gunung Megang	-	-	-	-	-	1
10	Jawi	-	-	-	-	2	-
11	Talang Berangin	-	-	-	-	-	-
12	Pinang Jawa I	-	-	-	-	-	-
13	Pinang Jawa II	-	-	-	-	1	-
14	Papahan	-	-	-	-	-	-
	Kinal	0	0	2	0	11	4

Sumber: Puskesmas Kecamatan Kinal

Tabel 4.2.8 Jumlah Pasangan Usia Subur dan Peserta KB Aktif Menurut Desa/Kelurahan di Kecamatan Kinal, 2016

	Desa/Kelurahan	Jumlah PUS	Peserta KB Aktif			
			IUD	MOW	MOP	Kondom
	(1)	(2)	(3)	(4)	(5)	(6)
1	Gedung Wani	53	3	-	-	-
2	Geramat	61	-	-	-	2
3	Penandingan	86	2	-	-	1
4	Tanjung Alam	52	-	-	-	2
5	Tanjung Baru	62	4	-	-	4
6	Pengurung	36	1	-	-	-
7	Gunung Terang	95	-	-	-	2
8	Talang Padang	87	-	-	-	-
9	Gunung Megang	66	-	-	-	3
10	Jawi	74	2	-	-	1
11	Talang Berangin	23	-	-	-	-
12	Pinang Jawa I	77	-	-	-	1
13	Pinang Jawa II	37	-	-	-	1
14	Papahan	37	-	-	-	-
	Kinal	846	12	0	0	17

Lanjutan Tabel 4.2.8

Desa/Kelurahan		Peserta KB Aktif			
		Implan	Suntikan	Pil	Jumlah
(1)		(7)	(8)	(9)	(10)
1	Gedung Wani	21	11	9	44
2	Geramat	23	20	6	51
3	Penandingan	20	33	14	70
4	Tanjung Alam	19	7	15	43
5	Tanjung Baru	17	7	19	51
6	Pengurung	9	16	4	30
7	Gunung Terang	29	39	8	78
8	Talang Padang	23	38	11	72
9	Gunung Megang	23	21	7	54
10	Jawi	22	27	10	62
11	Talang Berangin	10	7	2	19
12	Pinang Jawa I	6	50	6	63
13	Pinang Jawa II	8	16	5	30
14	Papahan	6	21	3	30
Kinal		236	313	119	697

Sumber: Puskesmas Kecamatan Kinal

4.3 AGAMA

Tabel 4.3.1 Jumlah Penduduk Menurut Desa/Kelurahan dan Agama yang Dianut di Kecamatan Kinal, 2016

Desa/Kelurahan	Islam	Protestan	Katolik	Hindu	Budha	Lainnya
(1)	(2)	(3)	(4)	(5)	(6)	(7)
1 Gedung Wani	459	-	2	-	-	-
2 Geramat	424	-	-	-	-	-
3 Penandingan	495	-	-	-	-	-
4 Tanjung Alam	303	-	-	-	-	-
5 Tanjung Baru	520	-	-	-	-	-
6 Pengurung	480	-	-	-	-	-
7 Gunung Terang	540	-	-	-	-	-
8 Talang Padang	590	-	-	-	-	-
9 Gunung Megang	424	3	-	22	-	-
10 Jawi	556	-	-	-	-	-
11 Talang Berangin	172	-	3	-	-	-
12 Pinang Jawa I	226	-	-	-	-	-
13 Pinang Jawa II	457	-	-	-	-	-
14 Papahan	225	-	-	-	-	-
Kinal	5.871	3	5	22	0	0

Sumber: KUA Kecamatan Kinal

Tabel 4.3.2 Jumlah Tempat Peribadatan Menurut Desa/Kelurahan di Kecamatan Kinal, 2016

	Desa/Kelurahan	Masjid	Mushola	Gereja Protestan	Gereja Katolik	Pura	Vihara
	(1)	(2)	(3)	(4)	(5)	(6)	(7)
1	Gedung Wani	1	-	-	-	-	-
2	Geramat	1	-	-	-	-	-
3	Penandingan	1	-	-	-	-	-
4	Tanjung Alam	1	-	-	-	-	-
5	Tanjung Baru	1	-	-	-	-	-
6	Pengurung	1	-	-	-	-	-
7	Gunung Terang	1	-	-	-	-	-
8	Talang Padang	3	-	-	-	-	-
9	Gunung Megang	1	-	-	-	-	-
10	Jawi	1	-	-	-	-	-
11	Talang Berangin	1	-	-	-	-	-
12	Pinang Jawa I	1	-	-	-	-	-
13	Pinang Jawa II	1	-	-	-	-	-
14	Papahan	1	-	-	-	-	-
	kinal	17	0	0	0	0	0

Sumber: KUA Kecamatan Kinal

5. PERTANIAN

<http://kaurkab.bps.go.id>

5. PERTANIAN

1. Tanaman Pangan

Pada tahun 2016, luas lahan sawah yang terdapat di Kecamatan Kinal berjumlah total 892 hektar yang terdiri dari jenis pengairan irigasi sejumlah 777 hektar dan non irigasi sejumlah 115 hektar. Selain lahan sawah, Kecamatan Kinal juga memiliki lahan tegal/kebun seluas 1.500 hektar, ladang/huma seluas 1.539 hektar, dan lahan yang sementara tidak diusahakan seluas 2.470 hektar.

Luas panen padi sawah yaitu 1.281,6 hektar dan padi ladang 148,1 hektar. Untuk tanaman palawija yang dihasilkan di antaranya jagung 100 hektar, kedelai 73 hektar, kacang tanah 10 hektar, ubi kayu 5 hektar dengan persentase luas panen terbesar pada tahun 2016 adalah tanaman jagung.

2. Hortikultura

Selain tanaman padi dan palawija, Kecamatan Kinal juga mempunyai keragaman produksi tanaman hortikultura. Pada tahun 2016, terdapat 2 komoditi besar yaitu cabai dan terung. Total luas panen tanaman cabai yang terdiri dari cabai besar dan rawit mencapai 18 hektar dengan produksi sebesar 2.882 kuintal. Sementara untuk tomat luas panen mencapai 12 hektar dengan produksi sebanyak 4.628 kuintal.

3. Perkebunan

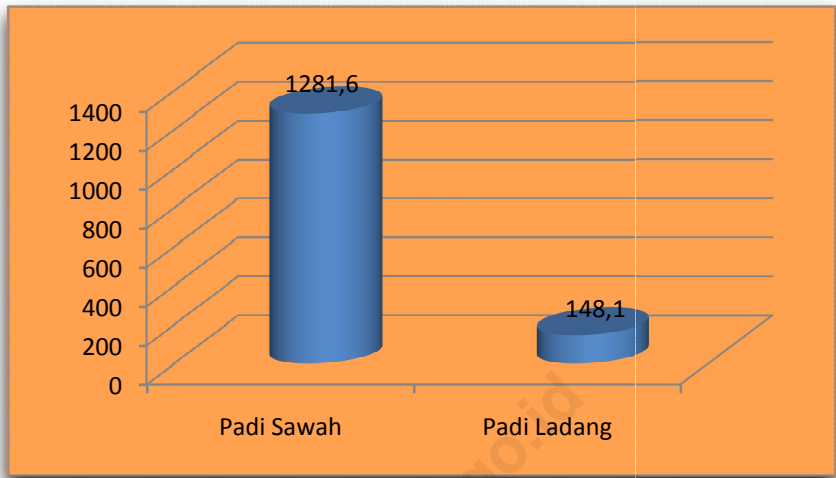
Dukungan luas wilayah dan kondisi lahan di Kecamatan Kinal terhadap komoditas tanaman perkebunan menjadikan wilayah ini banyak yang dimanfaatkan sebagai lahan perkebunan. Selain dikelola oleh perusahaan pemerintah (Perkebunan Nusantara), terdapat juga perkebunan yang dimiliki dan dikelola rakyat. Komoditi yang dihasilkan antara lain kopi, kelapa sawit, dan karet, dan lain-lain. Pada tahun 2016, kopi, karet, dan kakao merupakan komoditas unggulan di Kecamatan Kinal dengan produksi masing-masing 509,40 ton, 653 ton, dan 277 ton.

4. Peternakan

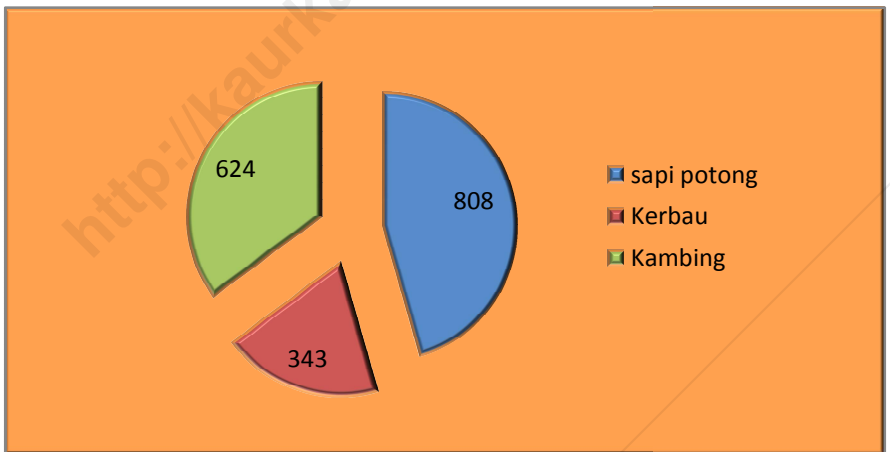
Hewan ternak dibagi dalam dua kelompok yaitu ternak besar dan ternak kecil serta unggas. Hewan yang masuk kategori ternak besar adalah sapi potong dan kerbau. Sedangkan hewan yang masuk kategori ternak kecil dan unggas adalah kambing, itik, ayam ras, dan ayam. Tahun 2016 populasi sapi potong sebanyak 808 ekor dan kerbau 343 ekor. Sedangkan populasi ternak kecil dan unggas masing-masing adalah kambing 624 ekor, ayam 6492 ekor dan itik 1.417 ekor.

<http://kaurkab.bps.go.id>

Gambar 7 Luas Panen Padi Ladang dan Padi Sawah di Kecamatan Kinal (ton), 2016



Gambar 8 Populasi Ternak di Kecamatan Kinal (ekor), 2016



5.1 TANAMAN PANGAN**Tabel 5.1.1 Luas Lahan Sawah Menurut Jenis Pengairan di Kecamatan Kinal (hektar), 2016**

Jenis Lahan Sawah	Luas
(1)	(2)
Sawah Irigasi	777
Sawah Non Irigasi	115
Kinal	892

Sumber: Laporan Statistik Tanaman Pangan, Penggunaan Lahan

Tabel 5.1.2 Luas Lahan Tegal/Kebun, Ladang/Huma dan Sementara Tidak Diusahakan di Kecamatan Kinal(Hektar), 2016

Jenis Lahan	Luas
(1)	(2)
Tegal/Kebun	1 500
Ladang/Huma	1 539
Sementara Tidak Diusahakan	2 470
Kinal	5509

Sumber: Laporan Statistik Tanaman Pangan, Penggunaan Lahan

Tabel 5.1.3 Luas Panen Padi Sawah dan Padi Ladang di Kecamatan Kinal (Hektar), 2016

Jenis Padi	Luas Panen
(1)	(2)
Padi Sawah	1281,6
Padi Ladang	148,1
Kinal	1429,7

Sumber: Laporan Statistik Tanaman Pangan, Penggunaan Lahan

<http://kaurkab.bps.go.id>

Tabel 5.1.4 Luas Panen Tanaman Palawija di Kecamatan Kinal (Hektar), 2016

Jenis Palawija	Luas Panen
(1)	(2)
Jagung	100
Kedelai	73
Kacang Tanah	10
Kacang Hijau	-
Ubi Kayu	5
Ubi Jalar	-

Sumber: Laporan Statistik Tanaman Pangan, Penggunaan Lahan

5.2 HORTIKULTURA

Tabel 5.2.1 Luas Panen dan Produksi Tanaman Sayuran Menurut Jenis Sayuran di Kecamatan Kinal, 2016

Jenis Sayuran	Luas Panen (Hektar)	Produksi (Kuintal)
(1)	(2)	(3)
Ketimun	6	575
Terung	12	4.628
Tomat	5	1.804
Kacang Panjang	12	2.210
Cabai Besar	13	2.096
Cabai Rawit	5	786

Sumber: Dinas Pertanian melalui Survei Pertanian Hortikultura

5.3 PERKEBUNAN

Tabel 5.3.1 Luas Tanamandan Produksi Tanaman perkebunan Menurut Jenisdi Kecamatan Kinal, 2016

Jenis Tanaman	Luas Tanaman (Hektar)	Produksi (Ton)
(1)	(2)	(3)
Karet	426	653.00
Kelapa	64	713.00
Kelapa Sawit	253	653.67
Kopi	504	509.40
Lada	74	39.30
Kakao	277	258.20
Cengkeh	73	4.10
Jarak	-	-
Kemiri	-	-
Kapuk	5	0.12
Pinang	13	31.05
Kayu Manis	59	4.80
Aren	6	0.70

Sumber: Dinas Pertanian Kabupaten Kaur

5.4 PETERNAKAN**Tabel 5.4.1 Populasi Ternak Menurut Desa/Kelurahan dan Jenis Ternak di Kecamatan Kinal, 2016**

Jenis Ternak	Jumlah
(1)	(2)
Sapi Perah	-
Sapi Potong	808
Kerbau	343
Kuda	-
Kambing	624
Domba	-
Babi	-
Kinal	1.775

Sumber: Dinas Pertanian Kabupaten Kaur

Tabel 5.4.2 Populasi Unggas Menurut Jenis Unggas di Kecamatan Kinal, 2016

Jenis Unggas	Jumlah
(1)	(2)
Ayam	6.492
Ayam Petelur	-
Ayam Pedaging	-
Itik/Itik Manila	1.417
Kinal	7.909

Sumber: Dinas Pertanian Kabupaten Kaur

5.5 PERIKANAN

Tabel 5.5.1 Jumlah Rumah Tangga Perikanan Tangkap Menurut Subsektor di Kecamatan Kinal, 2016

Jenis	Rumah Tangga	Produksi (Ton)
(1)	(2)	(3)
Perikanan Laut	-	-
Perairan Umum	-	-
Kinal	0	0

Sumber: Dinas Kelautan dan Perikanan Kab. Kaur

Tabel 5.5.2 Jumlah Perahu/Kapal Jenis di Kecamatan Kinal , 2016

Jenis Unggas	Jumlah
(1)	(2)
Perahu Tanpa Motor	-
Perahu Motor Tempel	-
Kapal Motor	-
Kinal	0

Sumber: Dinas Kelautan dan Perikanan Kab. Kaur

6.ENERGI

<http://kaurkab.bps.go.id>

6. ENERGI

Permintaan listrik di Indonesia sebagai negara berkembang, tumbuh cepat. Pemakaian listrik meningkat per tahun karena cukup besarnya peningkatan pemakaian listrik di sektor rumah tangga. Peningkatan ini diperkirakan akan terus berlanjut di masa depan.

Jumlah pelanggan listrik PLN selama kurun waktu 5 tahun terakhir di Kecamatan Kinal terus mengalami peningkatan. Peningkatan terbesar adalah dari tahun 2014 ke tahun 2015. Terdapat penambahan sebanyak 93 rumah tangga sedangkan tahun 2016 sama dengan tahun 2015.

<http://kaurkab.bps.go.id>

Tabel 6.1 Jumlah Pelanggan Listrik di Kecamatan Kinal, 2012–2016

Tahun	Jumlah
(1)	(2)
2012	656
2013	926
2014	989
2015	1 082
2016	1.082

Sumber: PT PLN Kabupaten Kaur

7 PERDAGANGAN

<http://kaurkab.bps.go.id>



7. PERDAGANGAN

Sektor perdagangan memegang peranan penting dalam mendukung perekonomian penduduk. Kemajuan pembangunan sektor perdagangan diharapkan dapat memberikan kontribusi yang berarti bagi kemajuan pembangunan pertumbuhan ekonomi.

Salah satu tempat terjadinya kegiatan ekonomi perdagangan yang disediakan pemerintah adalah pasar. Pada tahun 2016, di Kecamatan Kinal terdapat 2 pasar yang terletak di Desa Tanjung Alam, dan Desa Gunung Terang. Kedua pasar tersebut merupakan pasar mingguan yaitu hari rabu di Desa Tanjung Alam dan hari senin di Desa Gunung Terang.

<http://kaurkab.bps.go.id>

Tabel 7.1 Jumlah Pasar Menurut Desa/Kelurahan di Kecamatan kinal, 2015-2016

Desa/Kelurahan		2015	2016
(1)		(2)	(3)
1	Gedung Wani	-	-
2	Geramat	-	-
3	Penandingan	-	-
4	Tanjung Alam	1	1
5	Tanjung Baru	-	-
6	Pengurung	-	-
7	Gunung Terang	1	1
8	Talang Padang	-	-
9	Gunung Megang	-	-
10	Jawi	-	-
11	Talang Berangin	-	-
12	Pinang Jawa I	-	-
13	Pinang Jawa II	-	-
14	Papahan	-	-
kinal		2	2

Sumber: Kantor Camat kinal

8 HOTEL DAN PARIWISATA

<http://kaurkab.bps.go.id>

8. HOTEL DAN PARIWISATA

Tabel 8.1 Jumlah Restoran/Rumah Makan Menurut Desa/Kelurahan di Kecamatan Kinal, 2016

Desa/Kelurahan		2015	2016
(1)		(2)	(3)
1	Gedung Wani	-	-
2	Geramat	-	-
3	Penandingan	-	-
4	Tanjung Alam	-	-
5	Tanjung Baru	1	1
6	Pengurung	-	-
7	Gunung Terang	-	-
8	Talang Padang	-	-
9	Gunung Megang	-	-
10	Jawi	1	1
11	Talang Berangin	-	-
12	Pinang Jawa I	-	-
13	Pinang Jawa II	-	-
14	Papahan	-	-
Kinal		2	2

Sumber: Kantor Camat Kinal

DATA

MENCERDASKAN BANGSA



**BADAN PUSAT STATISTIK
KABUPATEN KAUR**

Jl. Peltu M.Ilyas T.Panji Alam Padang Kempas Bintuhan
Telp. (0739) 6180009-10, Fax. (0736) 6180002
Homepage: //kaurkab.bps.go.id Email: bps1704@bps.go.id