



*Katalog BPS : 1102001.5105030*



**BADAN PUSAT STATISTIK KABUPATEN KLUNGKUNG**

# Peta Kecamatan Klungkung

Kabupaten Karangasem

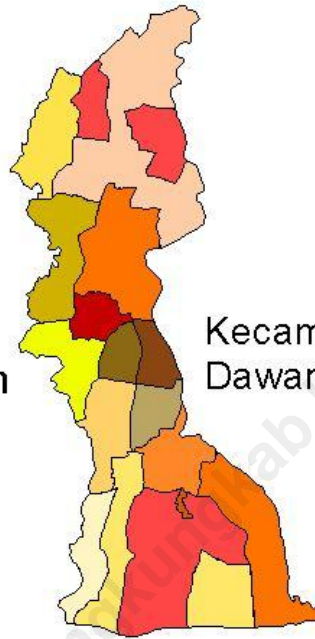


Kecamatan  
Banjarangkan

Kecamatan  
Dawan

5105030\_desa.shp

- AKAH
- GELGEL
- JMPAI
- KAMASAN
- KAMPUNG GELGEL
- MANDUANG
- SATRA
- SELAT
- SELISIHAN
- SEMARAPURA KAJA
- SEMARAPURA KANGIN
- SEMARAPURA KAUH
- SEMARAPURA KLOD
- SEMARAPURA KLOD KANGIN
- SEMARAPURA TENGAH
- TANGKAS
- TEGAK
- TOJAN



Selat Badung

<http://klungkungkab.bpp.go.id>

## KECAMATAN KLUNGKUNG DALAM ANGKA 2010

ISSN : 0852.3991  
No. Publikasi : 51050.0905  
Katalog BPS : 1102001.5105030  
Ukuran Buku : 16 Cm x 21 Cm  
Jumlah Halaman : 120 Halaman

### **Naskah :**

Koordinator Statistik Kecamatan Klungkung

### **Diterbitkan Oleh :**

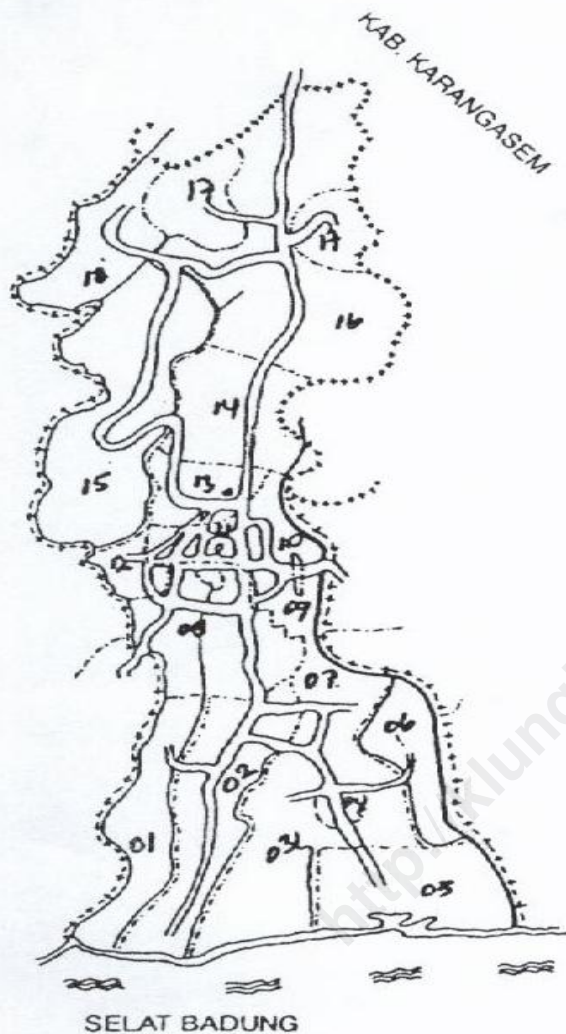
Badan Pusat Statistik Kabupaten Klungkung  
Jln. Gajah Mada No. Semarapura 80751  
Phone : (0366) 21180 Klungkung-Bali

### **DI CETAK OLEH:**

Percetakan "arysta jaya"  
Jln. Jayagiri XIII No.29 Telp. (0361) 231828  
Denpasar 80234

Boleh dikutip dengan menyebutkan sumbernya.

# PETA KECAMATAN KLUNGKUNG



Skala = 1 : 90.000

## LEGENDA

- +++++ Batas Kabupaten
- +++++ Batas Kecamatan
- Batas Desa
- ==== Jalan Raya
- ==== Jl. Tanah/Gang
- Kantor Camat
- Sungai/parit

## KETERANGAN :

- 01 Satra
- 02 Tojan
- 03 Gelgel
- 04 Kampung Gelgel
- 05 Jumpai
- 06 Tangkas
- 07 Kamasan
- 08 Semarapura Klod
- 09 Semarapura Klod Kangin
- 10 Semarapura Kangin
- 11 Semarapura Tengah
- 12 Semarapura Kauh
- 13 Semarapura Kaja
- 14 Akah
- 15 Manduang
- 16 Selat
- 17 Tegak
- 18 Selisihan

## KATA PENGANTAR

Buku “ **KECAMATAN KLUNGKUNG DALAM ANGKA 2010** ” ini merupakan penerbitan yang ke dua puluh satu kalinya. Penerbitan buku ini bertujuan memenuhi kebutuhan para konsumen data akan data dan sekaligus untuk mengadakan inventarisasi terhadap segala kegiatan statistik yang terdapat pada Dinas/Instansi se Kecamatan Klungkung.

Data yang kami sajikan pada penerbitan ini adalah data sesuai dengan keadaan tahun 2009 beserta series data tahun sebelumnya. Data diperoleh dari Dinas/Instansi se Kecamatan Klungkung, para Kepala Desa/Lurah dan hasil kegiatan statistik di Kecamatan Klungkung.

Saran dan kritik yang membangun kami perlukan dari berbagai pihak guna menyempurnaan dan meningkatkan kualitas data pada penerbitan berikutnya. Atas bantuan dan kerja sama dari berbagai pihak kami ucapkan terima kasih.

Demikian buku ini semoga ada manfaatnya.

Semarang, September 2010

Penyusun

I MADE MULIANA,S.Sos.

NIP. 1968 09 24 1989 03 1 003

## DAFTAR ISI

1. Judul .....	i
2. Katalog.....	ii
3. Peta Kecamatan .....	iii
4. Kata Pengantar .....	iv
5. Daftar Isi .....	v
6. Daftar Tabel .....	vi
7. Penjelasan Umum .....	x
8. Ulasan Singkat .....	xi-xvi
9. Lampiran Tabel-Tabel .....	2-104

## DAFTAR TABEL

### 1. GEOGRAFI

Letak Daerah dan Klasifikasi Desa.....	2
Luas Wilayah Menurut Jenis Penggunaan Tanah.....	3-4

### II. PEMERINTAHAN DAN SARANANYA

2.1 Banyaknya Desa Adat, Dusun dan Pamong Desa Dirinci.....	6
2.2 Banyaknya Pos Keamanan dan Jumlah Personilnya Dirinci.....	7
2.3 Banyaknya Sarana Perekonomian Pasar Menurut Jenis Pasar...	8
2.4 Jumlah Kios dan Los Dalam Pasar serta Banyaknya Pedagang	9
2.5 Jumlah Usaha Rumah Makan/Warung dan Art Shop Dirici .....	10
2.6 Banyaknya sarana Bank dan Lembaga Keuangan Lainnya .....	11
2.7 Banyaknya KUD dan Non KUD serta Jumlah Anggotanya .....	12
2.8 Jumlah KUD Menurut Jenis Usaha Yang Dilakukan Dirinci.....	13

### III PENDUDUK

3.1 Luas Tanah, Jumlah Penduduk dan Kepadatan Penduduk.....	15
3.2 Penduduk Menurut Jenis Kelamin Per Desa/Kelurahan.....	16
3.3 Penduduk Menurut Status Perkawinan Per Desa/Kelurahan.....	17
3.4 Penduduk Menurut Kelompok Umur dan Jenis Kelamin.....	18-22
3.5 Penduduk Menurut Usia 7-12 Tahun dan Status Pendidikan.....	23
3.6 Penduduk Menurut Kewarganegaraan Per Desa/Kelurahan.....	24
3.7 Banyaknya Penduduk Rumah Tangga dan Rata-Rata Jiwa.....	25
3.8 Banyaknya Kelahiran dan Kematian Menurut Jenis Kelamin.....	26
3.9 Banyaknya Penduduk Yang Datang dan Pindah Menurut Jenis Kelamin.....	27
3.10 Sumber Mata Pencaharian Rumah Tangga Penduduk Menurut Sektor Ekonomi .....	28-29

3.11 Banyaknya Penduduk Yang Bertransmigrasi .....	30
3.12 Banyaknya Bangunan Menurut Penggunaan.....	31
3.13 Banyaknya Rumah Tangga Pemakai Air Untuk Keperluan RT	32
3.14 Banyaknya Penggunaan Listrik Untuk Penerangan Untuk RT	33
3.15 Banyaknya Rumah Tangga Menurut Penggunaan Jamban.....	34

#### **IV. PENDIDIKAN DAN SOSIAL B UDAYA**

4.1 Banyaknya Sekolah Menurut Jenisnya Per Desa/Kelurahan.....	36
4.2 Banyaknya Guru Menurut Tempat mengajar.....	37
4.3 Banyaknya Murid TK Menurut Jenis Kelamin.....	38
4.4 Banyaknya Murid SD Menurut Jenis Kelamin.....	39
4.5 Banyaknya Murid SLTP Menurut Jenis Kelamin.....	40
4.6 Banyaknya Murid SLTA Menurut Jenis Kelamin.....	41
4.7 Jumlah Penduduk menurut Tingkat Pendidikan Tertinggi.....	42-43
4.8 Banyaknya Sekolah Agama Menurut Jenis Sekolah.....	44
4.9 Banyaknya Anak Sasaran Didik Dalam Kepramukaan.....	45
4.10 Banyaknya Gugus Depan, Sumber Didik dalam Kepramukaan..	46
4.11 Banyaknya Organisasi Desa Menurut Jenisnya.....	47
4.12 Banyaknya Organisasi Kesenian Menurut Jenisnya.....	48
4.13 Banyaknya Fasilitas Olah Raga Menurut Jenisnya.....	49
4.14 Banyaknya Penduduk Yang Berlangganan Majalah.....	50

#### **V. KESEHATAN DAN KELUARGA BERENCANA**

5.1 Banyaknya Sarana Kesehatan.....	52
5.2 Banyaknya Tenaga Kesehatan.....	53
5.3 Banyaknya Penderita Cacat Menurut Jenisnya.....	54
5.4 Banyaknya Peserta KB Menurut Alat Kontrasepsi Yg Dipakai...	55-56



**VI. PERADILAN**

- 6.1 Banyaknya Pelanggaran Kejahatan Yang Dilaporkan ke Polisi.... 58

**VII. A G A M A**

- 7.1 Banyaknya Penduduk Menurut Agama Yang di Anutnya..... 60-62  
 7.2 Banyaknya Tempat Peribadatan Menurut Agama..... 63  
 7.3 Banyaknya Pura Menurut Jenisnya..... 64

**VIII. PERTANIAN**

- 8.1 Luas Tanah Sawah Menurut Jenis Irigasi..... 66  
 8.2 Luas Tanam, Luas Panen dan Produksi Tanaman Padi..... 67  
 8.3 Luas Tanam, Luas Panen dan Produksi Tanaman Jagung..... 68  
 8.4 Luas Tanam, Luas Panen dan Produksi Tanaman Ubi Jalar..... 69  
 8.5 Luas Tanam, Luas Panen dan Produksi  
     Tanaman Kacang Tanah..... 70  
 8.6 Luas Tanam, Luas Panen dan Produksi  
     Tanaman Kacang Kedele..... 71  
 8.7 Luas Panen dan Produksi Tanaman Sayur-Sayuran..... 72  
 8.8 Banyaknya Pohon dan Produksi Tanaman Buah-Buahan..... 73-76  
 8.9 Luas Tanam dan Produksi Tanaman Perkebunan Rakyat..... 77-79  
 8.10 Banyaknya Populasi Ternak Menurut Jenisnya..... 80  
 8.11 Banyaknya Unggas Menurut Jenisnya..... 81  
 8.12 Banyaknya Telor Unggas Menurut Jenisnya..... 82  
 8.13 Perkiraan Produksi Ikan Laut Menurut Jenis Ikan..... 83  
 8.14 Luas Kolam Air Tawar dan Produksinya  
     Menurut Jenis Ikan..... 84-85

**IX. INDUSTRI, PENGGALIAN DAN JASA-JASA**

9.1 Banyaknya Perusahaan Industri Menurut Kelompok Industri.....	87
9.2 Banyaknya Tenaga Kerja di Sektor Industri.....	88
9.3 Banyaknya Industri Besar Menurut Jenis Industri.....	89
9.4 Banyaknya Industri Sedang Menurut Jenis Industri.....	90
9.5 Banyaknya Industri Kecil Menurut Jenis Industri.....	91
9.6 Banyaknya Industri Kerajinan Rumah Tangga.....	92
9.7 Banyaknya Tenaga Kerja dan Produksi sektor Penggalian.....	93-94
9.8 Banyaknya Usaha jasa Perorangan/Rumah Tangga.....	95

**X. PERHUBUNGAN**

10.1 Panjang Jalan Dirinci Menurut Jenisnya dan Jumlah Jembatan..	97
10.2 Banyaknya Kendaraan Bermotor Menurut Jenis Kendaraan...	98-99
10.3 Banyaknya Kendaraan Tidak Bermotor Menurut Jenisnya...	100
10.4 Banyaknya Alat/Sarana Komunikasi Menurut Jenisnya.....	101

**XI. KEUANGAN**

11.1 Pendapatan dan Pengeluaran Pemerintah Desa Menurut Sumber dan Jenis Pengeluaran.....	103
11.2 Penerimaan Pembangunan Desa Dirinci Menurut Sumber Penerimaan.....	104

## PENJELASAN UMUM

Dibawah ini adalah penjelasan mengenai tanda-tanda yang dipakai dalam tabel-tabel.

1. Tanda yang menunjukkan angka desimal = ,
2. Tanda data belum tersedia = ...
3. Tanda data tidak tersedia atau dapat diabaikan = -
4. Tanda yang menunjukkan angka ribuan = .

<http://klungkungkab.bps.go.id>

## ULASAN SINGKAT

### 1. GEOGRAFI

Kecamatan Klungkung merupakan kecamatan dengan luas terkecil dari 4 (empat) kecamatan yang ada di Kabupaten Klungkung. Dengan batas-batas di sebelah Utara Kabupaten Karangasem, sebelah Timur Kecamatan Dawan, sebelah Selatan Selat Badung dan di sebelah Barat dengan Kecamatan Banjarangkan.

#### *Luas Daerah.*

Kecamatan Klungkung mempunyai luas 29050 hektar, yang secara fisik semua terletak di daerah daratan Pulau Bali. Dalam tabel 1.2 sudah tercantum penggunaan tanah dari keseluruhan luas Kecamatan Klungkung.

### 2. PEMERINTAHAN

Dari segi administrasi dan pemerintahan Kecamatan Klungkung terbagi menjadi 12 (dua belas) desa dan 6 (enam) kelurahan serta 59 dusun/lingkungan.

Selain dusun/lingkungan terdapat 22 Desa Adat yang langsung membawahi banjar adat. Untuk lebih jelasnya dapat dilihat dalam tabel 2.1.

### 3. PENDUDUK

#### *Penduduk*

Penduduk Kecamatan Klungkung berdasarkan hasil Registrasi Penduduk tahun 2009 berjumlah 56 732 yang terdiri dari laki-laki 28 025 dan perempuan 28 707 jiwa.

Kecamatan Klungkung merupakan pusat kegiatan perekonomian dan pemerintahan bagi Kabupaten Klungkung, sudah jelas masalah penduduk merupakan masalah yang kompleks. Data tentang penduduk dapat dilihat dalam tabel 3.8.

#### *Listrik dan Air*

Kalau dirinci berdasarkan rumah tangga di Kecamatan Klungkung hampir sebagian lebih dari seluruh jumlah rumah tangganya sudah memanfaatkan sumber air bersih (PAM) dalam memenuhi kebutuhan kebutuhan hidup sehari-sehari baik untuk memasak maupun untuk keperluan lainnya

Sedangkan sumber penerangan rumah tangga di Kecamatan Klungkung hampir 100% masyarakatnya sudah memanfaatkan sumber penerangan listrik (PLN) baik melalui sambungan langsung maupun masih bergabung dengan rumah tangga lainnya.

### 4. PENDIDIKAN

Pertumbuhan pendidikan di Kecamatan Klungkung mengalami peningkatan. Hal ini dapat dilihat dari partisipasi penduduk pada usia sekolah untuk bersekolah. Data mengenai keadaan pendidikan dapat dilihat dalam tabel 4.1 dan 4.2.

## 5. KESEHATAN KELUARGA BERENCANA

### *Kesehatan*

Pelayanan kesehatan di Kecamatan Klungkung tidak mengalami hambatan, karena di Kecamatan Klungkung pada tiap-tiap desa/kelurahan sudah terdapat puskesmas dan puskesmas pembantu, termasuk juga sekarang telah terdapat satu unit Rumah Sakit Bersalin yang terletak di Kelurahan Semarapura Klod. Data tentang kesehatan dapat dilihat dalam tabel 5.1

### *Keluarga Berencana*

Pelayanan kesehatan di Kecamatan Klungkung hampir menyangkut semua jenis pelayanan kesehatan yang ada. Salah satunya adalah pelayanan tentang Keluarga Berencana yang sudah menjadi program nasional.

## 6. PERADILAN

Di Kecamatan Klungkung juga tidak terlepas dari masalah keamanan. Walaupun masih dapat dibilang masih kecil, namun dapat juga mengganggu stabilitas daerah khususnya di Kecamatan Klungkung. Data tentang masalah ini terdapat dalam tabel 6.1

## 7. AGAMA

Di Kecamatan Klungkung terdapat 5 (lima) agama yang dianut oleh masyarakat. Kelima agama tersebut adalah Hindu yang merupakan agama mayoritas, kemudian Islam disusul agama Budha, Kristen Protestan dan yang terakhir agama Kristen Katolik. Mengenai jumlah penganut masing-masing agama dapat dilihat dalam tabel 7.1 dan 7.2.

## 8. PERTANIAN, PERKEBUNAN DAN PETERNAKAN

### *Pertanian*

Pertanian merupakan mata pencaharian utama bagi penduduk di Kecamatan Klungkung. Hal ini dapat dilihat dari luas areal pertanian di Kecamatan Klungkung yang mencapai 68% dari keseluruhan luas Kecamatan Klungkung. Pada sub sektor ini disajikan pula data mengenai luas panen serta penghitungan rata-rata produksi dari berbagai jenis tanaman pangan. Penghitungan produksi per hektar dapat diambil dari hasil Ubinan dengan ukuran 2,5 X 2,5 M X 16 X 100, akan menghasilkan produksi padi palawija per komoditi tanaman yang dicari.

### *Perkebunan*

Komoditi perkebunan di Kecamatan Klungkung memang relatif kecil bila dibanding dengan hasil perkebunan dari kecamatan lainnya. Walaupun demikian beberapa hasil perkebunan seperti cengkeh, kelapa, dan beberapa buah-buahan selalu dapat bersaing di pasaran. Produksi beberapa hasil perkebunan dapat dilihat dalam tabel 8.9 dan 8.10

### *Peternakan*

Beberapa jenis ternak seperti : ayam, sapi, babi dan yang lainnya juga mempunyai nilai tambah bagi pendapatan penduduk dari sektor pertanian. Apalagi saat ini nilai jual ternak mengalami perkembangan yang bagus khususnya ternak sapi. Hal inilah yang mendorong penduduk untuk meningkatkan kemampuannya dalam memelihara ternak.

## 9. INDUSTRI, PENGGALIAN DAN JASA-JASA

### *Industri*

Yang mendapat perhatian pemerintah selama ini adalah perkembangan industri kecil dan kerajinan rumah tangga. Di Kecamatan Klungkung ada 4 (empat) desa yang merupakan daerah sentra industri kecil dan kerajinan rumah tangga. Keempat desa tersebut adalah Desa Gelgel, Kamasan Tojan dan Kampung Gelgel. Namun bukan berarti di desa/kelurahan yang lain tidak ada industri kecil dan kerajinan rumah tangga. Untuk lebih jelasnya dapat dilihat pada tabel 9.1 – 9.6.

### *Penggalian*

Penggalian yang masih aktif saat ini hanya yang terdapat di Desa Selat.

### *Jasa-Jasa*

Jenis jasa yang berkembang di Kecamatan Klungkung adalah jasa tukang jahit dan bengkel sepeda motor, disamping juga jenis jasa lainnya. Untuk lebih jelasnya semua data mengenai jasa-jasa tersebut dapat dilihat dalam tabel 9.8.

## 10. PERHUBUNGAN

Perhubungan memegang peranan penting bagi arus perekonomian. Kelancaran perhubungan dan transportasi merupakan cermin dari kelancaran perekonomian suatu daerah. Maka dari itulah pembangunan sarana perhubungan baik berupa jalan maupun sarana transportasi lainnya mendapat perhatian yang cukup serius. Di Kecamatan Klungkung hampir 99%



jalan utama dan jalan desa sudah teraspal. Begitu juga dengan sarana angkutan kota dan pedesaan yang beroperasi sudah dapat menjangkau seluruh wilayah kecamatan

## **11. KEUANGAN**

Dalam bab ini ditampilkan mengenai jumlah anggaran desa dan kelurahan untuk tahun 2008 Anggaran desa dan kelurahan baik berupa penerimaan pembangunan dan juga pengeluaran pembangunan. Dalam penerimaan pembangunan dirinci lagi menjadi beberapa sub sektor penerimaan seperti penerimaan asli desa/kelurahan, penerimaan dari pelayanan administrasi masyarakat termasuk juga penerimaan dari swadaya murni masyarakat desa/kelurahan.

# GEOGRAFI

---

1



<http://klungkr.com>

---

## LETAK DAERAH DAN KLASIFIKASI DESA/KELURAHAN

Kecamatan : (030) Klungkung

Desa/ Kelurahan	Letak		Daerah		Klasifikasi		
	Pan tai	Bukan Pan tai	Kota Pede saan	Swa daya	Swa karya	Swa sem bada	
1	2	3	4	5	6	7	8
01 Satra	1	-	1	-	-	-	1
02 Tojan	1	-	1	-	-	-	1
03 Gelgel	1	-	1	-	-	-	1
04 Kampung Gelgel	-	1	1	-	-	-	1
05 Jumpai	1	-	-	1	-	-	1
06 Tangkas	-	1	-	1	-	-	1
07 Kamasan	-	1	1	-	-	-	1
08 Semarapura Klod	-	1	1	-	-	-	1
09 Semarapura Klod Kangin	-	1	1	-	-	-	1
10 Semarapura Kangin	-	1	1	-	-	-	1
11 Semarapura Tengah	-	1	1	-	-	-	1
12 Semarapura Kauh	-	1	1	-	-	-	1
13 Semarapura Kaja	-	1	1	-	-	-	1
14 A k a h	-	1	1	-	-	-	1
15 Manduang	-	1	-	1	-	-	1
16 S e l a t	-	1	-	1	-	-	1
17 T e g a k	-	1	1	-	-	-	1
18 Selisihan	-	1	-	1	-	-	1
Jumlah: 2009	4	14	13	5	-	-	18
2008	4	14	13	5	-	-	18
2007	4	14	13	5	-	-	18
2006	4	14	13	5	-	-	18
2005	4	14	12	6	-	-	18

Sumber : Kepala Desa dan BPG

LUAS WILAYAH MENURUT JENIS PENGGUNAAN TANAH  
PER DESA/KELURAHAN

Kecamatan : (030) Klungkung

Desa/ Kelurahan	Penggunaan tanah (Ha)			
	Tanah Sawah	Tegalan/ Huma	Tanah Perkebun an	Tanah Kering
1	2	3	4	5
01 Satra	83,17	29,7	-	-
02 Tojan	88,17	8,97	-	-
03 Gelgel	236,62	9,7	-	-
04 Kampung Gelgel	-	2	-	-
05 Jumpai	82,18	16,82	-	-
06 Tangkas	33,93	155,57	-	-
07 Kamasan	39,95	19,3	-	-
08 Semarapura Klod	32,40	2,6	-	-
09 Semarapura Klod Kangin	12,47	-	-	-
10 Semarapura Kangin	8,15	2	-	-
11 Semarapura Tengah	-	8	-	-
12 Semarapura Kauh	14,09	29,57	-	-
13 Semarapura Kaja	44,21	4,1	-	-
14 A k a h	111,23	9,17	0,3	-
15 Manduang	142,18	4,2	1	-
16 S e l a t	194,18	32,6	14,2	-
17 T e g a k	39,00	23,7	5	-
18 Selisihan	94,47	24	4,5	-
Jumlah: 2009	1 256	382,00	25,00	-
2008	1 264	382,00	25,00	-
2007	1 265	382,00	25,00	-
2006	1 266	382,00	25,00	-
2005	1 266	382,00	25,00	-

Sumber : Potensi Desa

## LANJUTAN

## Kecamatan : (030) Klungkung

Desa/ Kelurahan	Pergunaan tanah (Ha)			Luas Desa (Km <sup>2</sup> )
	Tanah Pekarangan	Tanah Kuburan	Tanah Lainnya	
1	6	7	8	9
01 Satra	8,17	0,50	70,46	1,920
02 Tojan	15,72	-	20,14	1,330
03 Gelgel	22,74	1,50	19,44	2,900
04 Kampung Gelgel	4,00	0,50	0,50	0,070
05 Jumpai	16,91	1,00	27,09	1,440
06 Tangkas	23,71	0,50	64,29	2,780
07 Kamasan	42,25	-	86,00	1,875
08 Semarapura Klod	41,07	-	27,43	1,035
09 Semarapura Klod Kangin	29,21	0,25	37,37	0,793
10 Semarapura Kangin	47,31	1,00	16,84	0,753
11 Semarapura Tengah	33,61	1,50	21,79	0,649
12 Semarapura Kauh	47,31	0,50	26,43	1,179
13 Semarapura Kaja	7,01	2,00	16,88	0,742
14 A k a h	16,24	0,30	87,16	2,244
15 Manduang	7,41	0,20	20,01	1,750
16 S e l a t	15,51	0,50	32,01	2,890
17 T e g a k	32,11	-	134,19	2,340
18 Selisihan	12,31	0,50	100,22	2,360
Jumlah: 2009	422,60	10,75	808,25	29,050
2008	415,00	10,75	808,25	29,050
2007	414,00	10,75	808,25	29,050
2006	414,00	10,75	815,25	29,050
2005	409,50	10,75	810,79	29,050

Sumber : Potensi Desa

# PEMERINTAHAN DAN SARANANYA

---

---

2



DESA ADAT, DUSUN DAN PAMONG DESA  
DIRINCI PER DESA/KELURAHAN

Kecamatan : (030) Klungkung

Desa/ Kelurahan	Banjar Dinas		
	<i>D e s a A d a t</i>	<i>(Dusun, Lingkungan)</i>	<i>Pamong Desa</i>
1	2	3	4
01 Satra	1	2	9
02 Tojan	-	4	11
03 Gelgel	1	6	13
04 Kampung Gelgel	-	-	7
05 Jumpai	1	2	9
06 Tangkas	1	4	11
07 Kamasan	-	4	11
08 Semarapura Klod	1	4	8
09 Semarapura Klod Kangin	-	2	7
10 Semarapura Kangin	-	2	8
11 Semarapura Tengah	-	2	8
12 Semarapura Kauh	2	3	8
13 Semarapura Kaja	2	3	7
14 A k a h	1	6	13
15 Manduang	1	3	10
16 S e l a t	7	6	13
17 T e g a k	3	4	11
18 Selisihan	1	2	9
Jumlah : 2009	22	59	173
2008	22	59	173
2007	22	59	173
2006	22	59	176
2005	22	59	175

Sumber : Propil Desa/Kelurahan

**BANYAKNYA POS KEAMANAAN DAN JUMLAH  
PERSONILNYA PER DESA**

Kecamatan : (030) Klungkung

Desa/ Kelurahan	Pos Keamanan			
	Hansip		Bimmas/Babinsa	
	Jumlah Peleton	Personil	Jumlah	Personil
1	2	3	4	5
01 Satra	1	31	2	2
02 Tojan	1	31	2	2
03 Gelgel	1	31	2	2
04 Kampung Gelgel	1	31	2	2
05 Jumpai	1	31	2	2
06 Tangkas	1	31	2	2
07 Kamasan	1	31	2	2
08 Semarapura Klod	1	31	2	2
09 Semarapura Klod Kangin	1	31	2	2
10 Semarapura Kangin	1	31	2	2
11 Semarapura Tengah	1	31	2	2
12 Semarapura Kauh	1	31	2	2
13 Semarapura Kaja	1	31	2	2
14 A k a h	1	31	2	2
15 Manduang	1	31	2	2
16 S e l a t	1	31	2	2
17 T e g a k	1	31	2	2
18 Selisihan	1	31	2	2
Jumlah : 2009	18	558	36	36
2008	18	558	36	36
2007	18	558	36	36
2006	18	558	36	36
2005	18	558	23	23

Sumber : Kepala Desa



SARANA PEREKONOMIAN PASAR MENURUT  
JENIS PASAR PER DESA

Kecamatan : (030) Klungkung

Desa/ Kelurahan	Jenis Pasar			
	Pasar Umum/ Desa	Pasar Hewan	T P I	Kelompok Toko
1	2	3	4	5
01 Satra	-	-	-	-
02 Tojan	-	-	-	-
03 Gelgel	1	-	-	-
04 Kampung Gelgel	-	-	-	-
05 Jumpai	-	-	-	-
06 Tangkas	-	-	-	-
07 Kamasan	1	-	-	-
08 Semarapura Klod	1	-	-	1
09 Semarapura Klod Kangin	1	-	-	4
10 Semarapura Kangin	-	-	-	2
11 Semarapura Tengah	-	-	-	-
12 Semarapura Kauh	-	-	-	-
13 Semarapura Kaja	-	-	-	-
14 A k a h	-	-	-	-
15 Manduang	-	-	-	-
16 S e l a t	1	-	-	-
17 T e g a k	1	-	-	-
18 Selisihan	-	-	-	-
Jumlah : 2009	6	-	-	7
2008	6	-	-	7
2007	6	-	-	7
2006	6	-	-	7
2005	6	-	-	7

Sumber : Propil Desa

JUMLAH KIOS DAN LOS DALAM PASAR  
SERTA JUMLAH PEDAGANG

Kecamatan : (030) Klungkung

Desa/ Kelurahan	Kios	L o s	Pedagang
1	2	3	4
01 Satra	-	-	-
02 Tojan	-	-	-
03 Gelgel	4	1	74
04 Kampung Gelgel	-	-	-
05 Jumpai	-	-	-
06 Tangkas	-	-	-
07 Kamasan	6	1	57
08 Semarapura Klod	1.194	39	1.536
09 Semarapura Klod Kangin	497	961	1.298
10 Semarapura Kangin	-	-	-
11 Semarapura Tengah	-	-	-
12 Semarapura Kauh	-	-	-
13 Semarapura Kaja	-	-	-
14 A k a h	-	-	-
15 Manduang	-	-	-
16 S e l a t	15	2	55
17 T e g a k	17	2	75
18 Selisihan	-	-	-
Jumlah : 2009	1 733	1 006	3 095
2008	1 733	1 006	3 095
2007	1 733	1 006	3 057
2006	1 733	1 006	2 977
2005	1 733	1 006	2 577

Sumber : Mantri Pasar

JUMLAH RUMAH MAKAN/WARUNG DAN ART SHOP  
PER DESA

Kecamatan : (030) Klungkung

Desa/ Kelurahan	Rumah Makan Restoran	Warung	Artshop
1	2	3	4
01 Satra	-	9	-
02 Tojan	1	25	-
03 Gelgel	-	30	-
04 Kampung Gelgel	1	13	-
05 Jumpai	-	12	-
06 Tangkas	-	15	-
07 Kamasan	1	40	-
08 Semarapura Klod	12	175	-
09 Semarapura Klod Kangin	9	185	3
10 Semarapura Kangin	8	150	1
11 Semarapura Tengah	6	130	-
12 Semarapura Kauh	2	60	-
13 Semarapura Kaja	1	40	-
14 A k a h	5	87	-
15 Manduang	-	21	-
16 S e l a t	1	35	-
17 T e g a k	-	35	-
18 Selisihan	-	11	-
Jumlah : 2009	47	1073	4
2008	43	973	3
2007	39	932	3
2006	39	891	3
2005	32	825	3

Sumber : Propil Desa/Kelurahan

SARANA BANK DAN LEMBAGA KEUANGAN LAINNYA  
PER DESA

Kecamatan : (030) Klungkung

Desa/ Kelurahan	Lembaga Perkredit an Desa (LPD)		
	B a n k		KUD
1	2	3	4
01 Satra	-	1	-
02 Tojan	-	-	-
03 Gelgel	1	1	1
04 Kampung Gelgel	-	-	-
05 Jumpai	-	1	-
06 Tangkas	-	1	-
07 Kamasan	-	-	-
08 Semarapura Klod	2	1	-
09 Semarapura Klod Kangin	7	-	-
10 Semarapura Kangin	4	-	-
11 Semarapura Tengah	1	-	-
12 Semarapura Kauh	1	2	-
13 Semarapura Kaja	-	2	-
14 A k a h	1	1	-
15 Manduang	-	1	-
16 S e l a t	-	7	1
17 T e g a k	-	3	-
18 Selisihan	-	1	-
Jumlah : 2009	17	22	2
2008	16	22	2
2007	16	22	2
2006	15	22	2
2005	11	20	2

Sumber : Propil Desa

**KUD DAN NON KUD SERTA JUMLAH ANGGOTANYA  
PER DESA**

*Kecamatan : (030) Klungkung*

Desa/ Kelurahan	K U D		NON KUD		Lainnya
	Jumlah	Anggota	Jumlah	Anggota	
1	2	3	4	5	5
01 Satra	-	-	-	-	-
02 Tojan	-	-	-	-	-
03 Gelgel	1	2.431	-	-	-
04 Kampung Gelgel	-	-	-	-	-
05 Jumpai	-	-	-	-	-
06 Tangkas	-	-	-	-	-
07 Kamasan	-	-	1	203	-
08 Semarapura Klod	-	-	3	516	4
09 Semarapura Klod Kangin	-	-	-	-	-
10 Semarapura Kangin	-	-	6	1 136	2
11 Semarapura Tengah	-	-	3	692	2
12 Semarapura Kauh	-	-	2	256	2
13 Semarapura Kaja	-	-	2	163	-
14 A k a h	-	-	1	148	-
15 Manduang	-	-	-	-	-
16 S e l a t	1	2 124	1	76	-
17 T e g a k	-	-	-	-	-
18 Selisihan	-	-	-	-	-
Jumlah : 2009	2	4 555	19	3 190	10
2008	2	4 555	19	3 190	10
2007	2	4 555	19	3 147	10
2006	2	4 543	19	3 071	9
2005	2	4 245	18	2 939	8

Sumber : Propil Desa

JUMLAH KUD MENURUT JENIS USAHA YANG  
DILAKUKAN PER DESA

Kecamatan : (030) Klungkung

Desa/ Kelurahan	Jenis Usaha					
	KUD	Simpan Pinjam	RMU	KCK	Pangan	Saprodi
1	2	3	4	5	6	7
01 Satra	-	-	-	-	-	-
02 Tojan	-	-	-	-	-	-
03 Gelgel	1	1	1	1	1	1
04 Kampung Gelgel	-	-	-	-	-	-
05 Jumpai	-	-	-	-	-	-
06 Tangkas	-	-	-	-	-	-
07 Kamasan	-	-	-	-	-	-
08 Semarapura Klod	-	-	-	-	-	-
09 Semarapura Klod Kangin	-	-	-	-	-	-
10 Semarapura Kangin	-	-	-	-	-	-
11 Semarapura Tengah	-	-	-	-	-	-
12 Semarapura Kauh	-	-	-	-	-	-
13 Semarapura Kaja	-	-	-	-	-	-
14 A k a h	-	-	-	-	-	-
15 Manduang	-	-	-	-	-	-
16 S e l a t	1	1	1	1	1	1
17 T e g a k	-	-	-	-	-	-
18 Selisihan	-	-	-	-	-	-
Jumlah : 2009	2	2	2	2	2	2
2008	2	2	2	2	2	2
2007	2	2	2	2	2	2
2006	2	2	2	2	2	2
2005	2	2	2	2	2	2

Sumber : Propil Desa

---

3



LUAS TANAH, JUMLAH DAN KEPADATAN PENDUDUK  
PER DESA/KELURAHAN

Kecamatan : (030) Klungkung

<b>Desa/ Kelurahan</b>	<i>Luas ( Km<sup>2</sup> )</i>	<i>Jumlah Penduduk</i>	<i>Kepadatan Penduduk Per Km<sup>2</sup></i>
1	2	3	4
01 Satra	1,920	1 267	660
02 Tojan	1,330	2 426	1 824
03 Gelgel	2,900	4 273	1 473
04 Kampung Gelgel	0,070	983	14 043
05 Jumpai	1,440	1 919	1 333
06 Tangkas	2,780	3 034	1 091
07 Kamasan	1,875	3 840	2 048
08 Semarapura Klod	1,035	4 290	4 145
09 Semarapura Klod	0,793	5 489	6 922
Kangin			
10 Semarapura Kangin	0,753	3 822	5 076
11 Semarapura Tengah	0,649	3 974	6 123
12 Semarapura Kauh	1,179	2 114	1 793
13 Semarapura Kaja	0,742	2 231	3 007
14 A k a h	2,244	5 181	2 309
15 Manduang	1,750	1 888	1 079
16 S e l a t	2,890	4 739	1 640
17 T e g a k	2,340	3 798	1 623
18 Selisihan	2,360	1 464	620
Jumlah : 2009	29,050	56 732	1 953
2008	29,050	54 111	1 863
2007	29,050	53 239	1 833
2006	29,050	52 442	1 805
2005	29,050	51 608	1 777

Sumber : BPS (Registrasi Penduduk)



PENDUDUK MENURUT JENIS KELAMIN  
PER DESA/KELURAHAN

Kecamatan : (030) Klungkung

Desa/ Kelurahan	Jenis Kelamin		Jumlah Penduduk
	Laki	Perempuan	
1	2	3	4
01 Satra	609	658	1 267
02 Tojan	1 152	1 274	2 426
03 Gelgel	2 082	2 191	4 273
04 Kampung Gelgel	477	506	983
05 Jumpai	941	978	1 919
06 Tangkas	1 520	1 514	3 034
07 Kamasan	1 845	1 995	3 840
08 Semarapura Klod	2 120	2 170	4 290
09 Semarapura Klod Kangin	2 795	2 694	5 489
10 Semarapura Kangin	1 883	1 939	3 822
11 Semarapura Tengah	1 978	1 996	3 974
12 Semarapura Kauh	1 039	1 075	2 114
13 Semarapura Kaja	1 078	1 153	2 231
14 A k a h	2 584	2 597	5 181
15 Manduang	934	954	1 888
16 S e l a t	2 366	2 373	4 739
17 T e g a k	1 885	1 913	3 798
18 Selisihan	737	727	1 464
Jumlah : 2009	28 025	28 707	56 732
2008	26 684	27 427	54 111
2007	26 229	27 010	53 239
2006	25 888	26 554	52 442
2005	25 412	26 196	51 608

Sumber : BPS (Regestrasi Penduduk)

PENDUDUK MENURUT STATUS PERKAWINAN  
PER DESA/KELURAHAN

Kecamatan : (030) Klungkung

Desa/ Kelurahan	Status Perkawinan			
	Kawin	Belum Kawin	C e r a i	
			Hidup	Mati
1	2	3	4	5
01 Satra	538	714	6	9
02 Tojan	1 130	1 279	4	13
03 Gelgel	2 040	2 196	9	28
04 Kampung Gelgel	442	528	4	9
05 Jumpai	808	1 084	6	21
06 Tangkas	820	2 185	5	24
07 Kamasan	1 800	1 989	4	47
08 Semarapura Klod	3 602	640	17	31
09 Semarapura Klod	4 038	1 404	15	32
Kangin				
10 Semarapura Kangin	2 018	1 773	8	23
11 Semarapura Tengah	1 472	2 465	6	31
12 Semarapura Kauh	1 160	923	5	26
13 Semarapura Kaja	1 122	1 081	7	21
14 A k a h	2 160	2 966	19	36
15 Manduang	958	899	4	27
16 S e l a t	1 874	2 815	5	45
17 T e g a k	1 106	2 658	7	27
18 Selisihan	504	939	3	18
Jumlah : 2009	27 592	28 538	134	468
2008	27 592	25 917	134	468
2007	27 884	24 716	148	491
2006	24 864	26 892	167	519
2005	22 192	29 275	172	517

Sumber : BPS (Registrasi Penduduk)

PENDUDUK MENURUT KELOMPOK UMUR DAN  
JENIS KELAMIN PER DESA/KELURAHAN

Kecamatan : (030) Klungkung

Desa/ Kelurahan	Kelompok Umur					
	0 - 4		5 - 9		10 - 14	
	Lk	Pr	Lk	Pr	Lk	Pr
1	2	3	4	5	6	7
01 Satra	66	41	39	33	46	52
02 Tojan	83	78	86	100	122	125
03 Gelgel	152	184	154	148	170	169
04 Kampung Gelgel	43	59	39	44	44	24
05 Jumpai	59	91	68	73	58	69
06 Tangkas	93	114	94	120	112	96
07 Kamasan	165	165	155	190	136	132
08 Semarapura Klod	161	180	178	191	213	159
09 Semarapura Klod Kangin	256	304	260	238	235	267
10 Semarapura Kangin	163	143	177	144	148	145
11 Semarapura Tengah	196	203	167	182	165	165
12 Semarapura Kauh	82	74	80	40	77	85
13 Semarapura Kaja	91	120	91	85	96	113
14 A k a h	196	228	259	249	327	242
15 Manduang	73	81	79	93	86	62
16 S e l a t	244	203	187	199	194	175
17 T e g a k	179	164	137	128	155	133
18 Selisihan	63	57	61	63	65	59
Jumlah : 2009	2 365	2 489	2 311	2 320	2 449	2 272
2008	2 271	2 393	2 233	2 227	2 354	2 181
2007	2 269	2 368	2 201	2 175	2 335	2 147
2006	2 293	2 358	2 128	2 085	2 243	2 048
2005	2 134	2 249	2 040	2 157	2 198	2 099

Sumber : BPS (Registrasi Penduduk)

## L A N J U T A N

Kecamatan : (030) Klungkung

Desa/ Kelurahan	Kelompok Umur					
	15 - 19		20 - 24		25 - 29	
	Lk	Pr	Lk	Pr	Lk	Pr
1	8	9	10	11	12	13
01 Satra	56	63	54	47	45	40
02 Tojan	113	99	99	113	115	119
03 Gelgel	203	200	200	162	158	192
04 Kampung Gelgel	32	54	41	46	47	42
05 Jumpai	69	71	80	71	84	78
06 Tangkas	149	159	163	130	149	158
07 Kamasan	141	128	154	157	166	190
08 Semarapura Klod	216	198	222	177	182	188
09 Semarapura Klod Kangin	302	301	301	266	252	202
10 Semarapura Kangin	192	179	152	138	201	170
11 Semarapura Tengah	168	161	157	138	141	149
12 Semarapura Kauh	95	72	85	96	87	93
13 Semarapura Kaja	100	120	120	115	113	102
14 A k a h	292	259	270	216	212	234
15 Manduang	73	61	64	74	76	86
16 S e l a t	213	205	200	204	222	235
17 T e g a k	192	182	168	174	187	208
18 Selisihan	60	60	59	51	62	58
Jumlah : 2009	2 666	2 572	2 589	2 375	2 499	2 544
2008	2 572	2 502	2 496	2 287	2 407	2 456
2007	2 468	2 423	2 471	2 247	2 349	2 393
2006	2 349	2 331	2 359	2 178	2 256	2 289
2005	2 329	2 373	2 333	2 233	2 258	2 404

Sumber : BPS (Regestrasi Penduduk)

Kecamatan : (030) Klungkung

Desa/ Kelurahan	Kelompok Umur					
	30 - 34		35 - 39		40 -44	
	Lk	Pr	Lk	Pr	Lk	Pr
1	14	15	16	17	18	19
01 Satra	36	57	50	51	38	43
02 Tojan	81	118	108	98	64	76
03 Gelgel	178	189	177	200	148	146
04 Kampung Gelgel	44	51	38	32	26	39
05 Jumpai	70	58	82	73	63	70
06 Tangkas	121	154	135	142	141	120
07 Kamasan	137	160	151	140	151	159
08 Semarapura Klod	182	192	184	216	145	142
09 Semarapura Klod Kangin	237	234	226	194	167	151
10 Semarapura Kangin	148	177	188	149	134	143
11 Semarapura Tengah	156	152	151	191	162	136
12 Semarapura Kauh	89	89	90	90	68	77
13 Semarapura Kaja	89	67	61	66	80	80
14 A k a h	201	217	172	187	157	190
15 Manduang	95	105	60	83	46	62
16 S e l a t	191	195	172	194	121	147
17 T e g a k	164	154	136	158	125	124
18 Selisihan	59	70	66	50	48	48
Jumlah : 2009	2 278	2 439	2 247	2 314	1 884	1 953
2008	2 186	2 352	2 156	2 228	1 795	1 867
2007	2 155	2 335	2 121	2 208	1 771	1 857
2006	2 073	2 290	2 027	2 111	1 714	1 797
2005	1 995	2 326	2 009	2 132	1 692	1 795

Sumber : BPS (Regestrasi Penduduk)

## L A N J U T A N

Kecamatan : (030) Klungkung

Desa/ Kelurahan	Kelompok Umur					
	45 - 49		50 - 54		55 - 59	
	Lk	Pr	Lk	Pr	Lk	Pr
1	20	21	22	23	24	25
01 Satra	34	50	41	42	33	38
02 Tojan	70	67	56	64	37	52
03 Gelgel	133	115	115	120	88	99
04 Kampung Gelgel	25	20	22	21	24	17
05 Jumpai	56	76	46	61	59	80
06 Tangkas	83	61	75	48	59	68
07 Kamasan	124	159	82	102	95	89
08 Semarapura Klod	173	117	73	126	60	74
09 Semarapura Klod Kangin	144	132	94	109	81	78
10 Semarapura Kangin	116	130	77	102	77	90
11 Semarapura Tengah	118	120	102	104	92	84
12 Semarapura Kauh	71	81	53	58	40	47
13 Semarapura Kaja	62	58	43	54	37	54
14 A k a h	139	135	101	113	67	76
15 Manduang	56	63	39	49	46	42
16 S e l a t	140	152	114	112	116	101
17 T e g a k	95	118	84	89	72	54
18 Selisihan	42	43	32	29	33	29
Jumlah : 2009	1 681	1 697	1 249	1 403	1 116	1 172
2008	1 596	1 613	1 164	1 322	1 032	1 114
2007	1 562	1 583	1 153	1 314	1 011	1 095
2006	1 518	1 545	1 139	1 284	977	1 056
2005	1 524	1 541	1 156	1 283	986	1 048

Sumber : BPS (Regestrasi Penduduk)

## L A N J U T A N

Kecamatan : (030) Klungkung

Desa/ Kelurahan	Kelompok Umur					
	60 - 64		65 - 69		70 Keatas	
	Lk	Pr	Lk	Pr	Lk	Pr
1	26	27	28	29	30	31
01 Satra	18	32	24	30	29	38
02 Tojan	43	65	42	51	33	49
03 Gelgel	65	93	57	77	84	97
04 Kampung Gelgel	14	8	31	30	7	19
05 Jumpai	52	34	49	29	46	44
06 Tangkas	53	56	41	49	52	39
07 Kamasan	62	61	47	66	79	97
08 Semarapura Klod	46	63	31	61	54	86
09 Semarapura Klod Kangin	82	79	90	64	66	75
10 Semarapura Kangin	34	68	27	62	46	99
11 Semarapura Tengah	76	70	50	65	59	76
12 Semarapura Kauh	38	53	24	39	60	61
13 Semarapura Kaja	33	40	18	29	44	50
14 A k a h	66	85	48	59	77	107
15 Manduang	68	38	35	18	38	37
16 S e l a t	90	89	71	75	91	83
17 T e g a k	55	70	58	51	78	65
18 Selisihan	35	40	26	29	30	43
Jumlah : 2009	930	###	769	884	973	1 165
2008	846	967	683	806	893	1 112
2007	806	960	669	798	888	1 107
2006	783	929	663	777	890	1 118
2005	791	928	665	777	891	1 121

Sumber : BPS (Regestrasi Penduduk)

PENDUDUK MENURUT USIA 7-12 TAHUN DAN STATUS  
PENDIDIKAN PER DESA/KELURAHAN

Kecamatan : (030) Klungkung

Desa/ Kelurahan	Usia 7 - 12 Tahun		
	Belum Pernah Sekolah	Sedang Sekolah	Tidak Sekolah Lagi
1	2	3	4
01 Satra	-	159	-
02 Tojan	-	421	-
03 Gelgel	-	613	-
04 Kampung Gelgel	-	109	53
05 Jumpai	-	243	-
06 Tangkas	-	402	-
07 Kamasan	-	557	-
08 Semarapura Klod	-	742	-
09 Semarapura Klod Kangin	-	1 006	-
10 Semarapura Kangin	-	601	-
11 Semarapura Tengah	-	598	-
12 Semarapura Kauh	-	253	-
13 Semarapura Kaja	-	367	-
14 A k a h	-	1 011	-
15 Manduang	-	267	-
16 S e l a t	-	648	-
17 T e g a k	-	467	-
18 Selisihan	-	221	-
Jumlah : 2009	-	8 685	53
2008	-	8 711	-
2007	-	8 704	-
2006	-	13 240	-
2005	-	5 162	-

Sumber : Regestrasi Penduduk



PENDUDUK MENURUT KEWARGANEGARAAN  
PER DESA/KELURAHAN

Kecamatan : (030) Klungkung

Desa/ Kelurahan	W N I	W N A		
		Arab	Cina	Lainnya
1	2	3	4	5
01 Satra	1 267	-	-	-
02 Tojan	2 426	-	-	-
03 Gelgel	4 273	-	-	-
04 Kampung Gelgel	983	-	-	-
05 Jumpai	1 919	-	-	-
06 Tangkas	3 034	-	-	-
07 Kamasan	3 840	-	-	-
08 Semarapura Klod	4 290	-	-	-
09 Semarapura Klod Kangin	5 489	-	-	-
10 Semarapura Kangin	3 822	-	-	-
11 Semarapura Tengah	3 973	-	-	1
12 Semarapura Kauh	2 114	-	-	-
13 Semarapura Kaja	2 228	-	-	3
14 A k a h	5 181	-	-	-
15 Manduang	1 888	-	-	-
16 S e l a t	4 739	-	-	-
17 T e g a k	3 798	-	-	-
18 Selisihan	1 464	-	-	-
Jumlah : 2009	56 728	-	-	4
2008	54 111	-	-	-
2007	53 239	-	4	1
2006	52 442	-	4	1
2005	51 608	-	4	1

Sumber : BPS (Regestrasi Penduduk)

PENDUDUK, RUMAH TANGGA DAN RATA-RATA JIWA  
DALAM RUMAH TANGGA PER DESA/KELURAHAN

Kecamatan : (030) Klungkung

<b>Desa/ Kelurahan</b>	<i>Jumlah Penduduk</i>	<i>Jumlah Rumah Tangga</i>	<i>Rata-Rata Jiwa Per Rumah Tangga</i>
1	2	3	4
01 Satra	1 174	269	4
02 Tojan	2 401	565	4
03 Gelgel	4 223	1 020	4
04 Kampung Gelgel	955	221	4
05 Jumpai	1 896	404	5
06 Tangkas	2 973	410	7
07 Kamasan	3 669	900	4
08 Semarapura Klod	4 232	1 801	2
09 Semarapura Klod Kangin	5 433	2 019	3
10 Semarapura Kangin	3 731	1 009	4
11 Semarapura Tengah	3 785	736	5
12 Semarapura Kauh	1 953	580	3
13 Semarapura Kaja	2 166	561	4
14 A k a h	5 101	1 080	5
15 Manduang	1 774	479	4
16 S e l a t	4 198	937	4
17 T e g a k	3 208	553	6
18 Selisihan	1 239	252	5
Jumlah : 2009	54 111	13 796	4
2008	53 239	13 942	4
2007	52 442	12 687	4
2006	51 608	12 432	4
2005	51 467	11 096	5

Sumber : BPS (Regestrasi Penduduk)

KELAHIRAN DAN KEMATIAN MENURUT JENIS  
KELAMIN PER DESA/KELURAHAN

Kecamatan : (030) Klungkung

Desa/ Kelurahan	Lahir		Mati	
	Laki	Perem puan	Laki	Perem puan
1	2	3	4	5
01 Satra	12	12	3	7
02 Tojan	3	7	1	1
03 Gelgel	21	9	6	10
04 Kampung Gelgel	7	6	1	3
05 Jumpai	10	7	5	3
06 Tangkas	24	21	2	4
07 Kamasan	44	21	6	8
08 Semarapura Klod	7	14	6	6
09 Semarapura Klod Kangin	25	20	6	7
10 Semarapura Kangin	14	23	18	11
11 Semarapura Tengah	18	14	8	8
12 Semarapura Kauh	18	12	5	9
13 Semarapura Kaja	7	8	1	5
14 A k a h	25	18	9	11
15 Manduang	11	11	5	5
16 S e l a t	15	14	10	5
17 T e g a k	25	33	12	10
18 Selisihan	9	5	6	3
Jumlah : 2009	295	255	110	116
2008	100	114	37	43
2007	107	114	38	32
2006	358	326	137	141
2005	248	279	127	119

Sumber : BPS (Regestrasi Penduduk)

PENDUDUK YANG DATANG DAN PINDAH MENURUT  
JENIS KELAMIN PER DESA/KELURAHAN

Kecamatan : (030) Klungkung

Desa/ Kelurahan	Datang		Pindah	
	Laki	Perem puan	Laki	Perem puan
1	2	3	4	5
01 Satra	31	54	2	4
02 Tojan	8	17	1	7
03 Gelgel	19	31	2	12
04 Kampung Gelgel	14	13	2	6
05 Jumpai	4	11	-	1
06 Tangkas	8	22	1	7
07 Kamasan	92	39	4	7
08 Semarapura Klod	35	49	17	18
09 Semarapura Klod Kangin	41	14	10	21
10 Semarapura Kangin	3	172	77	15
11 Semarapura Tengah	136	67	12	18
12 Semarapura Kauh	78	91	9	15
13 Semarapura Kaja	20	46	3	7
14 A k a h	29	36	4	4
15 Manduang	75	48	8	13
16 S e l a t	341	218	2	30
17 T e g a k	267	312	16	9
18 Selisihan	129	103	4	8
Jumlah : 2009	1330	1343	174	202
2008	121	142	75	99
2007	184	224	62	60
2006	325	302	186	247
2005	290	318	152	175

Sumber : BPS (Regestrasi Penduduk)

SUMBER MATA PENCAHARIAN UTAMA RUMAH  
TANGGA MENURUT SEKTOR EKONOMI  
PER DESA/KELURAHAN

Kecamatan : (030) Klungkung

Desa/ Kelurahan	Pertanian				Per daga ngan	In dustri
	Tana man Pangan	Peterna kan	Peri kanan	Perke bunan		
1	2	3	4	5	6	7
01 Satra	135	12	-	-	52	12
02 Tojan	208	57	-	-	88	128
03 Gelgel	498	48	-	-	179	67
04 Kampung Gelgel	21	2	-	-	65	113
05 Jumpai	191	67	17	-	37	7
06 Tangkas	133	25	-	-	48	21
07 Kamasan	167	51	-	-	161	305
08 Semarapura Klod	56	5	-	-	311	52
09 Semarapura Klod Kangin	121	51	-	-	1.382	99
10 Semarapura Kangin	75	14	-	-	1.563	98
11 Semarapura Tengah	2	-	-	-	665	52
12 Semarapura Kauh	87	31	-	2	196	99
13 Semarapura Kaja	128	57	-	2	138	79
14 A k a h	336	117	-	39	173	67
15 Manduang	396	68	-	7	56	27
16 S e l a t	591	64	3	68	164	69
17 T e g a k	153	27	-	36	143	53
18 Selisihan	131	21	-	12	27	14
Jumlah : 2009	3 429	653	20	162	5 448	1 362
2008	3 178	728	20	162	4 878	1 615
2007	3 118	758	20	162	3 862	1 748
2006	3 553	1 520	13	210	3 335	1 621
2005	3 664	1 609	13	210	3 323	1 661

Sumber : Propil Desa/Kelurahan

## L A N J U T A N

Kecamatan : (030) Klungkung

<b>Desa/ Kelurahan</b>	Pertam bangan dan Peng galian	Listrik dan Air Minum	Pengang kutan dan Kom unikasi	Perbank kan dan Lembaga Keuang an Lainnya	Peme rintahan dan Jasa- Jasa-
1	8	9	10	11	12
01 Satra	-	-	9	3	47
02 Tojan	-	2	11	5	68
03 Gelgel	-	2	34	19	176
04 Kampung Gelgel	-	-	3	1	16
05 Jumpai	11	-	18	4	41
06 Tangkas	56	-	56	8	64
07 Kamasan	-	2	31	26	161
08 Semarapura Klod	-	11	77	95	300
09 Semarapura Klod Kangin	-	8	45	67	251
10 Semarapura Kangin	-	2	51	46	194
11 Semarapura Tengah	-	-	22	21	173
12 Semarapura Kauh	-	-	21	7	103
13 Semarapura Kaja	-	-	31	11	112
14 A k a h	-	-	87	25	134
15 Manduang	-	-	7	5	31
16 S e l a t	-	-	41	8	123
17 T e g a k	-	-	31	8	121
18 Selisihan	-	-	24	8	27
Jumlah : 2009	67	27	599	367	2 142
2008	67	26	606	366	2 287
2007	159	23	565	254	1 940
2006	523	17	444	218	1 422
2005	709	17	439	212	1 417

Sumber : Profil Desa/Kelurahan

**BANYAKNYA PENDUDUK YANG BERTRANSMIGRASI  
MENURUT JENISNYA PER DESA/KELURAHAN**

*Kecamatan : (030) Klungkung*

Desa/ Kelurahan	Jenis Transmigrasi		
	<i>Umum</i>	<i>Spontan/ Swakarsa</i>	<i>Lainnya</i>
1	2	3	4
01 Satra	-	-	-
02 Tojan	-	-	-
03 Gelgel	-	-	-
04 Kampung Gelgel	-	-	-
05 Jumpai	-	-	-
06 Tangkas	-	-	-
07 Kamasan	-	-	-
08 Semarapura Klod	-	-	-
09 Semarapura Klod Kangin	-	-	-
10 Semarapura Kangin	-	-	-
11 Semarapura Tengah	-	-	-
12 Semarapura Kauh	-	-	-
13 Semarapura Kaja	-	-	-
14 A k a h	-	-	-
15 Manduang	-	-	-
16 S e l a t	-	-	-
17 T e g a k	-	-	-
18 Selisihan	-	-	-
Jumlah : 2009	-	-	-
2008	-	-	-
2007	-	-	-
2006	-	-	-
2005	-	-	-

Sumber : Kantor Camat Klungkung

**BANYAKNYA BANGUNAN MENURUT PENGGUNAAN  
PER DESA/KELURAHAN**

*Kecamatan : (030) Klungkung*

<b>Desa/ Kelurahan</b>	<i>Bukan</i>		<i>Campuran</i>
	<i>Tempat Tinggal</i>	<i>Tempat Tinggal</i>	
1	2	3	4
01 Satra	263	12	7
02 Tojan	544	55	23
03 Gelgel	671	70	352
04 Kampung Gelgel	107	23	114
05 Jumpai	374	39	19
06 Tangkas	324	53	87
07 Kamasan	592	43	312
08 Semarapura Klod	798	194	109
09 Semarapura Klod Kangin	1 912	172	112
10 Semarapura Kangin	1 956	197	87
11 Semarapura Tengah	886	112	49
12 Semarapura Kauh	527	81	19
13 Semarapura Kaja	500	56	58
14 A k a h	1 133	65	49
15 Manduang	583	40	14
16 S e l a t	1 113	96	18
17 T e g a k	534	56	38
18 Selisihan	254	37	10
Jumlah : 2009	13 071	1 401	1.477
2008	140 009	1 374	1.449
2007	13 942	1 374	1.449
2006	12 687	1 364	1.418
2005	12 411	1 358	1.356

Sumber : BPS



**BANYAKNYA RUMAH TANGGA PEMAKAI AIR UNTUK  
MINUM DAN MEMASAK MENURUT SUMBERNYA**

*Kecamatan : (030) Klungkung*

Desa/ Kelurahan	Sumber Air				
	PAM	Sumur/ Perigi	Mata Air	Sungai	Lainnya
1	2	3	4	5	6
01 Satra	269	-	-	1	-
02 Tojan	567	-	-	-	-
03 Gelgel	1 023	-	-	-	-
04 Kampung Gelgel	221	-	-	-	-
05 Jumpai	64	329	-	-	-
06 Tangkas	348	63	-	-	-
07 Kamasan	904	-	-	-	-
08 Semarapura Klod	907	-	-	-	-
09 Semarapura Klod Kangin	2 024	-	-	-	-
10 Semarapura Kangin	2 043	-	-	-	-
11 Semarapura Tengah	935	-	-	-	-
12 Semarapura Kauh	543	-	-	3	-
13 Semarapura Kaja	558	-	-	-	-
14 A k a h	1 141	-	15	26	-
15 Manduang	590	2	5	-	-
16 S e l a t	1 051	56	9	15	-
17 T e g a k	449	-	123	-	-
18 Selisihan	247	1	10	6	-
Jumlah : 2009	13 884	451	162	51	-
2008	13 098	486	162	50	-
2007	13 364	486	40	52	-
2006	11 699	482	461	45	-
2005	8 677	-	1 289	1 084	-

Sumber : Propil Desa/Kelurahan

**BANYAKNYA RUMAH TANGGA MENURUT JENIS  
PENERANGAN YANG DIGUNAKAN  
PER DESA/KELURAHAN**

*Kecamatan : (030) Klungkung*

Desa/ Kelurahan	Jenis Penerangan		
	Listrik	Minyak Tanah	Lainnya (Diesel)
1	2	3	4
01 Satra	270	-	-
02 Tojan	567	-	-
03 Gelgel	1 023	-	-
04 Kampung Gelgel	221	-	-
05 Jumpai	393	-	-
06 Tangkas	411	-	-
07 Kamasan	904	-	-
08 Semarapura Klod	907	-	-
09 Semarapura Klod Kangin	2 024	-	-
10 Semarapura Kangin	2 043	-	-
11 Semarapura Tengah	935	-	-
12 Semarapura Kauh	546	-	-
13 Semarapura Kaja	558	-	-
14 A k a h	1 182	-	-
15 Manduang	597	-	-
16 S e l a t	1 131	-	-
17 T e g a k	572	-	-
18 Selisihan	264	-	-
Jumlah : 2009	14 548	-	-
2008	13 796	-	-
2007	13 942	-	-
2006	12 687	-	-
2005	12 432	-	-

Sumber : Propil Desa/Kelurahan

**BANYAKNYA RUMAH TANGGA MENURUT  
PENGUNAAN KAKUS/ JAMBAN  
PER DESA/KELURAHAN**

*Kecamatan : (030) Klungkung*

Desa/ Kelurahan	Jamban Tangki Septik			
	Sendiri	Bersama	U m u m	Jamban Lainnya
1	2	3	4	5
01 Satra	200	-	-	70
02 Tojan	504	-	-	63
03 Gelgel	1 023	-	-	47
04 Kampung Gelgel	211	-	-	10
05 Jumpai	363	-	-	30
06 Tangkas	386	-	-	25
07 Kamasan	874	-	-	30
08 Semarapura Klod	892	-	-	15
09 Semarapura Klod	2 004	-	-	20
Kangin				
10 Semarapura Kangin	2 031	-	-	12
11 Semarapura Tengah	927	-	-	8
12 Semarapura Kauh	542	-	-	4
13 Semarapura Kaja	546	-	-	12
14 A k a h	1 128	-	-	54
15 Manduang	573	-	-	24
16 S e l a t	1 097	-	-	34
17 T e g a k	544	-	-	28
18 Selisihan	253	-	-	11
Jumlah : 2009	14 098	-	-	497
2008	4 624	-	-	9 172
2007	4 622	-	-	9 320
2006	4 510	-	-	8 177
2005	3 829	-	-	7 267

Sumber : Propil Desa/Kelurahan

# PENDIDIKAN DAN SOSIAL BUDAYA

---

---

4



**BANYAKNYA SEKOLAH MENURUT JENISNYA  
PER DESA/KELURAHAN**

Kecamatan : (030) Klungkung

Desa/ Kelurahan	S e k o l a h				
	TK	SD	SLTP	SLTA	Akademi Univer sitas
1	2	3	4	5	6
01 Satra	1	1	-	-	-
02 Tojan	-	1	-	-	-
03 Gelgel	1	2	1	-	-
04 Kampung Gelgel	1	1	-	-	-
05 Jumpai	-	1	-	-	-
06 Tangkas	1	2	-	-	-
07 Kamasan	2	1	-	-	-
08 Semarapura Klod	3	2	2	4	-
09 Semarapura Klod Kangin	3	2	-	1	-
10 Semarapura Kangin	3	2	-	-	-
11 Semarapura Tengah	3	4	2	1	1
12 Semarapura Kauh	1	1	-	1	-
13 Semarapura Kaja	1	1	-	1	1
14 A k a h	1	2	-	-	-
15 Manduang	1	1	-	-	-
16 S e l a t	2	3	1	-	-
17 T e g a k	1	2	-	-	-
18 Selisihan	1	1	-	-	-
Jumlah : 2009	26	30	6	8	2
2008	26	30	6	8	2
2007	24	32	6	8	2
2006	24	32	6	8	2
2005	20	32	6	7	2

Sumber : Dikdas Kecamatan

**BANYAKNYA GURU MENURUT TEMPAT MENGAJAR  
DIRINCI PER DESA/KELURAHAN**

Kecamatan : (030) Klungkung

Desa/ Kelurahan	GURU				
	TK	SD	SLTP	SLTA	Akademi Univer sitas
1	2	3	4	5	6
01 Satra	9	10	-	-	-
02 Tojan	-	25	-	-	-
03 Gelgel	7	25	64	-	-
04 Kampung Gelgel	8	13	-	-	-
05 Jumpai	-	12	-	-	-
06 Tangkas	6	19	-	-	-
07 Kamasan	13	19	-	-	-
08 Semarapura Klod	15	36	74	146	-
09 Semarapura Klod Kangin	29	26	-	68	-
10 Semarapura Kangin	21	33	-	-	-
11 Semarapura Tengah	27	41	74	48	14
12 Semarapura Kauh	6	9	-	12	-
13 Semarapura Kaja	6	16	-	67	6
14 A k a h	6	29	-	-	-
15 Manduang	5	10	-	-	-
16 S e l a t	12	35	16	-	-
17 T e g a k	3	22	-	-	-
18 Selisihan	4	13	-	-	-
Jumlah : 2009	177	393	228	341	20
2008	144	407	234	267	20
2007	148	367	181	215	44
2006	103	321	196	218	44
2005	72	370	226	208	-

Sumber : Dikdas Kecamatan

Tabel 4.3: Pendidikan, Sosial dan Budaya 38  
 BANYAKNYA MURID TK MENURUT JENIS KELAMIN  
 PER DESA/KELURAHAN

Kecamatan : (030) Klungkung

Desa/ Kelurahan	Murid TK		
	Laki	Perempuan	Jumlah Lulusan Tahun Sebelumnya
1	2	3	4
01 Satra	6	11	-
02 Tojan	-	-	18
03 Gelgel	21	14	17
04 Kampung Gelgel	25	23	31
05 Jumpai	-	-	-
06 Tangkas	17	18	47
07 Kamasan	63	73	86
08 Semarapura Klod	62	50	78
09 Semarapura Klod Kangin	151	128	98
10 Semarapura Kangin	94	66	40
11 Semarapura Tengah	174	169	68
12 Semarapura Kauh	13	9	18
13 Semarapura Kaja	28	27	36
14 A k a h	9	21	32
15 Manduang	23	26	31
16 S e l a t	46	42	-
17 T e g a k	15	13	17
18 Selisihan	12	21	18
Jumlah : 2009	759	711	635
2008	641	842	635
2007	548	701	623
2006	560	681	544
2005	704	773	367

Sumber : Dikdas Kecamatan

**BANYAKNYA MURID SD MENURUT JENIS KELAMIN  
PER DESA/KELURAHAN**

Kecamatan : (030) Klungkung

Desa/ Kelurahan	Murid SD		
	Laki	Perempuan	Jumlah Lulusan Tahun Sebelumnya
1	2	3	4
01 Satra	64	56	19
02 Tojan	115	104	33
03 Gelgel	178	198	55
04 Kampung Gelgel	79	93	15
05 Jumpai	93	102	19
06 Tangkas	161	123	46
07 Kamasan	214	176	52
08 Semarapura Klod	223	206	54
09 Semarapura Klod Kangin	221	202	63
10 Semarapura Kangin	418	381	132
11 Semarapura Tengah	537	540	153
12 Semarapura Kauh	73	66	22
13 Semarapura Kaja	81	81	27
14 A k a h	237	225	76
15 Manduang	77	59	29
16 S e l a t	246	223	54
17 T e g a k	134	122	43
18 Selisihan	46	39	14
Jumlah : 2009	3.197	2.996	907
2008	3.169	2.978	804
2007	3.167	2.891	843
2006	2.691	3.176	799
2005	2.750	2.864	803

Sumber : Dikdas Kecamatan



**BANYAKNYA MURID SLTP MENURUT JENIS KELAMIN  
PER DESA/KELURAHAN**

Kecamatan : (030) Klungkung

Desa/ Kelurahan	Murid SLTP		
	Laki	Perempuan	Jumlah Lulusan Tahun Sebelumnya
1	2	3	4
01 Satra	-	-	-
02 Tojan	-	-	-
03 Gelgel	571	475	264
04 Kampung Gelgel	-	-	-
05 Jumpai	-	-	-
06 Tangkas	-	-	-
07 Kamasan	-	-	-
08 Semarapura Klod	387	443	280
09 Semarapura Klod Kangin	-	-	-
10 Semarapura Kangin	-	-	-
11 Semarapura Tengah	620	395	289
12 Semarapura Kauh	-	-	-
13 Semarapura Kaja	-	-	-
14 A k a h	-	-	-
15 Manduang	-	-	-
16 S e l a t	101	92	52
17 T e g a k	-	-	-
18 Selisihan	-	-	-
Jumlah : 2009	1.679	1.405	885
2008	1.416	1.373	742
2007	1.419	1.311	859
2006	1.320	1.320	750
2005	1.309	1.205	539

Sumber : Dikdas Kecamatan

Tabel 4.6: Pendidikan, Sosial dan Budaya 41  
 BANYAKNYA MURID SLTA MENURUT JENIS KELAMIN  
 PER DESA/KELURAHAN

Kecamatan : (030) Klungkung

Desa/ Kelurahan	Murid SLTA		
	Laki	Perempuan	Jumlah Lulusan Tahun Sebelumnya
1	2	3	4
01 Satra	-	-	-
02 Tojan	-	-	-
03 Gelgel	-	-	-
04 Kampung Gelgel	-	-	-
05 Jumpai	-	-	-
06 Tangkas	-	-	-
07 Kamasan	-	-	-
08 Semarapura Klod	811	730	455
09 Semarapura Klod Kangin	354	368	184
10 Semarapura Kangin	-	-	-
11 Semarapura Tengah	460	308	156
12 Semarapura Kauh	47	22	-
13 Semarapura Kaja	213	269	197
14 A k a h	-	-	-
15 Manduang	-	-	-
16 S e l a t	-	-	-
17 T e g a k	-	-	-
18 Selisihan	-	-	-
Jumlah : 2009	1.885	1.697	992
2008	1.593	1.717	788
2007	1.251	1.467	808
2006	1.221	1.844	789
2005	1.049	1.386	568

Sumber : Dikdas

BANYAKNYA PENDUDUK MENURUT PENDIDIKAN YANG  
DITAMATKAN PER DESA/KELURAHAN

Kecamatan : (030) Klungkung

Desa/ Kelurahan	Belum Pernah Sekolah	Belum Tamat SD	Tamat SD
1	2	3	4
01 Satra	94	165	547
02 Tojan	181	398	885
03 Gelgel	373	639	2.289
04 Kampung Gelgel	83	132	321
05 Jumpai	151	248	1.119
06 Tangkas	215	397	1.437
07 Kamasan	347	531	1.239
08 Semarapura Klod	406	763	1.223
09 Semarapura Klod Kangin	671	940	2.021
10 Semarapura Kangin	324	596	611
11 Semarapura Tengah	223	699	487
12 Semarapura Kauh	151	284	512
13 Semarapura Kaja	208	367	636
14 A k a h	451	991	2.287
15 Manduang	116	276	813
16 S e l a t	389	638	1.731
17 T e g a k	281	455	1.481
18 Selisihan	79	217	684
Jumlah : 2009	4.743	8.736	20.323
2008	4.837	8.688	20.763
2007	4.813	8.659	20.724
2006	4.696	8.547	20.614
2005	4.651	8.474	20.618

Sumber : Profil Desa/Kelurahan

Kecamatan : (030) Klungkung

Desa/ Kelurahan	Tamat SLTP	Tamat SLTA	Tamat Akademi Universitas
1	5	6	7
01 Satra	161	150	57
02 Tojan	405	427	105
03 Gelgel	3.102	478	197
04 Kampung Gelgel	162	191	66
05 Jumpai	148	199	31
06 Tangkas	377	388	159
07 Kamasan	579	784	189
08 Semarapura Klod	785	674	381
09 Semarapura Klod Kangin	687	853	261
10 Semarapura Kangin	574	1.093	533
11 Semarapura Tengah	335	1.007	513
12 Semarapura Kauh	384	409	213
13 Semarapura Kaja	331	468	156
14 A k a h	487	698	187
15 Manduang	189	301	79
16 S e l a t	583	776	81
17 T e g a k	378	498	115
18 Selisihan	83	143	33
Jumlah : 2009	9.750	9.537	3.356
2008	7.147	9.532	3.144
2007	6.810	9.310	2.923
2006	6.594	9.167	2.824
2005	6.131	8.911	2.823

Sumber : Profil Desa/Kelurahan

BANYAKNYA SEKOLAH AGAMA MENURUT JENISNYA  
PER DESA / KELURAHAN

Kecamatan : (030) Klungkung

Desa/ Kelurahan	S e k o l a h			
	Ibtidaiyah	Tsanaiyah	Aliyah	Pesantren
1	2	3	4	5
01 Satra	-	-	-	-
02 Tojan	-	-	-	-
03 Gelgel	-	-	-	-
04 Kampung Gelgel	1	-	-	-
05 Jumpai	-	-	-	-
06 Tangkas	-	-	-	-
07 Kamasan	-	-	-	-
08 Semarapura Klod	-	-	-	-
09 Semarapura Klod Kangin	-	-	-	1
10 Semarapura Kangin	-	-	-	2
11 Semarapura Tengah	1	-	-	-
12 Semarapura Kauh	-	-	-	-
13 Semarapura Kaja	-	-	-	-
14 A k a h	-	-	-	-
15 Manduang	-	-	-	-
16 S e l a t	-	-	-	-
17 T e g a k	-	-	-	-
18 Selisihan	-	-	-	-
Jumlah : 2009	2	-	-	3
2008	2	-	-	3
2007	2	-	-	3
2006	2	-	-	3
2005	2	-	-	3

Sumber : Kepala Desa

**BANYAKNYA ANAK SASARAN DIDIK DALAM  
KEPRAMUKAAN PER DESA / KELURAHAN**

Kecamatan : (030) Klungkung

Desa/ Kelurahan	Sasaran Didik			
	Pendega	Penegak	Penggalang	Siaga
1	2	3	4	5
01 Satra	-	-	-	69
02 Tojan	-	-	-	166
03 Gelgel	-	-	86	233
04 Kampung Gelgel	-	-	-	12
05 Jumpai	-	-	-	101
06 Tangkas	-	-	-	120
07 Kamasan	-	-	-	192
08 Semarapura Klod	-	62	400	221
09 Semarapura Klod Kangin	-	103	-	245
10 Semarapura Kangin	-	-	-	398
11 Semarapura Tengah	-	45	366	180
12 Semarapura Kauh	-	-	-	58
13 Semarapura Kaja	-	-	-	80
14 A k a h	-	-	-	230
15 Manduang	-	-	-	77
16 S e l a t	-	-	-	269
17 T e g a k	-	-	-	149
18 Selisihan	-	-	-	87
Jumlah : 2009	-	210	852	2.887
2008	-	86	542	1.586
2007	-	86	542	1.586
2006	-	86	542	2.012
2005	-	86	542	2.012

Sumber : Dikdas Kecamatan

BANYAKNYA GUGUS DEPAN SUMBER DIDIK DALAM  
KEPRAMUKAAN PER DESA / KELURAHAN

Kecamatan : (030) Klungkung

Desa/ Kelurahan	Sumber Didik			
	Gugus Depan	Pembin- g	Andalan	Pembi- na
1	2	3	4	5
01 Satra	2	2	-	2
02 Tojan	4	4	-	4
03 Gelgel	5	5	-	8
04 Kampung Gelgel	2	2	-	2
05 Jumpai	2	2	-	2
06 Tangkas	4	4	-	4
07 Kamasan	9	9	-	9
08 Semarapura Klod	10	20	-	10
09 Semarapura Klod Kangin	7	7	-	7
10 Semarapura Kangin	14	14	-	7
11 Semarapura Tengah	7	7	-	14
12 Semarapura Kauh	14	14	-	14
13 Semarapura Kaja	4	4	-	8
14 A k a h	7	7	-	7
15 Manduang	4	4	-	12
16 S e l a t	9	9	-	9
17 T e g a k	4	4	-	4
18 Selisihan	3	3	-	3
Jumlah : 2009	111	121	-	126
2008	111	121	-	118
2007	111	121	-	118
2006	111	121	-	104
2005	111	121	-	104

Sumber : Dikdas Kecamatan

**BANYAKNYA ORGANISASI SOSIAL DESA MENURUT  
JENISNYA PER DESA/KELURAHAN**

Kecamatan : (030) Klungkung

Desa/ Kelurahan	Jumlah Karang Taruna	Jumlah Anggota PKK	Panti Asuhan	Organisasi Pengairan	
				Jumlah	Anggota
1	2	3	4	5	6
01 Satra	1	40	-	1	233
02 Tojan	1	90	-	1	171
03 Gelgel	1	87	-	1	399
04 Kampung Gelgel	1	35	-	-	-
05 Jumpai	1	50	-	1	192
06 Tangkas	1	67	-	1	182
07 Kamasan	1	95	-	1	181
08 Semarapura Klod	1	125	1	1	62
09 Semarapura Klod Kangin	1	12	-	1	67
10 Semarapura Kangin	1	78	1	1	35
11 Semarapura Tengah	1	25	1	1	-
12 Semarapura Kauh	1	40	-	1	122
13 Semarapura Kaja	1	24	-	1	132
14 A k a h	1	60	-	1	395
15 Manduang	1	85	-	1	281
16 S e l a t	1	310	-	1	383
17 T e g a k	1	29	-	1	124
18 Selisihan	1	237	-	1	231
Jumlah : 2009	18	1.489	3	17	3.190
2008	18	1.489	3	17	3.190
2007	18	1.489	3	17	3.190
2006	18	1.489	3	17	3.173
2005	18	607	3	13	3.095

Sumber : Mantan dan Kepala Desa



Tabel 4.12: Pendidikan, Sosial dan Budaya 48  
 BANYAKNYA ORGANISASI KESENIAN MENURUT JENISNYA  
 PER DESA / KELURAHAN

Kecamatan : (030) Klungkung

Desa/ Kelurahan	Kesenian			
	Barong	Legong	Topeng	Lainnya
1	2	3	4	5
01 Satra	2	-	-	1
02 Tojan	1	-	-	1
03 Gelgel	1	-	-	2
04 Kampung Gelgel	-	-	-	1
05 Jumpai	1	1	1	1
06 Tangkas	1	1	-	1
07 Kamasan	1	1	-	2
08 Semarapura Klod	-	1	-	1
09 Semarapura Klod Kangin	-	-	-	1
10 Semarapura Kangin	-	1	-	-
11 Semarapura Tengah	-	-	-	1
12 Semarapura Kauh	-	1	-	1
13 Semarapura Kaja	-	1	-	1
14 A k a h	-	1	-	-
15 Manduang	1	1	-	-
16 S e l a t	-	1	-	1
17 T e g a k	-	1	-	1
18 Selisihan	-	-	-	1
Jumlah : 2009	8	11	1	17
2008	8	11	1	17
2007	8	11	1	17
2006	8	11	1	17
2005	8	11	1	17

Sumber : Kepala Desa

BANYAKNYA FASILITAS OLAH RAGA MENURUT JENIS  
PER DESA/KELURAHAN

Kecamatan : (030) Klungkung

Desa/ Kelurahan	L a p a n g a n				
	Sepak Bola	Volly Ball	Tenis Meja	Bulu Tangkis	Lainnya
1	2	3	4	5	6
01 Satra	-	1	-	-	-
02 Tojan	-	2	2	-	-
03 Gelgel	1	2	2	2	1
04 Kampung Gelgel	-	-	1	-	-
05 Jumpai	-	1	1	1	-
06 Tangkas	-	1	-	1	-
07 Kamasan	1	1	1	1	-
08 Semarapura Klod	-	-	3	6	-
09 Semarapura Klod Kangin	-	-	1	1	-
10 Semarapura Kangin	-	1	1	1	-
11 Semarapura Tengah	-	-	1	1	1
12 Semarapura Kauh	-	1	1	1	-
13 Semarapura Kaja	-	-	1	1	1
14 A k a h	-	1	1	1	-
15 Manduang	-	1	1	-	-
16 S e l a t	-	1	1	-	-
17 T e g a k	-	1	1	-	-
18 Selisihan	-	1	1	-	-
Jumlah : 2009	2	15	20	13	3
2008	2	14	19	13	3
2007	3	14	28	13	3
2006	3	17	28	13	5
2005	3	18	28	13	5

Sumber : BPS

Tabel 4.14: Pendidikan, Sosial dan Budaya 50  
 BANYAKNYA PENDUDUK YANG BERLANGGANAN  
 MAJALAH PER DESA / KELURAHAN

Kecamatan : (030) Klungkung

Desa/ Kelurahan	M a j a l a h			
	Keluarga	Olah Raga	Pertanian	U m u m
1	2	3	4	5
01 Satra	-	-	-	-
02 Tojan	-	-	-	-
03 Gelgel	4	-	-	-
04 Kampung Gelgel	6	-	-	-
05 Jumpai	-	-	-	-
06 Tangkas	-	-	-	-
07 Kamasan	12	-	-	2
08 Semarapura Klod	46	-	-	24
09 Semarapura Klod Kangin	48	-	-	21
10 Semarapura Kangin	30	-	-	7
11 Semarapura Tengah	32	-	-	10
12 Semarapura Kauh	8	-	-	6
13 Semarapura Kaja	-	-	-	-
14 A k a h	8	-	-	4
15 Manduang	-	-	-	-
16 S e l a t	-	-	-	-
17 T e g a k	-	-	-	-
18 Selisihan	-	-	-	-
Jumlah : 2009	194	-	-	74
2008	172	-	-	72
2007	164	-	-	70
2006	169	-	-	112
2005	149	-	-	159

Sumber : Profil Desa/Kelurahan

# KESEHATAN DAN KELUARGA BERENCANA

---

---

5



BANYAKNYA SARANA KESEHATAN  
PER DESA/KELURAHAN

Kecamatan : (030) Klungkung

Desa/ Kelurahan	Rumah			
	Poliklinik	Puskesmas Pembantu	Sakit Bersalin (BKLA)	Pos KB
1	2	3	4	5
01 Satra	-	1	-	1
02 Tojan	-	-	-	-
03 Gelgel	-	1	-	1
04 Kampung Gelgel	-	-	-	-
05 Jumpai	-	1	-	1
06 Tangkas	-	1	-	1
07 Kamasan	-	1	-	1
08 Semarapura Klod	-	1	2	1
09 Semarapura Klod Kangin	-	1	-	-
10 Semarapura Kangin	-	1	-	-
11 Semarapura Tengah	-	1	-	-
12 Semarapura Kauh	-	1	-	-
13 Semarapura Kaja	-	1	-	1
14 A k a h	-	1	-	1
15 Manduang	-	1	-	1
16 S e l a t	-	1	-	1
17 T e g a k	-	1	-	1
18 Selisihan	-	1	-	1
Jumlah : 2009	-	16	2	12
2008	-	16	2	12
2007	-	16	3	12
2006	-	16	2	12
2005	-	16	2	9

Sumber : Puskesmas

BANYAKNYA TENAGA KESEHATAN  
PER DESA/KELURAHAN

Kecamatan : (030) Klungkung

Desa/ Kelurahan	Tenaga Medis				
	Dokter	Bidan	Perawat	Dukun	Lainnya
1	2	3	4	5	6
01 Satra	-	1	1	-	-
02 Tojan	2	1	4	3	-
03 Gelgel	5	6	16	2	-
04 Kampung Gelgel	-	-	1	-	-
05 Jumpai	-	1	1	-	-
06 Tangkas	-	1	1	-	-
07 Kamasan	1	2	6	-	-
08 Semarapura Klod	11	7	47	-	-
09 Semarapura Klod Kangin	6	4	14	1	-
10 Semarapura Kangin	5	5	8	-	-
11 Semarapura Tengah	6	3	17	-	-
12 Semarapura Kauh	-	1	33	-	-
13 Semarapura Kaja	1	2	3	-	-
14 A k a h	1	3	4	1	-
15 Manduang	-	1	1	-	-
16 S e l a t	2	4	2	-	-
17 T e g a k	-	1	2	-	-
18 Selisihan	-	1	2	-	-
Jumlah : 2009	40	44	163	7	-
2008	39	44	160	5	-
2007	39	42	158	5	-
2006	38	42	155	5	-
2005	32	38	150	5	-

Sumber : Puskesmas

## BANYAKNYA PENDERITA CACAT PER DESA/KELURAHAN

Kecamatan : (030) Klungkung

<b>Desa/ Kelurahan</b>	<i>Tuna Netra (Buta)</i>	<i>Tuna Rungu (Bisu)</i>	<i>Cacat Jasmani</i>	<i>Cacat Mental</i>	<i>Cacat Lainnya</i>
1	2	3	4	5	6
01 Satra	2	3	4	1	2
02 Tojan	3	25	1	4	6
03 Gelgel	4	3	16	1	2
04 Kampung Gelgel	-	-	-	-	-
05 Jumpai	-	-	1	6	3
06 Tangkas	8	3	2	4	2
07 Kamasan	2	1	5	4	4
08 Semarapura Klod	-	9	1	2	1
09 Semarapura Klod Kangin	1	1	3	7	1
10 Semarapura Kangin	1	1	4	1	3
11 Semarapura Tengah	1	3	-	6	1
12 Semarapura Kauh	-	3	1	4	1
13 Semarapura Kaja	4	2	2	-	2
14 A k a h	1	5	2	26	13
15 Manduang	1	-	3	-	1
16 S e l a t	3	16	3	9	11
17 T e g a k	3	2	17	1	2
18 Selisihan	-	2	1	1	13
Jumlah : 2009	34	79	66	77	68
2008	33	62	64	79	68
2007	33	62	64	79	68
2006	35	59	53	266	62
2005	12	40	157	27	25

Sumber : Kepala Desa

BANYAKNYA PESERTA KB MENURUT ALAT KONTRASEPSI  
YANG DIGUNAKAN PER DESA / KELURAHAN

Kecamatan : (030) Klungkung

Desa/ Kelurahan	Alat Kontrasepsi			
	I U D	Pil	Ovag	Kondom
1	2	3	4	5
01 Satra	109	5	-	2
02 Tojan	282	9	-	5
03 Gelgel	406	39	-	30
04 Kampung Gelgel	46	3	-	1
05 Jumpai	175	2	-	-
06 Tangkas	298	3	-	-
07 Kamasan	377	40	-	24
08 Semarapura Klod	264	5	-	8
09 Semarapura Klod Kangin	237	198	-	90
10 Semarapura Kangin	234	11	-	14
11 Semarapura Tengah	341	-	-	8
12 Semarapura Kauh	197	5	-	2
13 Semarapura Kaja	196	33	-	2
14 A k a h	406	90	-	1
15 Manduang	111	31	-	10
16 S e l a t	101	132	-	2
17 T e g a k	198	54	-	1
18 Selisihan	105	8	-	4
Jumlah : 2009	4.083	668	-	204
2008	4.196	604	-	79
2007	4.583	468	-	23
2006	4.578	465	-	25
2005	4.736	221	-	19

Sumber : PLKB



## LANJUTAN

Kecamatan : (030) Klungkung

Desa/ Kelurahan	Alat Kontrasepsi			
	Implant	Vasektomi	Tubektomi	Suntikan
1	6	7	8	9
01 Satra	-	-	3	5
02 Tojan	4	-	9	9
03 Gelgel	56	-	35	39
04 Kampung Gelgel	11	-	1	87
05 Jumpai	5	-	2	72
06 Tangkas	2	-	6	73
07 Kamasan	2	3	5	125
08 Semarapura Klod	5	1	2	138
09 Semarapura Klod	3	-	23	283
Kangin				
10 Semarapura Kangin	12	1	16	101
11 Semarapura Tengah	7	1	6	80
12 Semarapura Kauh	1	-	7	59
13 Semarapura Kaja	10	-	4	46
14 A k a h	19	-	3	150
15 Manduang	43	1	1	43
16 S e l a t	94	-	10	301
17 T e g a k	9	-	11	212
18 Selisihan	18	-	5	29
Jumlah : 2009	301	7	149	1.852
2008	267	5	146	1.827
2007	234	5	149	1.857
2006	230	5	146	1.850
2005	168	3	231	1.554


Sumber : PLKB

# PERADILAN

---

---

6



<http://klungkungweb.pps.go.id>

---

---

**BANYAKNYA PELANGGARAN/KEJAHATAN YANG  
DILAPORKAN KE POLISI PER DESAKELURAHAN**

*Kecamatan : (030) Klungkung*

Desa/ Kelurahan	Pelanggaran / Kejahatan				
	Pembu- nuhan	Penga- niayaan	Pencu- rian	Kesusi- laan	Lainnya
1	2	3	4	5	6
01 Satra	-	-	1	-	-
02 Tojan	-	-	1	-	1
03 Gelgel	-	1	5	-	-
04 Kampung Gelgel	-	-	-	-	-
05 Jumpai	-	-	-	1	1
06 Tangkas	-	-	-	-	-
07 Kamasan	-	1	3	-	1
08 Semarapura Klod	-	6	6	-	1
09 Semarapura Klod Kangin	-	2	9	-	2
10 Semarapura Kangin	-	1	5	-	2
11 Semarapura Tengah	-	3	-	-	1
12 Semarapura Kauh	-	2	5	-	1
13 Semarapura Kaja	-	1	-	-	-
14 A k a h	-	2	1	-	-
15 Manduang	-	-	-	-	-
16 S e l a t	-	1	-	-	-
17 T e g a k	-	-	2	-	-
18 Selisihan	-	-	2	-	-
Jumlah : 2009	-	20	40	1	10
2008	-	-	5	-	8
2007	-	-	13	-	19
2006	1	1	10	-	18
2005	1	-	12	-	19

Sumber : Kepala Desa

# AGAMA

---

7



BANYAKNYA PENDUDUK MENURUT AGAMA YANG  
DIANUTNYA PER DESA / KELURAHAN

Kecamatan : (030) Klungkung

Desa/ Kelurahan	I s l a m		Hindu	
	Laki	Perempuan	Laki	Perempuan
1	2	3	4	5
01 Satra	-	-	609	658
02 Tojan	24	25	1.123	1.244
03 Gelgel	13	10	2.063	2.170
04 Kampung Gelgel	477	506	0	0
05 Jumpai	2	-	935	973
06 Tangkas	15	10	1.505	1.504
07 Kamasan	3	1	1.838	1.990
08 Semarapura Klod	304	284	1.661	1.765
09 Semarapura Klod Kangin	1.070	1.025	1.596	1.549
10 Semarapura Kangin	539	503	1.244	1.335
11 Semarapura Tengah	400	389	1.522	1.533
12 Semarapura Kauh	27	25	1.005	1.041
13 Semarapura Kaja	44	52	1.027	1.091
14 A k a h	21	13	2.554	2.579
15 Manduang	3	7	929	946
16 S e l a t	1	2	2.364	2.370
17 T e g a k	-	-	1.885	1.911
18 Selisihan	-	-	737	727
Jumlah : 2009	2.943	2.852	24.597	25.386
2008	1.783	2.052	24.211	24.587
2007	1.788	2.064	25.747	26.473
2006	1.624	1.777	22.843	23.920
2005	1.609	1.752	21.844	22.963

Sumber : Depag

Kecamatan : (030) Klungkung

Desa/ Kelurahan	Kristen Protestan		Kristen Katolik	
	Laki	Perempuan	Laki	Perempuan
1	6	7	8	9
01 Satra	-	-	-	-
02 Tojan	2	3	1	0
03 Gelgel	4	8	2	3
04 Kampung Gelgel	0	-	-	-
05 Jumpai	3	1	-	3
06 Tangkas	-	-	-	-
07 Kamasan	2	1	2	3
08 Semarapura Klod	124	94	9	6
09 Semarapura Klod Kangin	10	9	5	6
10 Semarapura Kangin	10	7	9	13
11 Semarapura Tengah	14	22	21	25
12 Semarapura Kauh	2	1	2	4
13 Semarapura Kaja	2	5	1	2
14 A k a h	6	5	3	-
15 Manduang	2	1	-	-
16 S e l a t	-	-	1	1
17 T e g a k	-	-	-	2
18 Selisihan	-	-	-	-
Jumlah : 2009	181	157	56	68
2008	135	171	65	88
2007	133	167	15	19
2006	139	178	57	56
2005	122	170	57	48

Sumber : Depag

Kecamatan : (030) Klungkung

Desa/ Kelurahan	B u d h a Aliran Kepercayaan			
	Laki	Perempuan	Laki	Perempuan
1	10	11	12	13
01 Satra	-	-	-	-
02 Tojan	2	2	-	-
03 Gelgel	-	-	-	-
04 Kampung Gelgel	-	-	-	-
05 Jumpai	1	1	-	-
06 Tangkas	-	-	-	-
07 Kamasan	-	-	-	-
08 Semarapura Klod	22	21	-	-
09 Semarapura Klod Kangin	114	105	-	-
10 Semarapura Kangin	81	81	-	-
11 Semarapura Tengah	21	27	-	-
12 Semarapura Kauh	3	4	-	-
13 Semarapura Kaja	4	3	-	-
14 A k a h	-	-	-	-
15 Manduang	-	-	-	-
16 S e l a t	-	-	-	-
17 T e g a k	-	-	-	-
18 Selisihan	-	-	-	-
Jumlah : 2009	248	244	-	-
2008	490	529	-	-
2007	453	556	-	-
2006	479	556	-	-
2005	447	524	-	-

Sumber : Depag

BANYAKNYA TEMPAT PERIBADATAN MENURUT AGAMA  
PER DESA/KELURAHAN

Kecamatan : (030) Klungkung

Desa/ Kelurahan	Mesjid	Gereja	P u r a	Klenteng
	Langgar Mushola			Vihara
1	2	3	4	5
01 Satra	-	-	3	-
02 Tojan	-	-	4	-
03 Gelgel	-	-	6	-
04 Kampung Gelgel	1	-	-	-
05 Jumpai	-	-	8	-
06 Tangkas	-	-	5	-
07 Kamasan	-	-	5	-
08 Semarapura Klod	2	2	8	-
09 Semarapura Klod Kangin	3	1	3	-
10 Semarapura Kangin	1	-	7	-
11 Semarapura Tengah	1	-	3	-
12 Semarapura Kauh	-	-	9	1
13 Semarapura Kaja	-	-	17	-
14 A k a h	-	-	4	-
15 Manduang	-	-	8	-
16 S e l a t	-	-	11	-
17 T e g a k	-	-	8	-
18 Selisihan	-	-	4	-
Jumlah : 2009	6	3	113	1
2008	6	3	113	-
2007	6	3	113	-
2006	6	3	113	-
2005	6	3	113	-

Sumber : Kepala Desa



BANYAKNYA PURA MENURUT JENISNYA  
PER DESA/KELURAHAN

Kecamatan : (030) Klungkung


Desa/ Kelurahan	P u r a				
	Sad Khaya ngan	Dang Khaya ngan	Khaya ngan Tiga	Subak	Lainnya
1	2	3	4	5	6
01 Satra	-	-	3	-	-
02 Tojan	-	-	4	-	-
03 Gelgel	-	2	4	-	-
04 Kampung Gelgel	-	-	-	-	-
05 Jumpai	-	1	7	-	-
06 Tangkas	-	-	5	-	-
07 Kamasan	-	-	3	-	2
08 Semarapura Klod	-	-	5	-	3
09 Semarapura Klod Kangin	-	-	3	-	-
10 Semarapura Kangin	-	-	6	1	-
11 Semarapura Tengah	-	-	2	-	1
12 Semarapura Kauh	-	-	6	-	3
13 Semarapura Kaja	-	-	17	-	-
14 A k a h	-	-	3	1	-
15 Manduang	-	-	6	2	-
16 S e l a t	-	-	10	1	-
17 T e g a k	-	-	8	-	-
18 Selisihan	-	-	3	1	-
Jumlah : 2009	-	3	95	6	9
2008	-	3	95	6	9
2007	-	3	95	6	9
2006	-	3	95	6	9
2005	-	3	95	6	9

Sumber : Kepala Desa

# *PERTANIAN*

---

8



<http://klungkung.com>

---

LUAS SAWAH MENURUT JENIS IRIGASI  
PER DESA/KELURAHAN (DALAM HEKTAR)

Kecamatan : (030) Klungkung

Desa/ Kelurahan	Jenis Irigasi			
	Teknis	Semi Teknis	Sederhana	Non PU
1	2	3	4	5
01 Satra	-	83,17	-	-
02 Tojan	-	88,17	-	-
03 Gelgel	-	236,62	-	-
04 Kampung Gelgel	-	-	-	-
05 Jumpai	-	82,18	-	-
06 Tangkas	-	33,93	-	-
07 Kamasan	-	39,95	-	-
08 Semarapura Klod	-	32,40	-	-
09 Semarapura Klod Kangin	-	12,47	-	-
10 Semarapura Kangin	-	8,15	-	-
11 Semarapura Tengah	-	-	-	-
12 Semarapura Kauh	-	14,09	-	-
13 Semarapura Kaja	-	44,21	-	-
14 A k a h	-	111,23	-	-
15 Manduang	-	142,18	-	-
16 S e l a t	-	194,18	-	-
17 T e g a k	-	39,00	-	-
18 Selisihan	-	94,47	-	-
Jumlah : 2009	-	1.256,00	-	-
2008	-	1.264,00	-	-
2007	-	1.265,00	-	-
2006	-	1.266,46	-	-
2005	-	1.266,46	-	-

Sumber : Dinas Pertanian dan Pekebunan

LUAS TANAM, PANEN DAN PRODUKSI TANAMAN PADI  
PER DESA/KELURAHAN

Kecamatan : (030) Klungkung

Desa/ Kelurahan	Luas Tanam (Ha)	Luas Panen (Ha)	Produksi (Ton)
1	2	3	4
01 Satra	142	143	979
02 Tojan	136	91	624
03 Gelgel	160	139	951
04 Kampung Gelgel	-	-	-
05 Jumpai	61	48	326
06 Tangkas	39	35	227
07 Kamasan	59	53	344
08 Semarapura Klod	51	32	208
09 Semarapura Klod Kangin	5	3	19
10 Semarapura Kangin	28	21	136
11 Semarapura Tengah	-	-	-
12 Semarapura Kauh	40	46	298
13 Semarapura Kaja	83	94	610
14 A k a h	257	271	1.757
15 Manduang	280	295	1.913
16 S e l a t	289	350	2.270
17 T e g a k	83	98	610
18 Selisihan	213	219	1.420
Jumlah : 2009	1.926	1.938	12.692
2008	2.027	1.957	12.607
2007	1.918	2.060	12.910
2006	1.781	1.722	11.122
2005	1.818	1.679	11.092

Sumber : Dinas Pertanian dan Pekebunan

LUAS TANAM, PANEN DAN PRODUKSI TANAMAN  
JAGUNG PER DESA/KELURAHAN

Kecamatan : (030) Klungkung

Desa/ Kelurahan	Luas Tanam (Ha)	Luas Panen (Ha)	Produksi (Ton)
1	2	3	4
01 Satra	37	7	20
02 Tojan	80	16	45
03 Gelgel	97	20	59
04 Kampung Gelgel	-	-	-
05 Jumpai	37	7	15
06 Tangkas	32	6	20
07 Kamasan	16	3	15
08 Semarapura Klod	-	-	-
09 Semarapura Klod Kangin	-	-	-
10 Semarapura Kangin	-	-	-
11 Semarapura Tengah	-	-	-
12 Semarapura Kauh	11	2	5
13 Semarapura Kaja	-	-	-
14 A k a h	16	3	10
15 Manduang	-	-	-
16 S e l a t	-	-	-
17 T e g a k	-	-	-
18 Selisihan	-	-	-
Jumlah : 2009	326	64	189
2008	61	61	302
2007	-	-	-
2006	-	-	-
2005	-	-	-

Sumber : Dinas Pertanian dan Pekebunan

LUAS TANAM, PANEN DAN PRODUKSI TANAMAN  
UBI JALAR PER DESA/KELURAHAN

Kecamatan : (030) Klungkung

Desa/ Kelurahan	Luas Tanam (Ha)	Luas Panen (Ha)	Produksi (Ton)
1	2	3	4
01 Satra	-	-	-
02 Tojan	-	-	-
03 Gelgel	-	-	-
04 Kampung Gelgel	-	-	-
05 Jumpai	-	-	-
06 Tangkas	-	-	-
07 Kamasan	-	-	-
08 Semarapura Klod	-	-	-
09 Semarapura Klod Kangin	-	-	-
10 Semarapura Kangin	-	-	-
11 Semarapura Tengah	-	-	-
12 Semarapura Kauh	-	-	-
13 Semarapura Kaja	-	-	-
14 A k a h	-	-	-
15 Manduang	-	-	-
16 S e l a t	4	5	96,00
17 T e g a k	-	-	-
18 Selisihan	-	-	-
Jumlah : 2009	4	5	96,00
2008	-	-	-
2007	10	6	78
2006	10	10	201
2005	9	9	154,44

Sumber : Dinas Pertanian dan Pekebunan

LUAS TANAM, PANEN DAN PRODUKSI TANAMAN  
KACANG TANAH PER DESA/KELURAHAN

Kecamatan : (030) Klungkung

Desa/ Kelurahan	Luas Tanam (Ha)	Luas Panen (Ha)	Produksi (Ton)
1	2	3	4
01 Satra	19	16	28
02 Tojan	36	32	56
03 Gelgel	79	68	119
04 Kampung Gelgel	-	-	-
05 Jumpai	36	29	51
06 Tangkas	3	3	5
07 Kamasan	4	4	7
08 Semarapura Klod	-	-	-
09 Semarapura Klod Kangin	-	-	-
10 Semarapura Kangin	-	-	-
11 Semarapura Tengah	-	-	-
12 Semarapura Kauh	1	1	2
13 Semarapura Kaja	70	62	109
14 A k a h	102	90	158
15 Manduang	67	58	102
16 S e l a t	83	72	127
17 T e g a k	33	29	51
18 Selisihan	6	6	11
Jumlah : 2009	539	470	826
2008	509	509	1.472
2007	819	819	1.007
2006	595	595	1.446,7
2005	855	855	1300,656

Sumber : Dinas Pertanian dan Pekebunan

LUAS TANAM, PANEN DAN PRODUKSI TANAMAN  
KACANG KEDELE PER DESA/KELURAHAN

Kecamatan : (030) Klungkung

Desa/ Kelurahan	Luas Tanam (Ha)	Luas Panen (Ha)	Produksi (Ton)
1	2	3	4
01 Satra	-	-	-
02 Tojan	-	-	-
03 Gelgel	-	-	-
04 Kampung Gelgel	-	-	-
05 Jumpai	-	-	-
06 Tangkas	-	-	-
07 Kamasan	-	-	-
08 Semarapura Klod	-	-	-
09 Semarapura Klod Kangin	-	-	-
10 Semarapura Kangin	-	-	-
11 Semarapura Tengah	-	-	-
12 Semarapura Kauh	-	-	-
13 Semarapura Kaja	-	-	-
14 A k a h	3	3	5
15 Manduang	-	-	-
16 S e l a t	18	15	26
17 T e g a k	12	12	21
18 Selisihan	3	3	5
Jumlah : 2009	36	33	58
2008	42	42	73
2007	51	51	75
2006	2	2	3
2005	24	25	34

Sumber : Dinas Pertanian dan Pekebunan



LUAS PANEN DAN PRODUKSI TANAMAN  
SAYUR-SAYURAN PER DESA/KELURAHAN

Kecamatan : (030) Klungkung

Desa/ Kelurahan	Bawang		Kacang Panjang	
	Luas Panen	Produksi	Luas Panen	Produksi
	(Ha)	(Ton)	(Ha)	(Ton)
1	2	3	4	5
01 Satra	-	-	-	-
02 Tojan	-	-	-	-
03 Gelgel	-	-	-	-
04 Kampung Gelgel	-	-	-	-
05 Jumpai	-	-	-	-
06 Tangkas	-	-	-	-
07 Kamasan	-	-	-	-
08 Semarapura Klod	-	-	-	-
09 Semarapura Klod Kangin	-	-	-	-
10 Semarapura Kangin	-	-	-	-
11 Semarapura Tengah	-	-	-	-
12 Semarapura Kauh	-	-	-	-
13 Semarapura Kaja	-	-	-	-
14 A k a h	-	-	9	28,8
15 Manduang	-	-	14	44,8
16 S e l a t	20	262	31	99,2
17 T e g a k	-	-	32	102,4
18 Selisihan	-	-	38	121,6
Jumlah : 2009	20	262	124	396,80
2008	-	-	110	352,00
2007	-	-	108	345,00
2006	-	-	104	332,80
2005	-	-	121	387,20

Sumber : Dinas Pertanian dan Pekebunan

JUMLAH POHON DAN PRODUKSI TANAMAN  
BUAH-BUAHAN PER DESA/KELURAHAN

Kecamatan : (030) Klungkung

Desa/ Kelurahan	Jeruk		Jambu	
	Pohon	Produksi (Ton)	Pohon	Produksi (ton)
1	2	3	4	5
01 Satra	-	-	16	339,51
02 Tojan	-	-	27	572,92
03 Gelgel	-	-	34	721,45
04 Kampung Gelgel	-	-	2	42,44
05 Jumpai	-	-	9	190,97
06 Tangkas	-	-	9	190,97
07 Kamasan	-	-	18	381,94
08 Semarapura Klod	-	-	13	275,85
09 Semarapura Klod Kangin	-	-	-	-
10 Semarapura Kangin	-	-	-	-
11 Semarapura Tengah	-	-	3	63,66
12 Semarapura Kauh	-	-	14	297,07
13 Semarapura Kaja	-	-	19	403,16
14 A k a h	-	-	33	700,23
15 Manduang	-	-	35	742,67
16 S e l a t	-	-	17	360,72
17 T e g a k	-	-	19	403,16
18 Selisihan	-	-	15	318,29
Jumlah : 2009	-	-	283	6.005
2008	-	-	1.221	2.479
2007	-	-	1.250	2.538
2006	-	-	1.388	2.895
2005	-	-	1.520	3.261

Sumber : Dinas Pertanian dan Pekebunan

LANJUTAN

Kecamatan : (030) Klungkung

Desa/ Kelurahan	Sawo		Nanas	
	Pohon	Produksi (Kg)	Pohon	Produksi (ton)
	6	7	8	9
01 Satra	-	-	-	-
02 Tojan	8	108	-	-
03 Gelgel	7	95	-	-
04 Kampung Gelgel	-	-	-	-
05 Jumpai	-	-	-	-
06 Tangkas	-	-	-	-
07 Kamasan	14	189	-	-
08 Semarapura Klod	13	176	-	-
09 Semarapura Klod Kangin	17	230	-	-
10 Semarapura Kangin	8	108	-	-
11 Semarapura Tengah	-	-	-	-
12 Semarapura Kauh	8	108	-	-
13 Semarapura Kaja	6	81	9	37
14 Akah	17	230	17	70
15 Manduang	15	203	12	49
16 Selat	7	95	47	193
17 Tegak	4	54	12	49
18 Selisihan	10	135	80	329
Jumlah : 2009	134	1.809	177	728
2008	164	2.214	780	1.560
2007	167	2.255	797	1.594
2006	172	2.525	821	1.642
2005	177	2.698	749	1.297

Sumber : Dinas Pertanian dan Pekebunan

## LANJUTAN

Kecamatan : (030) Klungkung

Desa/ Kelurahan	Pepaya		Pisang	
	Pohon	Produksi (Ton)	Pohon	Produksi (Ton)
1	10	11	12	13
01 Satra	452	4,1	453	5,4
02 Tojan	441	4,0	878	10,5
03 Gelgel	501	4,5	1.035	12,4
04 Kampung Gelgel	271	2,4	188	2,3
05 Jumpai	198	1,8	821	9,9
06 Tangkas	423	3,8	698	8,4
07 Kamasan	281	2,5	1.553	18,6
08 Semarapura Klod	423	3,8	912	10,9
09 Semarapura Klod Kangin	73	0,7	151	1,8
10 Semarapura Kangin	51	0,5	221	2,7
11 Semarapura Tengah	78	0,7	965	11,6
12 Semarapura Kauh	354	3,2	98	1,2
13 Semarapura Kaja	281	2,5	811	9,7
14 A k a h	378	3,4	1.100	13,2
15 Manduang	221	2,0	885	10,6
16 S e l a t	273	2,5	1.922	23,1
17 T e g a k	443	4,0	865	10,4
18 Selisihan	312	2,8	725	8,7
Jumlah : 2009	5.454	49,1	14.281	171,4
2008	5.454	49	14.281	171
2007	5.660	51	14.348	172
2006	5.918	123	14.831	259
2005	6.042	133	14.903	270

Sumber : Dinas Pertanian dan Pekebunan

## LANJUTAN

Kecamatan : (030) Klungkung

Desa/ Kelurahan	D u k u		Rambutan	
	Pohon	Produksi (Ton)	Pohon	Produksi (Kg)
1	14	15	16	17
01 Satra	-	-	65	128
02 Tojan	-	-	57	219
03 Gelgel	-	-	87	230
04 Kampung Gelgel	-	-	25	153
05 Jumpai	-	-	63	171
06 Tangkas	-	-	89	159
07 Kamasan	-	-	212	262
08 Semarapura Klod	12	-	221	363
09 Semarapura Klod Kangin	-	-	99	225
10 Semarapura Kangin	-	-	25	166
11 Semarapura Tengah	-	-	53	279
12 Semarapura Kauh	-	-	96	388
13 Semarapura Kaja	23	...	189	312
14 A k a h	89	...	338	464
15 Manduang	78	...	378	401
16 S e l a t	312	...	516	568
17 T e g a k	246	...	387	488
18 Selisihan	61	...	382	498
Jumlah : 2009	821	...	3.282	5.475
2008	821	...	3.282	5.475
2007	1.642	...	6.499	10.822
2006	944	...	3.321	7.356
2005	1.022	-	4.395	5.606

Sumber : Dinas Pertanian dan Pekebunan

LUAS TANAM DAN PRODUKSI TANAMAN PERKEBUNAN  
RAKYAT PER DESA/KELURAHAN

Kecamatan : (030) Klungkung

Desa/ Kelurahan	Kelapa		Cengkeh	
	Luas (Ha)	Produksi (Ton)	Luas (Ha)	Produksi (Ton)
1	2	3	4	5
01 Satra	7	4,91	-	-
02 Tojan	5	3,51	-	-
03 Gelgel	5	3,51	-	-
04 Kampung Gelgel		-	-	-
05 Jumpai	8	5,61	-	-
06 Tangkas	6	4,20	-	-
07 Kamasan	5	5,12	-	-
08 Semarapura Klod	2	2,05	-	-
09 Semarapura Klod Kangin	7	7,17	-	-
10 Semarapura Kangin	17	11,00	-	-
11 Semarapura Tengah	-	-	-	-
12 Semarapura Kauh	2	2,05	-	-
13 Semarapura Kaja	15	8,00	-	-
14 A k a h	68	28,00	5	1,59
15 Manduang	46	42,00	10	3,18
16 S e l a t	70	49,00	30	9,53
17 T e g a k	38	37,91	22	6,99
18 Selisihan	76	51,00	18	5,72
Jumlah : 2009	377	265	85	26,99
2008	378	317,41	97	59,80
2007	376,2	422,544	97	2,1348
2006	377,2	414,23	97	31,04
2005	375,7	546,9624	97	4,96

Sumber : Dinas Pertanian dan Pekebunan

## LANJUTAN

Kecamatan : (030) Klungkung

Desa/ Kelurahan	Kopi		Vanili	
	Luas (Ha)	Produksi (Ton)	Luas (Ha)	Produksi (Ton)
1	3	7	8	9
01 Satra	-	-	-	-
02 Tojan	-	-	-	-
03 Gelgel	-	-	-	-
04 Kampung Gelgel	-	-	-	-
05 Jumpai	-	-	-	-
06 Tangkas	-	-	-	-
07 Kamasan	-	-	-	-
08 Semarapura Klod	-	-	-	-
09 Semarapura Klod Kangin	-	-	-	-
10 Semarapura Kangin	-	-	-	-
11 Semarapura Tengah	-	-	-	-
12 Semarapura Kauh	-	-	-	-
13 Semarapura Kaja	-	-	-	-
14 A k a h	3	0,28	-	-
15 Manduang	4	0,44	-	-
16 S e l a t	12	1,33	0,25	-
17 T e g a k	3	0,28	0,20	-
18 Selisihan	6	0,67	-	-
Jumlah : 2009	27	3,00	0,45	-
2008	27	3,00	0,45	0,017
2007	27	11	0,5	0,017
2006	27	13,716	0,25	-
2005	27	11,07	0,25	-

Sumber : Dinas Pertanian dan Pekebunan

## LANJUTAN

Kecamatan : (030) Klungkung

Desa/ Kelurahan	Jambu Menté		Coklat	
	Luas (Ha)	Produksi (Ton)	Luas (Ha)	Produksi (ton)
1	10	11	12	13
01 Satra	-	-	-	-
02 Tojan	-	-	-	-
03 Gelgel	-	-	-	-
04 Kampung Gelgel	-	-	-	-
05 Jumpai	-	-	-	-
06 Tangkas	-	-	-	-
07 Kamasan	-	-	-	-
08 Semarapura Klod	-	-	-	-
09 Semarapura Klod Kangin	-	-	-	-
10 Semarapura Kangin	-	-	-	-
11 Semarapura Tengah	-	-	-	-
12 Semarapura Kauh	-	-	-	-
13 Semarapura Kaja	-	-	-	-
14 Akah	-	-	1,75	0,673
15 Manduang	-	-	1	0,384
16 Selat	-	-	3,05	1,172
17 Tegak	-	-	1,75	0,673
18 Selisihan	-	-	2	0,769
Jumlah : 2009	-	-	9,6	3,671
2008	-	-	8,8	3,38
2007	-	-	8,8	3,14
2006	-	-	8,75	6,67
2005	-	-	8	6

Sumber : Dinas Pertanian dan Pekebunan



BANYAKNYA POPULASI TERNAK MENURUT JENISNYA  
PER DESA/KELURAHAN

Kecamatan : (030) Klungkung

Desa/ Kelurahan	Ternak				
	Sapi	Kerbau	Kambing	Kuda	Babi
1	2	3	4	5	6
01 Satra	272	-	-	-	98
02 Tojan	300	-	-	-	497
03 Gelgel	1.256	-	-	1	367
04 Kampung Gelgel	20	-	-	-	-
05 Jumpai	564	-	16	-	187
06 Tangkas	455	-	31	1	98
07 Kamasan	235	-	12	1	612
08 Semarapura Klod	53	-	8	-	167
09 Semarapura Klod Kangin	26	-	12	-	112
10 Semarapura Kangin	33	-	8	-	65
11 Semarapura Tengah	-	-	-	-	67
12 Semarapura Kauh	201	-	10	-	76
13 Semarapura Kaja	175	-	8	-	98
14 A k a h	606	-	-	-	687
15 Manduang	468	-	6	-	345
16 S e l a t	892	-	41	-	897
17 T e g a k	428	-	17	-	673
18 Selisihan	356	-	6	-	437
Jumlah : 2009	6.340	-	175	3	5.483
2008	6.628	-	196	3	5.113
2007	6.560	-	186	3	5.892
2006	6.514	-	168	6	10.989
2005	6.478	-	291	3	7.499

Sumber : Peternakan Kecamatan

BANYAKNYA UNGGAS MENURUT JENISNYA  
PER DESA/KELURAHAN

Kecamatan : (030) Klungkung

Desa/ Kelurahan	A y a m		Itik (Ekor)	Lainnya (Ekor)
	Ras (Ekor)	Kampung (Ekor)		
1	2	3	4	5
01 Satra	-	886	999	29
02 Tojan	-	1.978	100	135
03 Gelgel	-	4.522	992	252
04 Kampung Gelgel	-	250	-	22
05 Jumpai	-	3.179	264	144
06 Tangkas	-	1.511	133	158
07 Kamasan	-	1.011	556	1.246
08 Semarapura Klod	-	3.190	408	203
09 Semarapura Klod Kangin	-	1.506	25	240
10 Semarapura Kangin	-	1.222	66	63
11 Semarapura Tengah	-	870	34	1.208
12 Semarapura Kauh	-	1.527	850	483
13 Semarapura Kaja	-	1.608	1.164	389
14 A k a h	14.000	2.146	914	201
15 Manduang	28.000	2.243	846	234
16 S e l a t	18.500	5.161	572	147
17 T e g a k	6.000	2.232	1.311	532
18 Selisihan	8.500	1.547	1.242	32
Jumlah : 2009	75.000	36.588	10.491	5.718
2008	75.000	38.319	10.770	5.638
2007	43.834	37.794	10.579	5.288
2006	45.217	35.020	10.080	5.207
2005	33.043	36.317	10.424	5.884

Sumber : Peternakan Kecamatan

PRODUKSI TELOR UNGGAS MENURUT JENISNYA  
PER DESA/KELURAHAN (Dalam Kg)

Kecamatan : (030) Klungkung

Desa/ Kelurahan	Telor Ayam		Telor Itik	Telor Lainnya
	Ras	Kampung		
1	2	3	4	5
01 Satra	...	183	113	26
02 Tojan	...	1.536	376	69
03 Gelgel	...	1.102	519	30
04 Kampung Gelgel	...	1.319	101	30
05 Jumpai	...	612	259	11
06 Tangkas	...	571	213	13
07 Kamasan	...	609	178	17
08 Semarapura Klod	...	558	118	7
09 Semarapura Klod Kangin	...	511	380	10
10 Semarapura Kangin	...	415	71	3
11 Semarapura Tengah	...	609	295	30
12 Semarapura Kauh	...	767	130	111
13 Semarapura Kaja	...	877	212	30
14 A k a h	...	966	178	33
15 Manduang	...	747	454	21
16 S e l a t	...	978	565	49
17 T e g a k	...	726	211	24
18 Selisihan	...	1.428	470	46
Jumlah : 2009	...	14.514	4.842	560
2008	...	14.514	4.842	560
2007	...	14.992	5.297	573
2006	...	13.297	5.085	334
2005	2.916	14.029	5.167	349

Sumber : Mantri Statistik

PRODUKSI IKAN LAUT MENURUT JENIS IKAN  
PER DESA/KELURAHAN

Kecamatan : (030) Klungkung

Desa/ Kelurahan	Ikan Laut		
	Tongkol	Teri	Lainnya (Kg)
1	2	3	4
01 Satra	-	-	-
02 Tojan	-	-	-
03 Gelgel	-	-	-
04 Kampung Gelgel	-	-	-
05 Jumpai	-	-	652
06 Tangkas	-	-	-
07 Kamasan	-	-	-
08 Semarapura Klod	-	-	-
09 Semarapura Klod Kangin	-	-	-
10 Semarapura Kangin	-	-	-
11 Semarapura Tengah	-	-	-
12 Semarapura Kauh	-	-	-
13 Semarapura Kaja	-	-	-
14 A k a h	-	-	-
15 Manduang	-	-	-
16 S e l a t	-	-	-
17 T e g a k	-	-	-
18 Selisihan	-	-	-
Jumlah : 2009	-	-	652
2008	-	-	652
2007	-	-	621
2006	-	-	879
2005	-	-	2.675

Sumber : Dinas Perikanan

LUAS KOLAM AIR TAWAR DAN PRODUKSI IKAN  
MENURUT JENIS PER DESA/KELURAHAN

Kecamatan : (030) Klungkung

Desa/ Kelurahan	Luas Kolam (M <sup>2</sup> )	Ikan Air Tawar (Kg)		
		Mas	Tawes	Mujair
1	2	3	4	5
01 Satra	-	-	-	-
02 Tojan	-	-	-	-
03 Gelgel	-	-	-	-
04 Kampung Gelgel	-	-	-	-
05 Jumpai	-	-	-	-
06 Tangkas	-	-	-	-
07 Kamasan	-	-	-	-
08 Semarapura Klod	-	-	-	-
09 Semarapura Klod Kangin	-	-	-	-
10 Semarapura Kangin	-	-	-	-
11 Semarapura Tengah	-	-	-	-
12 Semarapura Kauh	-	-	-	-
13 Semarapura Kaja	-	-	-	-
14 A k a h	-	-	-	-
15 Manduang	-	-	-	-
16 S e l a t	-	-	-	-
17 T e g a k	-	-	-	-
18 Selisihan	-	-	-	-
Jumlah : 2009	-	-	-	-
2008	-	-	-	-
2007	-	-	-	-
2006	-	-	-	-
2005	3.600	243	-	57

Sumber : Dinas Perikanan

## LANJUTAN

Kecamatan : (030) Klungkung

Desa/ Kelurahan	Ikan Air Tawar (Kg)			
	Belut	Lele	Udang	Lainnya
1	6	7	8	9
01 Satra	-	-	-	-
02 Tojan	-	-	-	-
03 Gelgel	-	-	-	-
04 Kampung Gelgel	-	-	-	-
05 Jumpai	-	-	-	-
06 Tangkas	-	-	-	-
07 Kamasan	-	-	-	-
08 Semarapura Klod	-	-	-	-
09 Semarapura Klod Kangin	-	-	-	-
10 Semarapura Kangin	-	-	-	-
11 Semarapura Tengah	-	-	-	-
12 Semarapura Kauh	-	-	-	-
13 Semarapura Kaja	-	-	-	-
14 A k a h	-	-	-	-
15 Manduang	-	-	-	-
16 S e l a t	-	-	-	-
17 T e g a k	-	-	-	-
18 Selisihan	-	-	-	-
Jumlah : 2009	-	-	-	-
2008	-	-	-	-
2007	-	-	-	-
2006	-	-	-	-
2005	-	-	-	-

Sumber : Dinas Perikanan

# *INDUSTRI, PENGGALIAN DAN JASA JASA*

---

---

9



BANYAKNYA PERUSAHAAN INDUSTRI MENURUT  
KELOMPOK INDUSTRI PER DESA/KELURAHAN

Kecamatan : (030) Klungkung

Desa/ Kelurahan	Industri			
	Besar	Sedang	Kecil	<i>Keajinan Rumah Tangga</i>
1	2	3	4	5
01 Satra	-	-	39	64
02 Tojan	-	-	67	182
03 Gelgel	-	1	50	320
04 Kampung Gelgel	-	-	27	63
05 Jumpai	-	-	1	12
06 Tangkas	-	-	1	21
07 Kamasan	-	2	83	220
08 Semarapura Klod	-	-	19	39
09 Semarapura Klod Kangin	-	-	19	71
10 Semarapura Kangin	-	1	9	29
11 Semarapura Tengah	-	-	14	41
12 Semarapura Kauh	-	-	31	46
13 Semarapura Kaja	-	-	9	71
14 A k a h	-	-	10	33
15 Manduang	-	-	2	16
16 S e l a t	-	-	4	26
17 T e g a k	-	-	7	35
18 Selisihan	-	-	3	15
Jumlah : 2009	-	4	395	1.304
2008	-	8	415	1.733
2007	-	7	301	1.722
2006	-	12	318	1.853
2005	-	6	318	1.832

Sumber : Kepala Desa



JUMLAH TENAGA KERJA DISEKTOR INDUSTRI  
PER DESA/KELURAHAN

Kecamatan : (030) Klungkung

Desa/ Kelurahan	Tenaga Kerja Industri			
	Besar	Sedang	Kecil	<i>Kerajinan Rumah Tangga</i>
1	2	3	4	5
01 Satra	-	-	200	67
02 Tojan	-	44	350	200
03 Gelgel	-	31	364	536
04 Kampung Gelgel	-	-	176	70
05 Jumpai	-	-	7	21
06 Tangkas	-	-	7	37
07 Kamasan	-	54	540	498
08 Semarapura Klod	-	-	124	67
09 Semarapura Klod Kangin	-	-	143	121
10 Semarapura Kangin	-	41	61	51
11 Semarapura Tengah	-	-	91	72
12 Semarapura Kauh	-	-	202	81
13 Semarapura Kaja	-	-	59	122
14 A k a h	-	-	56	58
15 Manduang	-	-	13	28
16 S e l a t	-	-	26	46
17 T e g a k	-	-	46	61
18 Selisihan	-	-	23	26
Jumlah : 2009	-	170	2.484	2.161
2008	-	242	2.752	2.367
2007	-	296	1.957	3.014
2006	-	429	2.414	3.589
2005	-	230	2.530	3.814

Sumber : Kepala Desa

BANYAKNYA INDUSTRI BESAR MENURUT JENIS  
INDUSTRI PER DESA/KELURAHAN

Kecamatan : (030) Klungkung

Desa/ Kelurahan	Industri					
	Maka nan dan Minu man	Textil	Barang dari Logam	Barang Galian Bukan Logam	Besi dan Baja	Kayu, Kertas Kimia Lainnya
1	2	3	4	5	6	7
01 Satra	-	-	-	-	-	-
02 Tojan	-	-	-	-	-	-
03 Gelgel	-	-	-	-	-	-
04 Kampung Gelgel	-	-	-	-	-	-
05 Jumpai	-	-	-	-	-	-
06 Tangkas	-	-	-	-	-	-
07 Kamasan	-	-	-	-	-	-
08 Semarapura Klod	-	-	-	-	-	-
09 Semarapura Klod Kangin	-	-	-	-	-	-
10 Semarapura Kangin	-	-	-	-	-	-
11 Semarapura Tengah	-	-	-	-	-	-
12 Semarapura Kauh	-	-	-	-	-	-
13 Semarapura Kaja	-	-	-	-	-	-
14 A k a h	-	-	-	-	-	-
15 Manduang	-	-	-	-	-	-
16 S e l a t	-	-	-	-	-	-
17 T e g a k	-	-	-	-	-	-
18 Selisihan	-	-	-	-	-	-
Jumlah : 2009	-	-	-	-	-	-
2008	-	-	-	-	-	-
2007	-	-	-	-	-	-
2006	-	-	-	-	-	-
2005	-	-	-	-	-	-

Sumber : Kepala Desa

BANYAKNYA INDUSTRI SEDANG MENURUT JENIS  
INDUSTRI PER DESA/KELURAHAN

Kecamatan : (030) Klungkung

Desa/ Kelurahan	Industri					
	Makanan dan Minuman	Textil	Barang dari Logam	Barang Galian Bukan Logam	Besi dan Baja	Kayu, Kertas Kimia Lainnya
1	2	3	4	5	6	7
01 Satra	-	-	-	-	-	-
02 Tojan	-	-	1	-	-	-
03 Gelgel	-	1	-	-	-	-
04 Kampung Gelgel	-	-	-	-	-	-
05 Jumpai	-	-	-	-	-	-
06 Tangkas	-	-	-	-	-	-
07 Kamasan	-	-	1	-	-	-
08 Semarapura Klod	-	-	-	-	-	-
09 Semarapura Klod Kangin	-	-	-	-	-	-
10 Semarapura Kangin	-	1	-	-	-	-
11 Semarapura Tengah	-	-	-	-	-	-
12 Semarapura Kauh	-	-	-	-	-	-
13 Semarapura Kaja	-	-	-	-	-	-
14 Akah	-	-	-	-	-	-
15 Manduang	-	-	-	-	-	-
16 Selat	-	-	-	-	-	-
17 Tegak	-	-	-	-	-	-
18 Selisihan	-	-	-	-	-	-
Jumlah : 2009	-	2	2	-	-	-
2008	-	2	2	-	-	3
2007	-	2	2	-	-	3
2006	-	7	2	-	-	3
2005	1	5	-	-	-	-

Sumber : Kepala Desa

BANYAKNYA INDUSTRI KECIL MENURUT JENIS  
INDUSTRI PER DESA/KELURAHAN

Kecamatan : (030) Klungkung

Desa/ Kelurahan	Industri					
	Maka nan dan Minu man	Textil	Barang dari Logam	Barang Galian Bukan Logam	Besi dan Baja	Kayu, Kertas Kimia Lainnya
1	2	3	4	5	6	7
01 Satra	3	3	-	-	-	33
02 Tojan	2	3	56	-	-	3
03 Gelgel	4	32	5	-	-	12
04 Kampung Gelgel	14	12	-	-	-	-
05 Jumpai	1	-	-	-	-	-
06 Tangkas	1	-	-	-	-	-
07 Kamasan	-	-	31	-	-	51
08 Semarapura Klod	12	3	-	3	-	-
09 Semarapura Klod Kangin	15	3	-	-	-	-
10 Semarapura Kangin	7	2	-	-	-	-
11 Semarapura Tengah	9	4	-	-	-	-
12 Semarapura Kauh	6	1	19	-	-	4
13 Semarapura Kaja	4	1	-	1	-	3
14 A k a h	4	1	5	-	-	6
15 Manduang	1	1	-	-	-	-
16 S e l a t	-	-	-	-	-	4
17 T e g a k	4	-	3	-	-	-
18 Selisihan	3	-	-	-	-	-
Jumlah : 2009	90	66	119	4	0	116
2008	90	69	119	5	0	132
2007	67	69	94	5	2	70
2006	75	77	94	5	2	58
2005	75	77	116	5	2	71

Sumber : Kepala Desa

BANYAKNYA INDUSTRI KERAJINAN RT MENURUT JENIS  
INDUSTRI PER DESA/KELURAHAN

Kecamatan : (030) Klungkung

Desa/ Kelurahan	Industri					
	Maka nan dan Minu man	Textil	Barang dari Logam	Barang Galian Bukan Logam	Besi dan Baja	Kayu, Kertas Kimia Lainnya
1	2	3	4	5	6	7
01 Satra	-	6	2	-	-	59
02 Tojan	1	66	93	-	-	-
03 Gelgel	5	352	70	-	-	8
04 Kampung Gelgel	11	30	-	-	-	7
05 Jumpai	6	4	-	-	-	-
06 Tangkas	-	14	-	-	-	4
07 Kamasan	3	4	170	-	-	71
08 Semarapura Klod	4	10	18	-	-	2
09 Semarapura Klod Kangin	12	31	4	-	-	5
10 Semarapura Kangin	17	8	-	-	-	-
11 Semarapura Tengah	9	11	5	-	-	7
12 Semarapura Kauh	-	10	18	-	-	4
13 Semarapura Kaja	-	15	-	-	-	38
14 A k a h	7	16	-	-	-	2
15 Manduang	5	7	-	-	-	-
16 S e l a t	5	3	-	-	-	11
17 T e g a k	2	3	12	-	5	-
18 Selisihan	8	3	-	-	-	-
Jumlah : 2009	95	593	392	-	5	218
2008	95	823	461	-	5	349
2007	95	823	461	-	5	348
2006	95	872	550	-	5	331
2005	95	872	550	-	5	310

Sumber : Kepala Desa

BANYAKNYA TENAGA KERJA DAN PRODUKSI SEKTOR  
GALIAN PER DESA/KELURAHAN

Kecamatan : (030) Klungkung

Desa/ Kelurahan	Padas		Batu		Pasir	
	Tenaga (Org)	Produk si (M <sup>3</sup> )	Tenaga (Org)	Produk si (M <sup>3</sup> )	Tenaga (Org)	Produk si (M <sup>3</sup> )
1	2	3	4	5	6	7
01 Satra	-	-	-	-	-	-
02 Tojan	-	-	-	-	-	-
03 Gelgel	-	-	-	-	-	-
04 Kampung Gelgel	-	-	-	-	-	-
05 Jumpai	-	-	-	-	-	-
06 Tangkas	-	-	-	-	-	-
07 Kamasan	-	-	-	-	-	-
08 Semarapura Klod	-	-	-	-	-	-
09 Semarapura Klod Kangin	-	-	-	-	-	-
10 Semarapura Kangin	-	-	-	-	-	-
11 Semarapura Tengah	-	-	-	-	-	-
12 Semarapura Kauh	-	-	-	-	-	-
13 Semarapura Kaja	-	-	-	-	-	-
14 A k a h	-	-	-	-	-	-
15 Manduang	-	-	-	-	-	-
16 S e l a t	-	-	-	-	47	3251775
17 T e g a k	-	-	-	-	-	-
18 Selisihan	-	-	-	-	-	-
Jumlah : 2009	-	-	-	-	47	3251775
2008	-	-	-	-	42	3111575
2007	-	-	-	-	60	2997651
2006	-	-	-	-	36	2989065
2005	-	-	-	-	42	22510

Sumber : Kepala Desa

Tabel 9.7: Industri Kerajinan dan Jasa-Jasa  
LANJUTAN

Kecamatan : (030) Klungkung

Desa/ Kelurahan	Tanah Liat		K a p u r		G a r a m	
	Tenaga (Org)	Produk (M <sup>3</sup> )	Tenaga (Org)	Produk (M <sup>3</sup> )	Tenaga (Org)	Produk (M <sup>3</sup> )
1	8	9	10	11	12	13
01 Satra	-	-	-	-	-	-
02 Tojan	-	-	-	-	-	-
03 Gelgel	-	-	-	-	-	-
04 Kampung Gelgel	-	-	-	-	-	-
05 Jumpai	-	-	-	-	-	-
06 Tangkas	-	-	-	-	-	-
07 Kamasan	-	-	-	-	-	-
08 Semarapura Klod	-	-	-	-	-	-
09 Semarapura Klod Kangin	-	-	-	-	-	-
10 Semarapura Kangin	-	-	-	-	-	-
11 Semarapura Tengah	-	-	-	-	-	-
12 Semarapura Kauh	-	-	-	-	-	-
13 Semarapura Kaja	-	-	-	-	-	-
14 A k a h	-	-	-	-	-	-
15 Manduang	-	-	-	-	-	-
16 S e l a t	-	-	-	-	-	-
17 T e g a k	-	-	-	-	-	-
18 Selisihan	-	-	-	-	-	-
Jumlah : 2009	-	-	-	-	-	-
2008	-	-	-	-	-	-
2007	-	-	-	-	-	-
2006	-	-	-	-	-	-
2005	-	-	-	-	-	-

Sumber : Kepala Desa

BANYAKNYA USAHA JASA PERORANGAN /  
RUMAH TANGGA PER DESA/KELURAHAN

Kecamatan : (030) Klungkung

Desa/ Kelurahan	Usaha Jasa				
	<i>Sol Sepatu</i>	<i>Pijat/ Urut</i>	<i>Cuci Kenda raan</i>	<i>Semir Sepatu</i>	<i>Binatu</i>
1	2	3	4	5	6
01 Satra	-	-	-	-	-
02 Tojan	-	1	1	-	-
03 Gelgel	-	-	1	-	-
04 Kampung Gelgel	-	1	-	-	1
05 Jumpai	-	-	-	-	-
06 Tangkas	-	1	1	-	-
07 Kamasan	-	2	1	-	-
08 Semarapura Klod	3	-	6	-	-
09 Semarapura Klod Kangin	10	-	1	-	11
10 Semarapura Kangin	-	1	1	-	4
11 Semarapura Tengah	-	-	-	-	-
12 Semarapura Kauh	-	-	-	-	-
13 Semarapura Kaja	-	-	-	-	-
14 A k a h	-	1	1	-	-
15 Manduang	-	-	-	-	-
16 S e l a t	-	1	-	-	-
17 T e g a k	-	1	-	-	-
18 Selisihan	-	1	-	-	-
Jumlah : 2009	13	10	13	-	16
2008	12	9	12	-	17
2007	12	9	14	-	16
2006	13	11	14	-	14
2005	8	11	14	-	11


Sumber : Kepala Desa



# PERHUBUNGAN

---

10



PANJANG JALAN DIRINCI MENURUT JENIS JALAN  
DAN BANYAKNYA JEMBATAN PER DESA/KELURAHAN

Kecamatan : (030) Klungkung

Desa/ Kelurahan	Jenis Jalan			Jembatan
	Aspal	Diperkeras	Tanah	
1	2	3	4	5
01 Satra	4,60	-	-	1
02 Tojan	8,50	-	-	3
03 Gelgel	11,50	-	-	1
04 Kampung Gelgel	0,70	-	-	1
05 Jumpai	2,80	-	-	-
06 Tangkas	5,20	-	-	-
07 Kamasan	3,50	-	-	3
08 Semarapura Klod	10,40	-	-	2
09 Semarapura Klod Kangin	8,40	-	-	1
10 Semarapura Kangin	4,60	-	-	1
11 Semarapura Tengah	7,50	-	-	-
12 Semarapura Kauh	4,50	-	-	1
13 Semarapura Kaja	1,50	-	-	1
14 A k a h	10,50	-	-	-
15 Manduang	2,50	-	-	1
16 S e l a t	4,00	-	-	2
17 T e g a k	3,00	-	-	-
18 Selisihan	4,00	-	-	1
Jumlah : 2009	89,30	-	-	19
2008	86,80	-	-	19
2007	86,80	-	-	19
2006	79,80	-	-	19
2005	76,30	-	-	19

Sumber : Kepala Desa

**BANYAKNYA KENDARAAN BERMOTOR MENURUT JENIS  
KENDARAAN PER DESA/KELURAHAN**

*Kecamatan : (030) Klungkung*

Desa/ Kelurahan	Kendaraan		
	<i>Sepeda Motor</i>	<i>Taxi/ Sedan</i>	<i>B u s/ Mini Bus</i>
1	2	3	4
01 Satra	224	2	1
02 Tojan	585	7	76
03 Gelgel	680	8	2
04 Kampung Gelgel	175	1	-
05 Jumpai	269	1	-
06 Tangkas	273	4	6
07 Kamasan	600	17	3
08 Semarapura Klod	1.201	69	9
09 Semarapura Klod Kangin	1.346	31	7
10 Semarapura Kangin	673	16	3
11 Semarapura Tengah	491	24	6
12 Semarapura Kauh	387	17	3
13 Semarapura Kaja	374	5	-
14 A k a h	720	15	9
15 Manduang	319	3	-
16 S e l a t	625	5	2
17 T e g a k	369	12	3
18 Selisihan	168	3	1
Jumlah : 2009	9.478	240	131
2008	9.242	237	57
2007	9.339	226	55
2006	8.288	161	54
2005	6.216	147	46

Sumber : Kepala Desa

# KEUANGAN

---

11



<http://klungku.com>

---

PENDAPATAN DAN PENGELUARAN PEMERINTAH DESA  
(DALAM RIBUAN RUPIAH)

Kecamatan : (030) Klungkung

Desa/ Kelurahan	Pendapatan		Pengeluaran	
	Rutin	Pembang unan	Rutin	Pembang unan
1	2	3	4	5
01 Satra	158.424	42.277	158.424	42.277
02 Tojan	174.572	66.191	174.572	66.191
03 Gelgel	232.780	79.591	232.780	79.591
04 Kampung Gelgel	103.109	56.930	103.109	56.930
05 Jumpai	33.465	24.500	33.465	24.500
06 Tangkas	204.209	64.541	204.209	64.541
07 Kamasan	154.984	172.719	154.984	172.719
08 Semarapura Klod	-	-	-	-
09 Semarapura Klod Kangin	-	-	-	-
10 Semarapura Kangin	-	-	-	-
11 Semarapura Tengah	-	-	-	-
12 Semarapura Kauh	-	-	-	-
13 Semarapura Kaja	-	-	-	-
14 A k a h	17.766	362.012	17.766	362.012
15 Manduang	158.806	114.798	158.806	114.798
16 S e l a t	205.315	62.092	205.315	62.092
17 T e g a k	2.957	251.763	2.957	251.763
18 Selisihan	154.582	42.851	154.582	42.851
Jumlah : 2009	1.600.969	1.340.265	1.600.969	1.340.265
2008	720.037	291.000	720.037	291.000
2007	720.037	291.000	720.037	291.000
2006	941.785	461.022	941.785	461.022
2005	1.110.967	870.696	1.110.967	870.696

Sumber : Kepala Desa

PENERIMAAN PEMBANGUNAN DESA DIRINCI MENURUT  
SUMBER PENERIMAAN (000)

Kecamatan : (030) Klungkung

Desa/ Kelurahan	Sumber Penerimaan			
	Pendapat Asli Desa	Bantuan Dari Pemerin tah	Swadaya Masyara kat	lainnya
1	2	3	4	5
01 Satra	3.300	190.439	-	-
02 Tojan	5.801	234.383	-	-
03 Gelgel	33.502	270.038	-	-
04 Kampung Gelgel	3.965	146.047	-	-
05 Jumpai	1.678	75.232	-	-
06 Tangkas	34.627	249.157	-	-
07 Kamasan	11.194	314.475	-	-
08 Semarapura Klod	-	-	-	-
09 Semarapura Klod Kangin	-	-	-	-
10 Semarapura Kangin	-	-	-	-
11 Semarapura Tengah	-	-	-	-
12 Semarapura Kauh	-	-	-	-
13 Semarapura Kaja	-	-	-	-
14 A k a h	17.766	362.012	-	-
15 Manduang	7.772	270.241	-	-
16 S e l a t	7.311	255.119	-	-
17 T e g a k	2.957	251.763	75.000	-
18 Selisihan	1.290	196.215	-	-
Jumlah : 2009	131.163	2.815.121	75.000	-
2008	202.424	126.000	-	-
2007	202.424	126.000	-	-
2006	300.112	136.500	-	-
2005	752.074	118.622	-	-

Sumber : Kepala Desa.