

STATISTIK DAERAH KECAMATAN SIBOLGA KOTA 2015



**BADAN PUSAT STATISTIK
KOTA SIBOLGA**

<http://sibolgakota.bps.go.id>

**STATISTIK DAERAH
KECAMATAN SIBOLGA KOTA
2015**

STATISTIK DAERAH KECAMATAN SIBOLGA KOTA 2015

ISBN : 978-602-70733-7-1
No. Publikasi : 1271.15.12
Katalog BPS : 1101002.1271020
Ukuran Buku : 17,6 cm x 25 cm
Jumlah Halaman : iii + 17

Naskah :

Rosmiana Hasibuan (KSK Kec Sibolga Kota)

Gambar Kulit :

Seksi Integrasi Pengolahan dan Diseminasi Statistik

Diterbitkan oleh :

Badan Pusat Statistik Kota Sibolga

Boleh dikutip dengan menyebutkan sumbernya.



Kata Sambutan

Dengan memanjatkan puji syukur kepada Tuhan Yang Maha Esa, BPS Kota Sibolga dapat menerbitkan Publikasi Statistik Daerah Kecamatan Sibolga Kota Tahun 2015.

Dalam publikasi ini memuat data dan indikator-indikator terpilih yang dianggap dapat mewakili keadaan sosial, ekonomi dan demografi Kecamatan Sibolga Kota dan juga publikasi ini lebih menekankan pada analisis datanya.

Publikasi ini diharapkan dapat dimanfaatkan baik oleh pemerintah, swasta, mahasiswa dan masyarakat sebagai dasar perencanaan, evaluasi dan monitoring pembangunan di Kecamatan Sibolga Kota ini.

Akhirnya segala kritik dan saran dari pengguna data sangat diharapkan demi penyempurnaan publikasi ini dimasa datang dan semoga publikasi ini bermanfaat.

Kepala Badan Pusat Statistik
Kota Sibolga

Rika Ventina, S.E, M.Si
NIP. 19670212 199401 2 001



Kata Pengantar

Publikasi Statistik Daerah Kecamatan Sibolga Kota 2015 diterbitkan oleh Badan Pusat Statistik Kota Sibolga berisi berbagai data dan informasi terpilih seputar Kecamatan Sibolga Kota yang dianalisis secara sederhana untuk membantu pengguna data memahami perkembangan serta potensi yang ada di Kecamatan Sibolga Kota.

Publikasi ini diterbitkan untuk melengkapi publikasi-publikasi statistik yang sudah terbit secara rutin setiap tahun. Berbeda dengan publikasi-publikasi yang sudah ada, publikasi ini lebih menekankan pada analisis.

Materi yang disajikan dalam publikasi ini memuat berbagai informasi/indikator terpilih yang terkait dengan pembangunan berbagai sektor di Kecamatan Sibolga Kota dan diharapkan dapat menjadi bahan rujukan/kajian dalam perencanaan dan evaluasi kegiatan pembangunan.

Kritik dan saran konstruktif berbagai pihak kami harapkan untuk penyempurnaan penerbitan mendatang. Semoga publikasi ini mampu memenuhi tuntutan kebutuhan data statistik.

Sibolga, Nopember 2015

Koordinator Statistik Kecamatan

Rosmiana Hasibuan, S.Si
NIP. 19800903 200604 2 004



Daftar Isi

| | |
|---------------------------|----|
| 1. Geografi dan Iklim | 1 |
| 2. Pemerintahan | 2 |
| 3. Penduduk | 4 |
| 4. Pendidikan | 5 |
| 5. Kesehatan | 6 |
| 6. Pertanian | 7 |
| 7. Hotel | 8 |
| 8. Industri | 9 |
| 9. Pendapatan Regional | 10 |
| 10. Perbandingan Penduduk | 11 |
| LAMPIRAN TABEL | 12 |

GEOGRAFI DAN IKLIM

1

Wilayah Kecamatan Sibolga Kota merupakan daerah datar, yang sebagian besar berada di wilayah pantai.

Kecamatan Sibolga Kota merupakan salah satu kecamatan di Kota Sibolga. Kecamatan ini terletak antara $01^{\circ} 42' - 01^{\circ} 44'$ Lintang Utara dan $98^{\circ} 45' - 98^{\circ} 47'$ Bujur Timur, pada ketinggian antara 0 – 8 m di atas permukaan laut.

Kecamatan Sibolga Kota memiliki wilayah seluas 273,23 ha terbagi atas 4 kelurahan, yaitu Kelurahan Kota Baringin, Kelurahan Pasar Baru, Kelurahan Pasar Belakang, dan Kelurahan Pancuran Gerobak. Berdasarkan topografi wilayahnya, semua kelurahan yang ada di kecamatan Sibolga Kota merupakan wilayah yang datar dengan tiga kelurahan berada di wilayah pantai, dan satu kelurahan bukan merupakan wilayah pantai.

*** Tahukah Anda

Kecamatan Sibolga Kota merupakan Kecamatan yang memiliki wilayah yang paling kecil diantara kecamatan lainnya di Kota Sibolga.

Sebelah Utara dan Barat Kecamatan Sibolga Kota berbatasan dengan Kecamatan Sibolga Utara, sebelah Selatan berbatasan dengan Kecamatan Sibolga Sambas, sedangkan sebelah Timur berbatasan dengan Kabupaten Tapanuli Tengah.

Gambar 1.1 Peta Kota Sibolga

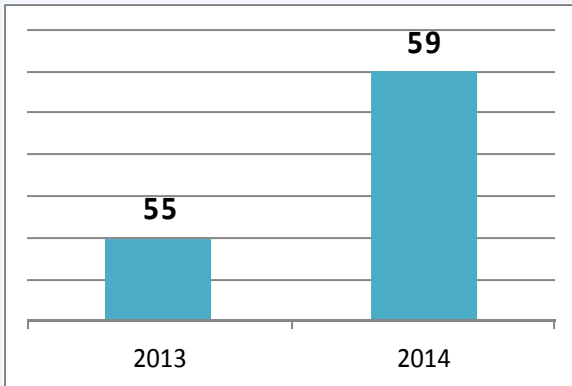


Tabel 1.1 Statistik Geografi dan Iklim Kota Sibolga

| Uraian | Satuan | 2013 | 2014 |
|--------------------------|-----------|--------|--------|
| (1) | (2) | (3) | (4) |
| Luas Wilayah | Ha | 273,23 | 273,23 |
| Topografi Berbukit | Kelurahan | - | - |
| Topografi Tidak Berbukit | Kelurahan | 4 | 4 |
| Wilayah pantai | Kelurahan | 3 | 3 |

Sumber : Kecamatan Sibolga Kota Dalam Angka 2015

Gambar 2.1 Jumlah PNS di Kecamatan Sibolga Kota, 2013-2014



Sumber : Kecamatan Sibolga Kota Dalam Angka 2015

Tabel 2.1 Jumlah PNS Kecamatan Sibolga Kota Menurut Golongan 2010-2014

| Tahun | Golongan | | | | | JLH |
|-------|----------|----|-----|----|--|-----|
| | I | II | III | IV | | |
| 2010 | - | 25 | 30 | - | | 55 |
| 2011 | - | 18 | 38 | 1 | | 57 |
| 2012 | - | 18 | 32 | 1 | | 51 |
| 2013 | 2 | 17 | 35 | 1 | | 55 |
| 2014 | 3 | 21 | 34 | 1 | | 59 |

Sumber : Kecamatan Sibolga Kota Dalam Angka 2015

Jumlah Pegawai Negeri Sipil dilingkungan Kecamatan Sibolga Kota pada tahun 2014 bertambah jika dibandingkan dengan tahun 2013. Pada tahun 2013 jumlah PNS di Kecamatan Sibolga Kota sebanyak 55 orang, sedangkan pada tahun 2014, jumlah PNS di Kecamatan Sibolga Kota menjadi 59 orang.

Dilihat dari golongannya, pada tahun 2014 PNS di Kecamatan Sibolga Kota masih didominasi oleh PNS golongan III yaitu sebanyak 34 orang, PNS golongan II sebanyak 21 orang, golongan IV sebanyak 1 orang, sementara golongan I ada 3 orang.

***** Tahukah Anda**

Anggota DPRD Kota Sibolga periode 2014-2019 yang terpilih di wilayah Pemilihan Sibolga 1 (Sibolga Utara dan Sibolga Kota) ada 8 orang, dan yang perempuan hanya 1 orang.

Tingkat perkembangan kelurahan-kelurahan yang ada di Kecamatan Sibolga Kota tidak mengalami perubahan dari tahun sebelumnya yaitu termasuk dalam klasifikasi Swakarya Madya. Setiap Kelurahan di Kecamatan Sibolga Kota memiliki jumlah lingkungan yang sama, yaitu berjumlah 4 lingkungan.

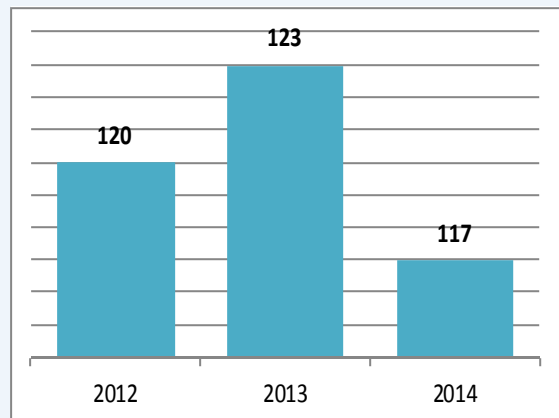
Banyaknya surat nikah yang dikeluarkan oleh Kantor Urusan Agama di Kecamatan Sibolga Kota pada tahun 2014 lebih sedikit jika dibandingkan dengan tahun sebelumnya. Pada tahun 2012 jumlah surat nikah yang dikeluarkan sebanyak 120 buah, tahun 2013 sebanyak 123 buah, sedangkan tahun 2014 bertambah menjadi 117 buah atau naik sebesar 4,88 persen dibanding tahun 2013.

Tabel 2.1 Tingkat Perkembangan Kelurahan di Kecamatan Sibolga Kota, 2013-2014

| Tingkat Perkembangan Kelurahan | 2013 | 2014 |
|--------------------------------|------|------|
| (1) | (2) | (3) |
| Kel. Swakarya Mulia | - | - |
| Kel. Swakarya Madya | 4 | 4 |
| Kel. Swakarya Lanjutan | - | - |

Sumber : Kecamatan Sibolga Kota Dalam Angka 2015

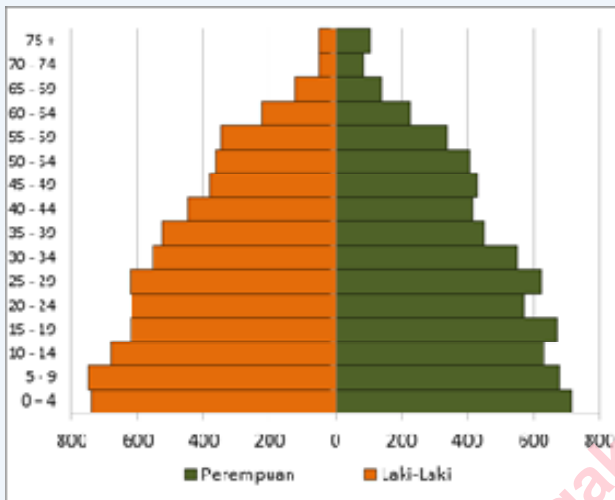
Tabel 2.2 Banyaknya Surat Nikah yang Dikeluarkan di Kecamatan Sibolga Kota, 2012-2014



Sumber : Kota Sibolga Dalam Angka 2015

Pada tahun 2014 penduduk Kecamatan Sibolga Kota yang berumur 75 tahun ke atas didominasi oleh penduduk berjenis kelamin perempuan

Gambar 3.1 Piramida Penduduk Kecamatan Sibolga Kota, 2014



Sumber : Kecamatan Sibolga Kota Dalam Angka 2015

Tabel 3.1 Indikator Kependudukan Kecamatan Sibolga Kota, 2013-2014

| Indikator | 2012 | 2014 |
|--|--------|--------|
| (1) | (2) | (3) |
| Jumlah Penduduk (jiwa) | 14 611 | 14 133 |
| Kepadatan Penduduk (jiwa/km ²) | 5 352 | 5 177 |
| Kelurahan dengan kepadatan tertinggi : Kota Baringin | 7 469 | 7 400 |
| Kelurahan dengan kepadatan terendah : Pasar Baru | 3 061 | 3 189 |
| Sex Ratio (L/P) % | 96,90 | 100,70 |
| Jumlah Rumah Tangga | 3 391 | 3 355 |

Sumber : Kecamatan Sibolga Kota Dalam Angka 2015

Pada tahun 2014 jumlah penduduk Kecamatan Sibolga Kota mencapai 14.133 orang. Penduduk paling banyak terdapat di Kelurahan Pasar Belakang (37,75 persen) dan paling sedikit di Kelurahan Pasar Baru (10,38 persen). Kecamatan Sibolga Kota memiliki 3.355 rumah tangga dengan rata-rata anggota rumah tangga sebanyak 4 orang. Hal ini menunjukkan bahwa setiap rumah tangga memiliki sekitar 4 orang anggota rumah tangga.

Penduduk Kecamatan Sibolga Kota tahun 2014 tergolong berstruktur usia muda, dimana jumlah penduduk yang berusia dibawah 15 tahun (umur 0-14 tahun) ada sebanyak 4.192 orang (29,66 persen), kemudian 15 tahun keatas (umur 15-64 tahun) sebanyak 9.392 orang (66,45 persen), sedangkan selebihnya penduduk berusia 65 tahun keatas ada sebanyak 549 orang (3,88 persen).

Angka Beban Tanggungan (*Dependency Ratio*) kecamatan Sibolga Kota pada tahun 2014 adalah sebesar 50,48 persen. Angka ini menunjukkan bahwa setiap 100 orang penduduk usia produktif (usia 15 - 64 tahun) menanggung sekitar 50 orang penduduk usia tidak produktif (usia dibawah 15 tahun dan 65 tahun ke atas).

Jumlah Murid dan Guru di Kecamatan Sibolga Kota pada tahun 2014 meningkat dibanding tahun sebelumnya

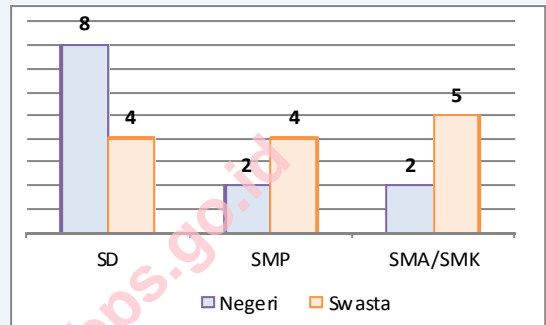
Jumlah Sekolah Dasar yang dimiliki Kecamatan Sibolga Kota pada tahun 2014 sebanyak 12 unit yang terdiri dari 8 unit SD Negeri dan 4 unit SD Swasta, sedangkan untuk Sekolah Menengah Pertama terdapat 6 unit, dimana 2 unit merupakan SMP Negeri dan 4 unit SMP Swasta. Untuk Sekolah Menengah Atas terdiri dari 2 SMA/SMK Negeri dan 5 SMA.

Pada tahun 2014, terdapat 235 orang guru SD/MI yang mengajar 4.427 orang siswa pada 12 unit sekolah. Pada tingkat SMP terdapat 152 orang guru yang mengajar 2.393 orang siswa pada 6 unit sekolah. Selanjutnya pada tingkat SMA terdapat 237 orang guru yang mengajar 2.724 orang siswa pada 7 unit sekolah.

*** Tahukah Anda

Pada tahun 2014 di Kecamatan Sibolga Kota rasio murid SD terhadap guru SD sebesar 18,83 persen meningkat dari tahun sebelumnya yang hanya 17,54 persen.

Gambar 4.1 Jumlah Sekolah Negeri dan Swasta di Kecamatan Sibolga Kota , 2014



Sumber : Kecamatan Sibolga Kota Dalam Angka 2015

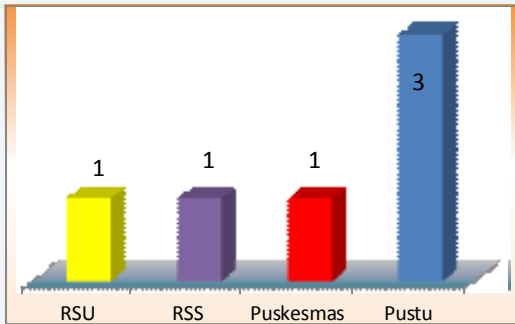
Tabel 4.1 Jumlah Murid dan Guru di Kecamatan Sibolga Kota 2013-2014

| Uraian | 2013 | 2014 |
|----------------------|-------|-------|
| SD/Sederajat | | |
| Jumlah Murid | 4 174 | 4 427 |
| Jumlah Guru | 238 | 235 |
| SMP/Sederajat | | |
| Jumlah Murid | 2.678 | 2.393 |
| Jumlah Guru | 157 | 152 |
| SMA/SMK | | |
| Jumlah Murid | 3439 | 2 724 |
| Jumlah Guru | 220 | 237 |

Sumber : Kecamatan Sibolga Kota Dalam Angka 2015

Fasilitas kesehatan yang ada Kecamatan Sibolga Kota adalah 2 Rumah Sakit, 1 puskesmas, dan 3 Puskesmas Pembantu

Gambar 5.1 Statistik Fasilitas Kesehatan Kecamatan Sibolga Kota, 2014



Sumber : Kecamatan Sibolga Kota Dalam Angka 2015

Tabel 5.1 Banyaknya Akseptor Aktif Menurut Alat Kontrasepsi yang Dipakai, 2013-2014

| Alat Kontrasepsi | 2013 | 2014 |
|------------------|-------|-------|
| IUD | 74 | 96 |
| Pil | 154 | 249 |
| Kondom | 178 | 134 |
| Suntikan | 492 | 487 |
| Implan | 160 | 196 |
| Operasi Medis | 234 | 176 |
| TOTAL | 1 292 | 1 338 |

Sumber : Kecamatan Sibolga Kota Dalam Angka 2015

Fasilitas kesehatan yang ada di Kecamatan Sibolga Kota belum dapat dikatakan banyak, bahkan masih terbilang sedikit dan belum merata tersebar di tiap kelurahannya. Tercatat bahwa pada tahun 2014 di Kecamatan Sibolga Kota terdapat 1 Rumah Sakit Umum, 1 Rumah Sakit Swasta, 1 Puskesmas, 3 Puskesmas Pembantu.

Jumlah orang yang mengikuti program Keluarga Berencana pada tahun 2014 mengalami penurunan jika dibanding tahun sebelumnya. Tercatat pada tahun 2013, jumlah akseptor aktif di Kecamatan Sibolga Kota sebanyak 1.292 PUS, sedangkan tahun 2014 bertambah menjadi 1.338 PUS. Jika dilihat dari jenis alat kontrasepsi yang dipakai, masyarakat di Kecamatan Sibolga Kota masih cenderung memilih suntikan dan pil sebagai alat kontrasepsinya, terlihat dari tingginya jumlah akseptor aktif yang menggunakannya baik di tahun 2013 maupun di tahun 2014

*** Tahukah Anda

Jumlah Pasangan Usia Subur (PUS) yang tercatat di Kecamatan Sibolga Kota sebanyak 1862 pasangan, dimana 1.338 diantaranya merupakan akseptor aktif.



Pada tahun 2014 jumlah kapal penangkap ikan yang digunakan untuk jenis perahu tanpa motor tidak mengalami peningkatan, tetap berjumlah 2 unit, sedangkan perahu motor tempel jumlahnya meningkat dari 52 unit menjadi 57 unit. Begitu juga dengan jumlah kapal penangkap ikan untuk jenis kapal motor mengalami peningkatan, dimana tahun 2013 berjumlah 137 unit meningkat di tahun 2014 menjadi 145 unit.

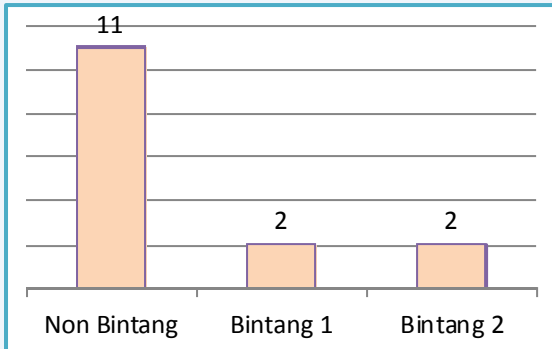
Tabel 6.1 Jumlah Perahu/Kapal Penangkap Ikan Menurut Jenisnya di Kecamatan Sibolga Kota Tahun 2013-2014

| Jenis Perahu/Kapal | 2013 | 2014 |
|---------------------|------|------|
| (1) | (2) | (3) |
| Perahu Tanpa Motor | 2 | 2 |
| Perahu Motor Tempel | 52 | 57 |
| Kapal Motor | 137 | 145 |

Sumber : Kecamatan Sibolga Kota Dalam Angka 2015

Kecamatan Sibolga Kota memiliki jumlah hotel yang paling banyak di bandingkan kecamatan lain.

Gambar 7.1 Klasifikasi Hotel di Kecamatan Sibolga Kota, 2014



Sumber : Kecamatan Sibolga Kota Dalam Angka 2015

Tabel 7.1 Daftar Hotel dan Jumlah kamar di Kecamatan Sibolga Kota, 2014

| Nama Hotel | Standart | | Suite | |
|------------------|----------|--------------|-------|--------------|
| | Kamar | Tempat Tidur | Kamar | Tempat Tidur |
| CN. Darussalam | 38 | 44 | 2 | 2 |
| Wisata Indah | 43 | 83 | 12 | 14 |
| Bahagia | 9 | 18 | - | - |
| Horas | 37 | 69 | - | - |
| Indah Sari | 44 | 92 | - | - |
| Mutiara indah | 18 | 36 | - | - |
| Prima Indah 1 | 28 | 50 | - | - |
| Pasar Baru Hotel | 27 | 54 | - | - |
| Prima Indah 2 | 23 | 41 | 4 | 6 |
| Graha Nauli | 11 | 21 | 5 | 7 |
| Sari Agung | 22 | 44 | - | - |
| Losmen Sentral | 15 | 30 | - | - |
| Losmen Terminal | 23 | 64 | - | - |
| Losmen Ravi | 30 | 30 | - | - |
| Marine Poncan | 70 | 129 | - | - |

Kecamatan Sibolga Kota memiliki jumlah hotel yang paling banyak di bandingkan kecamatan lain. Dari 24 hotel yang ada di Kota Sibolga, 15 diantaranya berada di Kecamatan Sibolga Kota. Dari 15 hotel tersebut, 11 hotel merupakan hotel non bintang, 2 hotel bintang 1 dan 2 hotel bintang 2.

Kategori kamar hotel yang tersedia dari 16 hotel yang ada di Kecamatan Sibolga Kota adalah standart dan suite. Hotel Sibolga Marine Poncan memiliki jumlah kamar standart yang paling banyak yaitu sebanyak 70 kamar, kemudian Hotel Indah Sari sebanyak 44 kamar. Hotel Bahagia paling sedikit memiliki kamar standart yaitu hanya 9 kamar. Sedangkan Hotel dengan kamar suite terbanyak adalah Hotel Wisata Indah yaitu sebanyak 12 kamar, kemudian Graha Nauli sebanyak 5 kamar. Ada 4 hotel di Kecamatan Sibolga Kota yang memiliki kamar suite, sisanya yakni 11 hotel tidak memiliki kamar suite.

***** Tahukah Anda**

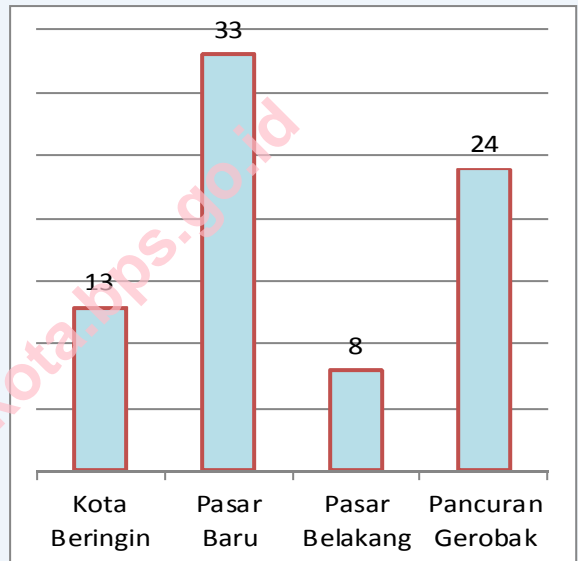
Hotel Wisata Indah adalah salah satu Hotel Bintang 2 yang ada di Sibolga Kota.

Populasi usaha di Kecamatan Sibolga Kota sebanyak 78 perusahaan.

Populasi usaha yang ada di Kecamatan Sibolga Kota adalah yang tertinggi jika dibandingkan dengan kecamatan lainnya, tercatat ada sebanyak 78 yang ada di Kecamatan Sibolga Kota dan tersebar di 4 Kelurahan yang ada. Di Kelurahan Kota Baringin terdapat 13 perusahaan, di Kelurahan Pasar Baru tercatat sebanyak 33 perusahaan, di Kelurahan Pasar Belakang tercatat 8 perusahaan, dan di Kelurahan Pancuran Gerobak sebanyak 24 Perusahaan.

Jika dilihat dari jenis usahanya, Perusahaan yang paling banyak di Kecamatan Sibolga Kota adalah jenis dalam bidang pakaian ada 13 perusahaan, kemudian diikuti usaha dalam bidang tembakau dan kontraktor sama-sama berjumlah 9 perusahaan.

Gambar 8.1 Populasi Usaha Menurut Kelurahan di Kecamatan Sibolga Kota, 2014



Sumber : Kecamatan Sibolga Kota Dalam Angka 2015

Tabel 9.1 Realisasi Pajak Bumi dan Bangunan Menurut Kelurahan di Kecamatan Sibolga Kota Tahun 2014

| Kelurahan | Target SKB | Realisasi |
|------------------|------------|---------------|
| Kota Baringin | Target | 200 726 909 |
| | Realisasi | 160 092 811 |
| | % | 79.76 |
| Pasar Baru | Target | 384 944 711 |
| | Realisasi | 360 269 016 |
| | % | 93.59 |
| Pasar Belakang | Target | 346 619 153 |
| | Realisasi | 289 905 437 |
| | % | 83.64 |
| Pancuran Gerobak | Target | 197 702 455 |
| | Realisasi | 148 242 153 |
| | % | 74.98 |
| Sibolga Kota | Target | 1 129 993 228 |
| | Realisasi | 958 509 417 |
| | % | 84.82 |

Sumber : Kecamatan Sibolga Kota Dalam Angka 2015

*** Tahukah Anda

Penduduk Kecamatan Sibolga Kota pada tahun 2014 semakin kurang memiliki kesadaran untuk membayar pajak.

Penerimaan pajak di Kecamatan Sibolga Kota bersumber dari penerimaan Pajak Bumi dan Bangunan. Pada tahun 2014 penerimaan Pajak Bumi dan Bangunan semua kelurahan belum memenuhi target. Pancuran Gerobak realisasi Pajak Bumi dan Bangunan hanya sebesar 74,98 persen, merupakan realisasi terendah diantara semua kelurahan yang ada di Kecamatan Sibolga Kota. Realisasi Pajak Bumi dan Bangunan tertinggi yaitu kelurahan Pasar Baru yakni sebesar 93,59 persen, kemudian kelurahan Pasar Belakang sebesar 83,64 persen dan kelurahan Kota Baringin sebesar 79,76 persen.

Secara total realisasi penerimaan Pajak Bumi dan Bangunan untuk Kecamatan Sibolga Kota pada tahun 2014 lebih rendah bila dibandingkan dengan realisasi Pajak Bumi dan Bangunan pada tahun 2013, dimana target Pajak Bumi dan Bangunan pada tahun 2013 sebesar Rp. 1.175.188.216 dan realisasinya sebesar Rp. 1.006.194.544 (85,62 persen).

PERBANDINGAN PENDUDUK

Tingkat Kepadatan Penduduk di Kecamatan Sibolga Kota paling rendah dibandingkan Kecamatan lainnya.

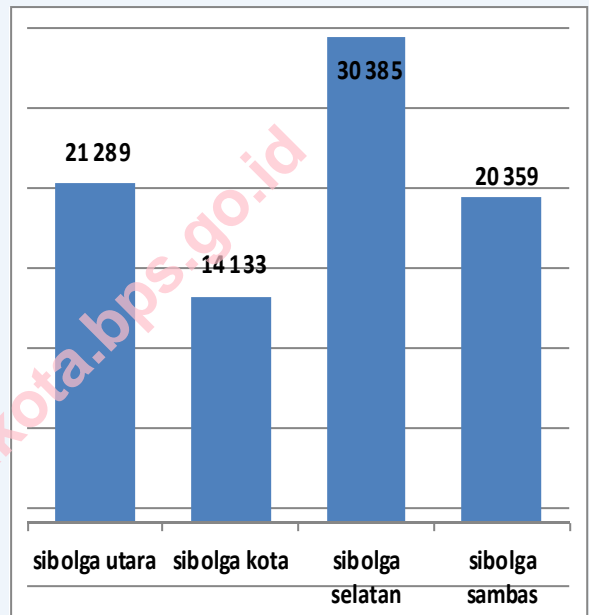
10

Jumlah penduduk di Kota Sibolga pada tahun 2014 paling banyak terdapat di Kecamatan Sibolga Selatan yaitu 30.385 jiwa dan jumlah penduduk paling sedikit terdapat di Kecamatan Sibolga Kota sebanyak 14.133 jiwa. Kecamatan Sibolga Utara memiliki jumlah penduduk sebanyak 21.289 jiwa, dan Kecamatan Sibolga Sambahas sebanyak 20.359 jiwa.

Jika dilihat dari tingkat kepadatan penduduk, Kecamatan yang tercatat sebagai kecamatan dengan kepadatan penduduk tertinggi adalah Kecamatan Sibolga Sambahas, yaitu 12.968 jiwa/km², kemudian diikuti oleh Kecamatan Sibolga Selatan 9.677 jiwa/km². Kemudian Kecamatan Sibolga Utara dengan 6.393 jiwa/km², dan Kecamatan Sibolga Kota dengan tingkat kepadatan penduduk yang paling rendah yaitu 5.177 jiwa/km².

Jika dilihat dari *sex ratio*, Kecamatan Sibolga Selatan merupakan Kecamatan dengan *sex ratio* yang paling tinggi, yaitu 104,42 persen yang berarti di antara 100 penduduk perempuan Kecamatan Sibolga Selatan terdapat 104 penduduk laki-laki. Sedangkan Kecamatan dengan perbandingan penduduk laki-laki dan perempuan yang paling rendah adalah Kecamatan Sibolga Kota, yaitu 97,16 persen.

Gambar 10.1 Jumlah Penduduk Kota Sibolga Menurut Kecamatan, 2014



Sumber : Kota Sibolga dalam Angka 2015

LAMPIRAN TABEL

<http://sibolgakota.bps.go.id>

Tabel 1. Luas wilayah Menurut Kelurahan di Kecamatan Sibolga Kota
Tahun 2014

| Kelurahan | Luas (km²) | Rasio Terhadap Total Luas Kecamatan (%) |
|------------------|----------------------------------|--|
| (1) | (2) | (3) |
| Kota Baringin | 0.29 | 10,62 |
| Pasar Baru | 0.46 | 16,85 |
| Pasar Belakang | 1.08 | 39,56 |
| Pancuran Gerobak | 0.90 | 32,97 |
| Sibolga Kota | 2.73 | 100,00 |

Sumber : Kecamatan Sibolga Kota Dalam Angka 2015

Tabel 2. Letak Geografis, Topografi dan Ketinggian dari Permukaan Laut
Menurut Kelurahan di Kecamatan Sibolga Kota
Tahun 2014

| Kelurahan | Letak Geografis | Topografi | Ketinggian dari Air Laut (meter) |
|------------------|-----------------|-----------|----------------------------------|
| (1) | (2) | (3) | (4) |
| Kota Baringin | Pantai | Datar | 4 |
| Pasar Baru | Pantai | Datar | 8 |
| Pasar Belakang | Pantai | Datar | 5 |
| Pancuran Gerobak | Bukan Pantai | Datar | 4 |

Sumber : Kecamatan Sibolga Kota Dalam Angka 2015

Tabel 3. Populasi dan Kepadatan Penduduk Menurut Kelurahan
di Kecamatan Sibolga Kota Tahun 2014

| Kelurahan | Populasi | | Kepadatan Penduduk (orang/km ²) |
|------------------|----------|-------|---|
| | Jumlah | % | |
| (1) | (2) | (3) | (4) |
| Kota Baringin | 2 146 | 15.18 | 7 400 |
| Pasar Baru | 1 467 | 10.38 | 3 189 |
| Pasar Belakang | 5 335 | 37.75 | 4 940 |
| Pancuran Gerobak | 5 185 | 36.69 | 5 761 |
| SIBOLGA KOTA | 14 133 | 16.40 | 5 177 |

Sumber : Kecamatan Sibolga Kota Dalam Angka 2015

Tabel 4. Jumlah penduduk Menurut kelompok Umur dan Jenis Kelamin
di Kecamatan Sibolga Kota Tahun 2014

| Kelompok Umur | Laki-laki | Perempuan | Jumlah |
|---------------|--------------|--------------|---------------|
| (1) | (2) | (3) | (4) |
| 0-4 | 738 | 717 | 1 455 |
| 5-9 | 746 | 678 | 1 424 |
| 10-14 | 678 | 635 | 1 313 |
| 15-19 | 623 | 672 | 1 295 |
| 20-24 | 617 | 573 | 1 190 |
| 25-29 | 624 | 621 | 1 245 |
| 30-34 | 555 | 548 | 1 103 |
| 35-39 | 524 | 450 | 974 |
| 40-44 | 448 | 413 | 861 |
| 45-49 | 381 | 433 | 814 |
| 50-54 | 365 | 405 | 770 |
| 55-59 | 350 | 336 | 686 |
| 60-64 | 225 | 229 | 454 |
| 65-69 | 120 | 138 | 258 |
| 70-74 | 49 | 88 | 137 |
| 75+ | 48 | 106 | 154 |
| Jumlah | 7 091 | 7 042 | 14 133 |

Sumber : Kecamatan Sibolga Kota Dalam Angka 2015

Tabel 5. Jumlah Sekolah Menurut Kelurahan dan Jenjang Sekolah
di Kecamatan Sibolga Kota Tahun 2014

| Kelurahan | SD/Sederajat | | SMP/Sederajat | | SMA/Sederajat | |
|------------------|--------------|--------|---------------|--------|---------------|--------|
| | Negeri | Swasta | Negeri | Swasta | Negeri | Swasta |
| (1) | (2) | (3) | (4) | (5) | (6) | (7) |
| Kota Baringin | 3 | - | - | 1 | 1 | 2 |
| Pasar Baru | - | 3 | - | 2 | - | 2 |
| Pasar Belakang | 2 | 1 | - | - | - | 1 |
| Pancuran Gerobak | 3 | - | 1 | 3 | 1 | - |
| SIBOLGA KOTA | 8 | 4 | 1 | 6 | 2 | 5 |

Sumber : Kecamatan Sibolga Kota Dalam Angka 2014

Catatan: Kecuali SMP dan SMA PGRI

DATA

MENCERDASKAN BANGSA

<http://sibolgakota.bps.go.id>



**BADAN PUSAT STATISTIK
KOTA SIBOLGA**

Jl. T. Dorong Hutagalung No. 2 Sibolga
No. Telp: (0631)22082
Email: bps1271@bps.go.id
Website: sibolgakota.bps.go.id

ISBN 978-602-70733-7-1



9 786027 073371