

KECAMATAN  
**PANGURURAN**  
DALAM ANGKA  
*Pangururan Subdistrict in Figures*

**2024**  
Volume xvii, 2024



**BADAN PUSAT STATISTIK  
KABUPATEN SAMOSIR  
BPS-STATISTICS SAMOSIR REGENCY**



**K E C A M A T A N**  
**PANGURURAN**  
**DALAM ANGKA**  
*Pangururan Subdistrict in Figures*

**2024**  
Volume xvii, 2024

<https://samosirkab.bps.go.id>



**BADAN PUSAT STATISTIK**  
**KABUPATEN SAMOSIR**  
**BPS-STATISTICS SAMOSIR REGENCY**

## **KECAMATAN PANGURURAN DALAM ANGKA**

### ***Pangururan Subdistrict in Figures***

**2024**

Volume xvii, 2024

Katalog /*Catalogue*: 1102001.1217080

Nomor Publikasi/*Publication Number*: 12170.24017

Ukuran Buku/*Book Size*: 14,8 cm x 21 cm

Jumlah Halaman/*Number of Pages* : xxvi+115 hal/*pages*

Penyusun Naskah/*Manuscript Drafter*:

BPS Kabupaten Samosir

*BPS-Statistics Samosir Regency*

Penyunting/*Editor*:

BPS Kabupaten Samosir

*BPS-Statistics Samosir Regency*

Pembuat Kover/*Cover Designer*:

BPS Kabupaten Samosir

*BPS-Statistics Samosir Regency*

Penerbit/*Publisher*

©BPS Kabupaten Samosir/*BPS-Statistics Samosir Regency*

Sumber Ilustrasi/*Illustration Source*: Freepik/*Freepik*

Dilarang mereproduksi dan/atau menggandakan sebagian atau seluruh isi buku ini untuk tujuan komersial tanpa izin tertulis dari Badan Pusat Statistik Kabupaten Samosir.  
*It is prohibited to reproduce and/or duplicate part or all of this book for commercial purpose without permission from BPS-Statistics Samosir Regency.*

**TIM PENYUSUN/COMPILERS**  
**KECAMATAN PANGURURAN DALAM ANGKA**  
***Pangururan Subdistrict in Figures***  
**2024**

Volume xvii, 2024

**Pengarah/Director**

Devitanorani Saragih

**Penanggung Jawab/Persons in Charge**

Devitanorani Saragih

**Penyunting/Editors**

Wivo Prawiska Sinaga

**Pengolah Data dan Penulis Naskah/Data Processor and Writers**

Nancy Nenna Ibella Simarmata

Apriyani Maristella Sinurat

**Penata Letak/Layout Designers**

Sandro E. Irwansyah Pasaribu

**Penerjemah/Translators**

Apriyani Maristella Sinurat



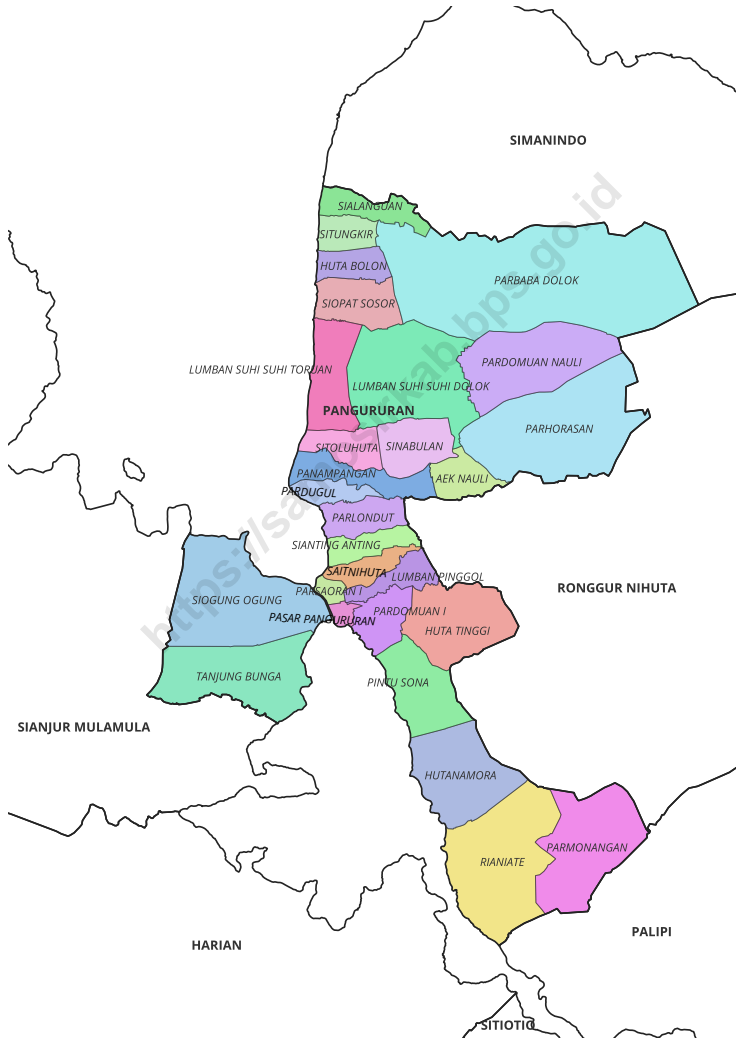
## **KONTRIBUTOR DATA/DATA CONTRIBUTORS**

1. Badan Pusat Statistik/*BPS-Statistics Indonesia*
2. Kementerian Agama/*Ministry of Religious Affair*
3. Bagian Pemerintahan Sekretariat Daerah Pemerintah Kabupaten Samosir/*Public Administration Division of Secretary Governance of Samosir Regency*
4. Bagian Pemerintahan Sekretariat Daerah Pemerintah Kabupaten Samosir/*Public Administration Division of Secretary Governance of Samosir Regency*
5. Kementerian Pendidikan, Kebudayaan, Riset, dan Teknologi/*The Ministry of Educations, Culture, Research, and Technology*
6. Dinas Kesehatan Kabupaten Samosir/*Health Office of Samosir Regency*
7. Dinas Ketahanan Pangan dan Pertanian/*Food Security and Agriculture Office of Samosir Regency*
8. Dinas Kebudayaan dan Pariwisata Kabupaten Samosir/*Tourism Office of Samosir Regency*
9. Dinas Pendidikan, Kepemudaan, dan Olahraga Kabupaten Samosir /*Education, Youth, and Sport Office of Samosir Regency*
10. Dinas Koperasi, Usaha Mikro, Kecil, dan Menengah, Tenaga Kerja, Perindustrian dan Perdagangan Kabupaten Samosir/*Cooperatives, Micro, Small and Medium Enterprises, Manpower, Industry and Trade Office of Samosir Regency*
11. Dinas Kependudukan dan Catatan Sipil Kabupaten Samosir/*Demography and Civil Registration Service Office of Samosir Regency*
12. Kantor Camat Pangururan/*Pangururan Subdistrict Office*





**PETA WILAYAH KECAMATAN PANGURURAN**  
**MAP OF PANGURURAN SUBDISTRICT**





**KEPALA BPS KABUPATEN SAMOSIR**  
**HEAD OF BPS-STATISTICS SAMOSIR REGENCY**



**DEVITANORANI SARAGIH**



## KATA PENGANTAR

Dengan memanjatkan puji syukur ke hadirat Tuhan Yang Maha Kuasa, Badan Pusat Statistik (BPS) Kabupaten Samosir telah dapat menyelesaikan seri publikasi statistik tahunan “KECAMATAN PANGURURAN DALAM ANGKA 2024”.

Publikasi ini memuat data dan informasi statistik tentang keadaan geografi dan iklim, pemerintahan, penduduk, sosial, pertanian, perindustrian, perdagangan, perhubungan dan komunikasi Kecamatan Pangururan yang sangat diperlukan dalam perencanaan pembangunan regional di wilayah Kecamatan Pangururan.

Sumber data dan informasi statistik yang disajikan dalam publikasi ini sebagian besar adalah data primer tahun 2023 hasil kegiatan pengumpulan data secara rutin, survei, dan sensus yang dilaksanakan oleh BPS, maupun data sekunder yang dihimpun dan dikelola oleh instansi pemerintah maupun swasta di wilayah Kecamatan Pangururan.

Akhirnya, saran dan kritik dari pengguna publikasi ini sangat diharapkan untuk penyempurnaan di masa yang akan datang.

Pangururan , September 2024  
Kepala BPS Kabupaten Samosir



**DEVITANORANI SARAGIH**

## **PREFACE**

*By blessing of God, BPS-Statistics of Samosir Regency has completed the annual statistical publication "PANGURURAN SUBDISTRICT IN FIGURES 2024".*

*This publication contains of data and statistical information about geography and climate, government, population, social, agriculture, industry, trade, transport and communication in Pangururan Subdistrict that important for regional development planning in Pangururan Subdistrict.*

*The main sources of data and statistical information presented in this publication are primary data in 2023, data of survey and census conducted by BPS, as well as secondary data collected and managed by the government and private agencies in Pangururan Subdistrict.*

*Finally, we are kindly welcome for any suggestions and criticisms for the improvement of the contents of this publication.*

*Pangururan , September 2024  
Head of BPS-Statistics Samosir Regency*



**DEVITANORANI SARAGIH**

**DAFTAR ISI/CONTENTS**  
**KECAMATAN PANGURURAN DALAM ANGKA**  
***Pangururan Subdistrict in Figures***  
**2024**  
Volume xvii, 2024

	Halaman <i>Page</i>
Kata Pengantar .....	xi
Preface .....	xii
Daftar Isi/Contents.....	xiii
Daftar Tabel/ <i>List of Tables</i> .....	xv
Daftar Gambar/ <i>List of Figures</i> .....	xxi
Penjelasan Umum/ <i>Explanatory Notes</i> .....	xxiii
Daftar Singkatan/ <i>List of Abbreviation</i> .....	xxv
1. Geografi/ <i>Geography</i> .....	1
2. Pemerintahan/ <i>Government</i> .....	13
3. Penduduk/ <i>Population</i> .....	27
4. Sosial dan Kesejahteraan Rakyat/ <i>Social and Welfare</i> .....	39
5. Pertanian/ <i>Agriculture</i> .....	71
6. Pariwisata, Transportasi dan Komunikasi/ <i>Tourism, Transportation and Communication</i> .....	85
7. Perbankan, Koperasi dan Perdagangan/ <i>Banking, Cooperative, and Trade</i> .....	99
Daftar Pustaka/ <i>Bibliography</i> .....	115





## DAFTAR TABEL/LIST OF TABLES

Tabel Table	Halaman Page	
<b>1. GEOGRAFI/GEOGRAPHY</b>		
1.1	Luas Daerah Menurut Desa/Kelurahan di Kecamatan Pangururan, 2023 <i>Total Area by Villages/Kelurahan in Pangururan Subdistrict, 2023.....</i>	8
1.2	Jarak Kantor Kepala Desa ke Ibukota Kecamatan dan Sarana Transportasi Menurut Desa/Kelurahan di Kecamatan Pangururan (km), 2023 <i>The Distance from Village/Kelurahan Chief Office to the District Capital and Transportation Mode by Villages/Kelurahan in Pangururan Subdistrict (km), 2023.....</i>	10
<b>2. PEMERINTAHAN/GOVERNMENT</b>		
<b>2.1 WILAYAH ADMINISTRATIF ADMINISTRATIVE AREA</b>		
2.1.1	Jumlah Dusun dan Lingkungan Menurut Desa/ Kelurahan di Kecamatan Pangururan, 2023 <i>Number of Subvillage and Suburban by Villages'/Kelurahan in Pangururan Subdistrict, 2023.....</i>	20
<b>2.2 SUMBER DAYA MANUSIA HUMAN RESOURCES</b>		
2.2.1	Jumlah Pegawai Negeri Sipil Menurut Pemerintah Daerah dan Jenis Kelamin di Kecamatan Pangururan, 2022 <i>Number of Civil Servants by Local Government and Sex in Pangururan Subdistrict, 2022.....</i>	22
2.2.2	Jumlah Pegawai Negeri Sipil Pemerintah Daerah Kecamatan Pangururan, Menurut Tingkat Pendidikan dan Jenis Kelamin, 2022 <i>Number of Civil Servants of Pangururan Subdistrict Government by Educational Level and Sex, 2022 .....</i>	25

### 3. **PENDUDUK/POPULATION**

3.1	Penduduk, Distribusi Persentase Penduduk, Kepadatan Penduduk, Rasio Jenis Kelamin Penduduk Menurut Desa/Kelurahan di Kecamatan Pangururan, 2023 <i>Population, Percentage Distribution of Population, Population Density, and Population Sex Ratio by Villages/Kelurahan in Pangururan Subdistrict, 2023.....</i>	34
3.2	Jumlah Penduduk Menurut Kelompok Umur dan Jenis Kelamin di Kecamatan Pangururan, 2023 <i>Population by Age Groups and Sex in Pangururan Subdistrict, 2023 ...</i>	38

### 4. **SOSIAL DAN KESEJAHTERAAN RAKYAT/SOCIAL AND WELFARE**

#### 4.1 **PENDIDIKAN EDUCATION**

4.1.1	Jumlah Sekolah Menurut Tingkat Pendidikan di Kecamatan Pangururan, 2023/2024 <i>Number of Schools by Educational Level in Pangururan Subdistrict, 2023/2024 .....</i>	46
4.1.2	Jumlah Guru Menurut Tingkat Pendidikan di Kecamatan Pangururan, 2023/2024 <i>Number of Teachers by Educational Level in Pangururan Subdistrict, 2023/2024 .....</i>	47
4.1.3	Jumlah Murid Menurut Tingkat Pendidikan di Kecamatan Pangururan, 2023/2024 <i>Number of Pupils by Educational Level in Pangururan Subdistrict, 2023/2024 .....</i>	48

#### 4.2 **KESEHATAN HEALTH**

4.2.1	Banyaknya Desa <sup>1</sup> /Kelurahan yang Memiliki Sarana Kesehatan Menurut Jenis Sarana Kesehatan di Kecamatan Pangururan, 2021–2023 <i>Number of Villages<sup>1</sup>/Kelurahan Health Facilities by Type of Health Facilities in Pangururan Subdistrict, 2021–2023 .....</i>	49
4.2.2	Banyaknya Warga Penderita Kekurangan Gizi Menurut Desa/Kelurahan di Kecamatan Pangururan, 2023	

	<i>Number of People with Malnutrition by Villages/Kelurahan in Pangururan Subdistrict, 2022.....</i>	50
<b>4.3</b>	<b>AGAMA DAN SOSIAL LAINNYA</b>	
	<b>RELIGION AND OTHER SOCIAL AFFAIRS</b>	
4.3.1	Jumlah Tempat Peribadatan Menurut Desa/ Kelurahan di Kecamatan Pangururan, 2022 <i>Number of Worship Places by Villages/Kelurahan in Pangururan Subdistrict, 2022 .....</i>	52
4.3.2	Banyaknya Kejadian Bencana Alam Menurut Desa/Kelurahan dan Jenis Bencana Alam di Kecamatan Pangururan, 2021 <i>Number of Natural Disaster Events by Villages/Kelurahan and Type of Natural Disaster in Pangururan Subdistrict, 2021 .....</i>	54
4.3.3	Banyaknya Korban Jiwa Akibat Bencana Alam Menurut Desa/Kelurahan dan Jenis Bencana Alam di Kecamatan Pangururan, 2021 <i>Number of Fatalities Due to Natural Disasters by Villages/Kelurahan and Type of Natural Disaster in Pangururan Subdistrict, 2021 .....</i>	60
4.3.4	Keberadaan Fasilitas/Upaya Antisipasi/Mitigasi Bencana Alam Menurut Desa/Kelurahan di Kecamatan Pangururan, 2021 <i>Existence of Facilities/Efforts for Anticipation/Mitigation of Natural Disasters by Villages/Kelurahan by Villages/Kelurahan in Pangururan Subdistrict, 2021.....</i>	66
4.3.5	Banyaknya Desa/Kelurahan yang Memiliki Kelompok Kegiatan Olahraga Menurut Jenis Olahraga dan Ketersediaan Fasilitas/Lapangan Olahraga di Kecamatan Pangururan, 2021 <i>Number of Villages/Kelurahan Having Sport Activities Groups by Type of Sport and Availability of Sport Facilities/Fields in Pangururan Subdistrict, 2021 .....</i>	70
<b>5.</b>	<b>PERTANIAN/AGRICULTURE</b>	
5.1	Luas Panen Tanaman Sayuran dan Buah-buahan Semusim Menurut Jenis Tanaman di Kecamatan Pangururan (ha), 2020–2023 <i>Harvested Area of Seasonal Vegetables and Fruits by Kind of Plant in Pangururan Subdistrict (ha), 2020–2023 .....</i>	78

Tabel Table	Halaman Page
5.2	79
Produksi Tanaman Sayuran dan Buah-buahan Semusim Menurut Jenis Tanaman di Kecamatan Pangururan (kuintal), 2020–2023 <i>Production of Seasonal Vegetables and Fruits by Kind of Plant in Pangururan Subdistrict (quintal), 2020–2023.....</i>	
5.3	80
Luas Panen Tanaman Biofarmaka Menurut Jenis Tanaman di Kecamatan Pangururan (m <sup>2</sup> ), 2020–2023 <i>Harvested Area of Medicinal Plants by Kind of Plant in Pangururan Subdistrict (m<sup>2</sup>), 2020–2023.....</i>	
5.4	81
Produksi Tanaman Biofarmaka Menurut Jenis Tanaman di Kecamatan Pangururan (kg), 2020–2023 <i>Production of Medicinal Plants by Kind of Plant in Pangururan Subdistrict (kg),2020–2023 .....</i>	
5.5	82
Luas Panen Tanaman Hias Menurut Jenis Tanaman di Kecamatan Pangururan (m <sup>2</sup> ), 2020–2023 <i>Harvested Area of Ornamental Plants by Kind of Plant in Pangururan Subdistrict (m<sup>2</sup>), 2020–2023.....</i>	
5.6	83
Produksi Tanaman Hias Menurut Jenis Tanaman di Kecamatan Pangururan (tangkai), 2020–2023 <i>Production of Ornamental Plants by Kind of Plant in Pangururan Subdistrict (stalks), 2020–2023 .....</i>	
5.7	84
Produksi Buah-Buahan dan Sayuran Tahunan Menurut Jenis Tanaman di Kecamatan Pangururan (kuintal), 2020–2023 <i>Production of Annual Fruits and Vegetables by Kind of Plant in Pangururan Subdistrict (quintal), 2020–2023.....</i>	
<b>6.</b>	
<b>PARIWISATA, TRANSPORTASI DAN KOMUNIKASI/TOURISM, TRANSPORTATION AND COMMUNICATION</b>	
<b>6.1</b>	
<b>PARIWISATA TOURISM</b>	
6.1.1	92
Jumlah Sarana Akomodasi Menurut Desa/Kelurahan dan Jenis Akomodasi di Kecamatan Pangururan, 2023 <i>Number of Accomodation Facilities by Villages/Kelurahan and Type of Accomodation in Pangururan Subdistrict, 2023.....</i>	

**6.2 TRANSPORTASI  
TRANSPORTATION**

6.2.1	Prasarana dan Sarana Transportasi Antaradesa/Kelurahan Menurut Desa/Kelurahan di Kecamatan Pangururan, 2021 <i>Inter-Villages/Kelurahan Transportation Infrastructure and Facilities by Villages/Kelurahan in Pangururan Subdistrict, 2021</i> .....	94
-------	---	----

**7. PERBANKAN, KOPERASI DAN PERDAGANGAN/BANKING,  
COOPERATIVE, AND TRADE**

7.1	Banyaknya Sarana Lembaga Keuangan Bank Menurut Desa/ Kelurahan dan Jenis Bank di Kecamatan Pangururan, 2021 <i>Number of Bank by Villages/Kelurahan and Type of Bank in Pangururan Subdistrict, 2021</i> .....	105
7.2	Banyaknya Koperasi Aktif Menurut Menurut Desa/Kelurahan dan Jenis Koperasi di Kecamatan Pangururan, 2023 <i>Number of Cooperative by Villages/Kelurahan and Type of Cooperative in Pangururan Subdistrict, 2023</i> .....	107
7.3	Banyaknya Sarana Perdagangan Menurut Desa/Kelurahan dan Jenis Sarana Perdagangan di Kecamatan Pangururan, 2023 <i>Number of Trade Facilities by Villages/Kelurahan and Type of Trade Facilities in Pangururan Subdistrict, 2023</i> .....	111



## DAFTAR GAMBAR/LIST OF FIGURES

Gambar Figure		Halaman Page
1.1	Luas Daerah menurut Desa/Kelurahan (%), 2023 <i>Total Area by Village/Kelurahan (%), 2023</i> .....	6
1.2	Jarak Kantor Kepala Desa ke Ibukota Kecamatan Menurut Desa/Kelurahan di Kecamatan Pangururan (km), 2023 <i>The Distance to the Subdistrict Capital by Villages/Kelurahan in Pangururan Subdistrict (km), 2023</i> .....	7
2.1	Persentase Pegawai Negeri Sipil Menurut Pemerintah Daerah dan Jenis Kelamin di Kecamatan Pangururan, 2022 <i>Percentage of Civil Servants by Local Government and Sex in Pangururan Subdistrict, 2022</i> .....	18
2.2	Persentase Pegawai Negeri Sipil Pemerintah Daerah Kecamatan Pangururan, Menurut Tingkat Pendidikan dan Jenis Kelamin, 2022 <i>Percentage of Civil Servants of Pangururan Subdistrict Government by Educational Level and Sex, 2022</i> .....	19
3.1	Distribusi Persentase Penduduk Menurut Desa/ Kelurahan di Kecamatan Pangururan, 2023 <i>Percentage Distribution of Population by Villages/Kelurahan in Pangururan Subdistrict, 2023</i> .....	32
3.2	Jumlah Penduduk Menurut Kelompok Umur dan Jenis Kelamin di Kecamatan Pangururan, 2023 <i>Population by Age Groups and Sex in Pangururan Subdistrict, 2023 ...</i>	33
4.1	Persentase Guru Menurut Tingkat Pendidikan di Kecamatan Pangururan, 2023/2024. <i>Percentage of Teachers by Educational Level in Pangururan Subdistrict, 2023/2024</i> .....	44
4.2	Persentase Murid Menurut Tingkat Pendidikan di Kecamatan Pangururan, 2023/2024 <i>Percentage of Pupils by Educational Level in Pangururan Subdistrict, 2023/2024</i> .....	45

Gambar Figure		Halaman Page
5.1	Produksi Bawang Merah di Kecamatan Pangururan (kuintal), 2020–2023 <i>Production of Shallots in Pangururan Subdistrict (quintal), 2020–2023</i> .....	76
5.2	Produksi Alpukat di Kecamatan Pangururan (kuintal), 2020–2023 <i>Production of Avocado in Pangururan Subdistrict (quintal), 2020–2023</i> .....	77
6.1	Persentase Sarana Akomodasi Menurut Desa/Kelurahan dan Jenis Akomodasi di Kecamatan Pangururan, 2023 <i>Percentage of Accomodation Facilities by Villages/Kelurahan and Type of Accomodation in Pangururan Subdistrict, 2023</i> .....	90
6.2	Persentase Jenis Permukaan Jalan Darat Terluas di Kecamatan Pangururan, 2021. <i>Percentage of Type of The Widest Road Surface in Pangururan Subdistrict, 2021</i> .....	91
7.1	Persentase Koperasi Aktif Menurut Menurut Desa/Kelurahan dan Jenis Koperasi di Kecamatan Pangururan, 2023 <i>Percentage of Cooperative by Villages/Kelurahan and Type of Cooperative in Pangururan Subdistrict, 2023</i> .....	104



## PENJELASAN UMUM/EXPLANATORY NOTES

Tanda-tanda, satuan-satuan, dan lain-lainnya yang digunakan dalam publikasi ini adalah sebagai berikut:

*Symbols, measurement units, and acronyms which are used in this publication, are as follows:*

### 1. TANDA-TANDA/SYMBOLS

Data tidak tersedia/ <i>Data not available</i> .....	: ...
Tidak ada atau nol / <i>Null or zero</i> .....	: -
Data dapat diabaikan/ <i>Data negligible</i> .....	: ~0
Tanda decimal/ <i>Decimal point</i> .....	: ,
Data tidak dapat ditampilkan/ <i>Not applicable</i> .....	: NA
Angka estimasi/ <i>Estimated figures</i> .....	: e
Angka diperbaiki/ <i>Revised figures</i> .....	: r
Angka sementara/ <i>Preliminary figures</i> .....	: *
Angka sangat sementara/ <i>Very preliminary figures</i> .....	: **
Angka sangat sangat sementara/ <i>Very very preliminary figures</i> .....	: ***

### 2. SATUAN/UNITS

barel/ <i>barrel</i> .....	: 158,99 liter/ <i>litres</i> = 1/6,2898 m <sup>3</sup>
hektare (ha)/ <i>hectare (ha)</i> .....	: 10.000 m <sup>2</sup>
kilometer (km)/ <i>kilometres (km)</i> .....	: 1.000 meter/ <i>meters (m)</i>
knot/ <i>knot</i> .....	: 1,8523 km/jam ( <i>km/hour</i> )
kuintal/ <i>quintal</i> .....	: 100 kg
KWh .....	: 1.000 Watt hour
MWh .....	: 1.000 KWh
liter (untuk beras)/ <i>litre (for rice)</i> .....	: 0,80 kg
MMSCF .....	: 1/35,3 m <sup>3</sup>
metrik ton (m.ton)/ <i>metric ton (m. ton)</i> .....	: 0,98421 long ton = 1.000 kg
ons/ <i>ounce</i> .....	: 28,31 gram/ <i>grams</i>
ton .....	: 1.000 kg

Satuan lain: buah, dus, butir, helai/lembar, kaleng, batang, pulsa, ton kilometer (ton-km), jam, menit, persen (%).

*Other units: unit, pack, pieces, sheet, tin, pulse, ton-kilometres(ton-km), hour, minute, percent (%).*

Perbedaan angka di belakang koma disebabkan oleh pembulatan angka.

*The difference in decimal numbers is caused by rounding.*



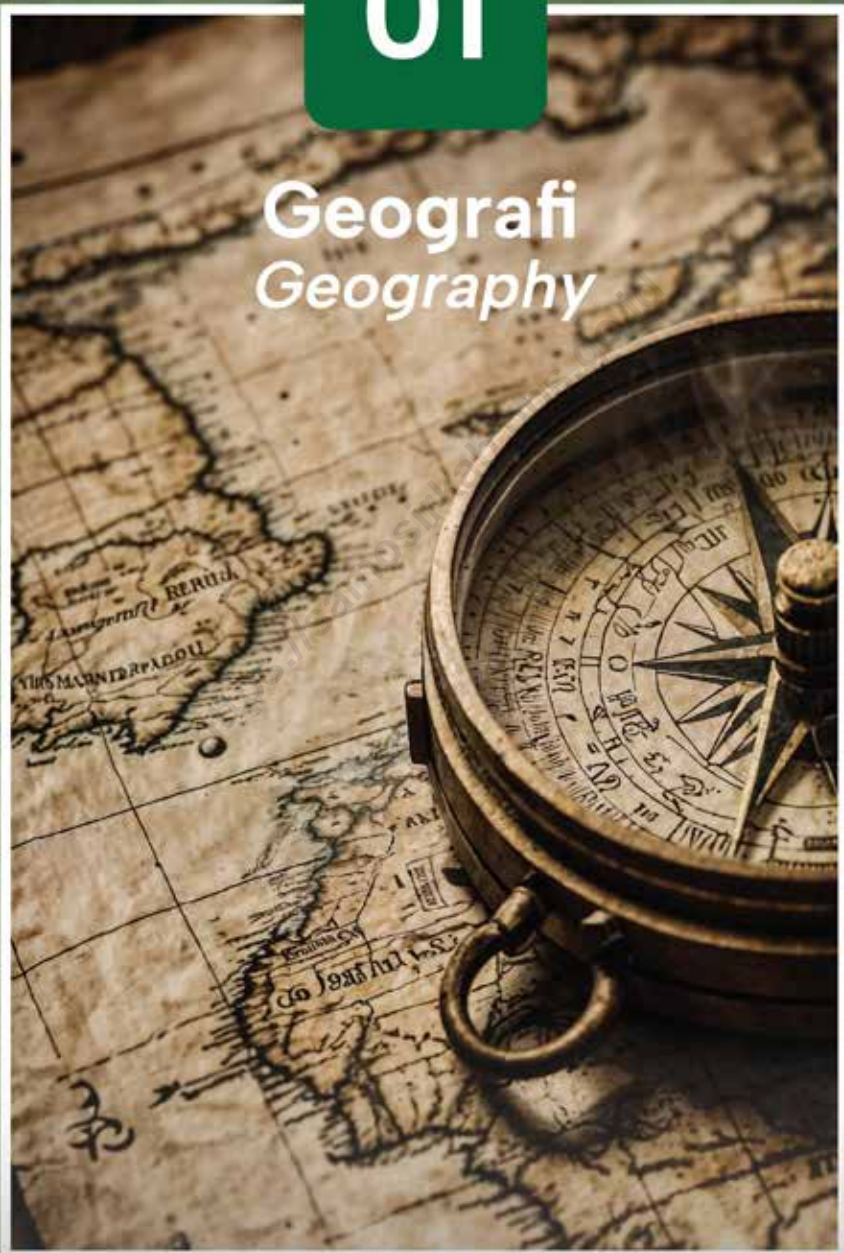
## DAFTAR SINGKATAN/LIST OF ABBREVIATION

SI	: Stasiun Iklim/ <i>Climate Station</i>
SMPK	: Stasiun Meterologi Pertanian Khusus/ <i>Special Agricultural Meteorological Station</i>
t.t	: Tempat tidur/ <i>Bed</i>
BCG	: Bacillus Calmette Guerin
DPT	: Difteri, Pertusis, Tetanus/ <i>Diphtheria, Tetanus, and Pertussis</i>
TT	: Tetanus Toxoid
IOT	: Industri Obat Tradisional/ <i>Traditional Medicine Industry</i>
IKOT	: Industri Kecil Obat Tradisional/ <i>Traditional Medicine Small Industry</i>
Alkes	: Alat kesehatan/ <i>Health Kits</i>
PKRT	: Perbekalan Kesehatan Rumah tangga/ <i>Household Health Logistics</i>
Kompl	: Komplemen/ <i>Complement</i>
IRTP	: Industri Pangan Produksi Rumah Tangga/ <i>Foods Home Industry</i>
PBF	: Pedagang Besar Farmasi/ <i>Pharmacy Whole-seller</i>
GFK	: Gudang Farmasi Kab/Kota/Regency/ <i>Municipality Pharmacy Warehouse</i>
RB	: Rumah Bersalin/ <i>Delivery House</i>
Pustu	: Puskesmas pembantu/ <i>Auxiliary Public Health Center</i>
BP	: Balai Pengobatan/ <i>Polyclinic</i>
TPS	: Tempat Pembuangan Sampah Sementara / <i>landfill</i>
Jamkesmas	: Jaminan kesehatan masyarakat miskin/ <i>Poor public health insurance</i>
PJKMU	: Program Jaminan Kesehatan Masyarakat Umum/ <i>General Public Health Insurance Program</i>
SIUP	: Surat Ijin Usaha Perdagangan/ <i>Trading Permission Letter</i>
TDP	: Tanda Daftar Perusahaan/ <i>Company Registration Identity</i>
API	: Angka Pengenal Importir/ <i>Importer's Identity Number</i>



01

Geografi  
*Geography*





**PENJELASAN TEKNIS**

1. Kecamatan Pangururan merupakan salah satu daerah di Kabupaten Samosir, Provinsi Sumatera Utara dengan luas 121,43 km<sup>2</sup> dan ketinggian 1.238 meter di atas permukaan laut.
2. Secara astronomis, Kecamatan Pangururan terletak di 2°32' - 2°45' lintang utara dan 98°42' - 98°47' bujur timur dengan ketinggian 1.238 meter di atas permukaan laut.
3. Kecamatan Pangururan memiliki dua puluh delapan desa/kelurahan. Desa tersebut diantaranya Rianiate, Parmonangan, Hutnamora, Pintu Sona, Huta Tinggi, Pardomuan I, Pasar Pangururan, Tanjung Bunga, Siogung Ogung, Parsaoran I, Saitnihuta, Lumban Pinggol, Sianting Anting, Parlondut, Aek Nauli, Pardugul, Panampangan, Sitoluhuta, Sinabulan, Siopat Sosor, Hutabolon, Situngkir, Sialanguan, Parhorasan, Pardomuan Nauli, Lumban Suhi Suhi Dolok, Lumban Suhi Suhi Toruan, dan Parbaba Dolok

**TECHNICAL NOTES**

1. *The Pangururan Subdistrict is one of the areas in Samosir Regency, North Sumatra Province, covering an area of 121,43 km<sup>2</sup> and situated at an elevation of 1.238 meters above sea level.*
2. *Astronomically, the Pangururan District is located between 2°32' - 2°45' north latitude and 98°42' - 98°47' east longitude, with an elevation of 1.238 meters above sea level.*
3. *Pangururan Subdistrict has twenty-eight villages/administrative village. These villages include Rianiate, Parmonangan, Hutnamora, Pintu Sona, Huta Tinggi, Pardomuan I, Pasar Pangururan, Tanjung Bunga, Siogung Ogung, Parsaoran I, Saitnihuta, Lumban Pinggol, Sianting Anting, Parlondut, Aek Nauli, Pardugul, Panampangan, Sitoluhuta, Sinabulan, Siopat Sosor, Hutabolon, Situngkir, Sialanguan, Parhorasan, Pardomuan Nauli, Lumban Suhi Suhi Dolok, Lumban Suhi Suhi Toruan, and Parbaba Dolok.*





**ULASAN**

Berdasarkan Peraturan Menteri Dalam Negeri Nomor 137 Tahun 2017, wilayah daratan yang paling luas di Kecamatan Pangururan adalah Desa Parbaba Dolok yaitu sebesar 20,50 km<sup>2</sup>. Luas desa ini sekitar 17% dari luas kecamatan. Sedangkan, Desa Pasar Pangururan memiliki luas terkecil yaitu 0,50 km<sup>2</sup>.

Berdasarkan data yang diperoleh dari Kantor Camat Pangururan, jarak terjauh yang ditempuh menuju ke ibukota kecamatan adalah 10,5 km. Jarak ini ditempuh saat berangkat dari Desa Pardomuan Nauli. Sementara itu, jarak terdekat tidak sampai 1 km, yaitu dari Desa Sait Nihuta, Jarak ini berpatokan pada jarak yang ditempuh dari kantor kepala desa menuju ke kantor camat.

**DESCRIPTION**

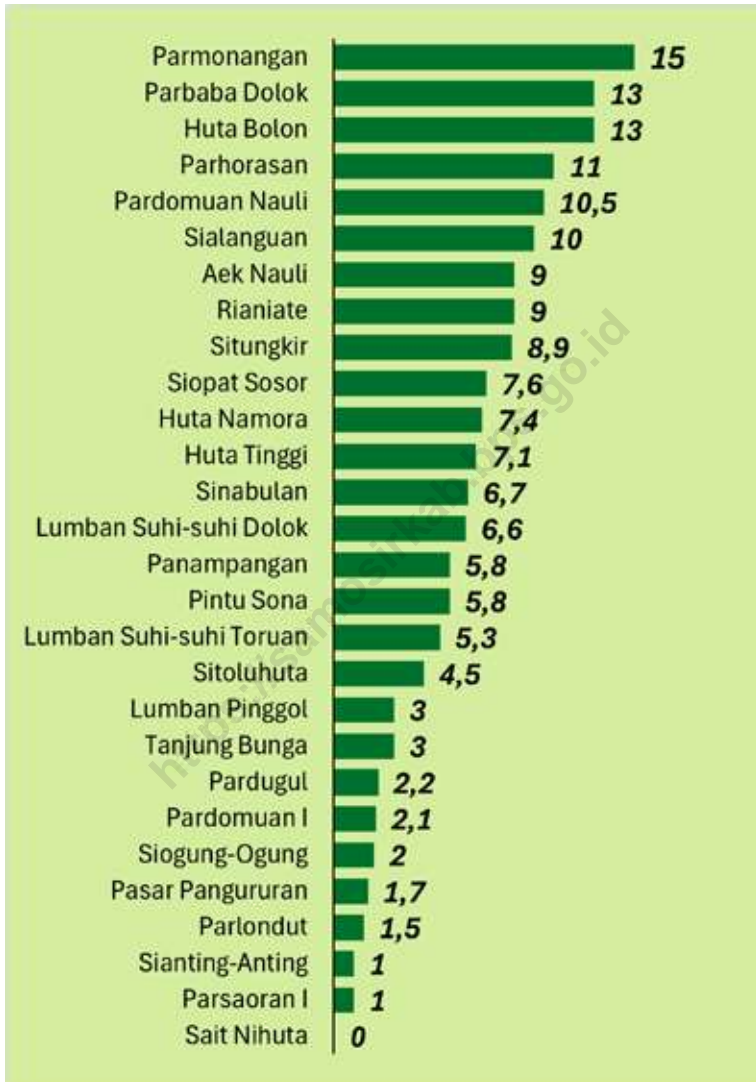
*According to the Regulation of the Minister of Home Affairs Number 137 of 2017, the largest land area in the Pangururan Subdistrict is the village of Parbaba Dolok, which covers 20,50 km<sup>2</sup>. This area represents about 17% of the total district area. Meanwhile, Pasar Pangururan Village has the smallest area at 0,50 km<sup>2</sup>.*

*Based on data obtained from the Pangururan Subdistrict Office, the farthest distance to the district capital is 10,5 km, measured from Pardomuan Nauli Village. On the other hand, the shortest distance is less than 1 km, from Sait Nihuta Village, based on the distance traveled from the village head's office to the subdistrict office.*



Sumber/Source: Berdasarkan Peraturan Menteri Dalam Negeri Nomor 137 Tahun 2017 tanggal 29 Desember 2017/Based on Minister of Home Affairs Regulation Number 137/2017, December 29, 2017  
Kementerian Dalam Negeri/Ministry of Home Affairs

**Gambar 1.1** Luas Daerah menurut Desa/Kelurahan (%), 2023  
**Figures** Total Area by Village/Kelurahan (%), 2023



Sumber/Source: Kantor Camat Pangururan/Pangururan Subdistrict Office

**Gambar**  
**Figures** 1.2

**Jarak Kantor Kepala Desa ke Ibukota Kecamatan Menurut Desa/Kelurahan di Kecamatan Pangururan (km), 2023**  
**The Distance to the Subdistrict Capital by Villages/ Kelurahan in Pangururan Subdistrict (km), 2023**

**Tabel**  
**Table** 1.1

**Luas Daerah Menurut Desa/Kelurahan di Kecamatan Pangururan, 2023**  
**Total Area by Villages/Kelurahan in Pangururan Subdistrict, 2023**

<b>Desa/Kelurahan Village/Kelurahan</b>	<b>Luas Total Area (km<sup>2</sup>/sq.km)</b>	<b>Persentase terhadap Luas Kecamatan Percentage to District Area</b>
(1)	(2)	(3)
Rianiate	6,75	5,56
Parmonangan	3,00	2,47
Huta Namora	7,00	5,76
Pintu Sona	2,80	2,31
Huta Tinggi	3,00	2,47
Pardomuan I	2,50	2,06
Pasar Pangururan	0,50	0,41
Tanjung Bunga	6,50	5,35
Siogung-Ogung	4,00	3,29
Parsaoran I	1,50	1,24
Sait Nihuta	1,40	1,15
Lumban Pinggol	1,50	1,24
Sianting-Anting	1,80	1,48
Parlondut	1,50	1,24
Aek Nauli	5,36	4,41
Pardugul	5,44	4,48
Panampangan	2,65	2,18
Sitoluhuta	0,80	0,66
Sinabulan	1,23	1,01
Siopat Sosor	1,00	0,82
Huta Bolon	2,00	1,65
Situngkir	2,00	1,65
Sialanguan	2,00	1,65
Parhorasan	15,40	12,68
Pardomuan Nauli	9,50	7,82

Lanjutan Tabel/*Continued Table 1.1*

<b>Desa/Kelurahan Village/Kelurahan</b>	<b>Luas Total Area (km<sup>2</sup>/sq.km)</b>	<b>Persentase terhadap Luas Kecamatan Percentage to District Area</b>
(1)	(2)	(3)
Lumban Suhi-suhi Dolok	6,30	5,19
Lumban Suhi-suhi Toruan	3,50	2,88
Parbaba Dolok	20,50	16,88
<b>Kecamatan Pangururan</b>	<b>121,43</b>	<b>100,00</b>

Sumber/*Source*: Berdasarkan Peraturan Menteri Dalam Negeri Nomor 137 Tahun 2017 tanggal 29 Desember 2017/*Based on Minister of Home Affairs Regulation Number 137/2017, December 29, 2017 Kementerian Dalam Negeri/Ministry of Home Affairs*

**Tabel**  
**Table** 1.2

**Jarak Kantor Kepala Desa ke Ibukota Kecamatan dan Sarana Transportasi Menurut Desa/Kelurahan di Kecamatan Pangururan (km), 2023**  
*The Distance from Village/Kelurahan Chief Office to the District Capital and Transportation Mode by Villages/Kelurahan in Pangururan Subdistrict (km), 2023*

<b>Desa/Kelurahan</b> <i>Village/Kelurahan</i>	<b>Jarak ke Ibukota Kecamatan</b> <i>Distance to District Capital</i>	<b>Akses/Sarana Transportasi</b> <i>Transportation Mode</i>
(1)	(2)	(3)
Rianiate	9	Roda Dua-Roda Empat <i>Motor Cycle-Car</i>
Parmonangan	15	Roda Dua-Roda Empat <i>Motor Cycle-Car</i>
Huta Namora	7,4	Roda Dua-Roda Empat <i>Motor Cycle-Car</i>
Pintu Sona	5,8	Roda Dua-Roda Empat <i>Motor Cycle-Car</i>
Huta Tinggi	7,1	Roda Dua-Roda Empat <i>Motor Cycle-Car</i>
Pardomuan I	2,1	Roda Dua-Roda Empat <i>Motor Cycle-Car</i>
Pasar Pangururan	1,7	Roda Dua-Roda Empat <i>Motor Cycle-Car</i>
Tanjung Bunga	3	Roda Dua-Roda Empat <i>Motor Cycle-Car</i>
Siogung-Ogung	2	Roda Dua-Roda Empat <i>Motor Cycle-Car</i>
Parsaoran I	1	Roda Dua-Roda Empat <i>Motor Cycle-Car</i>
Sait Nihuta	0	Roda Dua-Roda Empat <i>Motor Cycle-Car</i>
Lumban Pinggol	3	Roda Dua-Roda Empat <i>Motor Cycle-Car</i>
Sianting-Anting	1	Roda Dua-Roda Empat <i>Motor Cycle-Car</i>
Parlondut	1,5	Roda Dua-Roda Empat <i>Motor Cycle-Car</i>

Lanjutan Tabel/*Continued Table 1.2*

<b>Desa/Kelurahan Village/Kelurahan</b>	<b>Jarak ke Ibukota Kecamatan Distance to District Capital</b>	<b>Akses/Sarana Transportasi Transportation Mode</b>
(1)	(2)	(3)
Aek Nauli	9	Roda Dua-Roda Empat <i>Motor Cycle-Car</i>
Pardugul	2,2	Roda Dua-Roda Empat <i>Motor Cycle-Car</i>
Panampangan	5,8	Roda Dua-Roda Empat <i>Motor Cycle-Car</i>
Sitoluhuta	4,5	Roda Dua-Roda Empat <i>Motor Cycle-Car</i>
Sinabulan	6,7	Roda Dua-Roda Empat <i>Motor Cycle-Car</i>
Siopat Sosor	7,6	Roda Dua-Roda Empat <i>Motor Cycle-Car</i>
Huta Bolon	13	Roda Dua-Roda Empat <i>Motor Cycle-Car</i>
Situngkir	8,9	Roda Dua-Roda Empat <i>Motor Cycle-Car</i>
Sialanguan	10	Roda Dua-Roda Empat <i>Motor Cycle-Car</i>
Parhorasan	11	Roda Dua-Roda Empat <i>Motor Cycle-Car</i>
Pardomuan Nauli	10,5	Roda Dua-Roda Empat <i>Motor Cycle-Car</i>
Lumban Suhi-suhi Dolok	6,6	Roda Dua-Roda Empat <i>Motor Cycle-Car</i>
Lumban Suhi-suhi Toruan	5,3	Roda Dua-Roda Empat <i>Motor Cycle-Car</i>
Parbaba Dolok	13	Roda Dua-Roda Empat <i>Motor Cycle-Car</i>

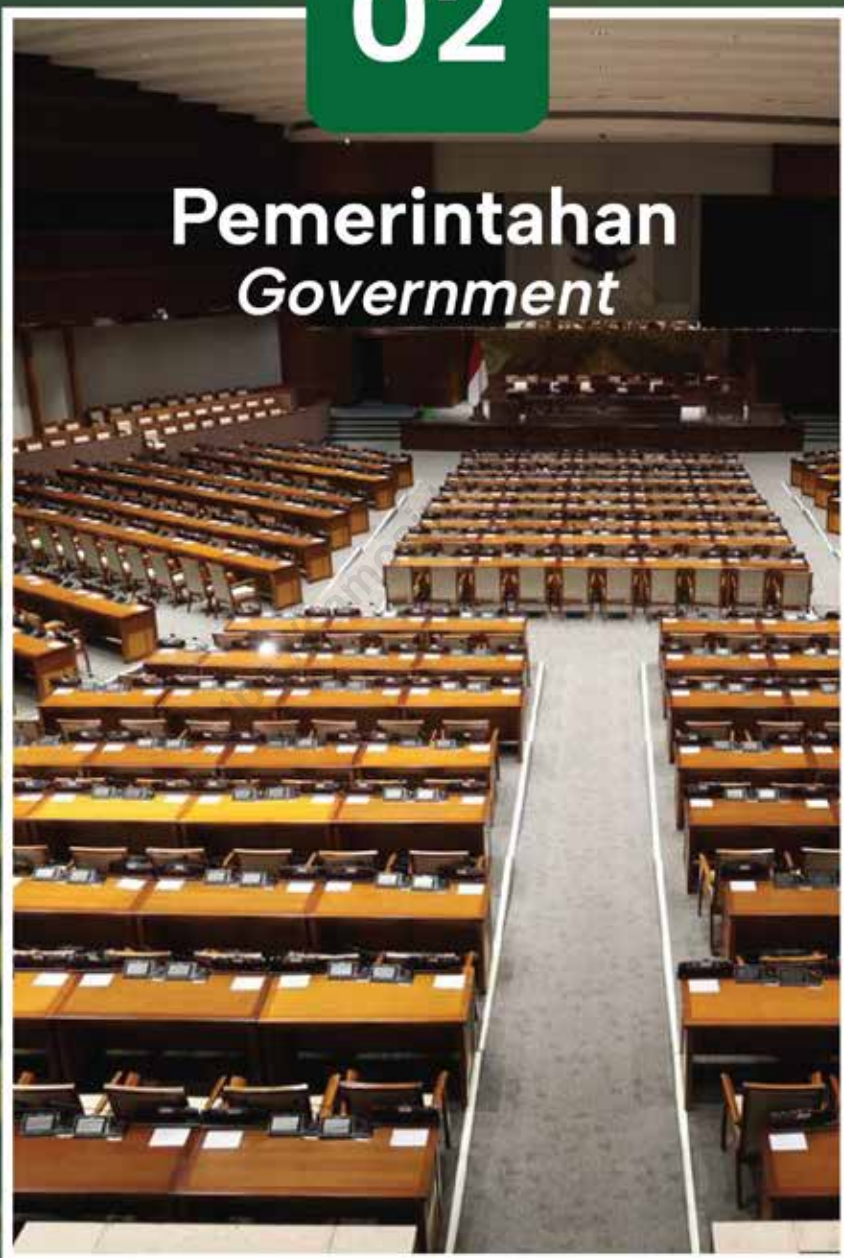
Sumber/*Source*: Kantor Camat Pangururan/*Pangururan Subdistrict Office*





02

# Pemerintahan *Government*





**PENJELASAN TEKNIS**

1. Dalam Undang-Undang Republik Indonesia Nomor 23 Tahun 2014 tentang Pemerintahan Daerah, kecamatan adalah bagian wilayah dari daerah kabupaten/kota yang dipimpin oleh camat. Kecamatan dibagi atas kelurahan dan/atau desa.
2. Kelurahan dipimpin oleh seorang kepala kelurahan yang disebut lurah. Sementara itu, desa dipimpin oleh kepala desa.
3. Satuan lingkungan setempat (SLS) adalah bagian wilayah dalam desa/kelurahan yang merupakan lingkungan kerja pelaksanaan pemerintahan desa/kelurahan. Tingkatan dan nama SLS bisa berbeda antar daerah, seperti Rukun Tetangga (RT), Rukun Warga (RW), jorong, dusun, dan lingkungan.

**TECHNICAL NOTES**

1. *In the Law of the Republic of Indonesia Number 23 of 2014 on Regional Government, a subdistrict is a part of the area within a district/city that is led by a camat (subdistrict head). The subdistrict is divided into urban villages (kelurahan) and/or villages (desa).*
2. *Urban villages are led by a head known as a lurah, while villages are led by a village head (kepala desa).*
3. *Local Environmental Units (SLS) are parts of the area within urban villages or villages that serve as the working environment for local government administration. The levels and names of SLS can vary between regions, such as Neighborhood Associations (RT), Community Associations (RW), jorong, dusun, and environments.*



**ULASAN**

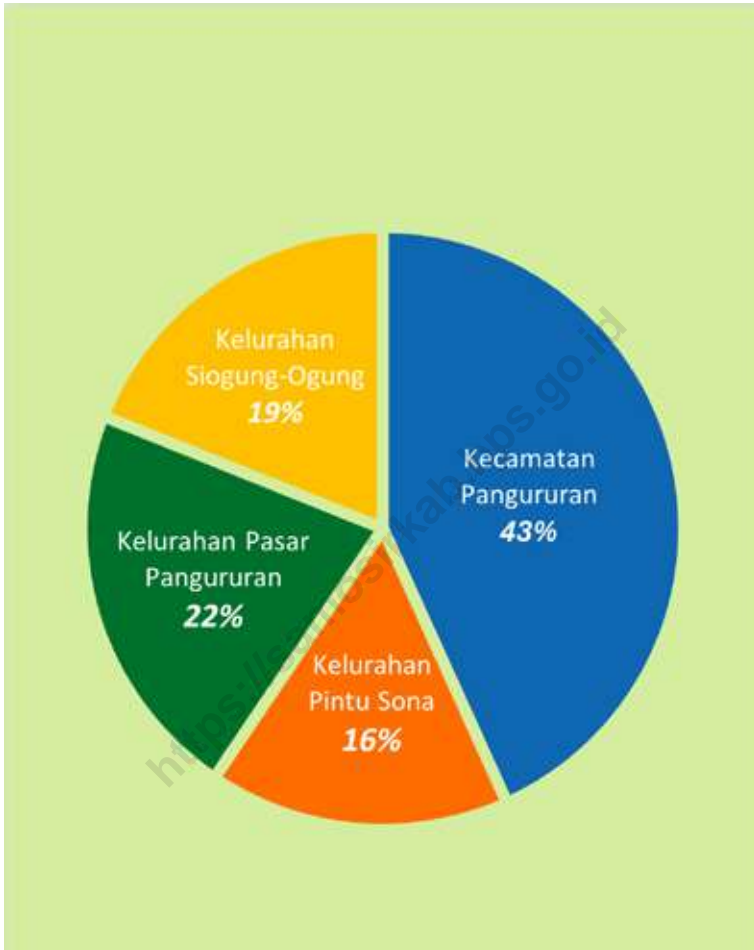
Berdasarkan data dari Kantor Camat Pangururan, pada tahun 2023 terdapat 60 dusun dan 11 lingkungan di Kecamatan Pangururan.

Data dari Badan Kepegawaian Daerah menunjukkan bahwa Kecamatan Pangururan memiliki 37 Pegawai Negeri Sipil (PNS), di mana sekitar 43% bekerja di pemerintahan daerah Kecamatan Pangururan, sisanya bekerja di pemerintahan daerah Kelurahan Pintu Sona, Kelurahan Pasar Pangururan, dan Kelurahan Siogung-Ogung. Sebagian besar pegawai, sekitar 46%, merupakan lulusan S1/Sarjana, sedangkan sisanya terdiri dari lulusan SMA/Sederajat, Diploma III/Akta III, dan S2/Pasca Sarjana. Dari total 37 pegawai tersebut, 19 adalah laki-laki dan 18 perempuan.

**DESCRIPTION**

*Based on data from the Pangururan Subdistrict Office, in 2023 there are 60 villages and 11 neighborhoods in the Pangururan Subdistrict.*

*Data from the Regional Civil Service Agency indicates that the Pangururan Subdistrict has 37 Civil Servants (PNS), of which about 43% work in the local government of Pangururan, while the rest work in the local governments of Pintu Sona, Pasar Pangururan, and Siogung-Ogung. The majority of the employees, about 46%, are graduates with a bachelor's degree (S1), while the remainder consists of high school (SMA) graduates, Diploma III/Certificate III holders, and Master's degree (S2) graduates. Among the total of 37 employees, 19 are male and 18 are female.*



Sumber/Source: Badan Kepegawaian Daerah/Regional Civil Service Agency

**Gambar** 2.1  
**Figures**

**Persentase Pegawai Negeri Sipil Menurut Pemerintah Daerah dan Jenis Kelamin di Kecamatan Pangururan, 2022**  
**Percentage of Civil Servants by Local Government and Sex in Pangururan Subdistrict, 2022**



Sumber/Source: Badan Kepegawaian Daerah/Regional Civil Service Agency

**Gambar** 2.2  
**Figures**

**Persentase Pegawai Negeri Sipil Pemerintah Daerah  
Kecamatan Pangururan, Menurut Tingkat Pendidikan dan  
Jenis Kelamin, 2022**  
**Percentage of Civil Servants of Pangururan Subdistrict  
Government by Educational Level and Sex, 2022**

## 2.1 WILAYAH ADMINISTRATIF ADMINISTRATIVE AREA

**Tabel 2.1.1** Jumlah Dusun dan Lingkungan Menurut Desa/Kelurahan di Kecamatan Pangururan, 2023  
**Table** *Number of Subvillage and Suburban by Villages<sup>1</sup>/Kelurahan in Pangururan Subdistrict, 2023*

Desa/Kelurahan <i>Village/Kelurahan</i>	Banyaknya Dusun/ <i>Number of Sub Village</i>	Lingkungan
(1)	(2)	(3)
Rianiate	3	-
Parmonangan	3	-
Huta Namora	3	-
Pintu Sona	-	4
Huta Tinggi	3	-
Pardomuan I	3	-
Pasar Pangururan	-	4
Tanjung Bunga	3	-
Siogung-Ogung	-	3
Parsaoran I	3	-
Sait Nihuta	2	-
Lumban Pinggol	2	-
Sianting-Anting	2	-
Parlondut	2	-
Aek Nauli	2	-
Pardugul	2	-
Panampangan	2	-
Sitoluhuta	2	-
Sinabulan	2	-
Siopat Sosor	2	-
Huta Bolon	2	-
Situngkir	2	-



Lanjutan Tabel/*Continued Table 1.1.1*

<b>Desa/Kelurahan Village/Kelurahan</b>	<b>Banyaknya Dusun/ Number of Sub Village</b>	<b>Lingkungan</b>
(1)	(2)	(3)
Sialangan	2	-
Parhorasan	3	-
Pardomuan Nauli	2	-
Lumban Suhi-suhi Dolok	2	-
Lumban Suhi-suhi Toruan	3	-
Parbaba Dolok	3	-
<b>Kecamatan Pangururan</b>	<b>60</b>	<b>11</b>

Sumber/*Source*: Kantor Camat Pangururan/*Pangururan Subdistrict Office*

## 2.2 SUMBER DAYA MANUSIA HUMAN RESOURCES

**Tabel 2.2.1** Jumlah Pegawai Negeri Sipil Menurut Pemerintah Daerah dan Jenis Kelamin di Kecamatan Pangururan, 2022  
**Table** *Number of Civil Servants by Local Government and Sex in Pangururan Subdistrict, 2022*

Pemerintah Daerah <i>Local Government</i>	Laki-Laki <i>Male</i>	Perempuan <i>Female</i>	Jumlah <i>Total</i>
(1)	(2)	(3)	(4)
Pemerintah Daerah Kecamatan Pangururan <i>Pangururan Subdistrict Government</i>	9	7	16
Pemerintah Daerah Desa Rianiate <i>Rianiate Village Government</i>	-	-	-
Pemerintah Daerah Desa Parmonangan <i>Parmonangan Village Government</i>	-	-	-
Pemerintah Daerah Desa Hutanamora <i>Hutanamora Village Government</i>	-	-	-
Pemerintah Daerah Kelurahan Pintu Sona <i>Kelurahan Pintu Sona Government</i>	3	3	6
Pemerintah Daerah Desa Huta Tinggi <i>Huta Tinggi Village Government</i>	-	-	-
Pemerintah Daerah Desa Pardomuan I <i>Pardomuan I Village Government</i>	-	-	-
Pemerintah Daerah Kelurahan Pasar Pangururan <i>Kelurahan Pasar Pangururan Government</i>	4	4	8
Pemerintah Daerah Desa Tanjung Bunga <i>Tanjung Bunga Village Government</i>	-	-	-
Pemerintah Daerah Kelurahan Siogung-Ogung <i>Kelurahan Siogung-Ogung Village Government</i>	4	3	7
Pemerintah Daerah Desa Parsaoran I <i>Parsaoran I Village Government</i>	-	-	-
Pemerintah Daerah Desa Sait Nihuta <i>Sait Nihuta Village Government</i>	-	-	-
Pemerintah Daerah Desa Lumban Pinggol <i>Lumban Pinggol Village Government</i>	-	-	-
Pemerintah Daerah Desa Sianting-Anting <i>Sianting-Anting Village Government</i>	-	-	-

Lanjutan Tabel/*Continued Table* 1.2.1

<b>Pemerintah Daerah Local Government</b>	<b>Laki-Laki Male</b>	<b>Perempuan Female</b>	<b>Jumlah Total</b>
(1)	(2)	(3)	(4)
Pemerintah Daerah Desa Parlondut <i>Parlondut Village Government</i>	-	-	-
Pemerintah Daerah Desa Aek Nauli <i>Aek Nauli Village Government</i>	-	-	-
Pemerintah Daerah Desa Pardugul <i>Pardugul Village Government</i>	-	-	-
Pemerintah Daerah Desa Panampangan <i>Panampangan Village Government</i>	-	-	-
Pemerintah Daerah Desa Sitoluhuta <i>Sitoluhuta Village Government</i>	-	-	-
Pemerintah Daerah Desa Sinabulan <i>Sinabulan Village Government</i>	-	-	-
Pemerintah Daerah Desa Siopat Sosor <i>Siopat Sosor Village Government</i>	-	-	-
Pemerintah Daerah Desa Huta Bolon <i>Huta Bolon Village Government</i>	-	-	-
Pemerintah Daerah Desa Situngkir <i>Situngkir Village Government</i>	-	-	-
Pemerintah Daerah Desa Sialangan <i>Sialangan Village Government</i>	-	-	-
Pemerintah Daerah Desa Parhorasan <i>Parhorasan Village Government</i>	-	-	-
Pemerintah Daerah Desa Pardomuan Nauli <i>Pardomuan Nauli Village Government</i>	-	-	-
Pemerintah Daerah Desa Lumban Suhi-suhi Dolok <i>Lumban Suhi-suhi Dolok Village Government</i>	-	-	-

Lanjutan Tabel/*Continued Table* 1.2.1

<b>Pemerintah Daerah Local Government</b>	<b>Laki-Laki Male</b>	<b>Perempuan Female</b>	<b>Jumlah Total</b>
(1)	(2)	(3)	(4)
Pemerintah Daerah Desa Lumban Suhi-suhi Toruan <i>Lumban Suhi-suhi Toruan Village Government</i>	-	-	-
Pemerintah Daerah Desa Parbaba Dolok <i>Parbaba Dolok Village Government</i>	-	-	-

Sumber/*Source*: Badan Kepegawaian Daerah/*Regional Civil Service Agency*

**Tabel** 2.2.2  
**Table**

**Jumlah Pegawai Negeri Sipil Pemerintah Daerah  
Kecamatan Pangururan, Menurut Tingkat Pendidikan dan  
Jenis Kelamin, 2022**  
**Number of Civil Servants of Pangururan Subdistrict  
Government by Educational Level and Sex, 2022**


<b>Tingkat Pendidikan</b> <i>Educational Level</i>	<b>Laki-Laki</b> <i>Male</i>	<b>Perempuan</b> <i>Female</i>	<b>Jumlah</b> <i>Total</i>
(1)	(2)	(3)	(4)
Sekolah Dasar (SD) <i>Primary School</i>	-	-	-
SMP/Sederajat <i>Junior High School</i>	-	-	-
SMA/Sederajat <i>Senior High School</i>	10	5	15
Diploma I/Akta I <i>Diploma I/Akta I</i>	-	-	-
Diploma II/Akta II <i>Diploma II/Akta II</i>	-	-	-
Diploma III/Akta III <i>Diploma III/Akta III</i>	-	4	4
Diploma IV/Akta IV <i>Diploma IV/Akta IV</i>	-	-	-
S1/Sarjana <i>Under Graduate/Bachelor</i>	8	9	17
S2/Pasca Sarjana <i>Graduate</i>	1	-	1
S3/Doktor/Ph.D <i>Post Graduate</i>	-	-	-
<b>Jumlah/Total</b>	<b>19</b>	<b>18</b>	<b>37</b>

Sumber/Source: Badan Kepegawaian Daerah/Regional Civil Service Agency



03

Penduduk  
*Population*







**PENJELASAN TEKNIS**

1. Penduduk adalah orang yang berdomisili di wilayah Negara Kesatuan Republik Indonesia selama 1 tahun atau lebih dan atau mereka yang berdomisili kurang dari 1 tahun tetapi bertujuan untuk menetap selama 1 tahun atau lebih.
2. Kepadatan penduduk adalah ukuran persebaran penduduk yang menunjukkan jumlah penduduk untuk setiap kilometer persegi luas wilayah.
3. Rasio jenis kelamin adalah perbandingan antara penduduk laki-laki dan penduduk perempuan pada suatu wilayah dan waktu tertentu.
4. Distribusi penduduk adalah pola persebaran penduduk di suatu wilayah berdasarkan batas-batas geografis.
5. Komposisi penduduk adalah pola persebaran penduduk menurut karakteristiknya.

**TECHNICAL NOTES**

1. *Population refers to individuals who reside in the territory of the Unitary State of the Republic of Indonesia for one year or more, or those who have lived there for less than one year but intend to settle for one year or more.*
2. *Population density is a measure of the distribution of the population, indicating the number of people per square kilometer of area.*
3. *Sex ratio is the comparison between the number of male and female residents in a specific area and time.*
4. *Population distribution is the pattern of population spread in an area based on geographical boundaries.*
5. *Population composition is the distribution of the population according to its characteristics*



**ULASAN**

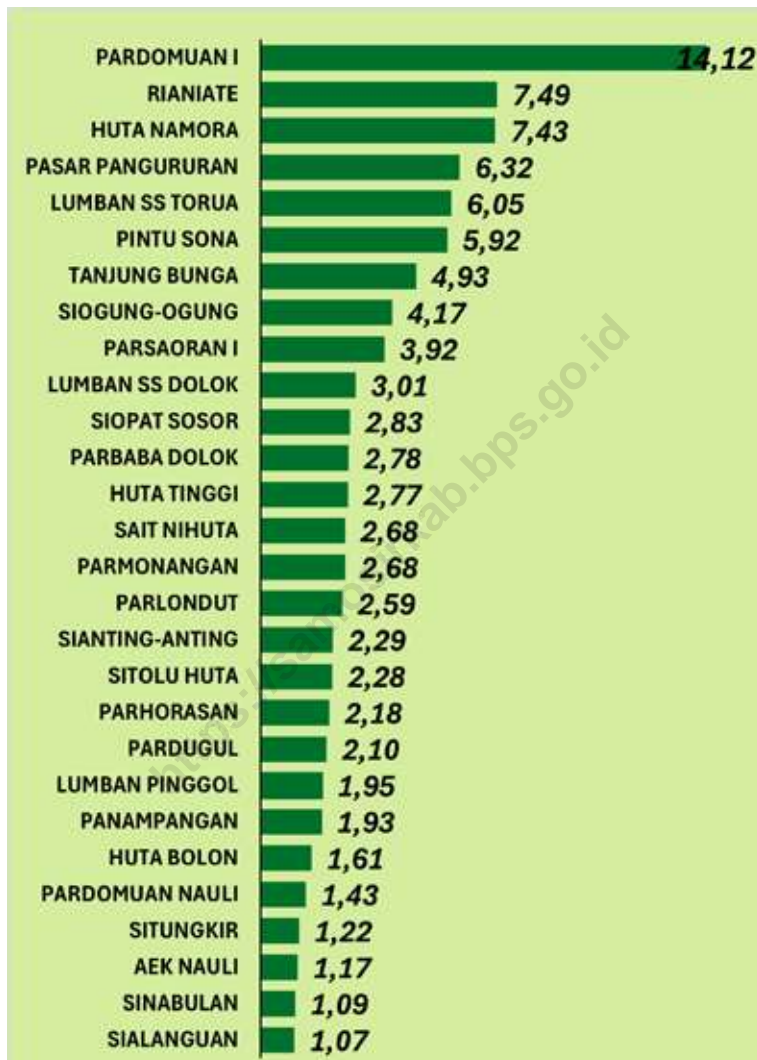
Berdasarkan data dari Dinas Kependudukan dan Pencatatan Sipil Kabupaten Samosir, pada tahun 2023, jumlah penduduk Kecamatan Pangururan sebanyak 37.371 jiwa, 18.642 laki-laki dan 18.729 perempuan. Selain itu, diperoleh rasio jenis kelamin 99,54 dan angka kepadatan penduduk sebesar 307,76.

Persebaran penduduk Kecamatan Pangururan berpusat di Desa Pardomuan I, sedangkan Desa Sialangan merupakan wilayah yang memiliki persentase penduduk terkecil. Komposisi penduduk Kecamatan Pangururan memiliki komposisi yang baik dan memiliki produktivitas tinggi dimana jumlah penduduknya didominasi oleh penduduk berumur 10-44 tahun.

**DESCRIPTION**

*Based on data from the Samosir Regency Population and Civil Registration Office, in 2023, the population of the Pangururan Subdistrict is 37.371 people, consisting of 18.642 males and 18.729 females. Additionally, the gender ratio is 99,54, and the population density is 307,76.*

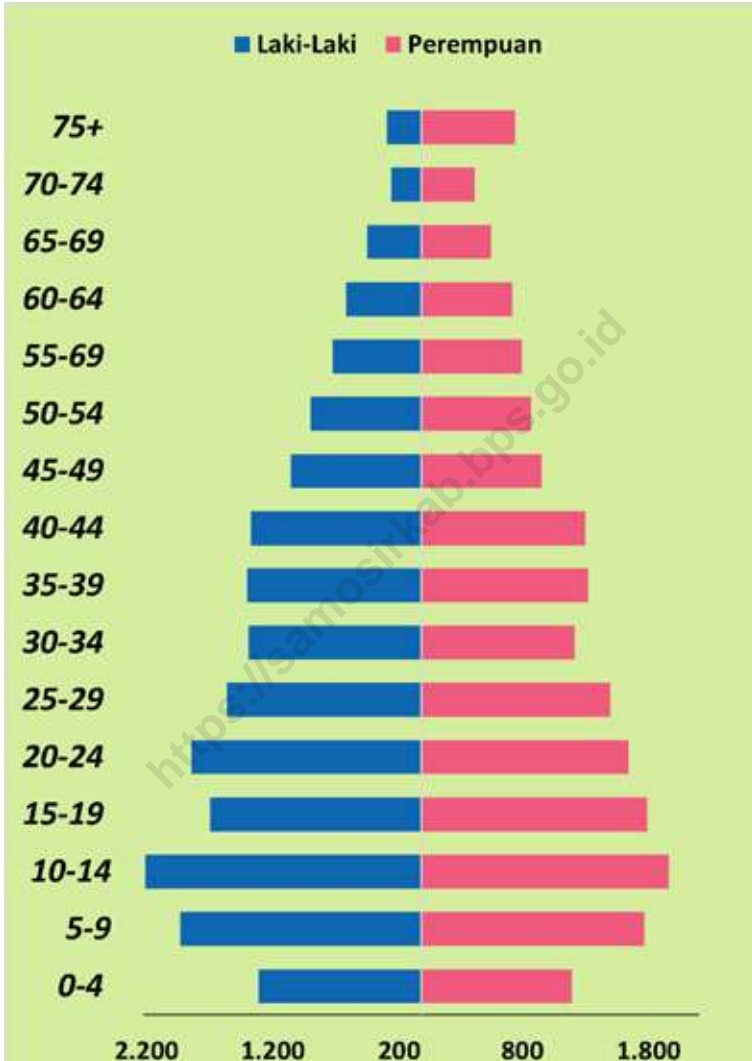
*The distribution of the population in Pangururan Subdistrict is centered in Pardomuan I Village, while Sialangan Village has the smallest percentage of residents. The population composition in Pangururan Subdistrict is favorable and shows high productivity, with the majority of residents aged between 10 and 44 years.*



Sumber/Source : Dinas Kependudukan dan Pencatatan Sipil Kabupaten Samsir/Department of Population and Civil Registration of Samsir Regency

**Gambar** 3.1  
**Figures**

**Distribusi Persentase Penduduk Menurut Desa/Kelurahan di Kecamatan Pangururan, 2023**  
**Percentage Distribution of Population by Villages/ Kelurahan in Pangururan Subdistrict, 2023**



Sumber/Source : Dinas Kependudukan dan Pencatatan Sipil Kabupaten Samosir/Department of Population and Civil Registration of Samosir Regency

**Gambar** 3.2  
**Figures**

**Jumlah Penduduk Menurut Kelompok Umur dan Jenis Kelamin di Kecamatan Pangururan, 2023**  
**Population by Age Groups and Sex in Pangururan Subdistrict, 2023**

**Tabel 3.1** **Penduduk, Distribusi Persentase Penduduk, Kepadatan Penduduk, Rasio Jenis Kelamin Penduduk Menurut Desa/ Kelurahan di Kecamatan Pangururan, 2023**  
***Population, Percentage Distribution of Population, Population Density, and Population Sex Ratio by Villages/ Kelurahan in Pangururan Subdistrict, 2023***

Desa/Kelurahan <i>Village/Kelurahan</i>	Penduduk/ <i>Population</i>		
	Laki-Laki/ <i>Male</i>	Perempuan/ <i>Female</i>	Jumlah/ <i>Total</i>
(1)	(2)	(3)	(4)
Rianiate	1.386	1.414	2.800
Parmonangan	510	491	1.001
Huta Namora	1.358	1.420	2.778
Pintu Sona	1.136	1.076	2.212
Huta Tinggi	538	496	1.034
Pardomuan I	2.618	2.659	5.277
Pasar Pangururan	1.139	1.221	2.360
Tanjung Bunga	904	938	1.842
Siogung-Ogung	774	784	1.558
Parsaoran I	751	715	1.466
Sait Nihuta	491	512	1.003
Lumban Pinggol	379	350	729
Sianting-Anting	427	428	855
Parlondut	479	489	968
Aek Nauli	240	198	438
Pardugul	394	389	783
Panampangan	365	358	723
Sitoluhuta	410	441	851
Sinabulan	196	212	408
Siopat Sosor	523	534	1.057
Huta Bolon	313	288	601
Situngkir	222	233	455
Sialanguan	200	201	401
Parhorasan	411	403	814

Lanjutan Tabel/*Continued Table 3.1*

Desa/Kelurahan <i>Village/Kelurahan</i>	Penduduk/ <i>Population</i>		
	Laki-Laki/ <i>Male</i>	Perempuan/ <i>Female</i>	Jumlah/ <i>Total</i>
(1)	(2)	(3)	(4)
Pardomuan Nauli	267	266	533
Lumban Suhi-suhi Dolok	573	552	1.125
Lumban Suhi-suhi Toruan	1.124	1.136	2.260
Parbaba Dolok	514	525	1.039
<b>Kecamatan Pangururan</b>	<b>18.642</b>	<b>18.729</b>	<b>37.371</b>

Lanjutan Tabel/*Continued Table 3.1*

<b>Desa/Kelurahan Village/Kelurahan</b>	<b>Persentase Penduduk Percentage of Total Population</b>	<b>Kepadatan Penduduk (per km<sup>2</sup>) Population Density per sq.km</b>	<b>Rasio Jenis Kelamin Penduduk Population Sex Ratio</b>
(1)	(5)	(6)	(7)
Rianiate	7,49	414,81	98,02
Parmonangan	2,68	333,67	103,87
Huta Namora	7,43	396,86	95,63
Pintu Sona	5,92	790,00	105,58
Huta Tinggi	2,77	344,67	108,47
Pardomuan I	14,12	2110,80	98,46
Pasar Pangururan	6,32	4720,00	93,28
Tanjung Bunga	4,93	283,38	96,38
Siogung-Ogung	4,17	389,50	98,72
Parsaoran I	3,92	977,33	105,03
Sait Nihuta	2,68	716,43	95,90
Lumban Pinggol	1,95	486,00	108,29
Sianting-Anting	2,29	475,00	99,77
Parlondut	2,59	645,33	97,96
Aek Nauli	1,17	81,72	121,21
Pardugul	2,10	143,93	101,29
Panampangan	1,93	272,83	101,96
Sitoluhuta	2,28	1063,75	92,97
Sinabulan	1,09	331,71	92,45
Siopat Sosor	2,83	1057,00	97,94
Huta Bolon	1,61	300,50	108,68
Situngkir	1,22	227,50	95,28
Sialanguan	1,07	200,50	99,50



Lanjutan Tabel/*Continued Table 3.1*

<b>Desa/Kelurahan Village/Kelurahan</b>	<b>Persentase Penduduk Percentage of Total Population</b>	<b>Kepadatan Penduduk (per km<sup>2</sup>) Population Density per sq.km</b>	<b>Rasio Jenis Kelamin Penduduk Population Sex Ratio</b>
(1)	(5)	(6)	(7)
Parhorasan	2,18	52,86	101,99
Pardomuan Nauli	1,43	56,11	100,38
Lumban Suhi-suhi Dolok	3,01	178,57	103,80
Lumban Suhi-suhi Toruan	6,05	645,71	98,94
Parbaba Dolok	2,78	50,68	97,90
<b>Kecamatan Pangururan</b>	<b>100,00</b>	<b>307,76</b>	<b>99,54</b>

Catatan/Note : -

Sumber/Source : Dinas Kependudukan dan Pencatatan Sipil Kabupaten Samosir/*Department of Population and Civil Registration of Samosir Regency*

**Tabel 3.2** Jumlah Penduduk Menurut Kelompok Umur dan Jenis Kelamin di Kecamatan Pangururan, 2023  
**Table** *Population by Age Groups and Sex in Pangururan Subdistrict, 2023*

Kelompok Umur <i>Age Groups</i>	Jenis Kelamin/Sex		
	Laki-Laki <i>Male</i>	Perempuan <i>Female</i>	Jumlah <i>Total</i>
(1)	(2)	(3)	(4)
0-4	1.287	1.190	2.477
5-9	1.908	1.765	3.673
10-14	2.188	1.959	4.147
15-19	1.671	1.788	3.459
20-24	1.817	1.638	3.455
25-29	1.539	1.495	3.034
30-34	1.368	1.214	2.582
35-39	1.375	1.319	2.694
40-44	1.350	1.299	2.649
45-49	1.031	954	1.985
50-54	874	868	1.742
55-69	701	795	1.496
60-64	592	724	1.316
65-69	430	554	984
70-74	241	423	664
75+	270	744	1.014
<b>Kecamatan Pangururan</b>	<b>18.642</b>	<b>18.729</b>	<b>37.371</b>

Catatan/Note : -

Sumber/Source : Dinas Kependudukan dan Pencatatan Sipil Kabupaten Samsir/*Department of Population and Civil Registration of Samsir Regency*

04

**Sosial dan  
Kesejahteraan Rakyat**  
*Social and Welfare*





**PENJELASAN TEKNIS**

1. Pendidikan formal adalah jalur pendidikan yang terstruktur dan berjenjang yang terdiri atas pendidikan dasar, pendidikan menengah, dan pendidikan tinggi.
2. Sarana kesehatan adalah tempat yang digunakan untuk menyelenggarakan upaya kesehatan, yang berupa rumah sakit, puskesmas, poliklinik, apotek, dll.
3. Bencana alam disini diartikan sebagai suatu peristiwa yang terjadi secara alami yang berupa banjir, letusan gunung berapi, gempa bumi, tsunami, tanah longsor, badai salju, kekeringan, hujan es, gelombang panas, hurikan, badai tropis, angin topan, tornado, kebakaran liar dan wabah penyakit.

**TECHNICAL NOTES**

1. *Formal education is a structured and tiered educational pathway that consists of basic education, secondary education, and higher education.*
2. *Health facilities refer to places used to carry out health efforts, such as hospitals, community health centers (puskesmas), polyclinics, pharmacies, and others.*
3. *Natural disasters are defined here as events that occur naturally, such as floods, volcanic eruptions, earthquakes, tsunamis, landslides, snowstorms, droughts, hail, heatwaves, hurricanes, tropical storms, typhoons, tornadoes, wildfires, and disease outbreaks.*



**ULASAN**

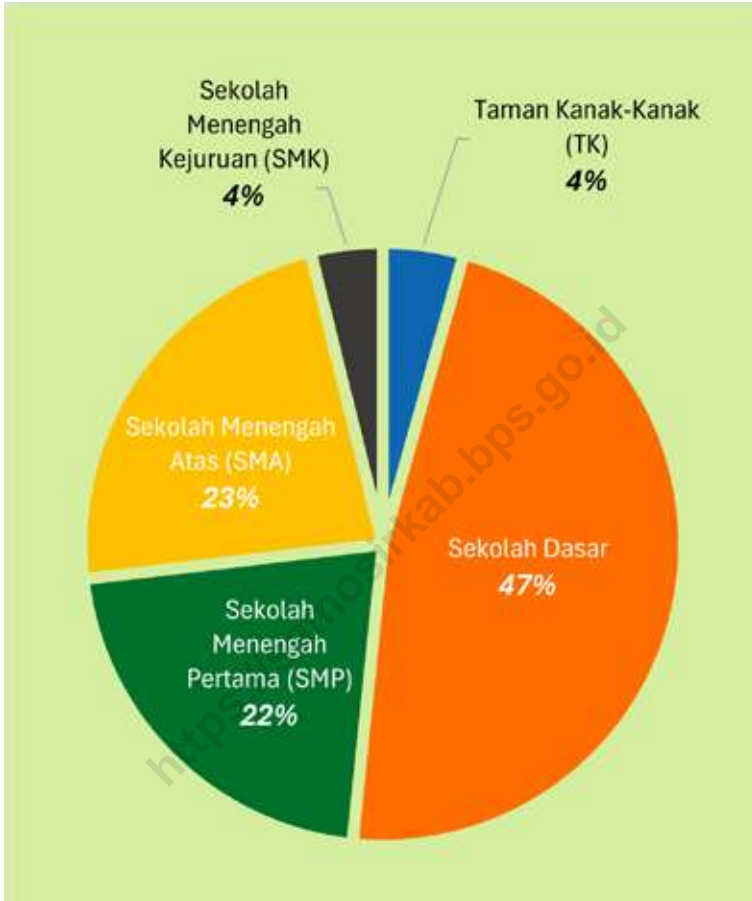
Pada Tahun Ajaran 2023/2024, Kecamatan Pangururan memiliki total 53 sekolah yang meliputi Taman Kanak-Kanak (TK), Sekolah Dasar (SD), Sekolah Menengah Pertama (SMP), Sekolah Menengah Atas (SMA), dan Sekolah Menengah Kejuruan (SMK). Dari total tersebut, Sekolah Dasar menjadi yang terbanyak dengan 35 sekolah, yang juga menunjukkan bahwa jumlah guru dan siswa di tingkat SD adalah yang tertinggi dari semua jenjang pendidikan.

Berdasarkan data dari Dinas Kesehatan Kabupaten Samosir, sarana kesehatan yang tersedia di Kecamatan Pangururan adalah satu Rumah Sakit, satu Rumah Sakit Bersalin, satu Puskesmas Tanpa Rawat Inap dan 9 Apotek.

**DESCRIPTION**

*In the 2023/2024 academic year, the Pangururan Subdistrict has a total of 53 schools, including Kindergartens (TK), Elementary Schools (SD), Junior High Schools (SMP), High Schools (SMA), and Vocational Schools (SMK). Among these, Elementary Schools are the most numerous, with 35 schools, indicating that the number of teachers and students at the elementary level is the highest among all educational tiers.*

*According to data from the Samosir Regency Health Office, the available healthcare facilities in Pangururan Subdistrict include one hospital, one maternity hospital, one community health center without inpatient services, and nine pharmacies.*

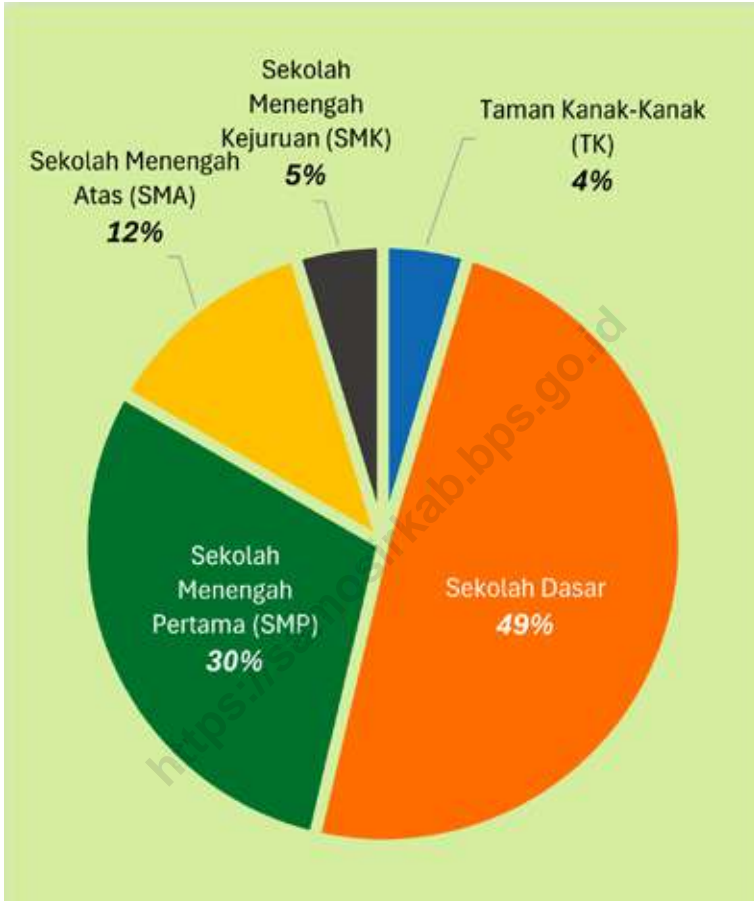


Sumber/Source: <sup>1</sup> Kementerian Pendidikan, Kebudayaan, Riset, dan Teknologi; <https://dapo.kemdikbud.go.id/sp/>; data semester genap per tanggal 3 September 2024 /Ministry of Education, Culture, Research, and Technology; <https://dapo.kemdikbud.go.id/sp/>; even semester data as of 3 September 2024  
<sup>2</sup> Kementerian Agama, EMIS, data semester genap laporan sampai dengan 30 Juni 2024 / Ministry of Religious Affairs, EMIS, odd semester report data up to 30 June 2024  
<sup>4</sup> Kementerian Pendidikan, Kebudayaan, Riset, dan Teknologi; Sistem Data Pokok Pendidikan; data semester ganjil laporan sampai dengan 30 November 2023 /Ministry of Education, Culture, Research, and Technology; Basic Education Data System; odd semester report data up to 30 November 2023

**Gambar** 4.1  
**Figures**

**Persentase Guru Menurut Tingkat Pendidikan di Kecamatan Pangururan, 2023/2024.**  
**Percentage of Teachers by Educational Level in Pangururan Subdistrict, 2023/2024**





Sumber/Source: <sup>1</sup> Kementerian Pendidikan, Kebudayaan, Riset, dan Teknologi; <https://dapo.kemdikbud.go.id/sp>; data semester genap per tanggal 3 September 2024 /Ministry of Education, Culture, Research, and Technology; <https://dapo.kemdikbud.go.id/sp>; even semester data as of 3 September 2024  
<sup>2</sup> Kementerian Agama, EMIS, data semester genap laporan sampai dengan 30 Juni 2024/ Ministry of Religious Affairs, EMIS, odd semester report data up to 30 June 2024  
<sup>4</sup> Kementerian Pendidikan, Kebudayaan, Riset, dan Teknologi; Sistem Data Pokok Pendidikan; data semester ganjil laporan sampai dengan 30 November 2023/Ministry of Education, Culture, Research, and Technology; Basic Education Data System; odd semester report data up to 30 November 2023

**Gambar 4.2**  
**Figures**

**Persentase Murid Menurut Tingkat Pendidikan di Kecamatan Pangururan, 2023/2024**  
**Percentage of Pupils by Educational Level in Pangururan Subdistrict, 2023/2024**

## 4.1 PENDIDIKAN EDUCATION

**Tabel 4.1.1** Jumlah Sekolah Menurut Tingkat Pendidikan di Kecamatan Pangururan, 2023/2024  
**Table** *Number of Schools by Educational Level in Pangururan Subdistrict, 2023/2024*

Tingkat Pendidikan Educational Level	Negeri/Public	Swasta/Private	Jumlah/Total
(1)	(2)	(3)	(4)
Taman Kanak-Kanak (TK) <sup>1</sup> <i>Kindergarten<sup>1</sup></i>	-	5	5
Raudatul Athfal (RA) <sup>2</sup> <i>Raudatul Athfal (RA)<sup>2</sup></i>	- <sup>3</sup>	-	-
Sekolah Dasar (SD) <sup>4</sup> <i>Elementary Schools<sup>4</sup></i>	34	1	35
Madrasah Ibtidaiyah (MI) <sup>2</sup> <i>Madrasah Ibtidaiyah (MI)<sup>2</sup></i>	-	-	-
Sekolah Menengah Pertama (SMP) <sup>4</sup> <i>Junior High Schools<sup>4</sup></i>	5	1	6
Madrasah Tsanawiyah (MTs) <sup>2</sup> <i>Madrasah Tsanawiyah (MTs)<sup>2</sup></i>	-	-	-
Sekolah Menengah Atas (SMA) <sup>4</sup> <i>Senior High Schools<sup>4</sup></i>	2	3	5
Sekolah Menengah Kejuruan (SMK) <sup>4</sup> <i>Vocational High Schools<sup>4</sup></i>	-	2	2
Madrasah Aliyah (MA) <sup>2</sup> <i>Madrasah Aliyah (MA)<sup>2</sup></i>	-	-	-

Catatan/Note: <sup>3</sup> Seluruh Raudatul Athfal (RA) berstatus swasta/*All Raudatul Athfal (RA) are private*

Sumber/Source: <sup>1</sup> Kementerian Pendidikan, Kebudayaan, Riset, dan Teknologi; <https://dapo.kemdikbud.go.id/sp>; data semester genap per tanggal 3 September 2024 /*Ministry of Education, Culture, Research, and Technology; https://dapo.kemdikbud.go.id/sp; even semester data as of 3 September 2024*

<sup>2</sup> Kementerian Agama, EMIS, data semester genap laporan sampai dengan 30 Juni 2024/*Ministry of Religious Affairs, EMIS, odd semester report data up to 30 June 2024*

<sup>4</sup> Kementerian Pendidikan, Kebudayaan, Riset, dan Teknologi; Sistem Data Pokok Pendidikan; data semester ganjil laporan sampai dengan 30 November 2023/*Ministry of Education, Culture, Research, and Technology; Basic Education Data System; odd semester report data up to 30 November 2023*

**Tabel** 4.1.2  
**Table**

**Jumlah Guru Menurut Tingkat Pendidikan di Kecamatan Pangururan, 2023/2024**  
**Number of Teachers by Educational Level in Pangururan Subdistrict, 2023/2024**

Tingkat Pendidikan Educational Level	Negeri/Public	Swasta/Private	Jumlah/Total
(1)	(2)	(3)	(4)
Taman Kanak-Kanak (TK) <sup>1</sup> Kindergarten <sup>1</sup>	-	27	27
Raudatul Athfal (RA) <sup>2</sup> Raudatul Athfal (RA) <sup>2</sup>	- <sup>3</sup>	-	-
Sekolah Dasar (SD) <sup>4,5</sup> Elementary Schools <sup>4,5</sup>	276	18	294
Madrasah Ibtidaiyah (MI) <sup>2</sup> Madrasah Ibtidaiyah (MI) <sup>2</sup>	-	-	-
Sekolah Menengah Pertama (SMP) <sup>4,5</sup> Junior High Schools <sup>4,5</sup>	116	18	134
Madrasah Tsanawiyah (MTs) <sup>2</sup> Madrasah Tsanawiyah (MTs) <sup>2</sup>	-	-	-
Sekolah Menengah Atas (SMA) <sup>4,5</sup> Senior High Schools <sup>4,5</sup>	94	49	143
Sekolah Menengah Kejuruan (SMK) <sup>4,5</sup> Vocational High Schools <sup>4,5</sup>	-	24	24
Madrasah Aliyah (MA) <sup>2</sup> Madrasah Aliyah (MA) <sup>2</sup>	-	-	-

Catatan/Note: <sup>3</sup> Seluruh Raudatul Athfal (RA) berstatus swasta/All Raudatul Athfal (RA) are private

<sup>5</sup> Jumlah guru termasuk kepala sekolah dan guru/The total of teachers including headmaster and teacher.

Sumber/Source: <sup>1</sup> Kementerian Pendidikan, Kebudayaan, Riset, dan Teknologi; <https://dapo.kemdikbud.go.id/sp>; data semester genap per tanggal 3 September 2024 /Ministry of Education, Culture, Research, and Technology; <https://dapo.kemdikbud.go.id/sp>; even semester data as of 3 September 2024

<sup>2</sup> Kementerian Agama, EMIS, data semester genap laporan sampai dengan 30 Juni 2024/Ministry of Religious Affairs, EMIS, odd semester report data up to 30 June 2024

<sup>4</sup> Kementerian Pendidikan, Kebudayaan, Riset, dan Teknologi; Sistem Data Pokok Pendidikan; data semester ganjil laporan sampai dengan 30 November 2023/Ministry of Education, Culture, Research, and Technology; Basic Education Data System; odd semester report data up to 30 November 2023

**Tabel 4.1.3** Jumlah Murid Menurut Tingkat Pendidikan di Kecamatan Pangururan, 2023/2024  
**Table** Number of Pupils by Educational Level in Pangururan Subdistrict, 2023/2024

Tingkat Pendidikan Educational Level	Negeri/Public	Swasta/Private	Jumlah/Total
(1)	(2)	(3)	(4)
Taman Kanak-Kanak (TK) <sup>1</sup> Kindergarten <sup>1</sup>	-	420	420
Raudatul Athfal (RA) <sup>2</sup> Raudatul Athfal (RA) <sup>2</sup>	- <sup>3</sup>	-	-
Sekolah Dasar (SD) <sup>4</sup> Elementary Schools <sup>4</sup>	3.704	777	4.481
Madrasah Ibtidaiyah (MI) <sup>2</sup> Madrasah Ibtidaiyah (MI) <sup>2</sup>	-	-	-
Sekolah Menengah Pertama (SMP) <sup>4</sup> Junior High Schools <sup>4</sup>	2.186	526	2.712
Madrasah Tsanawiyah (MTs) <sup>2</sup> Madrasah Tsanawiyah (MTs) <sup>2</sup>	-	-	-
Sekolah Menengah Atas (SMA) <sup>4</sup> Senior High Schools <sup>4</sup>	1.680	1.088	2.768
Sekolah Menengah Kejuruan (SMK) <sup>4</sup> Vocational High Schools <sup>4</sup>	-	432	432
Madrasah Aliyah (MA) <sup>2</sup> Madrasah Aliyah (MA) <sup>2</sup>	-	-	-

Catatan/Note: <sup>3</sup>Seluruh Raudatul Athfal (RA) berstatus swasta/All Raudatul Athfal (RA) are private

Sumber/Source: <sup>1</sup>Kementerian Pendidikan, Kebudayaan, Riset, dan Teknologi; <https://dapo.kemdikbud.go.id/sp>; data semester genap per tanggal 3 September 2024 /Ministry of Education, Culture, Research, and Technology; <https://dapo.kemdikbud.go.id/sp>; even semester data as of 3 September 2024

<sup>2</sup>Kementerian Agama, EMIS, data semester genap laporan sampai dengan 30 Juni 2024/Ministry of Religious Affairs, EMIS, odd semester report data up to 30 June 2024

<sup>4</sup>Kementerian Pendidikan, Kebudayaan, Riset, dan Teknologi; Sistem Data Pokok Pendidikan; data semester ganjil laporan sampai dengan 30 November 2023/Ministry of Education, Culture, Research, and Technology; Basic Education Data System; odd semester report data up to 30 November 2023

## 4.2 KESEHATAN HEALTH

**Tabel 4.2.1 Banyaknya Desa<sup>1</sup>/Kelurahan yang Memiliki Sarana Kesehatan Menurut Jenis Sarana Kesehatan di Kecamatan Pangururan, 2021–2023**  
**Number of Villages<sup>1</sup>/Kelurahan Health Facilities by Type of Health Facilities in Pangururan Subdistrict, 2021–2023**

Jenis Sarana Kesehatan <i>Type of Health Facilities</i>	2021	2022	2023
(1)	(2)	(3)	(4)
Rumah Sakit <i>Hospital</i>	1	1	1
Rumah Sakit Bersalin <i>Maternity Hospital</i>	1	1	1
Poliklinik/Balai Pengobatan <i>Polyclinic</i>	-	-	-
Puskesmas Rawat Inap <i>Public Health Center with Inpatient Care</i>	-	-	-
Puskesmas Tanpa Rawat Inap <i>Public Health Center without Inpatient Care</i>	1	1	1
Apotek <i>Pharmacy</i>	7	7	9

Sumber/Source: Dinas Kesehatan Kabupaten Samosir/Health Office of Samosir Regency

**Tabel**  
**Table** 4.2.2

**Banyaknya Warga Penderita Kekurangan Gizi Menurut Desa/Kelurahan di Kecamatan Pangururan, 2023**  
**Number of People with Malnutrition by Villages/Kelurahan in Pangururan Subdistrict, 2022**

Desa/Kelurahan Village/Kelurahan	2022
(1)	(2)
Rianiate	5
Parmonangan	1
Huta Namora	14
Pintu Sona	7
Huta Tinggi	4
Pardomuan I	1
Pasar Pangururan	6
Tanjung Bunga	5
Siogung-Ogung	10
Parsaoran I	5
Sait Nihuta	1
Lumban Pinggol	1
Sianting-Anting	2
Parlondut	-
Aek Nauli	2
Pardugul	1
Panampangan	3
Sitoluhuta	3
Sinabulan	4
Siopat Sosor	4

Lanjutan Tabel/*Continued Table* 1.2.2

<b>Desa/Kelurahan Village/Kelurahan</b>	<b>2022</b>
(1)	(2)
Huta Bolon	1
Situngkir	1
Sialanguan	-
Parhorasan	1
Pardomuan Nauli	-
Lumban Suhi-suhi Dolok	4
Lumban Suhi-suhi Toruan	3
Parbaba Dolok	3
<b>Kecamatan Pangururan</b>	<b>92</b>

Sumber/*Source*: Dinas Kesehatan Kabupaten Samosir/*Health Office of Samosir Regency*

### 4.3 AGAMA DAN SOSIAL LAINNYA RELIGION AND OTHER SOCIAL AFFAIRS

**Tabel 4.3.1** Jumlah Tempat Peribadatan Menurut Desa/Kelurahan di Kecamatan Pangururan, 2022  
**Table** *Number of Worship Places by Villages/Kelurahan in Pangururan Subdistrict, 2022*

Desa/Kelurahan <i>Village/Kelurahan</i>	Masjid <i>Mosque</i>	Mushola <i>Pray Room</i>	Gereja <i>Church</i>	Pura <i>Temple</i>	Vihara
(1)	(2)	(3)	(4)	(5)	(6)
Rianiate	-	-	5	-	-
Parmonangan	-	-	2	-	-
Huta Namora	-	-	5	-	-
Pintu Sona	-	-	4	-	-
Huta Tinggi	-	-	4	-	-
Pardomuan I	-	-	5	-	-
Pasar Pangururan	1	-	4	-	-
Tanjung Bunga	-	-	5	-	-
Siogung-Ogung	-	-	3	-	-
Parsaoran I	-	-	2	-	-
Sait Nihuta	-	-	2	-	-
Lumban Pinggol	-	-	1	-	-
Sianting-Anting	-	-	3	-	-
Parlondut	-	-	1	-	-
Aek Nauli	-	-	2	-	-
Pardugul	-	-	1	-	-
Panampangan	-	-	1	-	-
Sitoluhuta	-	-	1	-	-
Sinabulan	-	-	2	-	-
Siopat Sosor	-	-	1	-	-
Huta Bolon	-	-	1	-	-
Situngkir	-	-	1	-	-
Sialanguan	-	-	-	-	-
Parhorasan	-	-	3	-	-



Lanjutan Tabel/*Continued Table* 4.3.1

<b>Desa/Kelurahan Village/Kelurahan</b>	<b>Masjid Mosque</b>	<b>Mushola Pray Room</b>	<b>Gereja Church</b>	<b>Pura Temple</b>	<b>Vihara</b>
(1)	(2)	(3)	(4)	(5)	(6)
Pardomuan Nauli	-	-	4	-	-
Lumban Suhi-suhi Dolok	-	-	3	-	-
Lumban Suhi-suhi Toruan	-	-	3	-	-
Parbaba Dolok	-	-	4	-	-
<b>Kecamatan Pangururan</b>	<b>1</b>	<b>-</b>	<b>73</b>	<b>-</b>	<b>-</b>

Sumber/*Source*: Kementerian Agama Kabupaten Samosir/ *Ministry of Religious Affairs*

**Tabel**  
**Table** 4.3.2

**Banyaknya Kejadian Bencana Alam Menurut Desa/  
Kelurahan dan Jenis Bencana Alam di Kecamatan  
Pangururan, 2021**  
*Number of Natural Disaster Events by Villages/Kelurahan  
and Type of Natural Disaster in Pangururan Subdistrict,  
2021*

Desa/Kelurahan <i>Village/Kelurahan</i>	Gempa Bumi <i>Earthquake</i>	Tsunami <i>Tsunami</i>	Gunung Meletus <i>Volcanic Eruption</i>	Tanah Longsor <i>Landslide</i>
(1)	(2)	(3)	(4)	(5)
Rianiate	1	-	-	-
Parmonangan	1	-	-	1
Huta Namora	-	-	-	-
Pintu Sona	-	-	-	-
Huta Tinggi	1	-	-	1
Pardomuan I	-	-	-	-
Pasar Pangururan	-	-	-	-
Tanjung Bunga	-	-	-	-
Siogung-Ogung	-	-	-	-
Parsaoran I	-	-	-	-
Sait Nihuta	-	-	-	-
Lumban Pinggol	-	-	-	-
Sianting-Anting	-	-	-	-
Parlondut	-	-	-	-
Aek Nauli	5	-	-	-
Pardugul	-	-	-	-
Panampangan	-	-	-	-
Sitoluhuta	-	-	-	-
Sinabulan	-	-	-	-
Siopat Sosor	-	-	-	-
Huta Bolon	-	-	-	-
Situngkir	-	-	-	-
Sialanguan	-	-	-	-

Lanjutan Tabel/*Continued Table 4.3.2*

<b>Desa/Kelurahan Village/Kelurahan</b>	<b>Gempa Bumi Earthquake</b>	<b>Tsunami Tsunami</b>	<b>Gunung Meletus Volcanic Eruption</b>	<b>Tanah Longsor Landslide</b>
(1)	(2)	(3)	(4)	(5)
Parhorasan	-	-	-	1
Pardomuan Nauli	-	-	-	-
Lumban Suhi-suhi Dolok	-	-	-	-
Lumban Suhi-suhi Toruan	5	-	-	-
Parbaba Dolok	5	-	-	-
<b>Kecamatan Pangururan</b>	<b>18</b>	<b>-</b>	<b>-</b>	<b>1</b>

Lanjutan Tabel/*Continued Table* 4.3.2

<b>Desa/Kelurahan Village/Kelurahan</b>	<b>Banjir Floods</b>	<b>Banjir Bandang Flash Floods</b>	<b>Kekeringan Drought</b>	<b>Kebakaran Hutan dan Lahan Forest and Land Fires</b>
(1)	(6)	(7)	(8)	(9)
Rianiate	-	-	-	-
Parmonangan	-	-	1	-
Huta Namora	-	-	1	-
Pintu Sona	-	-	-	-
Huta Tinggi	-	-	1	-
Pardomuan I	-	-	-	-
Pasar Pangururan	-	-	-	-
Tanjung Bunga	-	-	1	-
Siogung-Ogung	-	-	-	-
Parsaoran I	-	-	-	-
Sait Nihuta	-	-	-	-
Lumban Pinggol	-	-	1	-
Sianting-Anting	-	-	1	-
Parlondut	-	-	1	-
Aek Nauli	-	-	1	-
Pardugul	-	-	-	-
Panampangan	-	-	-	-
Sitoluhuta	-	-	1	-
Sinabulan	-	-	1	-
Siopat Sosor	-	-	-	-
Huta Bolon	-	-	1	-
Situngkir	-	-	1	-
Sialanguan	-	-	1	-

Lanjutan Tabel/*Continued Table* 4.3.2

<b>Desa/Kelurahan Village/Kelurahan</b>	<b>Banjir Floods</b>	<b>Banjir Bandang Flash Floods</b>	<b>Kekeringan Drought</b>	<b>Kebakaran Hutan dan Lahan Forest and Land Fires</b>
(1)	(6)	(7)	(8)	(9)
Parhorasan	-	-	1	-
Pardomuan Nauli	-	-	1	-
Lumban Suhi-suhi Dolok	-	-	1	-
Lumban Suhi-suhi Toruan	-	-	1	-
Parbaba Dolok	-	-	1	-
<b>Kecamatan Pangururan</b>	<b>-</b>	<b>-</b>	<b>18</b>	<b>-</b>

Lanjutan Tabel/*Continued Table* 4.3.2

<b>Desa/Kelurahan Village/Kelurahan</b>	<b>Angin Puyuh/ Puting Beliung/ Topan Tornado/Typhoon</b>	<b>Gelombang Pasang Tidal Wave</b>	<b>Abrasi Abrasion</b>
(1)	(10)	(11)	(12)
Rianiate	-	-	-
Parmonangan	-	-	-
Huta Namora	-	-	-
Pintu Sona	-	-	-
Huta Tinggi	-	-	-
Pardomuan I	-	-	-
Pasar Pangururan	-	-	-
Tanjung Bunga	-	-	-
Siogung-Ogung	-	-	-
Parsaoran I	-	-	-
Sait Nihuta	-	-	-
Lumban Pinggol	-	-	-
Sianting-Anting	-	-	-
Parlondut	-	-	-
Aek Nauli	-	-	-
Pardugul	-	-	-
Panampangan	-	-	-
Sitoluhuta	-	-	-
Sinabulan	-	-	-
Siopat Sosor	-	-	-
Huta Bolon	-	-	-
Situngkir	-	-	-
Sialanguan	-	-	-

Lanjutan Tabel/*Continued Table* 4.3.2

<b>Desa/Kelurahan Village/Kelurahan</b>	<b>Angin Puyuh/ Puting Beliung/ Topan Tornado/Typhoon</b>	<b>Gelombang Pasang Tidal Wave</b>	<b>Abrasi Abrasion</b>
(1)	(10)	(11)	(12)
Parhorasan	-	-	-
Pardomuan Nauli	-	-	-
Lumban Suhi-suhi Dolok	-	-	-
Lumban Suhi-suhi Toruan	-	-	-
Parbaba Dolok	-	-	-
<b>Kecamatan Pangururan</b>	-	-	-

Sumber/*Source*: BPS, Pendataan Potensi Desa (Podes)/BPS-Statistics Indonesia, Village Potential Data Collection

**Tabel**  
**Table** 4.3.3

**Banyaknya Korban Jiwa Akibat Bencana Alam Menurut Desa/Kelurahan dan Jenis Bencana Alam di Kecamatan Pangururan, 2021**  
**Number of Fatalities Due to Natural Disasters by Villages/ Kelurahan and Type of Natural Disaster in Pangururan Subdistrict, 2021**

Desa/Kelurahan <i>Village/Kelurahan</i>	Gempa Bumi <i>Earthquake</i>	Tsunami <i>Tsunami</i>	Gunung Meletus <i>Volcanic Eruption</i>	Tanah Longsor <i>Landslide</i>
(1)	(2)	(3)	(4)	(5)
Rianiate	-	-	-	-
Parmonangan	-	-	-	-
Huta Namora	-	-	-	-
Pintu Sona	-	-	-	-
Huta Tinggi	-	-	-	-
Pardomuan I	-	-	-	-
Pasar Pangururan	-	-	-	-
Tanjung Bunga	-	-	-	-
Siogung-Ogung	-	-	-	-
Parsaoran I	-	-	-	-
Sait Nihuta	-	-	-	-
Lumban Pinggol	-	-	-	-
Sianting-Anting	-	-	-	-
Parlondut	-	-	-	-
Aek Nauli	-	-	-	-
Pardugul	-	-	-	-
Panampangan	-	-	-	-
Sitoluhuta	-	-	-	-
Sinabulan	-	-	-	-
Siopat Sosor	-	-	-	-
Huta Bolon	-	-	-	-
Situngkir	-	-	-	-
Sialanguan	-	-	-	-



Lanjutan Tabel/*Continued Table 4.3.3*

<b>Desa/Kelurahan Village/Kelurahan</b>	<b>Gempa Bumi Earthquake</b>	<b>Tsunami Tsunami</b>	<b>Gunung Meletus Volcanic Eruption</b>	<b>Tanah Longsor Landslide</b>
(1)	(2)	(3)	(4)	(5)
Parhorasan	-	-	-	-
Pardomuan Nauli	-	-	-	-
Lumban Suhi-suhi Dolok	-	-	-	-
Lumban Suhi-suhi Toruan	-	-	-	-
Parbaba Dolok	-	-	-	-
<b>Kecamatan Pangururan</b>	-	-	-	-

Lanjutan Tabel/*Continued Table 4.3.3*

<b>Desa/Kelurahan Village/Kelurahan</b>	<b>Banjir Floods</b>	<b>Banjir Bandang Flash Floods</b>	<b>Kekeringan Drought</b>	<b>Kebakaran Hutan dan Lahan Forest and Land Fires</b>
(1)	(6)	(7)	(8)	(9)
Rianiate	-	-	-	-
Parmonangan	-	-	-	-
Huta Namora	-	-	-	-
Pintu Sona	-	-	-	-
Huta Tinggi	-	-	-	-
Pardomuan I	-	-	-	-
Pasar Pangururan	-	-	-	-
Tanjung Bunga	-	-	-	-
Siogung-Ogung	-	-	-	-
Parsaoran I	-	-	-	-
Sait Nihuta	-	-	-	-
Lumban Pinggol	-	-	-	-
Sianting-Anting	-	-	-	-
Parlondut	-	-	-	-
Aek Nauli	-	-	-	-
Pardugul	-	-	-	-
Panampangan	-	-	-	-
Sitoluhuta	-	-	-	-
Sinabulan	-	-	-	-
Siopat Sosor	-	-	-	-
Huta Bolon	-	-	-	-
Situngkir	-	-	-	-
Sialanguan	-	-	-	-

Lanjutan Tabel/*Continued Table* 4.3.3

<b>Desa/Kelurahan Village/Kelurahan</b>	<b>Banjir Floods</b>	<b>Banjir Bandang Flash Floods</b>	<b>Kekeringan Drought</b>	<b>Kebakaran Hutan dan Lahan Forest and Land Fires</b>
(1)	(6)	(7)	(8)	(9)
Parhorasan	-	-	-	-
Pardomuan Nauli	-	-	-	-
Lumban Suhi-suhi Dolok	-	-	-	-
Lumban Suhi-suhi Toruan	-	-	-	-
Parbaba Dolok	-	-	-	-
<b>Kecamatan Pangururan</b>	-	-	-	-

Lanjutan Tabel/*Continued Table* 4.3.3

<b>Desa/Kelurahan Village/Kelurahan</b>	<b>Angin Puyuh/ Puting Beliung/ Topan Tornado/Typhoon</b>	<b>Gelombang Pasang Tidal Wave</b>	<b>Abrasi Abrasion</b>
(1)	(10)	(11)	(12)
Rianiate	-	-	-
Parmonangan	-	-	-
Huta Namora	-	-	-
Pintu Sona	-	-	-
Huta Tinggi	-	-	-
Pardomuan I	-	-	-
Pasar Pangururan	-	-	-
Tanjung Bunga	-	-	-
Siogung-Ogung	-	-	-
Parsaoran I	-	-	-
Sait Nihuta	-	-	-
Lumban Pinggol	-	-	-
Sianting-Anting	-	-	-
Parlondut	-	-	-
Aek Nauli	-	-	-
Pardugul	-	-	-
Panampangan	-	-	-
Sitoluhuta	-	-	-
Sinabulan	-	-	-
Siopat Sosor	-	-	-
Huta Bolon	-	-	-
Situngkir	-	-	-
Sialanguan	-	-	-

Lanjutan Tabel/*Continued Table* 4.3.3

<b>Desa/Kelurahan Village/Kelurahan</b>	<b>Angin Puyuh/ Puting Beliung/ Topan Tornado/Typhoon</b>	<b>Gelombang Pasang Tidal Wave</b>	<b>Abrasi Abrasion</b>
(1)	(10)	(11)	(12)
Parhorasan	-	-	-
Pardomuan Nauli	-	-	-
Lumban Suhi-suhi Dolok	-	-	-
Lumban Suhi-suhi Toruan	-	-	-
Parbaba Dolok	-	-	-
<b>Kecamatan Pangururan</b>	-	-	-

Sumber/*Source*: BPS, Pendataan Potensi Desa (Podes)/*BPS-Statistics Indonesia, Village Potential Data Collection*

**Tabel**  
**Table** 4.3.4

**Keberadaan Fasilitas/Upaya Antisipasi/Mitigasi Bencana Alam Menurut Desa/Kelurahan di Kecamatan Pangururan, 2021**

*Existence of Facilities/Efforts for Anticipation/Mitigation of Natural Disasters by Villages/Kelurahan by Villages/Kelurahan in Pangururan Subdistrict, 2021*

<b>Desa/Kelurahan</b> <i>Village/Kelurahan</i>	<b>Sistem Peringatan Dini Bencana Alam</b> <i>Natural Disaster Early Warning System</i>	<b>Sistem Peringatan Dini Khusus Tsunami</b> <i>Tsunami Early Warning System</i>	<b>Perlengkapan Keselamatan</b> <i>Safety Equipment</i>
(1)	(2)	(3)	(4)
Rianiate	Ada	Tidak ada	Ada
Parmonangan	Tidak ada	Tidak ada	Tidak ada
Huta Namora	Tidak ada	Tidak ada	Tidak ada
Pintu Sona	Tidak ada	Tidak ada	Tidak ada
Huta Tinggi	Tidak ada	Tidak ada	Tidak ada
Pardomuan I	Tidak ada	Tidak ada	Tidak ada
Pasar Pangururan	Tidak ada	Bukan Wilayah Potensi Tsunami	Tidak ada
Tanjung Bunga	Tidak ada	Bukan Wilayah Potensi Tsunami	Tidak ada
Siogung-Ogung	Tidak ada	Tidak ada	Tidak ada
Parsaoran I	Tidak ada	Tidak ada	Tidak ada
Sait Nihuta	Tidak ada	Tidak ada	Tidak ada
Lumban Pinggol	Tidak ada	Tidak ada	Tidak ada
Sianting-Anting	Tidak ada	Bukan Wilayah Potensi Tsunami	Tidak ada
Parlondut	Tidak ada	Bukan Wilayah Potensi Tsunami	Tidak ada
Aek Nauli	Tidak ada	Bukan Wilayah Potensi Tsunami	Tidak ada
Pardugul	Tidak ada	Bukan Wilayah Potensi Tsunami	Tidak ada
Panampangan	Tidak ada	Tidak ada	Tidak ada

Lanjutan Tabel/*Continued Table 4.3.4*

<b>Desa/Kelurahan Village/Kelurahan</b>	<b>Sistem Peringatan Dini Bencana Alam <i>Natural Disaster Early Warning System</i></b>	<b>Sistem Peringatan Dini Khusus Tsunami <i>Tsunami Early Warning System</i></b>	<b>Perlengkapan Keselamatan <i>Safety Equipment</i></b>
(1)	(2)	(3)	(4)
Sitoluhuta	Tidak ada	Bukan Wilayah Potensi Tsunami	Tidak ada
Sinabulan	Tidak ada	Bukan Wilayah Potensi Tsunami	Tidak ada
Siopat Sosor	Tidak ada	Bukan Wilayah Potensi Tsunami	Tidak ada
Huta Bolon	Tidak ada	Bukan Wilayah Potensi Tsunami	Tidak ada
Situngkir	Tidak ada	Bukan Wilayah Potensi Tsunami	Tidak ada
Sialanguan	Tidak ada	Bukan Wilayah Potensi Tsunami	Tidak ada
Parhorasan	Tidak ada	Bukan Wilayah Potensi Tsunami	Tidak ada
Pardomuan Nauli	Tidak ada	Bukan Wilayah Potensi Tsunami	Tidak ada
Lumban Suhi-suhi Dolok	Tidak ada	Bukan Wilayah Potensi Tsunami	Tidak ada
Lumban Suhi-suhi Toruan	Tidak ada	Bukan Wilayah Potensi Tsunami	Tidak ada
Parbaba Dolok	Tidak ada	Bukan Wilayah Potensi Tsunami	Tidak ada

Lanjutan Tabel/*Continued Table 4.3.4*

Desa/Kelurahan <i>Village/Kelurahan</i>	Rambu-Rambu dan Jalur Evakuasi Bencana <i>Sign and Evacuation Route</i>	Pembuatan, Perawatan, atau Normalisasi: Sungai, Kanal, Tanggul, Parit, Drainase, Waduk, Pantai, dll <i>Manufacture, Maintenance, or Normalization: Rivers, Canals, Embankment, etc</i>
(1)	(5)	(6)
Rianiate	Tidak ada	Tidak ada
Parmonangan	Tidak ada	Tidak ada
Huta Namora	Tidak ada	Tidak ada
Pintu Sona	Tidak ada	Tidak ada
Huta Tinggi	Tidak ada	Tidak ada
Pardomuan I	Tidak ada	Tidak ada
Pasar Pangururan	Tidak ada	Tidak ada
Tanjung Bunga	Tidak ada	Tidak ada
Siogung-Ogung	Tidak ada	Tidak ada
Parsaoran I	Tidak ada	Ada
Sait Nihuta	Tidak ada	Tidak ada
Lumban Pinggol	Tidak ada	Tidak ada
Sianting-Anting	Tidak ada	Tidak ada
Parlondut	Tidak ada	Ada
Aek Nauli	Tidak ada	Tidak ada
Pardugul	Tidak ada	Tidak ada
Panampangan	Tidak ada	Ada
Sitoluhuta	Tidak ada	Tidak ada
Sinabulan	Tidak ada	Tidak ada
Siopat Sosor	Tidak ada	Tidak ada
Huta Bolon	Tidak ada	Tidak ada



Lanjutan Tabel/*Continued Table* 4.3.4

<b>Desa/Kelurahan Village/Kelurahan</b>	<b>Rambu-Rambu dan Jalur Evakuasi Bencana Sign and Evacuation Route</b>	<b>Pembuatan, Perawatan, atau Normalisasi: Sungai, Kanal, Tanggul, Parit, Drainase, Waduk, Pantai, dll Manufacture, Maintenance, or Normalization: Rivers, Canals, Embankment, etc</b>
(1)	(5)	(6)
Situngkir	Tidak ada	Tidak ada
Sialanguan	Tidak ada	Tidak ada
Parhorasan	Tidak ada	Tidak ada
Pardomuan Nauli	Tidak ada	Tidak ada
Lumban Suhi-suhi Dolok	Tidak ada	Tidak ada
Lumban Suhi-suhi Toruan	Tidak ada	Tidak ada
Parbaba Dolok	Tidak ada	Tidak ada

Sumber/Source: BPS, Pendataan Potensi Desa (Podes)/BPS-Statistics Indonesia, *Village Potential Data Collection*

**Tabel**  
**Table** 4.3.5


**Banyaknya Desa/Kelurahan yang Memiliki Kelompok Kegiatan Olahraga Menurut Jenis Olahraga dan Ketersediaan Fasilitas/Lapangan Olahraga di Kecamatan Pangururan, 2021**  
**Number of Villages/Kelurahan Having Sport Activities Groups by Type of Sport and Availability of Sport Facilities/Fields in Pangururan Subdistrict, 2021**

Jenis Olahraga <i>Type of Sport</i>	Kondisi Fasilitas/Lapangan Olahraga <i>Condition of Sport Facilities/Fields</i>			Tidak Ada Fasilitas/ Lapangan Olahraga <i>No Sport Facilities/ Fields</i>
	Baik	Rusak Sedang	Rusak Parah	
(1)	(2)	(3)	(4)	(5)
Sepak Bola/ <i>Soccer</i>	4	-	1	23
Bola Voli/ <i>Volley Ball</i>	9	1	-	18
Bulu Tangkis/ <i>Badminton</i>	2	1	-	25
Bola Basket/ <i>Basket Ball</i>	1	-	-	27
Tenis Lapangan/ <i>Court Tennis</i>	-	-	-	28
Tenis Meja/ <i>Table Tennis</i>	4	-	-	24
Futsal	3	-	-	25
Renang/ <i>Swimming</i>	1	-	-	27
Bela Diri/ <i>Martial Arts</i>	4	-	-	24
Bilyard/ <i>Billiards</i>	5	1	-	22
Fitnes, Aerobik, dll/ <i>Fitness, Aerobics, etc</i>	2	-	-	26
Lainnya/ <i>Others</i>	-	-	-	28

Sumber/*Source*: BPS, Pendataan Potensi Desa (Podes)/BPS-Statistics Indonesia, Village Potential Data Collection

05

Pertanian  
*Agriculture*





**PENJELASAN TEKNIS**

1. Tanaman sayuran adalah jenis tanaman yang ditanam dan dipanen untuk dijadikan makanan bagi manusia. Ini mencakup berbagai sayuran seperti wortel, selada, brokoli, kentang, dan tomat.
2. Tanaman biofarmaka adalah tanaman yang mengandung senyawa kimia yang berpotensi untuk digunakan dalam pengobatan atau pengembangan obat-obatan. Tanaman ini dimanfaatkan dalam praktik pengobatan tradisional maupun modern.
3. Tanaman hias adalah tanaman yang ditanam dengan tujuan dekoratif dan estetis. Tanaman ini digunakan untuk memperindah taman, halaman, ruang interior, atau tempat umum, menciptakan keindahan visual dan suasana yang menyenangkan.
4. Buah-buahan tahunan adalah tanaman yang menghasilkan buah setiap tahun pada batang atau cabang yang tumbuh dalam satu musim. Sementara itu, sayuran tahunan adalah tanaman yang ditanam dan dipanen dalam satu musim pertumbuhan tanpa melewati musim dingin, dan mereka tumbuh dari biji setiap tahun.

**TECHNICAL NOTES**

1. *Vegetable crops are types of plants grown and harvested for human consumption. This includes various vegetables such as carrots, lettuce, broccoli, potatoes, and tomatoes.*
2. *Bio-pharmaceutical plants are those that contain chemical compounds with the potential for use in medicine or drug development. These plants are utilized in both traditional and modern medical practices.*
3. *Ornamental plants are grown for decorative and aesthetic purposes. They are used to beautify gardens, yards, interior spaces, or public areas, creating visual appeal and a pleasant atmosphere.*
4. *Annual fruits are plants that produce fruit each year on stems or branches that grow within a single season. Meanwhile, annual vegetables are crops that are planted and harvested within one growing season without going through winter, growing from seeds each year.*



## ULASAN

Pada tahun 2023, Kecamatan Pangururan mencatatkan produksi sayuran tertinggi, yaitu Cabai Keriting dengan total 2.605 kuintal dari lahan seluas 36 hektar. Kecamatan ini juga mencatat beberapa produksi tanaman biofarmaka, seperti jahe, laos/ lengkuas, kencur, kunyit, dan kapulaga dengan jahe sebagai tanaman yang paling banyak diproduksi, yaitu 757.500 kg dari lahan panen seluas 175.000 m<sup>2</sup>.

Buah-buahan juga diproduksi di Kecamatan Pangururan, di mana Alpukat menjadi yang paling banyak diproduksi dengan total 23.500 kuintal, diikuti oleh mangga yang mencapai 1.580 kuintal. Selain itu, pada tahun 2023, diproduksi sekitar 95 kuintal sayuran tahunan jengkol.

## DESCRIPTION

*In 2023, Pangururan Subdistrict recorded the highest vegetable production, with Curly Chili totaling 2,605 quintals from an area of 36 hectares. This subdistrict also noted several biofarmaka plant productions, such as ginger, galangal, kencur, turmeric, and cardamom, with ginger being the most produced crop at 757,500 kg from a harvested area of 175,000 m<sup>2</sup>.*

*Fruits were also produced in Pangururan Subdistrict, with Avocado being the most produced at 23,500 quintals, followed by mangoes at 1,580 quintals. Additionally, around 95 quintals of annual jengkol vegetables were produced in 2023.*

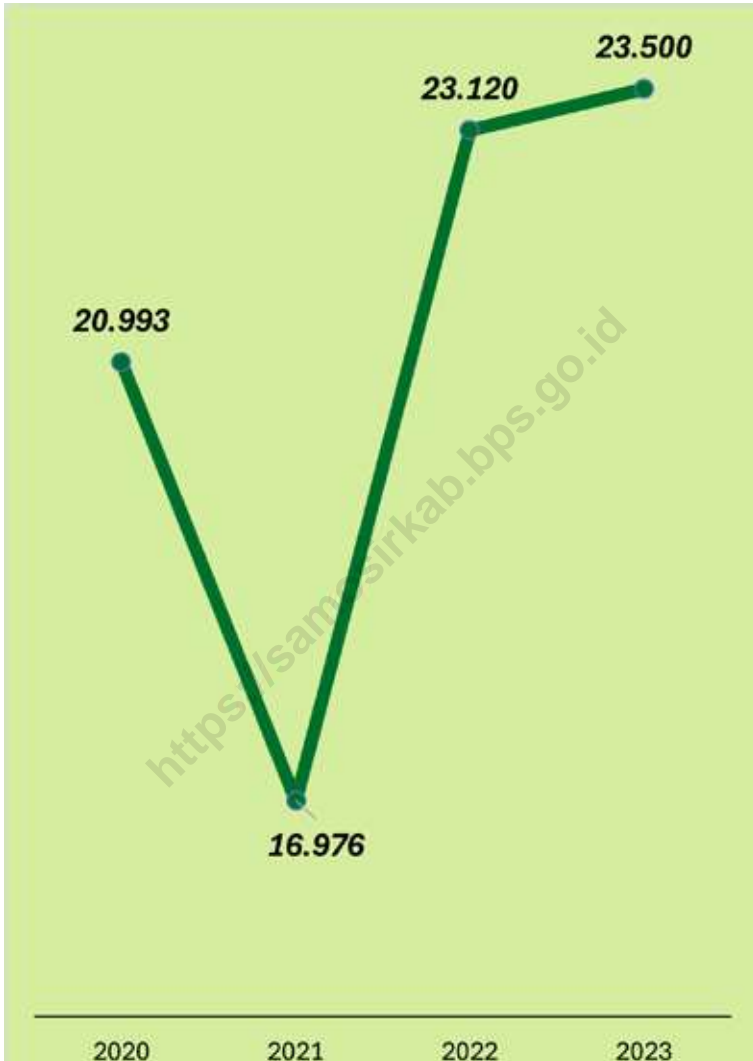


Sumber/Source: Badan Pusat Statistik, Statistik Pertanian Hortikultura SPH-SBS/BPS-Statistics Indonesia, Agricultural Statistic for Horticulture SPH-SBS

**Gambar** 5.1  
**Figures**

**Produksi Bawang Merah di Kecamatan Pangururan (kuintal), 2020–2023**  
**Production of Shallots in Pangururan Subdistrict (quintal), 2020–2023**





Sumber/Source: Badan Pusat Statistik, Statistik Pertanian Hortikultura SPH-SBS/BPS-Statistics Indonesia, Agricultural Statistic for Horticulture SPH-SBS

**Gambar**  
**Figures**

5.2

**Produksi Alpukat di Kecamatan Pangururan (kuintal),  
2020–2023**  
**Production of Avocado in Pangururan Subdistrict (quintal),  
2020–2023**

**Tabel**  
**Table** 5.1

**Luas Panen Tanaman Sayuran dan Buah-buahan Semusim Menurut Jenis Tanaman di Kecamatan Pangururan (ha), 2020–2023**  
**Harvested Area of Seasonal Vegetables and Fruits by Kind of Plant in Pangururan Subdistrict (ha), 2020–2023**

Jenis Tanaman Kind of Plants	2020	2021	2022	2023
(1)	(2)	(3)	(4)	(5)
<b>Sayuran/Vegetables:</b>				
Bawang Merah/ Shallots	114,5	79,7	81,5	137
Cabai Besar/TW/Teropong Chili/Big Chili	22	-	-	-
Cabai Keriting Curly Chili	-	20,4	11,4	36
Cabai Rawit Chili/Cayenne Pepper	10,7	20,7	3,7	3
Kentang/Potato	-	-	-	-
Kubis/Cabbage	-	-	-	-
Tomat/Tomato	1,5	2,5	2,9	3
Bawang Putih/Garlic	8,5	-	-	-
Petsai/Chinese Cabbage	6,02	8,25	10,5	11

Sumber/Source: Badan Pusat Statistik, Statistik Pertanian Hortikultura SPH-SBS/BPS-Statistics Indonesia, Agricultural Statistic for Horticulture SPH-SBS

**Tabel** 5.2  
**Table**

**Produksi Tanaman Sayuran dan Buah-buahan Semusim Menurut Jenis Tanaman di Kecamatan Pangururan (kuintal), 2020–2023**  
**Production of Seasonal Vegetables and Fruits by Kind of Plant in Pangururan Subdistrict (quintal), 2020–2023**

Jenis Tanaman Kind of Plants	2020	2021	2022	2023
(1)	(2)	(3)	(4)	(5)
<b>Sayuran/Vegetables:</b>				
Bawang Merah/ <i>Shallots</i>	8.131,60	11.923,50	9.407,30	17.304
Cabai Besar/TW/Teropong <i>Chili/Big Chili</i>	1.007	-	-	-
Cabai Keriting <i>Curly Chili</i>	-	2.013	547	2.605
Cabai Rawit <i>Chili/Cayenne Pepper</i>	385	2.222	396,1	117
Kentang/ <i>Potato</i>	-	-	-	-
Kubis/ <i>Cabbage</i>	-	-	-	-
Tomat/ <i>Tomato</i>	400	355	300	455
Bawang Putih/ <i>Garlic</i>	140	-	-	-
Petsai/ <i>Chinese Cabbage</i>	360	900	180	235

Sumber/Source: Badan Pusat Statistik, Statistik Pertanian Hortikultura SPH-SBS/BPS-Statistics Indonesia, *Agricultural Statistic for Horticulture SPH-SBS*

**Tabel 5.3** Luas Panen Tanaman Biofarmaka Menurut Jenis Tanaman di Kecamatan Pangururan (m<sup>2</sup>), 2020–2023  
**Table** *Harvested Area of Medicinal Plants by Kind of Plant in Pangururan Subdistrict (m<sup>2</sup>), 2020–2023*

Jenis Tanaman Kind of Plants	2020	2021	2022	2023
(1)	(2)	(3)	(4)	(5)
Jahe/Ginger	35.000	125.000	135.000	175.000
Laos/Lengkuas/Galanga	4.500	5.300	9.000	14.100
Kencur/East Indian Galangal	-	50	50	80
Kunyit/Turmeric	-	150	100	230
Kapulaga/Java Cardamon	-	-	-	-
Serai/Lemongrass	-	15.100	30.200	18.800

Sumber/Source: Badan Pusat Statistik, Statistik Pertanian Hortikultura SPH-TBF/BPS-Statistics Indonesia, Agricultural Statistic for Horticulture SPH-TBF

**Tabel 5.4** **Produksi Tanaman Biofarmaka Menurut Jenis Tanaman di Kecamatan Pangururan (kg), 2020–2023**  
**Table** **Production of Medicinal Plants by Kind of Plant in Pangururan Subdistrict (kg), 2020–2023**

Jenis Tanaman Kind of Plants	2020	2021	2022	2023
(1)	(2)	(3)	(4)	(5)
Jahe/Ginger	32.350	449.000	1.126.000	757.500
Laos/Lengkuas/Galanga	8.750	14.750	37.000	49.300
Kencur/East Indian Galangal	-	55	18	200
Kunyit/Turmeric	-	720	262	540
Kapulaga/Java Cardamon	-	-	-	-
Serai/Lemongrass	-	46.500	107.200	92.900

Sumber/Source: Badan Pusat Statistik, Statistik Pertanian Hortikultura SPH-TBF/BPS-Statistics Indonesia, Agricultural Statistic for Horticulture SPH-TBF

**Tabel 5.5** Luas Panen Tanaman Hias Menurut Jenis Tanaman di Kecamatan Pangururan (m<sup>2</sup>), 2020–2023  
**Table** *Harvested Area of Ornamental Plants by Kind of Plant in Pangururan Subdistrict (m<sup>2</sup>), 2020–2023*

Jenis Tanaman <i>Kind of Plants</i>	2020	2021	2022	2023
(1)	(2)	(3)	(4)	(5)
Anggrek Pot/ <i>Pot Orchid</i>	-	-	-	-
Anggrek Potong/ <i>Cut Orchid</i>	-	-	-	-
Krisan/ <i>Chrysantemum</i>	-	-	-	-
Mawar/ <i>Rose</i>	-	-	-	-
Sedap Malam/ <i>Tuberose</i>	-	-	-	-

Sumber/*Source*: Badan Pusat Statistik, Statistik Pertanian Hortikultura SPH-TH/BPS-Statistics Indonesia, *Agricultural Statistik for Horticulture SPH-TH*

**Tabel**  
**Table** 5.6

**Produksi Tanaman Hias Menurut Jenis Tanaman di  
Kecamatan Pangururan (tangkai), 2020–2023**  
*Production of Ornamental Plants by Kind of Plant in  
Pangururan Subdistrict (stalks), 2020–2023*

Jenis Tanaman <i>Kind of Plants</i>	2020	2021	2022	2023
(1)	(2)	(3)	(4)	(5)
Anggrek Pot/ <i>Pot Orchid</i>	-	-	-	-
Anggrek Potong/ <i>Cut Orchid</i>	-	-	-	-
Krisan/ <i>Chrysantemum</i>	-	-	-	-
Mawar/ <i>Rose</i>	-	-	-	-
Sedap Malam/ <i>Tuberose</i>	-	-	-	-

Sumber/Source: Badan Pusat Statistik, Statistik Pertanian Hortikultura SPH-TH/BPS-Statistics Indonesia, *Agricultural Statistik for Horticulture SPH-TH*

**Tabel**  
**Table** 5.7

**Produksi Buah-Buahan dan Sayuran Tahunan Menurut Jenis Tanaman di Kecamatan Pangururan (kuintal), 2020–2023**  
**Production of Annual Fruits and Vegetables by Kind of Plant in Pangururan Subdistrict (quintal), 2020–2023**

Jenis Tanaman <i>Kind of Plants</i>	2020	2021	2022	2023
(1)	(2)	(3)	(4)	(5)
<b>Buah–Buahan/Fruits:</b>				
Mangga/ <i>Mango</i>	244	2.917	775	1.580
Durian/ <i>Durian</i>	18	1.116	252	260
Jeruk Siam/ <i>Keprok/Orange/Tangerine</i>	46	39,6	2,5	15
Pisang/ <i>Banana</i>	157	215	220	742
Pepaya/ <i>Papaya</i>	90	94	86	80
Salak/ <i>Snakefruit</i>	-	-	-	-
Alpukat/ <i>Avocado</i>	20.993	16.976	23.120	23.500
Nenas/ <i>Pineapple</i>	20	28	28	50
Sirsak/ <i>Soursop</i>	23	83	85	90
<b>Sayuran/Vegetables:</b>				
Jengkol/ <i>Jengkol</i>	-	48	63	95
Petai/ <i>Twisted Cluster Bean</i>	-	40	12	-

Sumber/*Source*: Badan Pusat Statistik, Statistik Pertanian Hortikultura SPH-BST/*BPS-Statistics Indonesia, Agricultural Statistic for Horticulture SPH-BST*



06

**Pariwisata, Transportasi  
dan Komunikasi**  
*Tourism, Transportation  
and Communication*





**PENJELASAN TEKNIS**

1. Pariwisata adalah industri yang melibatkan perjalanan orang ke destinasi atau tempat tertentu di luar tempat tinggal.
2. Transportasi merupakan elemen penting dalam kehidupan sehari-hari yang memfasilitasi perdagangan, mobilitas manusia, dan pertukaran informasi.

**TECHNICAL NOTES**

1. *Tourism is an industry that involves people traveling to certain destinations or places outside their place of residence for recreation, vacation, business or educational purposes.*
2. *Transportation is an important element in everyday life that facilitates trade, human mobility, and the exchange of information.*



**ULASAN**

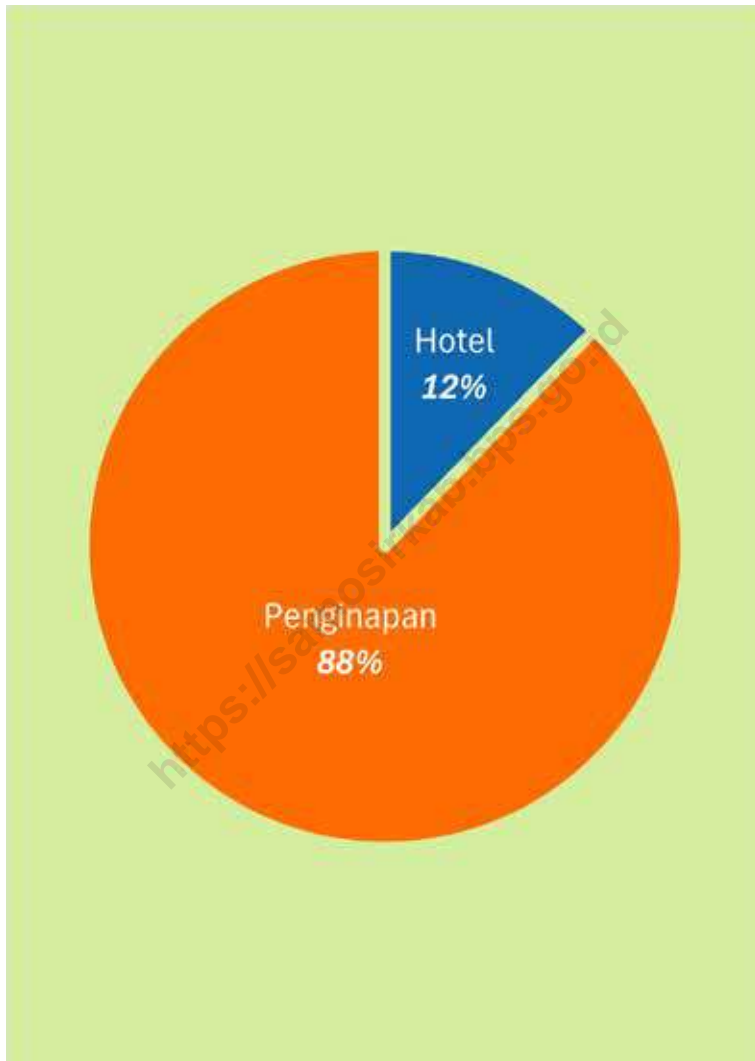
Berdasarkan data dari Dinas Kebudayaan dan Pariwisata Kabupaten Samosir, pada tahun 2023, terdapat beberapa sarana akomodasi di Kecamatan Pangururan, yaitu 18 hotel dan 129 penginapan.

Data hasil Pendataan Potensi Desa (Podes) tahun 2021 menunjukkan bahwa semua desa/kelurahan di kecamatan ini dapat diakses melalui jalur darat dan dapat dilalui oleh kendaraan bermotor dengan empat roda atau lebih. Di samping itu, sekitar 78% permukaan jalan di Kecamatan Pangururan sudah diaspal atau beton, sementara 18% masih dalam kondisi diperkeras dengan kerikil atau batu. Terdapat juga area dengan permukaan jalan tanah yang paling luas, yaitu di Desa Pardomuan Nauli.

**DESCRIPTION**

*According to data from the Samosir Regency Cultural and Tourism Office, in 2023, there were several accommodation facilities in Pangururan Subdistrict, consisting of 18 hotels and 129 guesthouses.*

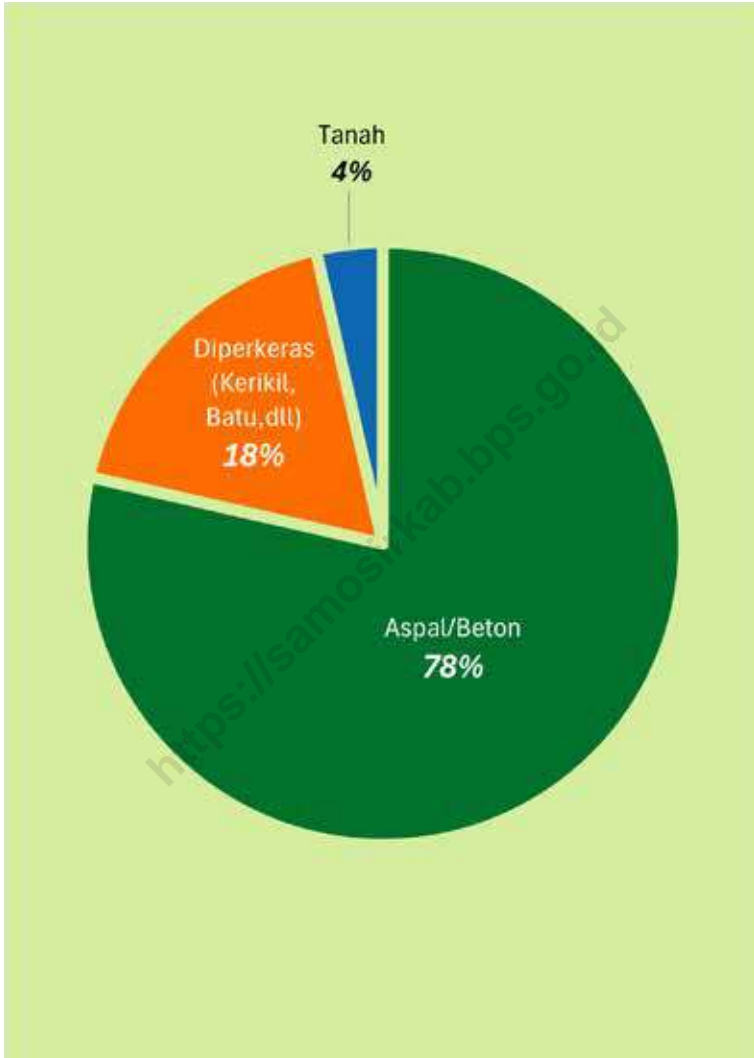
*The data from the 2021 Village Potential Data (Podes) indicates that all villages in this subdistrict can be accessed via land routes and are passable by motor vehicles with four wheels or more. Additionally, about 78% of the road surface in Pangururan Subdistrict is paved or concrete, while 18% is still reinforced with gravel or stones. There is also an area with the largest expanse of unpaved roads, located in the village of Pardomuan Nauli.*



Sumber/Source: Dinas Kebudayaan dan Pariwisata Kabupaten Samosir/Tourism Office of Samosir Regency

**Gambar** 6.1  
**Figures**

**Persentase Sarana Akomodasi Menurut Desa/Kelurahan dan Jenis Akomodasi di Kecamatan Pangururan, 2023**  
**Percentage of Accomodation Facilities by Villages/ Kelurahan and Type of Accomodation in Pangururan Subdistrict, 2023**



Sumber/Source: BPS, Pendataan Potensi Desa (Podes)/BPS-Statistics Indonesia, Village Potential Data Collection

**Gambar** 6.2  
**Figures**

**Persentase Jenis Permukaan Jalan Darat Terluas di Kecamatan Pangururan, 2021.**  
**Percentage of Type of The Widest Road Surface in Pangururan Subdistrict, 2021**

## 6.1 PARIWISATA TOURISM

**Tabel 6.1.1** Jumlah Sarana Akomodasi Menurut Desa/Kelurahan dan Jenis Akomodasi di Kecamatan Pangururan, 2023  
**Table** *Number of Accomodation Facilities by Villages/Kelurahan and Type of Accomodation in Pangururan Subdistrict, 2023*

Desa/Kelurahan <i>Village/Kelurahan</i>	Hotel	Penginapan <i>Inn</i>
(1)	(2)	(3)
Rianiate	1	1
Parmonangan	-	-
Huta Namora	-	-
Pintu Sona	-	-
Huta Tinggi	-	5
Pardomuan I	4	7
Pasar Pangururan	1	5
Tanjung Bunga	-	-
Siogung-Ogung	4	2
Parsaoran I	-	-
Sait Nihuta	-	1
Lumban Pinggol	-	-
Sianting-Anting	-	-
Parlondut	-	1
Aek Nauli	-	-
Pardugul	-	-
Panampangan	-	-
Sitoluhuta	-	-
Sinabulan	-	-
Siopat Sosor	1	6
Huta Bolon	3	18
Situngkir	3	28



Lanjutan Tabel/*Continued Table* 6.1.1

<b>Desa/Kelurahan Village/Kelurahan</b>	<b>Hotel</b>	<b>Penginapan Inn</b>
(1)	(2)	(3)
Sialanguan	1	14
Parhorasan	-	9
Pardomuan Nauli	-	-
Lumban Suhi-suhi Dolok	-	-
Lumban Suhi-suhi Toruan	-	16
Parbaba Dolok	-	16
<b>Kecamatan Pangururan</b>	<b>18</b>	<b>129</b>

Sumber/*Source*: Dinas Kebudayaan dan Pariwisata Kabupaten Samsir/*Tourism Office of Samsir Regency*

## 6.2 TRANSPORTASI TRANSPORTATION

**Tabel 6.2.1** Prasarana dan Sarana Transportasi Antardesa/Kelurahan Menurut Desa/Kelurahan di Kecamatan Pangururan, 2021  
**Table** *Inter-Villages/Kelurahan Transportation Infrastructure and Facilities by Villages/Kelurahan in Pangururan Subdistrict, 2021*

Desa/Kelurahan <i>Village/Kelurahan</i>	Jenis Prasarana Transportasi <i>Type of Transportation Infrastructure</i>	Keberadaan Angkutan Umum <i>Availability of Public Transportation</i>
(1)	(2)	(3)
Rianiate	Darat	Ada tanpa trayek tetap
Parmonangan	Darat	Ada tanpa trayek tetap
Huta Namora	Darat	Ada dengan trayek tetap
Pintu Sona	Darat	Ada dengan trayek tetap
Huta Tinggi	Darat	Ada tanpa trayek tetap
Pardomuan I	Darat	Ada dengan trayek tetap
Pasar Pangururan	Darat	Ada dengan trayek tetap
Tanjung Bunga	Darat	Ada dengan trayek tetap
Siogung-Ogung	Darat	Ada dengan trayek tetap
Parsaoran I	Darat	Ada dengan trayek tetap
Sait Nihuta	Darat	Ada dengan trayek tetap
Lumban Pinggol	Darat	Ada tanpa trayek tetap
Sianting-Anting	Darat	Ada dengan trayek tetap
Parlondut	Darat	Ada dengan trayek tetap
Aek Nauli	Darat	Ada tanpa trayek tetap
Pardugul	Darat	Ada dengan trayek tetap
Panampangan	Darat	Ada dengan trayek tetap
Sitoluhuta	Darat	Ada dengan trayek tetap
Sinabulan	Darat	Ada tanpa trayek tetap
Siopat Sosor	Darat	Ada dengan trayek tetap
Huta Bolon	Darat	Ada dengan trayek tetap

Lanjutan Tabel/*Continued Table* 6.2.1

<b>Desa/Kelurahan Village/Kelurahan</b>	<b>Jenis Prasarana Transportasi Type of Transportation Infrastructure</b>	<b>Keberadaan Angkutan Umum Availability of Public Transportation</b>
(1)	(2)	(3)
Situngkir	Darat	Ada dengan trayek tetap
Sialanguan	Darat	Ada dengan trayek tetap
Parhorasan	Darat	Tidak ada angkutan umum
Pardomuan Nauli	Darat	Tidak ada angkutan umum
Lumban Suhi-suhi Dolok	Darat	Tidak ada angkutan umum
Lumban Suhi-suhi Toruan	Darat	Ada dengan trayek tetap
Parbaba Dolok	Darat	Tidak ada angkutan umum

Lanjutan Tabel/*Continued Table 6.2.1*

<b>Desa/Kelurahan Village/Kelurahan</b>	<b>Jenis Permukaan Jalan Darat Terluas Type of The Widest Road Surface</b>	<b>Dapat Dilalui Kendaraan Bermotor Roda 4 atau Lebih Passable by Vehicle with 4 or more Wheels</b>
(1)	(4)	(5)
Rianiate	Aspal/beton	Sepanjang tahun
Parmonangan	Diperkeras	Sepanjang tahun kecuali saat tertentu
Huta Namora	Aspal/beton	Sepanjang tahun
Pintu Sona	Aspal/beton	Sepanjang tahun
Huta Tinggi	Diperkeras	Sepanjang tahun kecuali saat tertentu
Pardomuan I	Aspal/beton	Sepanjang tahun
Pasar Pangururan	Aspal/beton	Sepanjang tahun
Tanjung Bunga	Aspal/beton	Sepanjang tahun
Siogung-Ogung	Aspal/beton	Sepanjang tahun
Parsaoran I	Diperkeras	Sepanjang tahun kecuali saat tertentu
Sait Nihuta	Aspal/beton	Sepanjang tahun
Lumban Pinggol	Aspal/beton	Sepanjang tahun
Sianting-Anting	Aspal/beton	Sepanjang tahun
Parlondut	Aspal/beton	Sepanjang tahun
Aek Nauli	Aspal/beton	Sepanjang tahun
Pardugul	Aspal/beton	Sepanjang tahun
Panampangan	Aspal/beton	Sepanjang tahun
Sitoluhuta	Aspal/beton	Sepanjang tahun
Sinabulan	Diperkeras	Sepanjang tahun kecuali saat tertentu
Siopat Sosor	Aspal/beton	Sepanjang tahun
Huta Bolon	Aspal/beton	Sepanjang tahun
Situngkir	Aspal/beton	Sepanjang tahun
Sialanguan	Aspal/beton	Sepanjang tahun
Parhorasan	Diperkeras	Sepanjang tahun kecuali saat tertentu

Lanjutan Tabel/*Continued Table* 6.2.1

<b>Desa/Kelurahan Village/Kelurahan</b>	<b>Jenis Permukaan Jalan Darat Terluas Type of The Widest Road Surface</b>	<b>Dapat Dilalui Kendaraan Bermotor Roda 4 atau Lebih Passable by Vehicle with 4 or more Wheels</b>
(1)	(4)	(5)
Pardomuan Nauli	Tanah	Selama musim kemarau
Lumban Suhi-suhi Dolok	Aspal/beton	Sepanjang tahun
Lumban Suhi-suhi Toruan	Aspal/beton	Sepanjang tahun
Parbaba Dolok	Aspal/beton	Sepanjang tahun

Sumber/*Source*: BPS, Pendataan Potensi Desa (Podes)/*BPS-Statistics Indonesia, Village Potential Data Collection*



07

**Perbankan, Koperasi  
dan Perdagangan**  
*Banking, Cooperative,  
and Trade*







**PENJELASAN TEKNIS**

1. Bank adalah sebuah lembaga intermediasi keuangan umumnya didirikan dengan kewenangan menerima simpanan uang, meminjamkan uang, dan menerbitkan promes atau yang dikenal sebagai banknote. Kata bank berasal dari bahasa Italia *banca* yang berarti tempat penukaran uang.
2. Koperasi dapat diartikan sebagai sebuah badan usaha yang beranggotakan sekumpulan orang yang kegiatannya berlandaskan prinsip koperasi. Jenis koperasi antara lain Koperasi Industri Kecil dan Kerajinan Rakyat (Kopinkra), Koperasi Simpan Pinjam (Kospin), Koperasi Pegawai Negeri (KPN) dan Koperasi Unit Desa (KUD).
3. Perdagangan atau perniagaan adalah kegiatan tukar menukar barang atau jasa atau keduanya yang berdasarkan kesepakatan bersama bukan pemaksaan.

**TECHNICAL NOTES**

1. *A bank is a financial intermediary institution typically established with the authority to accept deposits, lend money, and issue promissory notes, commonly known as banknotes. The word "bank" comes from the Italian word "banca," which means a place for exchanging money.*
2. *A cooperative can be defined as a business entity composed of a group of people whose activities are based on cooperative principles. Types of cooperatives include Small Industry and Crafts Cooperatives (Kopinkra), Savings and Loan Cooperatives (Kospin), Civil Servants Cooperatives (KPN), and Village Unit Cooperatives (KUD).*
3. *Trade or commerce refers to the activity of exchanging goods or services, or both, based on mutual agreement rather than coercion.*



**ULASAN**

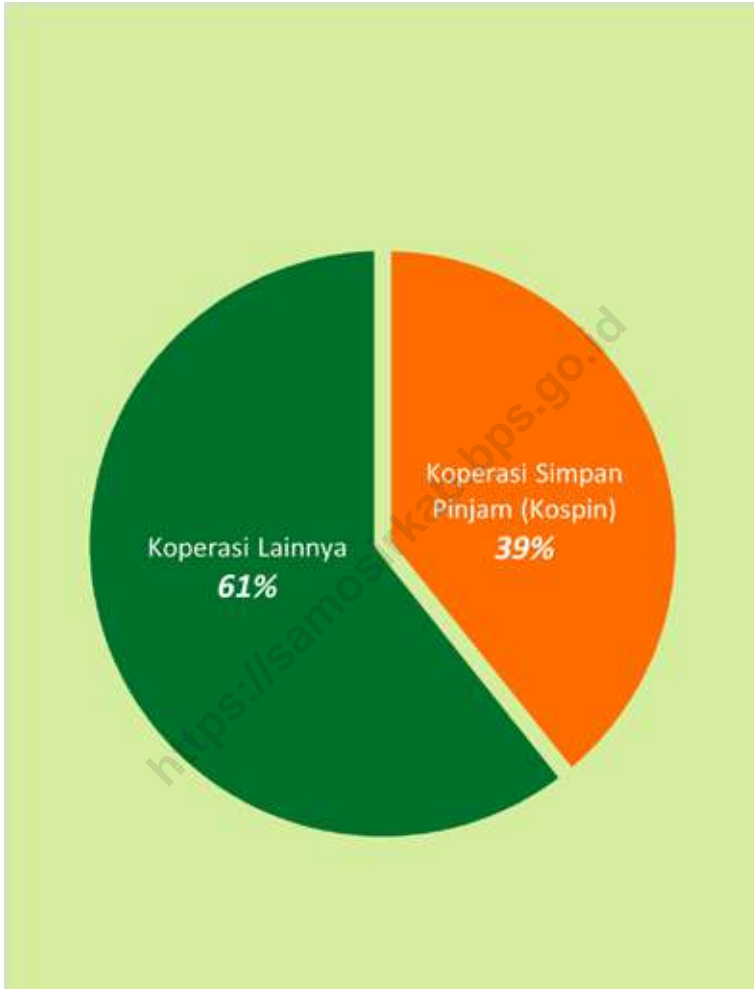
Berdasarkan data dari Dinas Koperasi, Usaha Mikro, Kecil, dan Menengah, Tenaga Kerja, Perindustrian, dan Perdagangan Kabupaten Samosir, di Kecamatan Pangururan memiliki beberapa lembaga keuangan bank, yaitu 7 bank umum dan 1 Bank Perkreditan Rakyat (BPR). Selain itu, Kecamatan ini memiliki beberapa koperasi aktif, meliputi Koperasi Simpan Pinjam dan koperasi lainnya, selain Koperasi Unit Desa (KUD) dan Koperasi Industri Kecil dan Kerajinan Rakyat (Kopinkra).

Data juga menunjukkan bahwa pada tahun 2023, terdapat 2 pasar dengan bangunan permanen yang berada di Desa Rianiate dan Desa Pardomuan I.

**DESCRIPTION**

*Based on data from the Department of Cooperatives, Micro, Small, and Medium Enterprises, Labor, Industry, and Trade of Samosir Regency, the Pangururan Subdistrict has several financial institutions, including 7 commercial banks and 1 People's Credit Bank (BPR). Additionally, this subdistrict has several active cooperatives, including savings and loan cooperatives and other cooperatives, aside from Village Unit Cooperatives (KUD) and Small Industry and Crafts Cooperatives (Kopinkra).*

*The data also shows that in 2023, there were 2 markets with permanent buildings located in Rianiate Village and Pardomuan I Village.*



Sumber/Source: Dinas Koperasi, Usaha Mikro, Kecil, dan Menengah, Tenaga Kerja, Perindustrian dan Perdagangan Kabupaten Samosir/Cooperatives, Micro, Small and Medium Enterprises, Manpower, Industry and Trade Office of Samosir Regency

**Gambar** 7.1  
**Figures**

**Persentase Koperasi Aktif Menurut Menurut Desa/  
Kelurahan dan Jenis Koperasi di Kecamatan Pangururan,  
2023**  
**Percentage of Cooperative by Villages/Kelurahan and Type  
of Cooperative in Pangururan Subdistrict, 2023**

**Tabel**  
**Table** 7.1

**Banyaknya Sarana Lembaga Keuangan Bank Menurut  
Desa/Kelurahan dan Jenis Bank di Kecamatan  
Pangururan, 2021**  
*Number of Bank by Villages/Kelurahan and Type of Bank in  
Pangururan Subdistrict, 2021*

<b>Desa/Kelurahan Village/Kelurahan</b>	<b>Bank Umum Pemerintah Government Bank</b>	<b>Bank Umum Swasta Private Bank</b>	<b>Bank Perkreditan Rakyat (BPR) Rural Bank</b>
(1)	(2)	(3)	(4)
Rianiate	-	-	-
Parmonangan	-	-	-
Huta Namora	-	-	-
Pintu Sona	-	-	-
Huta Tinggi	-	-	-
Pardomuan I	5	-	1
Pasar Pangururan	2	-	-
Tanjung Bunga	-	-	-
Siogung-Ogung	-	-	-
Parsaoran I	-	-	-
Sait Nihuta	-	-	-
Lumban Pinggol	-	-	-
Sianting-Anting	-	-	-
Parlondut	-	-	-
Aek Nauli	-	-	-
Pardugul	-	-	-
Panampangan	-	-	-
Sitoluhuta	-	-	-
Sinabulan	-	-	-
Siopat Sosor	-	-	-
Huta Bolon	-	-	-

Lanjutan Tabel/*Continued Table 7.1*

<b>Desa/Kelurahan Village/Kelurahan</b>	<b>Bank Umum Pemerintah Government Bank</b>	<b>Bank Umum Swasta Private Bank</b>	<b>Bank Perkreditan Rakyat (BPR) Rural Bank</b>
(1)	(2)	(3)	(4)
Situngkir	-	-	-
Sialanguan	-	-	-
Parhorasan	-	-	-
Pardomuan Nauli	-	-	-
Lumban Suhi-suhi Dolok	-	-	-
Lumban Suhi-suhi Toruan	-	-	-
Parbaba Dolok	-	-	-
<b>Kecamatan Pangururan</b>	<b>7</b>	<b>-</b>	<b>1</b>

Sumber/*Source*: BPS, Pendataan Potensi Desa (Podes)/*BPS-Statistics Indonesia, Village Potential Data Collection*

**Tabel** 7.2  
**Table**

**Banyaknya Koperasi Aktif Menurut Menurut Desa/  
Kelurahan dan Jenis Koperasi di Kecamatan Pangururan,  
2023**  
*Number of Cooperative by Villages/Kelurahan and Type of  
Cooperative in Pangururan Subdistrict, 2023*

<b>Desa/Kelurahan</b> <i>Village/Kelurahan</i>	<b>Koperasi Unit Desa (KUD)</b> <i>Village Cooperative Unit</i>	<b>Koperasi Industri Kecil dan Kerajinan Rakyat (Kopinkra)</b> <i>Small Industry and Citizen Handicraft Cooperative</i>
(1)	(2)	(3)
Rianiate	-	-
Parmonangan	-	-
Huta Namora	-	-
Pintu Sona	-	-
Huta Tinggi	-	-
Pardomuan I	-	-
Pasar Pangururan	-	-
Tanjung Bunga	-	-
Siogung-Ogung	-	-
Parsaoran I	-	-
Sait Nihuta	-	-
Lumban Pinggol	-	-
Sianting-Anting	-	-
Parlondut	-	-
Aek Nauli	-	-
Pardugul	-	-
Panampangan	-	-
Sitoluhuta	-	-
Sinabulan	-	-
Siopat Sosor	-	-

Lanjutan Tabel/*Continued Table 7.2*

<b>Desa/Kelurahan</b> <i>Village/Kelurahan</i>	<b>Koperasi Unit Desa (KUD)</b> <i>Village Cooperative Unit</i>	<b>Koperasi Industri Kecil dan Kerajinan Rakyat (Kopinkra)</b> <i>Small Industry and Citizen Handicraft Cooperative</i>
(1)	(2)	(3)
Huta Bolon	-	-
Situngkir	-	-
Sialanguan	-	-
Parhorasan	-	-
Pardomuan Nauli	-	-
Lumban Suhi-suhi Dolok	-	-
Lumban Suhi-suhi Toruan	-	-
Parbaba Dolok	-	-
<b>Kecamatan Pangururan</b>	-	-



Lanjutan Tabel/*Continued Table 7.2*

<b>Desa/Kelurahan Village/Kelurahan</b>	<b>Koperasi Simpan Pinjam (Kospin) Savings and Loan Cooperative</b>	<b>Koperasi Lainnya Other Cooperative</b>
(1)	(4)	(5)
Rianiate	-	1
Parmonangan	-	-
Huta Namora	-	-
Pintu Sona	-	-
Huta Tinggi	-	1
Pardomuan I	5	4
Pasar Pangurusan	2	3
Tanjung Bunga	-	-
Siogung-Ogung	-	-
Parsaoran I	-	-
Sait Nihuta	1	-
Lumban Pinggol	-	1
Sianting-Anting	-	-
Parlondut	-	-
Aek Nauli	-	-
Pardugul	1	1
Panampangan	-	-
Sitoluhuta	-	-
Sinabulan	-	-
Siopat Sosor	-	1
Huta Bolon	1	-

Lanjutan Tabel/*Continued Table 7.2*

<b>Desa/Kelurahan Village/Kelurahan</b>	<b>Koperasi Simpan Pinjam (Kospin) Savings and Loan Cooperative</b>	<b>Koperasi Lainnya Other Cooperative</b>
(1)	(4)	(5)
Situngkir	-	-
Sialangan	1	1
Parhorasan	-	1
Pardomuan Nauli	-	-
Lumban Suhi-suhi Dolok	-	-
Lumban Suhi-suhi Toruan	-	3
Parbaba Dolok	-	-
<b>Kecamatan Pangururan</b>	<b>11</b>	<b>17</b>

Sumber/*Source*: Dinas Koperasi, Usaha Mikro, Kecil, dan Menengah, Tenaga Kerja, Perindustrian dan Perdagangan Kabupaten Samosir/*Cooperatives, Micro, Small and Medium Enterprises, Manpower, Industry and Trade Office of Samosir Regency*

**Tabel** 7.3  
**Table**

**Banyaknya Sarana Perdagangan Menurut Desa/Kelurahan dan Jenis Sarana Perdagangan di Kecamatan Pangururan, 2023**

***Number of Trade Facilities by Villages/Kelurahan and Type of Trade Facilities in Pangururan Subdistrict, 2023***

<b>Desa/Kelurahan Village/Kelurahan</b>	<b>Kelompok Pertokoan Shopping Complexs</b>	<b>Pasar dengan Bangunan Permanen Markets in Permanent Building</b>	<b>Pasar dengan Bangunan Semi Permanen Market in Semi Permanent Building</b>
(1)	(2)	(3)	(4)
Rianiate	-	1	-
Parmonangan	-	-	-
Huta Namora	-	-	-
Pintu Sona	-	-	-
Huta Tinggi	-	-	-
Pardomuan I	-	1	-
Pasar Pangururan	-	-	-
Tanjung Bunga	-	-	-
Siogung-Ogung	-	-	-
Parsaoran I	-	-	-
Sait Nihuta	-	-	-
Lumban Pinggol	-	-	-
Sianting-Anting	-	-	-
Parlondut	-	-	-
Aek Nauli	-	-	-
Pardugul	-	-	-
Panampangan	-	-	-
Sitoluhuta	-	-	-
Sinabulan	-	-	-
Siopat Sosor	-	-	-

Lanjutan Tabel/*Continued Table 7.3*

<b>Desa/Kelurahan Village/Kelurahan</b>	<b>Kelompok Pertokoan Shopping Complex</b>	<b>Pasar dengan Bangunan Permanen Markets in Permanent Building</b>	<b>Pasar dengan Bangunan Semi Permanen Market in Semi Permanent Building</b>
(1)	(2)	(3)	(4)
Huta Bolon	-	-	-
Situngkir	-	-	-
Sialangan	-	-	-
Parhorasan	-	-	-
Pardomuan Nauli	-	-	-
Lumban Suhi-suhi Dolok	-	-	-
Lumban Suhi-suhi Toruan	-	-	-
Parbaba Dolok	-	-	-
<b>Kecamatan Pangururan</b>	-	<b>2</b>	-

Lanjutan Tabel/*Continued Table 7.3*

<b>Desa/Kelurahan Village/Kelurahan</b>	<b>Pasar tanpa Bangunan Market without Permanent Building</b>	<b>Mini Market/ Swalayan/ Supermarket Mini Market/Swalayan/ Supermarket</b>	<b>Restoran/ Rumah Makan Restaurant/ Food Stall</b>
(1)	(5)	(6)	(7)
Rianiate	-	-	-
Parmonangan	-	-	-
Huta Namora	-	-	-
Pintu Sona	-	-	-
Huta Tinggi	-	-	-
Pardomuan I	-	-	-
Pasar Panguruan	-	-	-
Tanjung Bunga	-	-	-
Siogung-Ogung	-	-	-
Parsaoran I	-	-	-
Sait Nihuta	-	-	-
Lumban Pinggol	-	-	-
Sianting-Anting	-	-	-
Parlondut	-	-	-
Aek Nauli	-	-	-
Pardugul	-	-	-
Panampangan	-	-	-
Sitoluhuta	-	-	-
Sinabulan	-	-	-
Siopat Sosor	-	-	-

Lanjutan Tabel/*Continued Table 7.3*

<b>Desa/Kelurahan Village/Kelurahan</b>	<b>Pasar tanpa Bangunan Market without Permanent Building</b>	<b>Mini Market/ Swalayan/ Supermarket Mini Market/Swalayan/ Supermarket</b>	<b>Restoran/ Rumah Makan Restaurant/ Food Stall</b>
(1)	(5)	(6)	(7)
Huta Bolon	-	-	-
Situngkir	-	-	-
Sialanguan	-	-	-
Parhorasan	-	-	-
Pardomuan Nauli	-	-	-
Lumban Suhi-suhi Dolok	-	-	-
Lumban Suhi-suhi Toruan	-	-	-
Parbaba Dolok	-	-	-
<b>Kecamatan Pangururan</b>	<b>-</b>	<b>-</b>	<b>-</b>

Sumber/*Source*: Dinas Koperasi, Usaha Mikro, Kecil, dan Menengah, Tenaga Kerja, Perindustrian dan Perdagangan Kabupaten Samosir/*Cooperatives, Micro, Small and Medium Enterprises, Manpower, Industry and Trade Office of Samosir Regency*

**DAFTAR PUSTAKA/BIBLIOGRAPHY**

- Direktorat Jenderal Hortikultura & Badan Pusat Statistik. 2022. Pedoman Statistik Pertanian Hortikultura (SPH). Jakarta : Kementerian Pertanian
- Badan Pusat Statistik. 2021. Buku 3 : Konsep dan Definisi Podes 2021. Jakarta : Badan Pusat Statistik.
- Direktorat Diseminasi Statistik. 2023. Pedoman Pembuatan Publikasi BPS Edisi 2023. Jakarta : Badan Pusat Statistik.
- Direktorat Diseminasi Statistik. 2023. Suplemen Pedoman Pembuatan Publikasi BPS Edisi 2023. Jakarta : Badan Pusat Statistik.
- Undang-Undang Republik Indonesia Nomor 23 Tahun 2014 tentang Pemerintahan Daerah.

<https://samosirkab.bps.go.id>







**ST 2023**

**SENSUS PERTANIAN**

**BerAKHLAK**

Berorientasi Pelayanan Akuntabel Kompeten  
Harmonis Loyal Adaptif Kolaboratif

**#bangga  
melayani  
bangsa**

**DATA**

**MENCERDASKAN BANGSA**

*Enlighten The Nation*



**BADAN PUSAT STATISTIK  
KABUPATEN SAMOSIR**

**BPS-STATISTICS OF SAMOSIR REGENCY**

Komplek Perkantoran Pemkab Samosir Blok A Desa Siopat Sosor - Pangururan

Telp: 0626 - 2270008 E-mail: [bps1217@bps.go.id](mailto:bps1217@bps.go.id)

Homepage: <http://www.samosirkab.bps.go.id>