

KATALOG BPS : 1102002.1275.020

STATISTIK DAERAH KECAMATAN MEDAN JOHOR 2012



**BADAN PUSAT STATISTIK
KOTA MEDAN**

**STATISTIK DAERAH
KECAMATAN MEDAN JOHOR
2012**

<https://medankota.bps.go.id>
<http://medankota.go.id>

STATISTIK DAERAH KECAMATAN MEDAN JOHOR 2012

ISSN :

No. Publikasi : 12750.1226

Katalog BPS : 1102002.12750.1226

Ukuran Buku : 18,2 x 25,7 cm

Jumlah Halaman : vi + 23 halaman

Naskah :

Seksi Neraca Wilayah dan Analisis Statistik

Gambar Kulit :

Seksi Integrasi Pengolahan dan Diseminasi Statistik

Diterbitkan Oleh :

Badan Pusat Statistik Kota Medan

Boleh dikutip dengan menyebut sumbernya



KATA SAMBUTAN



Dengan memanjatkan puji syukur kehadiran Tuhan Yang Maha Kuasa, saya menyambut baik penerbitan publikasi Statistik Daerah Kecamatan Medan Johor yang dilakukan oleh Badan Pusat Statistik Kota Medan. Penyusunan publikasi Statistik Daerah ini merupakan inovasi dan pengembangan kegiatan perstatistikan serta penyebarluasan informasi sebagai salah satu upaya untuk mewujudkan visi BPS sebagai “pelopor data statistik terpercaya untuk semua”.

Penerbitan publikasi Statistik Daerah dimaksudkan untuk melengkapi ragam publikasi statistik yang telah tersedia untuk tingkat kecamatan seperti Kecamatan Dalam Angka (KDA) yang telah terbit secara rutin dalam memotret kondisi kecamatan. Buku ini menyajikan beberapa indikator terpilih yang menggambarkan tentang kondisi daerah dalam bentuk tampilan uraian deskriptif sederhana.

Saya berharap, publikasi Statistik Daerah ini mampu memberikan informasi secara cepat dan tepat kepada pemerintah dan masyarakat yang dapat digunakan sebagai dasar perencanaan, monitor dan evaluasi mengenai perkembangan pembangunan di berbagai sektor serta membantu para pengguna data lainnya dalam memahami kondisi umum daerahnya.

Akhirnya, saya mengucapkan terima kasih dan penghargaan setinggi-tingginya kepada semua pihak yang telah berpartisipasi hingga terbitnya publikasi ini, dan semoga Tuhan Yang Maha Kuasa senantiasa meridhoi usaha kita.

Kepala Badan Pusat Statistik
Kota Medan

Drs. Misfaruddin, M.Si
NIP. 19630505 199101 1 001

KATA PENGANTAR

Publikasi **Statistik Daerah Kecamatan Medan Johor 2012** diterbitkan oleh Badan Pusat Statistik Kota Medan berisi berbagai data dan informasi terpilih seputar Kecamatan Medan Johor yang dianalisis secara sederhana untuk membantu pengguna data memahami perkembangan serta potensi yang ada di Kecamatan Medan Johor.

Publikasi ini diterbitkan untuk melengkapi publikasi-publikasi statistik yang sudah terbit secara rutin setiap tahun. Berbeda dengan publikasi-publikasi yang sudah ada, publikasi ini lebih menekankan pada analisis.

Materi yang disajikan dalam publikasi ini memuat berbagai informasi atau indikator terpilih yang terkait dengan pembangunan berbagai sektor di Kecamatan Medan Johor dan diharapkan dapat menjadi bahan rujukan atau kajian dalam perencanaan dan evaluasi kegiatan pembangunan.

Kritik dan saran konstruktif berbagai pihak kami harapkan untuk penyempurnaan penerbitan mendatang. Semoga publikasi ini mampu memenuhi tuntutan kebutuhan data statistik.

Medan, November 2012

Koordinator Statistik Kecamatan

Medan Johor

Wesley N. Tambunan, S.Si
NIP. 19871206 201101 1 013

DAFTAR ISI

1. Geografi	1
2. Pemerintahan	2
3. Penduduk	3
4. Ketenagakerjaan	5
5. Pendidikan	6
6. Kesehatan	7
7. Industri, Energi, dan Air Minum	9
8. Perdagangan	11
9. Hotel dan Pariwisata	12
10. Keuangan	13
Lampiran Tabel	14

DATA & ANALISIS

<https://medankota.bps.go.id>
<http://medankota.bps.go.id>

Luas wilayah Kecamatan Medan Johor sekitar 16,96 km² atau sekitar 6,39 persen dari total luas wilayah Kota Medan.

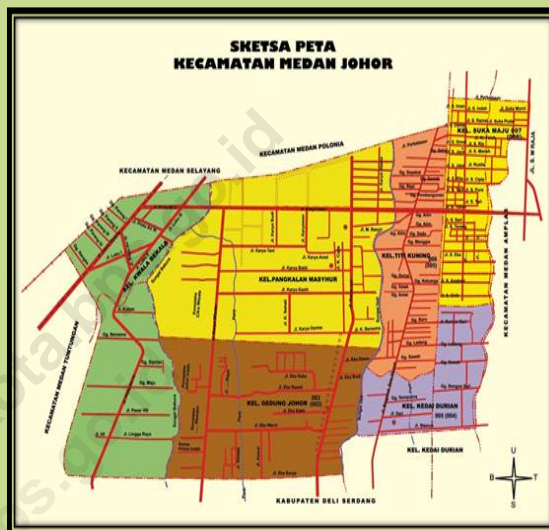
Kecamatan Medan Johor merupakan salah satu kecamatan di Kota Medan yang mempunyai luas wilayah sekitar 16,96 km² dengan rata-rata ketinggian wilayah 28 meter di atas permukaan laut.

Secara geografis, Kecamatan Medan Johor berbatasan dengan Kecamatan Medan Polonia di sebelah utara, Kabupaten Deli Serdang di sebelah selatan, Kecamatan Medan Amplas di sebelah timur, dan berbatasan dengan Kecamatan Medan Selayang di sebelah barat.

Kecamatan Medan Johor terdiri dari 6 kelurahan yaitu Kelurahan Kwala Bekala, Kelurahan Gedung Johor, Kelurahan Kedai Durian, Kelurahan Suka Maju, Kelurahan Titi Kuning, dan Kelurahan Pangkalan Masyhur.

Kelurahan Kwala Bekala merupakan kelurahan terluas di Kecamatan Medan Johor dengan luas wilayah 5,50 km² atau sekitar 32,43% dari total luas Kecamatan Medan Johor. Sedangkan Kelurahan Kedai Durian adalah kelurahan terkecil dengan luas wilayah hanya 0,98 km² atau sekitar 5,79% dari total luas Kecamatan Medan Johor.

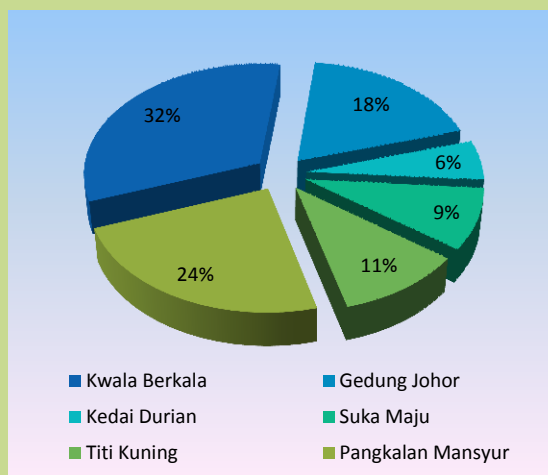
Peta Kecamatan Medan Johor



*** Tahukah Anda

Jarak kantor Kecamatan Medan Johor ke kantor Walikota Medan yaitu sekitar 10 km.

Luas wilayah Kecamatan Medan Johor dirinci menurut kelurahan (%)



2

PEMERINTAHAN

Wilayah Administrasi Kecamatan Medan Johor terdiri dari 6 kelurahan dan 81 lingkungan

Statistik Pemerintahan

Wilayah Administrasi	2009	2010	2011
Kelurahan	6	6	6
Lingkungan	81	81	81
Jumlah PNS (jiwa)	2009	2010	2011
Kantor Camat	19	38	37
Kelurahan	35	37	42
Puskesmas	60	95	95
UPT Pendidikan	19	21	21
Statistik	1	1	1
PPLKB	7	5	6
KUA	6	7	6
Lainnya	9	21	22
Jumlah	156	225	230
Jumlah Hansip (jiwa)	2009	2010	2011
Linmas	502	6	6
Lainnya	92	-	-

Sumber: Kecamatan Medan Johor Dalam Angka 2012

Jumlah PNS menurut golongan dirinci per kelurahan (Jiwa)

Kelurahan	Golongan				Jumlah
	I	II	III	IV	
Kwala Bekala	0	0	5	0	5
Gedung Johor	0	3	5	0	8
Kedai Durian	0	3	5	0	8
Suka Maju	0	2	5	0	7
Titi Kuning	0	1	5	0	6
Pangkalan Masyhur	0	3	5	0	8
Medan Johor	0	12	30	0	42

Sumber: Kecamatan Medan Johor Dalam Angka 2012

Kecamatan Medan Johor saat ini terdiri dari 6 kelurahan yang terbagi atas 81 lingkungan.

Jumlah Pegawai Negeri Sipil yang ada pada instansi pemerintah di Kecamatan Medan Johor meningkat dari 225 orang pada tahun 2010 menjadi 230 orang pada tahun 2011. Sebagian besar merupakan pegawai puskesmas sebanyak 95 orang dan pegawai kantor kelurahan sebanyak 42 orang. Alokasi pegawai terkecil terdapat pada instansi statistik kecamatan yaitu hanya berjumlah 1 orang. Berdasarkan golongan, sebagian besar PNS sudah bergolongan III yaitu berjumlah 134 orang (58,26%).

Jika dirinci menurut golongan, dari 42 pegawai negeri sipil yang ditempatkan di kantor kelurahan se Kecamatan Medan Johor, sebagian besar sudah bergolongan III yaitu sebanyak 30 orang. Jumlah pegawai negeri sipil terbanyak berada di Kelurahan Gedung Johor, Kedai Durian, dan Pangkalan Masyhur yaitu masing-masing sebanyak 8 orang. Sedangkan Kelurahan Kwala Bekala mempunyai pegawai negeri sipil paling sedikit yaitu 5 orang.

Pada tahun 2011, di setiap kelurahan di Kecamatan Medan Johor terdapat Linmas sebanyak 1 orang.

PENDUDUK

3

Jumlah penduduk Kecamatan Medan Johor tahun 2011 sebanyak 125.456 jiwa terdiri dari 61.867 jiwa penduduk laki-laki dan 63.589 jiwa penduduk perempuan

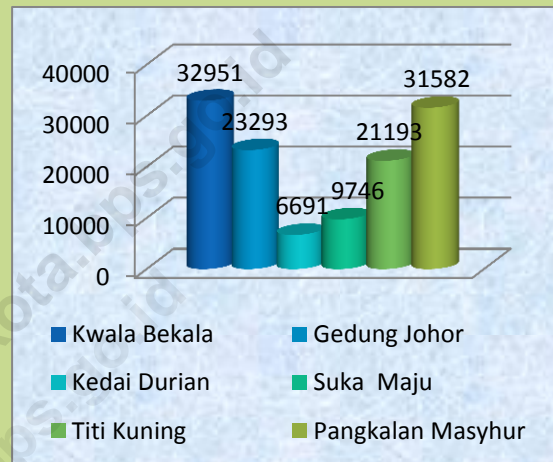
Pada tahun 2011 Kecamatan Medan Johor dihuni oleh 125.456 jiwa, terdiri dari 61.867 jiwa laki-laki serta 63.589 jiwa perempuan. Jumlah penduduk paling banyak berada di Kelurahan Kwala Bekala yaitu sebanyak 32.951 jiwa, sedangkan jumlah penduduk paling kecil berada di Kelurahan Kedai Durian yaitu sebanyak 6.691 jiwa.

*** Tahukah Anda

Kelurahan Kwala Bekala dengan wilayah terluas memiliki jumlah penduduk terbanyak di Kecamatan Medan Johor.

Bila diperbandingkan menurut jenis kelamin, di Kecamatan Medan Johor jumlah penduduk perempuan lebih besar daripada penduduk laki-laki. Hal ini terlihat dari rasio jenis kelamin yang menunjukkan perbandingan penduduk menurut jenis kelamin. Rasio menunjukkan jumlah laki-laki terhadap 100 orang perempuan, bila rasio di bawah 100 maka dapat dikatakan penduduk perempuan lebih besar dibandingkan penduduk laki-laki. Pada tahun 2011 *sex ratio* Kecamatan Medan Johor sebesar 97,29 yang berarti pada setiap 100 orang penduduk perempuan terdapat 97 orang penduduk laki-laki.

Jumlah penduduk Kecamatan Medan Johor tahun 2011 (jiwa)



Sumber: Kecamatan Medan Johor Dalam Angka 2012

Jumlah penduduk tiap kelurahan menurut jenis kelamin dan rasio jenis kelamin tahun 2011

Kelurahan	Laki-laki (Jiwa)	Perempuan (Jiwa)	Rasio Jenis Kelamin
Kwala Bekala	15 864	17 087	92,84
Gedung Johor	11 445	11 848	96,60
Kedai Durian	3 392	3 299	102,82
Suka Maju	4 808	4 938	97,37
Titi Kuning	10 512	10 681	98,42
Pangkalan Masyhur	15 846	15 736	100,70
Medan Johor	61 867	63 589	97,29

Sumber: Kecamatan Medan Johor Dalam Angka 2012

3

PENDUDUK

Kepadatan penduduk Kecamatan Medan Johor sebesar 7.397 jiwa/km², sedangkan jumlah rumah tangga pada tahun 2011 tercatat sebanyak 29.254 rumah tangga.

Jumlah penduduk dan kepadatan penduduk Kecamatan Medan Johor tahun 2011 (jiwa)

Kelurahan	Jumlah Penduduk (Jiwa)	Luas Wilayah (Km ²)	Kepadatan Penduduk per Km ²
Kwala Bekala	32 951	5,50	5 991
Gedung Johor	23 293	3,15	7 395
Kedai Durian	6 691	0,98	6 828
Suka Maju	9 746	1,52	6 412
Titi Kuning	21 193	1,81	11 709
Pangkalan Masyhur	31 582	4,00	7 896
Medan Johor	125 456	16,96	7 397

Sumber: Kecamatan Medan Johor Dalam Angka 2012

Jumlah mutasi mutandis penduduk Kecamatan Medan Johor tahun 2011 (jiwa)

Kelurahan	Lahir	Mati	Datang	Pindah
Kwala Bekala	24	48	209	263
Gedung Johor	657	458	581	389
Kedai Durian	69	36	172	173
Suka Maju	88	42	192	215
Titi Kuning	*	*	*	*
Pangkalan Masyhur	203	93	413	372
Medan Johor	1041	677	1567	1412

Sumber: Kecamatan Medan Johor Dalam Angka 2012

Jika dibandingkan antara jumlah penduduk serta luas wilayahnya, maka Kelurahan Titi Kuning merupakan kelurahan terpadat penduduknya yaitu 11.709 jiwa tiap km². Sedangkan Kelurahan Kwala Bekala menjadi kelurahan terjarang penduduknya di Kecamatan Medan Johor yaitu 5.991 jiwa tiap km².

Komposisi penduduk Kecamatan Medan Johor didominasi oleh penduduk usia muda yaitu berada pada kelompok umur 15-44 tahun sebanyak 67.272 jiwa (53,62%), disusul kelompok umur 5-14 tahun sebanyak 22.578 jiwa (18%), disusul kelompok umur 45-64 tahun sebanyak 20.492 jiwa (16,33%), kemudian kelompok umur 0-4 tahun sebanyak 11.355 jiwa (9,05%), dan yang terkecil kelompok umur 65 tahun keatas sebanyak 3.759 jiwa (3%).

Pertumbuhan penduduk suatu wilayah dipengaruhi oleh jumlah kelahiran, kematian, penduduk datang maupun penduduk pindah di wilayah tersebut. Sepanjang tahun 2011 di Kecamatan Medan Johor tercatat jumlah kelahiran sebanyak 1041 bayi. Sedangkan untuk jumlah kematian tercatat sebanyak 677 kematian. Dari sisi mobilitas penduduk, tercatat 1.567 jiwa datang, 1.412 jiwa pindah dari kecamatan Medan Johor.

KETENAGAKERJAAN

Tercatat sebanyak 49.211 jiwa bekerja di Kecamatan Medan Johor pada tahun 2011. miskin.

4

Berdasarkan data yang ada, penduduk Kecamatan Medan Johor yang bekerja pada tahun 2011 sebanyak 49.211 jiwa atau sekitar 39,23% dari total penduduk. Jumlah ini sedikit bertambah jika dibandingkan dari tahun 2010 yang berjumlah 47.846 jiwa.

Jika dilihat komposisi penduduk bekerja menurut lapangan pekerjaan yang digeluti, sebanyak 4.390 jiwa (8,92%) bekerja sebagai pegawai negeri, sebanyak 15.803 jiwa (32,11%) bekerja sebagai pegawai swasta, sebanyak 928 jiwa (1,88%) bekerja sebagai TNI/Polri, sebanyak 1.534 jiwa (3,12%) bekerja sebagai petani, sebanyak 9.826 jiwa (19,97%) bekerja sebagai pedagang, dan sebanyak 16.730 jiwa (34%) bekerja pada kegiatan lainnya.

*** Tahukah Anda

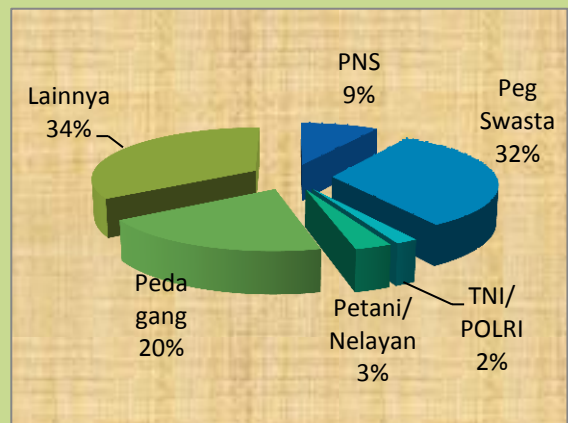
Persentase terbesar dari penduduk yang bekerja di Kecamatan Medan Johor pada tahun 2011 adalah bekerja pada kegiatan lainnya (34%).

Komposisi mata pencaharian penduduk Kecamatan Medan Johor tahun 2011 (jiwa)

Pekerjaan	2009	2010	2011
Pegawai Negeri	5 412	5 462	4 390
Pegawai Swasta	26 190	23 381	15 803
TNI/POLRI	794	841	928
Petani/ Nelayan	1 363	1 414	1 534
Pedagang	7 421	9 060	9 826
Lainnya	6 382	7 688	16 730
Jumlah	47 562	47 846	49 211

Sumber: Kecamatan Medan Johor Dalam Angka 2012

Komposisi mata pencaharian penduduk Kecamatan Medan Johor tahun 2011 (%)



Sumber: Kecamatan Medan Johor Dalam Angka 2012

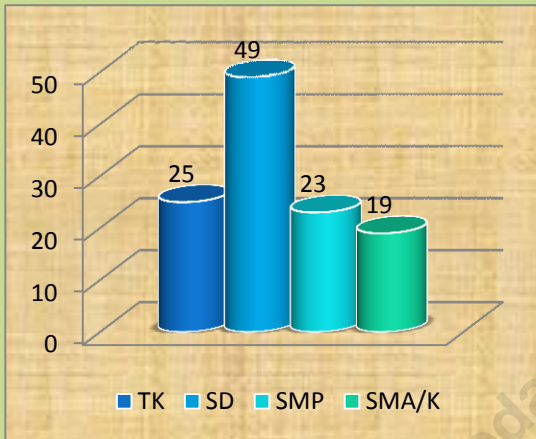
5

PENDIDIKAN

Terdapat 73 sekolah pada tahun 2011 di Kecamatan Medan Johor yang terdiri dari 25 TK, 49 SD, 23 SMP dan 19 SMA/K.

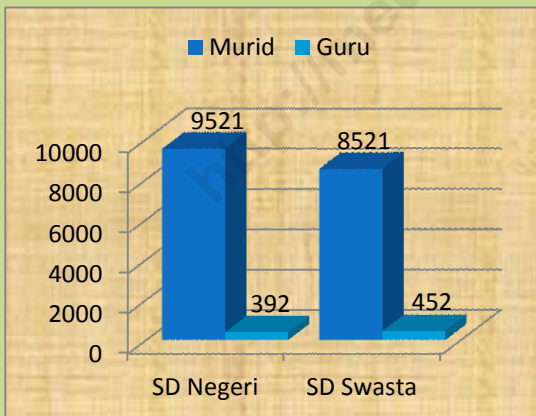


Jumlah sarana pendidikan di Kecamatan Medan Johor tahun 2011



Sumber: Kecamatan Medan Johor Dalam Angka 2012

Jumlah guru dan murid SD Negeri dan SD Swasta di Kecamatan Medan Johor tahun 2011 (Jiwa)



Sumber: Kecamatan Medan Johor Dalam Angka 2012

Pendidikan merupakan faktor penentu

keberhasilan pembangunan manusia di suatu daerah. Keberhasilan pembangunan sektor pendidikan selain dilihat dari indikator output-output pendidikan, juga dapat dilihat dari perkembangan jumlah sarana pendidikan yang ada, rasio murid terhadap sekolah, maupun rasio murid terhadap guru .

Pada tahun 2011 di Kecamatan Medan Johor tercatat sejumlah sarana pendidikan yaitu sebanyak 25 TK Swasta, 23 SD Negeri dan 26 SD Swasta, 1 SMP Negeri dan 22 SMP Swasta, 1 SMA Negeri dan 12 SMA Swasta, serta 6 SMK Swasta.

Selain itu tercatat sebanyak 9.521 siswa bersekolah di SD Negeri dan 8.521 siswa bersekolah di SD Swasta, serta sebanyak 392 orang guru mengajar di SD Negeri dan 452 orang guru mengajar di SD Swasta.

*** *Tahukah Anda*

Pada tahun 2011 rasio guru SD terhadap murid SD hanya sebesar 0,04 di Kecamatan Medan Johor.

Kecamatan Medan Johor mengadakan pelayanan kesehatan dasar tanpa bayar di tingkat Puskesmas dan adanya jaminan kesehatan masyarakat seperti Kartu Sehat dan Jankesmas untuk masyarakat

Sarana kesehatan yang ada di Kecamatan Medan Johor belum merata di tiap kelurahannya. Tercatat bahwa di Kelurahan Titi Kuning tidak terdapat Puskesmas sedangkan di Kelurahan Kedai Durian belum terdapat Rumah sakit.

Tenaga medis yang terdapat di Kecamatan Medan Johor tersebar di tiap kelurahan dimana pendistribusiannya beragam tiap kelurahan. Terdapat sebanyak 63 posyandu, 66 praktek dokter dan 49 praktek bidan.

Dengan jumlah sarana kesehatan yang banyak dan tersebar di semua kelurahan, maka rasio penduduk terhadap sarana kesehatan cukup rendah mengingat jumlah penduduk yang tidak terlalu besar. Secara keseluruhan rasio turun dari 975 orang per sarana kesehatan pada tahun 2010 menjadi 568 orang per fasilitas kesehatan pada tahun 2011. Ini artinya bahwa pada tahun 2010 satu fasilitas kesehatan secara rata-rata harus melayani 975 orang masyarakat, dan beban ini berkurang menjadi 568 orang pada tahun 2011. Penurunan rasio ini akibat pertumbuhan sarana kesehatan yang lebih besar dibanding pertumbuhan penduduk.

Jumlah sarana kesehatan di Kecamatan Medan Johor tahun 2011

Sarana Kesehatan	2009	2010	2011
Rumah Sakit	4	4	5
Puskesmas	5	5	5
BPU	8	10	28
BKIA	15	4	5
Posyandu	57	59	63
Praktek Dokter	2	19	66
Praktek Bidan	27	26	49
Jumlah	118	127	221

Sumber: Kecamatan Medan Johor Dalam Angka 2012

Rasio sarana kesehatan terhadap penduduk di Kecamatan Medan Johor tahun 2011

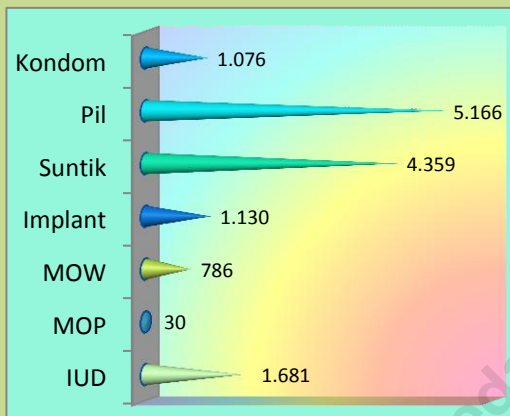
Tahun	Jumlah Penduduk	Jumlah Sarana Kesehatan	Rasio Sarana Kesehatan
2009	116 220	118	985
2010	123 851	127	975
2011	125 456	221	568

Sumber: Kecamatan Medan Johor Dalam Angka 2012

KESEHATAN

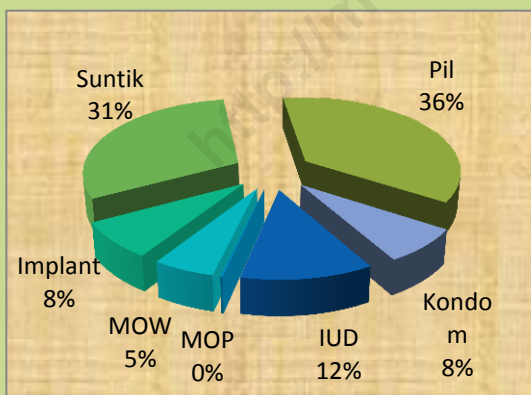
Pada tahun 2011 tercatat 18.749 pasangan usia subur (PUS), dan sekitar 14.228 PUS (75,89%) menggunakan alat kontrasepsi.

Jumlah Pasangan Usia Subur (PUS) dirinci menurut alat kontrasepsi yang digunakan di Kecamatan Medan Johor tahun 2011 (Jiwa)



Sumber: Kecamatan Medan Johor Dalam Angka 2012

Jumlah Pasangan Usia Subur (PUS) dirinci menurut alat kontrasepsi yang digunakan di Kecamatan Medan Johor tahun 2011 (%)



Sumber: Kecamatan Medan Johor Dalam Angka 2012

Peningkatan derajat kesehatan keluarga yang ada dalam masyarakat terutama kesehatan ibu dan anak salah satunya melalui program keluarga berencana (KB). Semakin banyak unit pelayanan KB dan semakin tinggi kesadaran untuk ber-KB maka diharapkan derajat kesehatan masyarakat akan semakin baik.

Penduduk Kecamatan Medan Johor tergolong sudah banyak yang berpartisipasi dalam penekanan jumlah penduduk dan mengalami peningkatan jika dibandingkan dengan tahun sebelumnya. Terlihat dari 18.749 pasangan usia subur (PUS), sekitar 14.228 PUS (75,89%) menggunakan alat kontrasepsi.

Dari 7 alat kontrasepsi yang biasa digunakan pasangan usia subur di Kecamatan Medan Johor, didominasi oleh pengguna pil sebanyak 5.166 PUS (36,31%), pengguna suntik sebanyak 4.359 PUS (30,64%), pengguna IUD sebanyak 1.681 PUS (11,82%), pengguna implant sebanyak 1.130 PUS (7,94%), pengguna kondom sebanyak 1.076 PUS (7,56%), pengguna MOW sebanyak 786 PUS (5,52%), dan pengguna MOP sebanyak 30 PUS (0,21%).

INDUSTRI, ENERGI DAN AIR MINUM

Tahun 2011 tercatat 34 industri besar/ sedang, 63 industri kecil, dan 98 industri rumah tangga

7

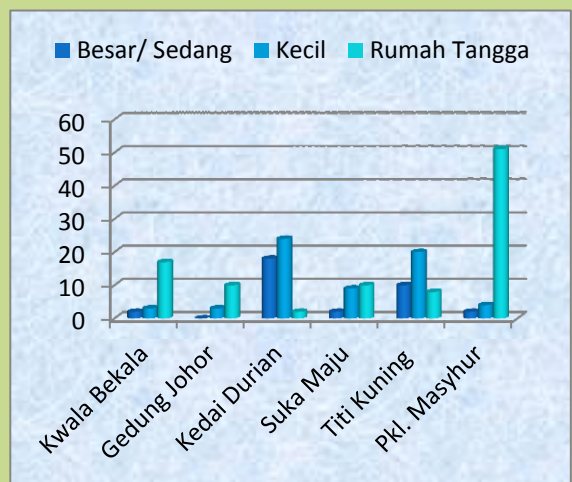
Industri atau lebih dikenal dengan istilah industri pengolahan adalah suatu usaha atau kegiatan pengolahan bahan mentah atau barang setengah jadi menjadi barang jadi yang memiliki nilai tambah untuk mendapatkan keuntungan. Sektor industri merupakan sektor yang perlu didorong untuk menciptakan struktur ekonomi yang seimbang dan kokoh dalam rangka menciptakan landasan ekonomi yang kuat agar tumbuh dan berkembang atas kekuatan sendiri.

Secara umum, industri pengolahan menurut jumlah tenaga kerja dikelompokkan menjadi 4 yaitu industri besar dengan jumlah tenaga kerja 100 orang atau lebih, industri sedang dengan tenaga kerja 20 – 99 orang, industri kecil dengan tenaga kerja 5 – 19 orang dan industri rumah tangga dengan tenaga kerja kurang dari 5 orang. Pada tahun 2011 di Kecamatan Medan Johor jumlah perusahaan industri besar dan sedang ada sebanyak 34 unit, jumlah industri kecil sebanyak 63 unit, industri rumah tangga sebanyak 98 unit.

Jumlah industri besar/ sedang, industri kecil dan industri rumah tangga dirinci menurut kelurahan di Kecamatan Medan Johor tahun 2011

Kelurahan	Besar/ Sedang	Kecil	Rumah Tangga
Kwala Bekala	2	3	17
Gedung Johor	0	3	10
Kedai Durian	18	24	2
Suka Maju	2	9	10
Titi Kuning	10	20	8
Pangkalan Masyhur	2	4	51
Medan Johor	34	63	98

Sumber: Kecamatan Medan Johor Dalam Angka 2012



Sumber: Kecamatan Medan Johor Dalam Angka 2012

7

INDUSTRI, ENERGI DAN AIR MINUM

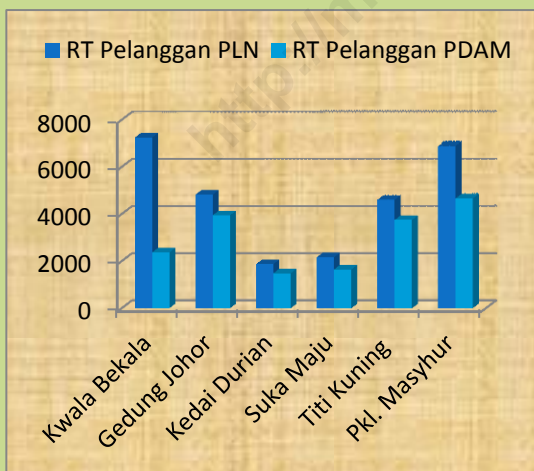
Pelayanan Perusahaan Listrik Negara lebih luas jangkauannya dibandingkan pelayanan Perusahaan Daerah Air Minum jika dilihat dari jumlah rumah tangga yang menjadi langganannya.

Jumlah rumah tangga pelanggan PLN dan PDAM di Kecamatan Medan Johor tahun 2011

Kelurahan	RT Pelanggan PLN	RT Pelanggan PDAM
Kwala Bekala	7 241	2 367
Gedung Johor	4 821	3 946
Kedai Durian	1 871	1 485
Suka Maju	2 162	1 648
Titi Kuning	4 604	3 750
Pangkalan Masyhur	6 872	4 658
Medan Johor	27 571	17 854

Sumber: Kecamatan Medan Johor Dalam Angka 2012

Jumlah rumah tangga pelanggan PLN dan PDAM di Kecamatan Medan Johor tahun 2011



Sumber: Kecamatan Medan Johor Dalam Angka 2012

Sebagai sumber penerangan dan energi lain baik untuk rumah tangga maupun industri, listrik memegang peranan yang sangat vital. Pada tahun 2011 pelanggan listrik di Kecamatan Medan Johor mencapai 27.571 pelanggan rumah tangga. Jika dibandingkan dengan seluruh rumah tangga di Kecamatan Medan Johor berarti sekitar 95,59% rumah tangga memakai listrik sebagai sumber penerangan dan sumber energi di tempat tinggalnya serta terdaftar sebagai pelanggan PLN. Sisanya tidak terdaftar sebagai pelanggan PLN walaupun menggunakan listrik sebagai sumber penerangan dan sumber energi di tempat tinggalnya karena listrik mencantol dari tetangga atau menggunakan sumber penerangan/ energi lainnya.

Selain itu yang tak kalah pentingnya adalah air minum yang merupakan kebutuhan pokok setiap orang. Pelanggan produksi Perusahaan Daerah Air Minum (PDAM) ada sebanyak 17.854 rumah tangga atau sekitar 61,90% dari seluruh rumah tangga di Kecamatan Medan Johor. Sisanya tidak terdaftar sebagai pelanggan PDAM karena menggunakan air sumur, air sumur pompa, air leding eceran, ataupun sumber air lainnya sebagai sumber air di rumah tangganya.

Tahun 2011 tidak terdapat satupun mall/plaza di Kecamatan Medan Johor

Sektor perdagangan berperan dalam mendukung kelancaran penyaluran arus barang dan jasa, memenuhi kebutuhan pokok rakyat, serta mendorong pembentukan harga yang wajar. Kegiatan pada sektor perdagangan terjadi di pasar baik berupa pasar tradisional maupun pasar modern.

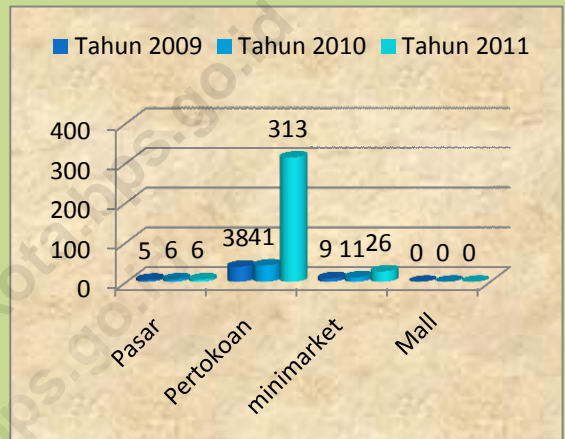
Secara keseluruhan jumlah pasar tradisional yang ada di Kecamatan Medan Johor sebanyak 6 pasar. Dilihat dari pengelolanya 2 pasar dikelola oleh pemerintah, 3 pasar dikelola oleh swasta, dan 2 pasar tanpa pengelola.

***** Tahukah Anda**

Di Kecamatan Medan Johor, hanya di Kelurahan Suka Maju yang tidak ada pasar.

Tahun 2011 di Kecamatan Medan Johor tercatat sebanyak 313 kelompok pertokoan dan tersebar di hampir seluruh kelurahan, kecuali di Kelurahan Kedai Durian yang tidak ada sama sekali. Demikian juga swalayan/ mini market sudah mulai banyak terdapat di Kecamatan Medan Johor. Tercatat ada 26 swalayan/ mini market, kecuali di Kelurahan Kedai Durian yang tidak ada sama sekali. Sedangkan mall/ plaza tidak ada sama sekali di Kecamatan Medan Johor.

Perkembangan Jumlah pasar, pertokoan, minimarket, dan mall di Kecamatan Medan Johor tahun 2009-2011



Sumber: Kecamatan Medan Johor Dalam Angka 2012

Jumlah pasar, pertokoan, minimarket, dan mall di Kecamatan Medan Johor tahun 2011

Kelurahan	Pasar	Per tokoan	Swalayan/ minimarket
Kwala Bekala	1	73	4
Gedung Johor	2	41	8
Kedai Durian	1	0	0
Suka Maju	0	25	2
Titi Kuning	1	94	5
Pangkalan Masyhur	1	80	7
Medan Johor	6	313	26

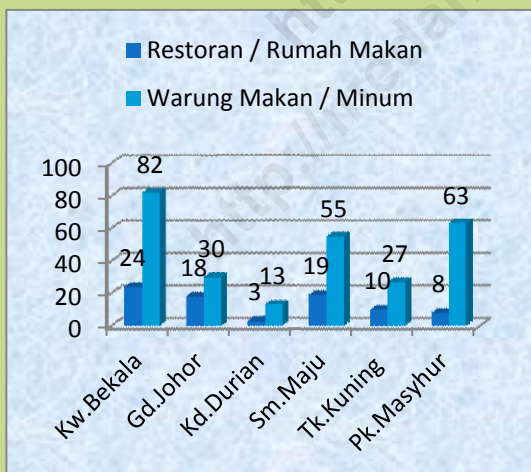
Sumber: Kecamatan Medan Johor Dalam Angka 2012

Perkembangan sarana hiburan di Kecamatan Medan Johor tahun 2009-2011

Sarana Hiburan	2009	2010	2011
Hotel/Losmen	0	0	0
Bioskop	0	0	0
Night Club/Karaoke	0	0	0
Bilyard	11	11	11

Sumber: Kecamatan Medan Johor Dalam Angka 2012

Jumlah restoran/rumah makan dan warung makan/minum dirinci menurut kelurahan di Kecamatan Medan Johor tahun 2011



Sumber: Kecamatan Medan Johor Dalam Angka 2012

Kota Medan merupakan salah satu pintu gerbang bagi para wisatawan untuk menuju objek wisata di Sumatera Utara seperti Brastagi, objek wisata orangutan di Bukit Lawang, Danau Toba, Pantai Cermin dan objek wisata lainnya, serta tentu saja objek wisata sejarah maupun hiburan di Kota Medan. Keberadaan objek wisata itu sendiri maupun sarana pendukungnya serta promosi yang baik akan menambah ketertarikan bagi wisatawan untuk berkunjung.

Sarana pendukung pariwisata maupun tempat hiburan di Kecamatan Medan Johor sangat minim. Tercatat bahwa tidak ada satupun terdapat hotel/losmen, bioskop, maupun night club pada tahun 2011. Sedangkan tempat hiburan yang ada hanyalah tempat bermain bilyard sebanyak 11.

Di Kecamatan Medan Johor terdapat sebanyak 82 restoran/ rumah makan dan tersebar di semua kelurahan. Selain itu juga terdapat sebanyak 270 warung makan/ minum dan tersebar di semua kelurahan.

***** Tahukah Anda**

Di Kecamatan Medan Johor, restoran/ rumah makan dan warung makan/minum paling banyak terdapat di kelurahan Kwala Bekala.

Lembaga keuangan sudah cukup memadai di Kecamatan Medan Johor

Untuk menunjang kegiatan ekonomi masyarakat dalam hal penghimpunan dana dalam bentuk simpanan/ tabungan, kemudian penyaluran dana kepada masyarakat dalam bentuk kredit atau bentuk lainnya, pembiayaan serta penukaran valuta asing, dibutuhkan lembaga keuangan yang cukup baik berupa bank, leasing/finance maupun money changer.

***** Tahukah Anda**

Di Kelurahan Kedai Durian tidak terdapat satupun lembaga keuangan

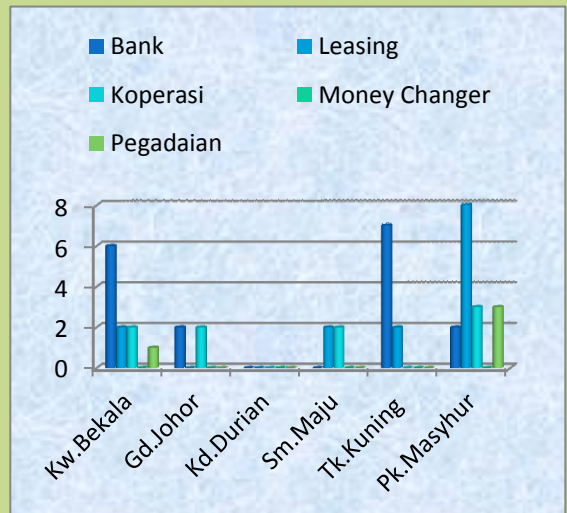
Ketersediaan fasilitas keuangan untuk menunjang kegiatan ekonomi masyarakat di Kecamatan Medan Johor masih minim dan belum merata di setiap kelurahan. Di Kecamatan Medan Johor hanya terdapat 17 bank, 14 perusahaan leasing, 4 pegadaian dan 9 koperasi, dan tidak ada sama sekali money changer. Hampir semua kelurahan di Kecamatan Medan Johor memiliki lembaga keuangan dengan jumlah yang bervariasi, kecuali Kelurahan Kedai Durian yang tidak terdapat satupun lembaga keuangan.

Perkembangan lembaga keuangan di Kecamatan Medan Johor tahun 2009-2011

Lembaga Keuangan	2009	2010	2011
Bank	5	10	17
Leasing	1	1	14
Money Changer	0	0	0
Koperasi	2	9	9
Pegadaian	0	0	4

Sumber: Kecamatan Medan Johor Dalam Angka

Jumlah lembaga keuangan dirinci menurut kelurahan di Kecamatan Medan Johor tahun 2011



Sumber: Kecamatan Medan Johor Dalam Angka

LAMPIRAN TABEL

Tabel 1

Luas wilayah, persentase terhadap luas kecamatan dan jarak kantor lurah ke kantor camat dirinci menurut kelurahan tahun 2011

Kelurahan	Luas (Km ²)	Persentase terhadap Luas Kecamatan	Jarak ke Kantor Camat (Km)
Kwala Bekala	5,50	32,43	4
Gedung Johor	3,15	18,57	2
Kedai Durian	0,98	5,79	3
Suka Maju	1,52	8,96	4
Titi Kuning	1,81	10,67	3
Pangkalan Masyhur	4,00	23,58	0,5
Medan Johor	16,96	100	2,8*)

Sumber : Kecamatan Medan Johor Dalam Angka 2012

Ket: *) merupakan angka rata-rata

Tabel 2
Jumlah lingkungan dan pertahanan sipil dirinci menurut kelurahan
di Kecamatan Medan Johor tahun 2011

Kelurahan	Lingkungan	Pertahanan Sipil
Kwala Bekala	20	1
Gedung Johor	13	1
Kedai Durian	5	1
Suka Maju	13	1
Titi Kuning	15	1
Pangkalan Masyhur	15	1
Medan Johor	81	6

Sumber : Kecamatan Medan Johor Dalam Angka 2012

Tabel 3

Jumlah pegawai negeri sipil di kantor camat dan instansi pemerintah lainnya di Kecamatan Medan Johor tahun 2011 (Jiwa)

Instansi	Golongan					Jumlah
	I	II	III	IV	Lainnya	
Kantor Camat	1	16	18	1	1	37
Kelurahan	0	12	30	0	0	42
Statistik	0	0	1	0	0	1
PPLKB	0	2	3	1	0	6
Pertanian	0	0	1	0	2	3
PD Kebersihan	0	6	0	0	0	6
Disduk	0	1	1	0	0	2
Dispenda	0	0	1	0	10	11
Puskesmas	0	21	65	7	2	95
UPT Pendidikan	0	1	8	11	1	21
KUA	0	0	6	0	0	6
Medan Johor	1	59	134	20	16	230

Sumber : Kecamatan Medan Johor Dalam Angka 2012

Tabel 4

Jumlah penduduk, luas kelurahan, kepadatan penduduk per km², dirinci menurut kelurahan di Kecamatan Medan Johor tahun 2011

Kelurahan	Jumlah Penduduk (Jiwa)	Luas Wilayah (Km²)	Kepadatan Penduduk per Km²
Kwala Bekala	32 951	5,50	5 991
Gedung Johor	23 293	3,15	7 395
Kedai Durian	6 691	0,98	6 828
Suka Maju	9 746	1,52	6 412
Titi Kuning	21 193	1,81	11 709
Pangkalan Masyhur	31 582	4,00	7 896
Medan Johor	125 456	16,96	7 397

Sumber : Kecamatan Medan Johor Dalam Angka 2012

Tabel 5

Jumlah rumah tangga, penduduk, dan rata-rata anggota rumah tangga, dirinci menurut kelurahan di Kecamatan Medan Johor tahun 2011

Kelurahan	Jumlah		Rata-rata Anggota Rumah Tangga (Jiwa)
	Rumah Tangga	Penduduk (Jiwa)	
Kwala Bekala	7 792	32 951	4
Gedung Johor	5 264	23 293	4
Kedai Durian	1 577	6 691	4
Suka Maju	2 207	9 746	4
Titi Kuning	4 906	21 193	4
Pangkalan Masyhur	7 098	31 582	5
Medan Johor	28 844	125 456	4

Sumber : Kecamatan Medan Johor Dalam Angka 2012

Tabel 6

**Jumlah penduduk menurut jenis kelamin dirinci menurut kelurahan
di Kecamatan Medan Johor tahun 2011**

Kelurahan	Jenis Kelamin		Jumlah (Jiwa)
	Laki-laki (Jiwa)	Perempuan (Jiwa)	
Kwala Bekala	15 864	17 087	32 951
Gedung Johor	11 445	11 848	23 293
Kedai Durian	3 392	3 299	6 691
Suka Maju	4 808	4 938	9 746
Titi Kuning	10 512	10 681	21 193
Pangkalan Masyhur	15 846	15 736	31 582
Medan Johor	61 867	63 589	125 456

Sumber : Kecamatan Medan Johor Dalam Angka 2012

Tabel 7
Jumlah penduduk menurut kelompok umur dan jenis kelamin
di Kecamatan Medan Johor tahun 2011

Kelompok Umur	Jenis Kelamin		Jumlah (Jiwa)
	Laki-laki (Jiwa)	Perempuan (Jiwa)	
0 – 4	5 866	5 489	11 355
5 – 14	11 659	10 919	22 578
15 – 44	32 537	34 735	67 272
45 – 64	10 175	10 317	20 492
>= 65	1 630	2 129	3 759
Medan Johor	61 867	63 589	125 456

Sumber : Kecamatan Medan Johor Dalam Angka 2012

Tabel 8

**Komposisi mata pencaharian penduduk dirinci menurut kelurahan
di Kecamatan Medan Johor tahun 2011**

Kelurahan	Pegawai		TNI/ POLRI (Jiwa)	Petani/ Nelayan (Jiwa)	Pedagang (Jiwa)	Lainnya (Jiwa)
	Negeri (Jiwa)	Swasta (Jiwa)				
Kwala Bekala	1 169	2 803	109	940	2 883	4 096
Gedung Johor	1 096	1 893	254	377	1 341	2 189
Kedai Durian	80	615	14	1	227	1 768
Suka Maju	579	802	39	6	504	1 768
Titi Kuning	101	5 000	18	8	3 351	1 034
Pangkalan Masyhur	1 365	4 690	494	202	1 520	2 046
Medan Johor	4 390	15 803	928	1 534	9 826	16 730

Sumber : Kecamatan Medan Johor Dalam Angka 2012

Tabel 9
Jumlah sarana pendidikan dirinci menurut kelurahan
di Kecamatan Medan Johor tahun 2011

Kelurahan	TK	SD	SMP	SMA/K
Kwala Bekala	7	18	6	10
Gedung Johor	4	6	2	0
Kedai Durian	2	4	0	0
Suka Maju	2	5	2	0
Titi Kuning	4	6	6	8
Pangkalan Masyhur	6	10	7	1
Medan Johor	25	49	23	19

Sumber : Kecamatan Medan Johor Dalam Angka 2012

Tabel 10
Jumlah sarana kesehatan dirinci menurut kelurahan
di Kecamatan Medan Johor tahun 2011

Kelurahan	Rumah Sakit	Puskes mas	BPU	BKIA	Posyandu/ Posyandu Lansia	Praktek Dokter	Praktek Bidan
Kwala Bekala	1	1	4	1	13	11	17
Gedung Johor	2	1	2	1	8	22	8
Kedai Durian	0	1	1	1	4	0	3
Suka Maju	0	1	3	1	12	6	3
Titi Kuning	0	1	7	0	13	16	4
Pangkalan Masyhur	2	1	11	1	13	11	14
Medan Johor	5	5	28	5	63	66	49

Sumber : Kecamatan Medan Johor Dalam Angka 2012

Tabel 11
Jumlah sarana ekonomi dirinci menurut kelurahan
di Kecamatan Medan Johor tahun 2011

Kelurahan	Pasar	Kelompok Pertokoan	Swalayan/ mini market	Mall / Plaza
Kwala Bekala	1	73	4	0
Gedung Johor	2	41	8	0
Kedai Durian	1	0	0	0
Suka Maju	0	25	2	0
Titi Kuning	1	94	5	0
Pangkalan Masyhur	1	80	7	0
Medan Johor	6	313	26	0

Sumber : Kecamatan Medan Johor Dalam Angka 2012

Tabel 12
Jumlah lembaga keuangan dirinci menurut kelurahan
di Kecamatan Medan Johor tahun 2011

Kelurahan	Bank	Leasing/ Finance	Money Changer	Koperasi	Pegadaian
Kwala Bekala	6	2	0	2	1
Gedung Johor	2	0	0	2	0
Kedai Durian	0	0	0	0	0
Suka Maju	0	2	0	2	0
Titi Kuning	7	2	0	0	0
Pangkalan Masyhur	2	8	0	3	3
Medan Johor	17	14	0	9	4

Sumber : Kecamatan Medan Johor Dalam Angka 2012

DATA

Mencerdaskan Bangsa

<https://medankota.bps.go.id>
<http://medankota.bps.go.id>



BADAN PUSAT STATISTIK

KOTA MEDAN

Jalan Budi Pembangunan III No.61 Medan 20116

Telp.(061) 6619936 – Fax (061) 6628217

Email :bps1275@bps.go.id

Homepage :<http://medankota.bps.go.id>