

RB

51

Mo: 3306.110

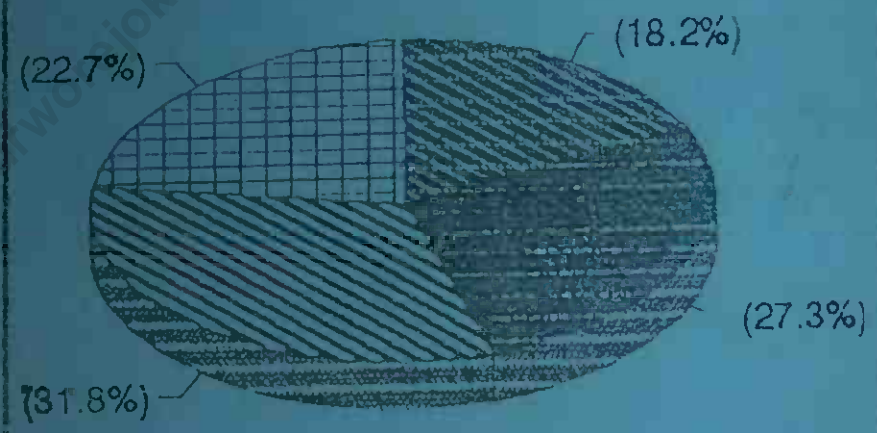
LABEL SEMENTARA
SENSUS BARANG 2014

Ruang	ID	Kategori	Petugas
B2309	121.0198.1808-1	KEB	PPH



ISSN 0852 0148
33 06 140

KECAMATAN GEBANG DALAM ANGKA TAHUN 1996

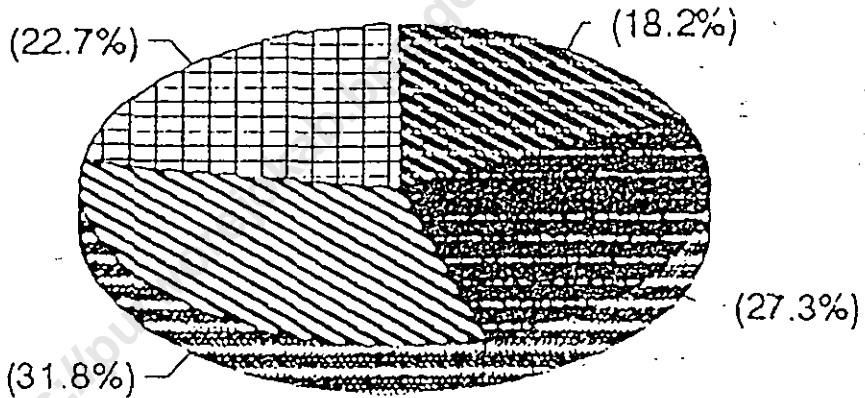


KERJA SAMA :
KANTOR STATISTIK DAN BAPPEDA
KABUPATEN PURWOREJO



ISSN 0852 0148
33 06 140

KECAMATAN GEBANG DALAM ANGKA TAHUN 1996



KERJA SAMA
KANTOR STATISTIK DAN BAPPEDA
KABUPATEN PURWOREJO

BPS

KANTOR STATISTIK KABUPATEN PURWOREJO

KATA SAMBUTAN

Assalamu'alaikum wr. wb.

Seirama dengan lajunya pembangunan serta menyadari akan pentingnya data, baik sebagai dasar suatu perencanaan, maupun sebagai alat monitor suatu pelaksanaan kebijaksanaan, maka saya menyambut gembira serta ucapan terima kasih kepada Mantri Statistik Kecamatan Gebang yang telah berusaha untuk menyusun dan menerbitkan " BUKU KECAMATAN GEBANG DALAM ANGKA TAHUN 1996 ".

Akhirnya saya berharap agar usaha yang sudah baik ini dapat dikembangkan terus secara kontinue, kepada semua pihak saya berharap untuk dapat selalu memberikan petunjuk, bimbingan serta bantuan agar dalam penerbitan selanjutnya dapat lebih sempurna.

Wassalamu'alaikum wr. wb.



KATA PENGANTAR

Dengan mengucapkan banyak terima kasih dan rasa syukur kehadirat Allah SWT yang telah melimpahkan Taufik serta Hidayah-Nya sehingga kami dapat menyajikan rangkuman data wilayah dalam sebuah buku berjudul :

"KECAMATAN GEBANG DALAM ANGKA TAHUN 1996"

Buku ini berisi mengenai demografi wilayah Kecamatan Gebang yang bersumber dari masing-masing desa, sehingga dapat menggambarkan situasi dan kondisi tingkat kesejahteraan dari masing-masing desa yang ada di Kecamatan Gebang.

Kami mohon dengan hormat kepada semua pihak khususnya semua aparat desa sebagai sumber data utama dengan dipandu dari jajaran Dinas/Instansi yang ada di Kecamatan Gebang dapat meningkatkan kelengkapan dan mutu data yang lebih akurat.

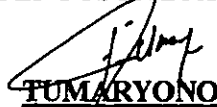
Pada kesempatan ini penyusun mengucapkan banyak terima kasih kepada yang terhormat :

3. Bapak Camat Kepala Wilayah berserta staf yang telah berkenan memberi petunjuk serta arahnya.
4. Semua unsur pimpinan Dinas/Instansi terkait berserta staf yang telah berpartisipasi dalam penyajian data ini.

Akhirnya kepada semua pihak kami harapkan saran dan kritik yang bersifat membangun agar publikasi selanjutnya semakin dan bermanfaat.

Gebang, 15 Mei 1998

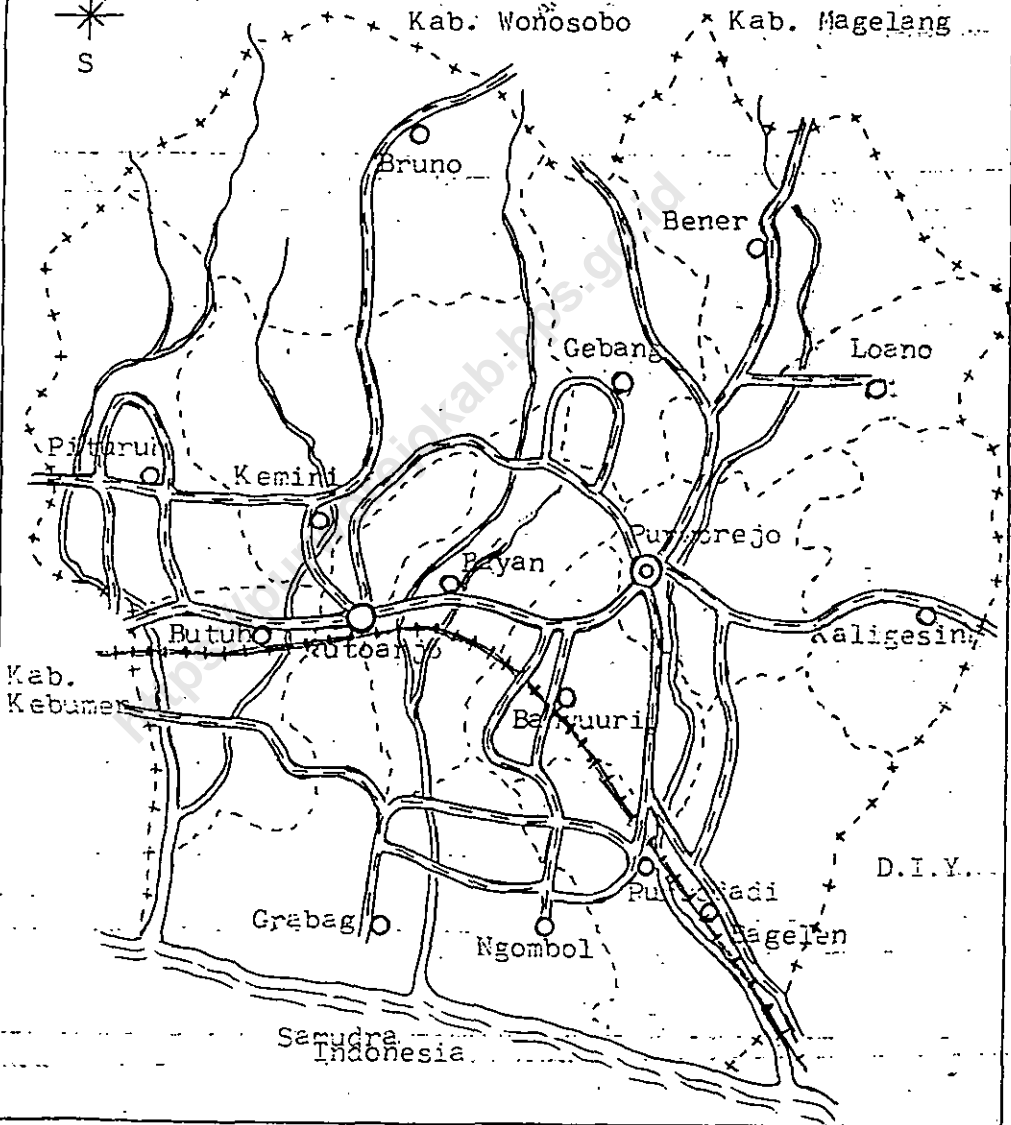
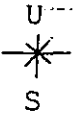
PENYUSUN DATA,


TUMARYONO

NIP : 340013068

PETA KABUPATEN DAERAH TINGKAT II
PURWOREJO

Skala 1 : 1 200 000



DAFTAR ISI

No Tabel	Uraian	Halaman
-	Kata Sambutan	
-	Kata Pengantar	
-	Geografi	
-	Peta Kecamatan Gebang	
-	Daftar Isi	
	BAB. I. GEOGRAFI	
1.1.	Ulasan Data Wilayah	1
1.2.	Jarak tiap desa ke ibuko kecamatan	2
1.3.	Luas wilayah menurut jenis tanah	3
1.4.	Luas wilayah menurut jenis penggunaan tanah	4-5
1.5.	Luas tanah sawah dirinci menurut jenis irigasi	6
1.6.	Luas tanah bondo deso /kas desa	7
1.7.	Luas tanah bengkok	8
1.8.	Banyaknya hari hujan dan curah hujan	9
	BAB. II. PEMERINTAHAN	
2.1.	Jumlah aparat pemerintahan	10
2.2.	Pembagian wilayah administrasi pemerintahan	11
2.3.	Banyaknya balai desa dan kantor desa	12
2.4.	Banyaknya perangkat desa	13
2.5.	Jumlah sarana perekonomian	14

No Tabel	Urutan	Halaman
	BAB. III. P E N D U D U K	
3.1.	Kepadatan penduduk dirinci menurut desa	15
3.2.	Jumlah penduduk menurut jenis kelamin	16
3.3.	Sex Ratio penduduk dirinci menurut desa	17
3.4.	Jumlah penduduk dirinci menurut kelompok umur	18
3.5.	Jumlah penduduk menurut usia 7 - 12 tahun dan status pendidikan	19
3.6.	Jumlah penduduk dirinci menurut kewarganegaraan	20
3.7.	Rata-rata penduduk per rumahtangga	21
3.8.	Jumlah kelahiran dan kematian dirinci menurut desa	22
3.9.	Jumlah penduduk yang datang dan pindah	23
3.10.	Bangunan tempat tinggal menurut tipe dinding	24
3.11.	Bangunan tempat tinggal menurut tipe atap	25
3.12.	Bangunan tempat tinggal menurut tipe lantai	26
3.13.	Banyaknya rumahtangga pemakai sumber air untuk memasak	27
3.14.	Banyaknya rumahtangga menurut penggunaan bahan bakar	28
3.15.	Banyaknya rumahtangga menurut penggunaan penerangan	29
3.16.	Banyaknya rumahtangga menurut penggunaan kakus/jamban.	30
	BAB. IV. S O S I A L	

No Tabel	Uraian	Halaman
4.1.	Jumlah sekolah menurut jenis sekolahan	31
4.2.	Jumlah sekolah agama islam dirinci menurut desa	32
4.3.	Jumlah sumber didik dalam kepramukaan	33
4.4.	Jumlah Gudep, sumber didik dalam kepramukaan	34
4.5.	Jumlah sarana kesehatan dirinci menurut jenisnya	35
4.6.	Jumlah tenaga kesehatan dirinci menurut jenisnya	36
4.7.	Jumlah penderita cacat dirinci menurut desa	37
4.8.	Jumlah peserta KB menurut alat yang digunakan	38
4.9.	Jumlah pemeluk agama dirinci menurut desa	39
4.10.	Jumlah tempat ibadah dirinci menurut desa	40
4.11.	Jumlah kejadian NTCR dirinci menurut desa	41
4.12.	Jumlah kesenian dirinci menurut jenisnya	42
4.13.	Jumlah cabang olahraga dirinci menurut desa	43
4.14.	Jumlah fasilitas olahraga dirinci menurut desa	44
BAB. V. PERTANIAN		
5.1.	Luas areal Bimas/Inmas musim tanaman rendengan dan gadu	45
5.2.	Jumlah ternak dirinci menurut desa dan jenis ternak	46
5.3.	Jumlah ternak unggas dirinci menurut desa	47
5.4.	Jumlah industri dirinci menurut desa	48
BAB. VI. PERHUBUNGAN		
6.1.	Panjang jalan dirinci menurut jenis jalan	49

No Tabel	Uraian	Halaman
6.2.	Jumlah kendaraan bermotor dirinci menurut desa	50
6.3.	Jumlah kendaraan tidak bermotor dirinci menurut desa	51
6.4.	Jumlah alat komunikasi dirinci menurut desa	52

oooo0000oooo

1.1. ULASAN DATA WILAYAH

I. Keadaan Wilayah :

1. Luas wilayah Kec. Gebang 71,68 km².
2. Batas-batas wilayah Kecamatan Gebang :
 - Sebelah Utara : Kec. Kepil Kab. Wonosobo.
 - Sebelah Selatan : Kec. Bayan dan Kec. Banyuwirip.
 - Sebelah Barat : Kec. Kemiri dan Kec. Bruno.
 - Sebelah Timur : Kec. Loano dan Kec. Bener.
3. Tinggi Ibukota Kec. Gebang dari permukaan laut ± 130 m.
4. Jarak ibukota Kecamatan ke ibukota Kabupaten ± 7,5 km.
5. Banyaknya desa se Kec. Gebang 24 desa dan 1 kelurahan.
6. Luas tanah di Kec. Gebang dirinci menurut jenis penggunaan tanah dan prosentase :
 - a. Tanah sawah : 23,21 % (1.667,776 ha)
 - b. Tanah Bangunan/halaman : 5,17 % (371,680 ha)
 - c. Tanah tegal/kebun : 59,25 % (4.257,553 ha)
 - d. Tanah kolam : 0,10 % (7,500 ha)
 - e. Hutan Negara : 10,53 % (756,770 ha)
 - f. Perkebunan Negara : 0,17 % (12,450 ha)
 - g. Lainnya : 1,57 % (112,608 ha)

ooooo0000oooooo

Tabel : 1.2. JARAK TIAP DESA KE IBU KOTA KEC.GEBANG DAN JENIS JALAN TAHUN 1996

Desa	Jarak (Km)	Jenis Jalan
(1)	(2)	(3)
1. Winong Kidul	8,00	Aspal/batu
2. Seren	6,00	Aspal
3. Lugosobo	6,80	Aspal/batu
4. Gintungan	5,00	Aspal/batu
5. Bulus	6,00	Aspal/batu
6. Rendeng	2,50	Aspal
7. Kroyo	5,00	Aspal/batu
8. Winong Lor	7,50	Aspal
9. Mlaran	1,50	Aspal
10. Pelutan	1,00	Aspal
11. Bendosari	0,50	Aspal
12. Gebang	0,30	Aspal
13. Salam	1,50	Aspal/batu
14. Pakem	1,50	Aspal/batu
15. Wonotopo	16,50	Aspal
16. Sidoleren	4,00	Aspal/batu
17. Penungkulan	16,00	Aspal/batu
18. Redin	5,50	Aspal
19. Tlogosono	2,00	Aspal
20. Ngemplak	3,00	Aspal/batu
21. Kragilan	4,00	Aspal/batu
22. Prumben	5,00	Aspal/batu
23. Ngaglik	12,00	Aspal/batu
24. Kalitengkek	28,00	Aspal/batu
25. Kemiri	8,00	Aspal
Jumlah	157,10	

Sumber Data : Statistik Kec. Gebang

Tabel : 1.3. LUAS WILAYAH KEC. GEBANG DIRINCI MENURUT PENGGUNAAN TANAH TAHUN 1996

Desa	Jenis Tanah		Jumlah
	Tanah Sawah	Tanah kering	
(1)	(2)	(3)	(4)
1. Winong Kidul	49,0	120,9	169,9
2. Seren	202,9	182,0	384,9
3. Lugosobo	144,5	73,1	217,6
4. Gintungan	115,0	148,1	263,1
5. Bulus	27,4	200,0	227,4
6. Rendeng	120,7	129,3	250,0
7. Kroyo	90,0	133,0	223,0
8. Winong Lor	111,0	86,0	197,0
9. Mlaran	130,0	183,2	313,2
10. Pelutan	58,0	227,2	285,2
11. Bendosari	62,0	136,3	198,3
12. Gebang	74,0	122,0	196,0
13. Salam	42,0	157,5	199,5
14. Pakem	125,2	155,3	280,5
15. Wonotopo	4,5	146,9	151,4
16. Sidoleren	11,6	192,8	204,4
17. Penungkulan	112,0	345,7	457,7
18. Redin	32,6	296,0	328,6
19. Tlogosono	6,3	222,4	228,7
20. Ngemplak	52,6	118,4	171,0
21. Kragilan	33,9	151,7	185,6
22. Prumben	23,0	171,3	194,3
23. Ngaglik	11,3	551,6	562,9
24. Kalitengkek	14,0	633,0	647,0
25. Kemiri	14,3	634,6	648,9
Jumlah	1.667,8	5.518,3	7.186,1

Sumber Data : Statistik Kec. Gebang

Tabel : 1.4. LUAS WILAYAH KECAMATAN GEBANG DIRINCI MENURUT JENIS TANAH TAHUN 1996

Desa	Tanah Sawah	Tegal/Kb./Huma	Bang./Pe- karangan
(1)	(2)	(3)	(4)
1. Winong Kidul	49,0	102,8	14,7
2. Seren	202,9	147,5	29,4
3. Lugosobo	144,5	43,1	24,8
4. Gintungan	115,0	89,5	55,6
5. Bulus	27,4	179,6	12,3
6. Rendeng	120,7	115,6	12,8
7. Kroyo	90,0	108,6	17,3
8. Winong Lor	111,0	63,5	18,5
9. Mlaran	130,0	163,9	18,0
10. Pelutan	58,0	198,0	8,4
11. Bendosari	62,0	113,4	9,6
12. Gebang	74,0	104,4	15,2
13. Salam	42,0	139,1	16,1
14. Pakem	125,2	148,0	6,9
15. Wonotopo	4,5	124,2	8,6
16. Sidoleren	11,6	181,6	8,4
17. Penungkulan	112,0	309,2	21,6
18. Redin	32,6	158,0	20,6
19. Tlogosono	6,3	177,6	9,0
20. Ngemplak	52,6	103,7	10,2
21. Kragilan	33,9	141,9	5,9
22. Prumben	23,0	111,8	4,0
23. Ngaglik	11,3	442,1	7,3
24. Kahitengkek	14,0	371,0	8,9
25. Kemiri	14,3	419,0	7,8
Jumlah	1 667,8	4 257,1	371,9

Sumber Data : Statistik Keo. Gebang

Tabel : 1.4. LANJUTAN

Desa	Hutan Negara	Lainnya	Jumlah
(1)	(5)	(6)	(7)
1. Winong Kidul	-	3,3	169,8
2. Seren	-	5,0	384,8
3. Lugosobo	-	5,2	217,6
4. Gintungan	-	3,0	263,1
5. Bulus	-	8,2	227,5
6. Rendeng	-	0,9	250,0
7. Kroyo	-	7,1	223,0
8. Winong Lor	-	4,0	197,0
9. Mlaran	-	1,4	313,3
10. Pelutan	15,2	5,6	285,2
11. Bendosari	9,1	4,2	198,3
12. Gebang	-	2,4	196,0
13. Salam	-	2,5	199,7
14. Pakem	-	0,4	280,5
15. Wonotopo	-	14,1	151,4
16. Sidoleren	-	2,8	204,4
17. Penungkulan	-	14,9	457,7
18. Redin	95,2	22,2	328,6
19. Tlogosoho	31,0	4,8	228,7
20. Ngemplak	-	4,5	171,0
21. Kragilan	-	3,8	185,5
22. Prumben	53,6	1,9	194,3
23. Ngaglik	97,0	5,1	562,8
24. Kalitengkek	250,0	3,1	647,0
25. Kemiri	205,7	2,1	648,9
Jumlah	756,8	132,5	7.186,1

Sumber Data : Statistik Kec. Gebang

Tabel : 1.5. LUAS TANAH SAWAH DI KEC. GEBANG DIRINCI MENURUT DESA DAN JENIS IRIGASI TAHUN 1996

Desa	Teknis	Setengah Teknis	Sederhana	Tadah Hujan	Jumlah
(1)	(2)	(3)	(4)	(5)	(6)
1. Winong Kidul	-	49,0	-	-	49,0
2. Seren	32,8	155,0	15,0	-	202,8
3. Lugosobo	141,7	-	-	2,8	144,5
4. Gintungan	115,0	-	-	-	115,0
5. Bulus	-	-	27,4	-	27,4
6. Rendeng	117,2	-	-	3,5	120,7
7. Kroyo	-	90,0	-	-	90,0
8. Winong Lor	-	111,0	-	-	111,0
9. Mlaran	-	130,0	-	-	130,0
10. Pelutan	-	42,0	16,0	-	58,0
11. Bendosari	-	62,0	-	-	62,0
12. Gebang	-	74,0	-	-	74,0
13. Salam	10,6	-	31,5	-	42,1
14. Pakem	91,2	-	33,6	0,4	125,2
15. Wonotopo	-	-	-	4,5	4,5
16. Sidoleren	-	-	11,6	-	11,6
17. Penungkulan	58,7	-	48,0	5,3	112,0
18. Redin	-	-	32,6	-	32,6
19. Tlogosono	-	-	6,3	-	6,3
20. Ngemplak	-	16,0	28,0	8,6	52,6
21. Kragilan	-	15,0	18,9	-	33,9
22. Prumben	-	-	18,0	5,0	23,0
23. Ngaglik	-	-	11,3	-	11,3
24. Kalitengkek	-	-	14,0	-	14,0
25. Kemiri	-	-	14,3	-	14,3
Jumlah	567,2	744,0	326,5	30,1	1.667,8

Sumber Data : Statistik Kec. Gebang

Tabel : 1.6. LUAS TANAH BONDO DESO/KAS DESA DI KEC. GEBANG
DIRINCI MENURUT PENGGUNAANNYA TAHUN 1996

Desa	Jenis Penggunaan Sawah		
	Sawah	Tanah Kering	Jumlah
(1)	(2)	(3)	(4)
1. Winong Kidul	1,480	0,239	1,719
2. Seren	1,460	0,969	2,429
3. Lugosobo	0,520	-	0,520
4. Gintungan	2,963	0,117	3,080
5. Bulus	0,755	-	0,755
6. Rendeng	0,050	-	0,050
7. Kroyo	0,490	0,110	0,600
8. Winong Lor	0,400	0,380	0,780
9. Mlaran	0,630	0,140	0,770
10. Pelutan	0,350	-	0,350
11. Bendosari	0,140	-	0,140
12. Gebang	1,150	-	1,150
13. Salam	0,193	0,570	0,763
14. Pakem	0,540	-	0,540
15. Wonotopo	-	-	0,000
16. Sidoleren	0,062	0,683	0,745
17. Penungkulan	-	-	0,000
18. Redin	0,127	-	0,127
19. Tlogosono	-	-	0,000
20. Ngemplak	-	-	0,000
21. Kragilan	0,272	-	0,272
22. Prumben	-	-	0,000
23. Ngaglik	-	-	0,000
24. Kalitengkek	-	-	0,000
25. Kemiri	-	-	0,000
Jumlah	11,582	3,208	14,790

Sumber Data : Statistik Kec. Gebang

Tabel : 1.7. LUAS TANAH KAS DESA DI KECAMATAN GEBANG DIRINCI
MENURUT DESA DAN JENIS TANAH TAHUN 1996

Desa	Jenis Penggunaan Tanah		
	Sawah	Kering	Jumlah
(1)	(2)	(3)	(4)
1. Winong Kidul	13,525	1,200	14,725
2. Saran	25,121	5,255	20,276
3. Lugosobo	13,360	0,140	13,500
4. Gintungan	20,142	2,754	22,896
5. Bulus	4,985	2,660	7,645
6. Rendeng	14,000	-	14,000
7. Kroyo	11,200	3,800	15,000
8. Winong Lor	15,000	5,500	20,500
9. Mlaran	19,248	5,510	24,758
10. Pehutan	9,056	1,800	10,856
11. Bendosari	8,076	-	8,076
12. Gebang	7,769	-	7,769
13. Salam	3,126	11,669	14,795
14. Pakem	12,831	-	12,831
15. Wonotopo	-	-	0,000
16. Sidoleren	0,828	17,155	17,983
17. Penungkulan	4,790	0,221	5,011
18. Redin	2,438	0,133	2,571
19. Tlogosono	-	2,229	2,229
20. Ngemplak	3,200	0,120	3,320
21. Kragilan	4,560	-	4,560
22. Prumben	2,340	-	2,340
23. Ngaglik	0,705	28,114	28,819
24. Kalitengkek	-	20,200	20,200
25. Kemiri	-	1,200	1,200
Jumlah	190,300	109,000	302,900

Sumber Data : Statistik Kec. Gebang

Tabel : 1.8.

BANYAKNYA HARI HUJAN (HUJAN) DAN CURAH HUJAN (CC) DI KEC. GEBANG TAHUN 1996

Desa	Hari Hujan (Dalam Hari)	Curah hujan (cc)
(1)	(2)	(3)
1. Januari	16	424
2. Pebruanni	22	539
3. Maret	15	569
4. April	7	147
5. Mei	2	43
6. Juni	-	-
7. Juli	-	-
8. Agustus	-	-
9. September	-	-
10. Oktober	7	429
11. Nopember	16	520
12. Desember	17	599
Jumlah	102	3.270

Sumber Data : Statistik Kec. Gebang

Tabel : 2.1.

**JUMLAH APARAT PEMERINTAH DI KEC. GEBANG
DIRINCI MENURUT DESA TAHUN 1996**

Desa	Pamong Desa	Rukun Warga (RW)	Rukun Tetangga (RT)
(1)	(2)	(3)	(4)
1. Winong Kidul	13	4	12
2. Seren	20	6	19
3. Lugosobo	13	5	18
4. Gintungan	18	9	15
5. Bulus	12	3	15
6. Rendeng	16	3	9
7. Kroyo	16	4	10
8. Winong Lor	16	5	10
9. Miaran	17	5	14
10. Pelutan	10	3	6
11. Bendosari	10	5	16
12. Gebang	12	5	11
13. Salam	10	2	5
14. Pakem	17	2	8
15. Wonotopo	9	2	5
16. Sidoleren	10	3	6
17. Penungkulan	20	5	15
18. Redin	15	6	17
19. Tlogosono	10	2	7
20. Ngemplak	12	4	8
21. Kragilan	10	2	4
22. Prumben	7	1	3
23. Ngaglik	11	4	8
24. Kalitengkek	10	2	8
25. Kemiri	10	2	6
Jumlah	324	94	255

Sumber Data : Statistik Kec. Gebang

Tabel : 2.2. PEMBAGIAN WILAYAH ADMINISTRASI PEMERINTAHAN DI KECAMATAN GEBANG TAHUN 1996

Desa	Swadaya	Swakarya	Swasembada
(1)	(2)	(3)	(4)
1. Winong Kidul	-	-	1
2. Seren	-	-	1
3. Lugosobo	-	-	1
4. Gintungan	-	-	1
5. Bulus	-	-	1
6. Rendeng	-	-	1
7. Kroyo	-	-	1
8. Winong Lor	-	-	1
9. Mlaran	-	-	1
10. Pehutan	-	-	1
11. Bendosari	-	-	1
12. Gebang	-	-	1
13. Salam	-	-	1
14. Pakem	-	-	1
15. Wonotopo	-	-	1
16. Sidoleren	-	-	1
17. Penungkulan	-	-	1
18. Redin	-	-	1
19. Tlogosono	-	-	1
20. Ngemplak	-	-	1
21. Kragilan	-	-	1
22. Prumben	-	-	1
23. Ngaglik	-	-	1
24. Kalitengkek	-	-	1
25. Kemiri	-	-	1
Jumlah	0	0	25

Sumber Data : Statistik Kec. Gebang

Tabel : 2.3. BANYAKNYA BALAI DESA DAN KANTOR DESA DI KEC. GEBANG DIRINCI MENURUT DESA TAHUN 1996

Desa	Balai Desa	Kantor Desa
(1)	(2)	(3)
1. Winong Kidul	1	1
2. Seren	1	1
3. Lugosobo	1	1
4. Gintungan	1	1
5. Bulus	1	1
6. Rendeng	1	1
7. Kroyo	1	1
8. Winong Lor	1	1
9. Mlaran	1	1
10. Pelutan	1	1
11. Bendosari	1	1
12. Gebang	1	1
13. Salam	1	1
14. Pakem	1	1
15. Wonotopo	1	1
16. Sidoleren	1	1
17. Penungkulan	1	1
18. Redin	1	1
19. Tlogosono	1	1
20. Ngemplak	1	1
21. Kragilan	1	1
22. Prumben	1	1
23. Ngaglik	1	1
24. Kahitengkek	1	1
25. Kemiri	1	1
Jumlah	25	25

Sumber Data : Statistik Kec. Gebang

Tabel : 2.4. BANYAKNYA PERANGKAT DESA DI KECAMATAN GEBANG DIRINCI MENURUT DESA TAHUN 1996

Desa	Jabatan Perangkat Desa			Jumlah
	Kades	Sekdes	Perangkat lain	
(1)	(2)	(3)	(4)	(5)
1. Winong Kidul	1	1	13	15
2. Seren	1	1	20	22
3. Lugosobo	1	1	13	15
4. Gintungan	1	1	18	20
5. Bulus	1	1	12	14
6. Rendeng	1	1	16	18
7. Kroyo	1	1	16	18
8. Winong Lor	1	1	16	18
9. Mlaran	1	1	17	19
10. Pelutan	1	1	10	12
11. Bendosari	1	1	10	12
12. Gebang	1	1	12	14
13. Salam	1	1	10	12
14. Pakem	1	1	17	19
15. Wonotopo	1	1	9	11
16. Sidoleren	1	1	10	12
17. Penungkulan	1	1	20	22
18. Redin	1	1	15	17
19. Tlogosono	1	1	10	12
20. Ngemplak	1	1	12	14
21. Kragilan	1	1	10	12
22. Prumben	1	1	7	9
23. Ngaglik	1	1	11	13
24. Kalitengkek	1	1	10	12
25. Kemiri	1	1	10	12
Jumlah	25	25	324	374

Sumber Data : Statistik Kec. Gebang

Tabel : 2.5. JUMLAH SARANA PEREKONOMIAN DI KECAMATAN GEBANG MENURUT DESA TAHUN 1996

Desa	Pasar Umum	Pasar Hewan	Warung /Kios	KUD	Bank	Lumbung Desa
(1)	(2)	(3)	(4)	(5)	(6)	(7)
1. Winong Kidul	-	-	17	-	-	-
2. Seren	1	1	22	-	1*)	-
3. Lugosobo	1	-	30	-	1	-
4. Gintungan	-	-	15	-	-	-
5. Bulus	-	-	18	-	-	-
6. Rendeng	-	-	24	-	-	-
7. Kroyo	-	-	7	-	-	-
8. Winong Lor	-	-	12	-	-	-
9. Mlaran	1	-	7	-	-	-
10. Pehutan	-	-	4	-	-	-
11. Bendosari	-	-	2	-	1	-
12. Gebang	1	-	16	1	-	-
13. Salam	-	-	-	-	-	-
14. Pakem	-	-	7	-	-	-
15. Wonotopo	-	-	8	-	-	-
16. Sidoleren	-	-	-	-	-	-
17. Perungkulan	-	-	3	-	-	-
18. Redin	1	-	5	-	-	-
19. Tlogosono	-	-	4	-	-	-
20. Ngemplak	-	-	12	-	-	-
21. Kragilan	-	-	3	-	-	-
22. Prumben	-	-	-	-	-	-
23. Ngaglik	-	-	8	-	-	-
24. Kalitengkek	-	-	-	-	-	-
25. Kemiri	1	-	7	-	-	-
Jumlah	6	1	231	1	3	0

Sumber Data : Statistik Kec. Gebang

*) BRI Unit lainnya BKD

Tabel : 3.1. KEPADATAN PENDUDUK DI KECAMATAN GEBANG
DIRINCI MENURUT DESA TAHUN 1996

Desa	Luas Km ²	Jumlah Penduduk	Kepadatan Penduduk
(1)	(2)	(3)	(4)
1. Winong Kidul	1,7	1.762	1.036,5
2. Seren	3,9	3.406	884,7
3. Lugosobo	2,2	3.147	1.443,6
4. Gintungan	2,6	3.390	1.289,0
5. Bulus	2,3	1.689	744,1
6. Rendeng	2,5	1.443	577,2
7. Kroyo	2,2	1.985	890,1
8. Winong Lor	2,0	1.918	973,6
9. Mlaran	3,1	2.049	654,6
10. Pelutan	2,9	879	308,4
11. Bendosari	2,0	862	435,4
12. Gebang	2,0	1.478	754,1
13. Salam	2,8	696	247,7
14. Pakem	2,8	1.847	657,3
15. Wonotopo	1,5	1.077	713,2
16. Sidoleren	2,1	817	389,0
17. Penungkulan	4,6	3.117	680,6
18. Redin	3,3	2.901	881,8
19. Tlogosono	2,3	911	397,8
20. Ngeplak	1,7	1.157	676,6
21. Kragilan	1,9	679	365,1
22. Prumben	2,0	469	234,5
23. Ngaglik	5,6	1.203	213,7
24. Kalitengkek	6,5	1.105	170,8
25. Kemiri	6,5	1.039	160,1
Jumlah	72,8	41.026,0	563,5

Sumber Data : Statistik Kec. Gebang

Tabel : 3.2. JUMLAH PENDUDUK MENURUT JENIS KELAMIN DI KEC. GEBANG DIRINCI MENURUT DESA TAHUN 1996

Desa	Laki-laki	Perempuan	Jumlah
(1)	(2)	(3)	(4)
1. Winong Kidul	859	903	1.762
2. Seren	1.674	1.732	3.406
3. Lugosobo	1.541	1.606	3.147
4. Gintungan	1.637	1.753	3.390
5. Bulus	732	957	1.689
6. Rendeng	696	747	1.443
7. Kroyo	995	990	1.985
8. Winong Lor	980	938	1.918
9. Mlaran	1.006	1.043	2.049
10. Pelutan	433	446	879
11. Bendosari	423	439	862
12. Gebang	722	756	1.478
13. Salam	335	361	696
14. Pakem	931	916	1.847
15. Wonotopo	545	532	1.077
16. Sidoleren	418	399	817
17. Penungkulan	1.530	1.587	3.117
18. Redin	1.440	1.461	2.901
19. Tlogosono	443	468	911
20. Ngemplak	557	600	1.157
21. Kragilan	328	351	679
22. Prumben	245	224	469
23. Ngaglik	620	583	1.203
24. Kalitengkek	563	542	1.105
25. Kemiri	525	514	1.039
Jumlah	20.178	20.848	41.026

Sumber Data : Statistik Kec. Gebang

Tabel : 3.3. SEX RATIO PENDUDUK DI KECAMATAN GABANG
DIRINCI MENURUT DESA TAHUN 1996

Desa	Laki-laki	Perempuan	Jumlah	Sex Ratio
(1)	(2)	(3)	(4)	(5)
1. Wnong Kidul	859	903	1.762	95
2. Seren	1.674	1.732	3.406	97
3. Lugosobo	1.541	1.606	3.147	96
4. Gintungan	1.637	1.753	3.390	93
5. Bulus	732	957	1.689	76
6. Rendeng	696	747	1.443	93
7. Kroyo	995	990	1.985	101
8. Winong Lor	980	938	1.918	104
9. Mlaran	1.006	1.043	2.049	96
10. Pelutan	433	446	879	97
11. Bendosari	423	439	862	96
12. Gebang	722	756	1.478	96
13. Salam	335	361	696	93
14. Pakem	931	916	1.847	102
15. Wonotopo	545	532	1.077	102
16. Sidoleren	418	399	817	105
17. Penungkulan	1.530	1.587	3.117	96
18. Redin	1.440	1.461	2.901	99
19. Tlogosono	443	468	911	95
20. Ngemplak	557	600	1.157	93
21. Kragilan	328	351	679	93
22. Prumben	245	224	469	109
23. Ngaglik	620	583	1.203	106
24. Kalitengkek	563	542	1.105	104
25. Kemiri	525	514	1.039	102
Jumlah	20.178	20.848	41.026	103

Sumber Data : Statistik Kec. Gebang

Tabel : 3.4. JUMLAH PENDUDUK DI KECAMATAN GEBANG DIRINCI
MENURUT KELOMPOK UMUR TAHUN 1996

Desa	Laki-laki	Perempuan	Jumlah
(1)	(2)	(3)	(4)
0 - 4	1.728	1.496	3.224
5 - 9	2.097	2.028	4.125
10 - 14	2.273	2.174	4.447
15 - 19	2.093	1.913	4.006
20 - 24	1.601	1.680	3.281
25 - 29	1.298	1.560	2.858
30 - 34	1.448	1.598	3.046
35 - 39	1.454	1.450	2.904
40 - 44	1.217	1.274	2.491
45 - 49	1.103	1.111	2.214
50 - 54	863	998	1.861
55 - 59	970	888	1.858
60 - 64	942	1.049	1.991
65 +	1.091	1.629	2.720
Jumlah	20.178	20.848	41.026

Sumber Data : Statistik Kec. Gebang

Tabel : 3.5. JUMLAH PENDUDUK MENURUT USIA 7 - 12 TAHUN DI
KEC. GEBANG DIRINCI MENURUT DESA TAHUN 1996

Desa	Sekolah	Tidak Sekolah	Jumlah
(1)	(2)	(3)	(4)
1. Winong Kidul	303	-	303
2. Seren	580	-	580
3. Lugosobo	538	-	538
4. Gintungan	582	-	582
5. Bulus	225	-	225
6. Rendeng	247	-	247
7. Kroyo	375	-	375
8. Wnong Lor	330	-	330
9. Mlaran	348	-	348
10. Pehutan	152	-	152
11. Bendosari	147	-	147
12. Gebang	254	-	254
13. Salam	115	-	115
14. Pakem	317	-	317
15. Wonotopo	184	-	184
16. Sidoleren	143	-	143
17. Penungkulan	535	-	535
18. Redin	486	-	486
19. Tlogosono	156	-	156
20. Ngemplak	192	-	192
21. Kragilan	114	-	114
22. Prumben	82	-	82
23. Ngaglik	211	-	211
24. Kalitengkek	190	-	190
25. Kemiri	173	-	173
Jumlah	6.979	0	6.979

Sumber Data : Statistik Kec. Gebang

Tabel : 3.6. JUMLAH PENDUDUK DI KECAMATAN GEBANG DIRINCI
MENURUT KEWARGANEGARAAN TAHUN 1996

Desa	WNI	WNA	Jumlah
(1)	(2)	(3)	(4)
1. Winong Kidul	1.762	-	1.762
2. Seren	3.406	-	3.406
3. Lugosobo	3.147	-	3.147
4. Gintungan	3.390	-	3.390
5. Bulus	1.689	-	1.689
6. Rendeng	1.443	-	1.443
7. Kroyo	1.985	-	1.985
8. Winong Lor	1.918	-	1.918
9. Mlaran	2.049	-	2.049
10. Pehutan	879	-	879
11. Bendosari	862	-	862
12. Gebang	1.478	-	1.478
13. Salam	696	-	696
14. Pakem	1.847	-	1.847
15. Wonotopo	1.077	-	1.077
16. Sidoleren	817	-	817
17. Perungkulan	3.117	-	3.117
18. Redin	2.901	-	2.901
19. Tlogosono	911	-	911
20. Ngemplak	1.157	-	1.157
21. Kragilan	679	-	679
22. Prumben	469	-	469
23. Ngaglik	1.203	-	1.203
24. Kalitengkek	1.105	-	1.105
25. Kemiri	1.039	-	1.039
Jumlah	41.026	0	41.026

Sumber Data : Statistik Kec. Gebang

Tabel : 3.7. RATA-RATA PENDUDUK PER RUMAH TANGGA DI KEC. GEBANG DIRINCI MENURUT DESA TAHUN 1996

Desa	Jumlah Penduduk	Jumlah Rumah Tangga	Rata-rata/Rt
(1)	(2)	(3)	(4)
1. Winong Kidul	1.762	352	5
2. Seren	3.406	745	5
3. Lugosobo	3.147	709	4
4. Gintungan	3.390	622	5
5. Bulus	1.689	379	4
6. Rendeng	1.443	340	4
7. Kroyo	1.985	471	4
8. Winong Lor	1.918	446	4
9. Mlaran	2.049	473	4
10. Pehutan	879	213	4
11. Bendosari	862	255	3
12. Gebang	1.478	386	4
13. Salam	696	173	4
14. Pakem	1.847	442	4
15. Wonotopo	1.077	246	4
16. Sidoleren	817	209	4
17. Perungkulan	3.117	605	5
18. Redin	2.901	634	5
19. Tlogosono	911	239	4
20. Ngemplak	1.157	301	4
21. Kragilan	679	169	4
22. Prumben	469	116	4
23. Ngaglik	1.203	271	4
24. Kalitengkek	1.105	265	4
25. Kemiri	1.039	249	4
Jumlah	41.026	9.310	4

Sumber Data : Statistik Kec. Gebang

Tabel : 3.8. JUMLAH KELAHIRAN DAN KEMATIAN DI KECAMATAN GEBANG DIRINCI MENURUT DESA TAHUN 1996

Desa	Laki-laki		Jumlah	
	Laki-laki	Perempuan	Laki-laki	Perempuan
(1)	(2)	(3)	(4)	(5)
1. Winong Kidul	11	5	5	3
2. Seren	12	16	14	12
3. Lugosobo	9	14	15	10
4. Gintungan	2	5	8	3
5. Bulus	-	-	-	-
6. Rendeng	8	6	3	3
7. Kroyo	-	-	-	2
8. Winong Lor	7	7	10	5
9. Mlaran	3	4	-	2
10. Pehrnan	-	1	2	-
11. Bendosari	8	1	4	3
12. Gebang	8	7	6	6
13. Salam	2	2	4	3
14. Pakem	9	8	3	4
15. Wonotopo	1	2	-	-
16. Sidoleren	4	4	4	5
17. Penungkulan	12	23	6	6
18. Radin	25	26	15	8
19. Tlogosono	4	5	-	4
20. Ngemplak	1	2	2	3
21. Kragilan	3	3	3	4
22. Prumben	1	-	1	1
23. Ngaglik	12	15	2	1
24. Kalitengkek	-	-	-	-
25. Kemiri	2	1	4	2
Jumlah	144	157	109	90

Sumber Data : Statistik Kec. Gebang

Tabel : 3.9. JUMLAH PENDUDUK YANG DATANG DAN PERGI DI KEC. GEBANG DIRINCI MENURUT DESA TAHUN 1996

Desa	Penduduk Pendatang di desa itu	Penduduk yang keluar dari desa itu
(1)	(2)	(3)
1. Winong Kidul	11	5
2. Seren	-	2
3. Lugosobo	1	18
4. Gintungan	-	-
5. Bulus	-	-
6. Rendeng	7	3
7. Kroyo	2	3
8. Winong Lor	3	16
9. Mlaran	5	5
10. Pelutan	-	-
11. Bendosari	3	3
12. Gebang	5	9
13. Salam	7	1
14. Pakem	-	3
15. Wonotopo	-	-
16. Sidoleren	-	1
17. Penungkulan	-	-
18. Redin	7	9
19. Tlogosono	-	-
20. Ngemplak	7	6
21. Kragilan	-	3
22. Prumben	-	-
23. Ngaglik	21	5
24. Kalitengkek	-	-
25. Kemiri	-	8
Jumlah	79	100

Sumber Data : Statistik Kec. Gebang

Tabel : 3.10. BANGUNAN TEMPAT TINGGAL MENURUT TIPE DINDING
DI KECAMATAN GEBANG DIRINCI MENURUT DESA
TAHUN 1996

Desa	Tembok	Setengah Tembok	Lainnya	Jumlah
(1)	(2)	(3)	(4)	(5)
1. Winong Kidul	80	67	207	354
2. Seren	204	64	440	708
3. Lugosobo	231	133	352	716
4. Gintungan	134	68	428	630
5. Bulus	72	51	255	378
6. Rendeng	77	114	144	335
7. Kroyo	95	59	317	471
8. Winong Lor	78	60	306	444
9. Miaran	86	68	338	492
10. Pehutan	42	42	136	220
11. Bendosari	39	25	179	243
12. Gebang	72	44	265	381
13. Salam	30	27	112	169
14. Pakem	49	42	324	415
15. Wonotopo	14	22	206	242
16. Sidoleren	16	14	174	204
17. Penungkulan	21	49	538	608
18. Redin	43	21	565	629
19. Tlogosono	11	11	214	236
20. Ngemplak	71	43	178	292
21. Kragilan	16	21	133	170
22. Prumben	20	5	91	116
23. Ngaglik	17	12	233	262
24. Kalitengkek	8	6	255	269
25. Kemiri	25	29	192	246
Jumlah	1.551	1.097	6.582	9.230

Sumber Data : Statistik Kec. Gebang

Tabel : 3.11. BANGUNAN TEMBAKUNGGAL MENJURUPELATAP
TAHON 1996

Desa	Seng	Genting	Rumbia	Jumlah
(1)	(2)	(3)	(4)	(5)
1. Winong Kidul	5	349	-	354
2. Seren	12	696	-	708
3. Lugosobo	-	716	-	716
4. Gintungan	-	630	-	630
5. Bulus	-	378	-	378
6. Rendeng	-	335	-	335
7. Kroyo	-	471	-	471
8. Winong Lor	5	439	-	444
9. Mlaran	-	472	-	472
10. Pehutan	-	220	-	220
11. Bendosari	-	243	-	243
12. Gebang	-	381	-	381
13. Salam	3	166	-	169
14. Pakem	-	415	-	415
15. Wonotopo	-	242	-	242
16. Sidoleren	-	204	-	204
17. Penungkulan	-	608	-	608
18. Redin	-	633	-	633
19. Tlogosono	-	236	-	236
20. Ngemplak	-	292	-	292
21. Kragilan	-	170	-	170
22. Prumben	-	116	-	116
23. Ngaglik	-	262	-	262
24. Kahitengkek	-	269	-	269
25. Kemiri	-	246	-	246
Jumlah	25	9.189	0	9.214

Sumber Data : Statistik Kec. Gebang

Tabel : 3.12. BANGUNAN TEMPAT TINGGAL MENURUT TIPE LANTAI
DI KECAMATAN GEBANG DIRINCI MENURUT DESA
TAHUN 1996

Desa	Tegel	Plester	Tanah	Jumlah
(1)	(2)	(3)	(4)	(5)
1. Winong Kidul	34	184	136	354
2. Seren	234	467	7	708
3. Lugosobo	100	278	338	716
4. Gintungan	73	263	294	630
5. Bulus	33	91	254	378
6. Rendeng	24	102	209	335
7. Kroyo	76	309	86	471
8. Winong Lor	32	112	300	444
9. Mlaran	56	388	28	472
10. Pehutan	25	62	133	220
11. Bendosari	28	106	109	243
12. Gebang	62	215	104	381
13. Salam	19	61	89	169
14. Pakem	58	192	165	415
15. Wonotopo	14	49	179	242
16. Sidoleren	26	93	85	204
17. Perungkulan	11	66	531	608
18. Redin	19	158	456	633
19. Tlogosono	22	42	172	236
20. Ngemplak	8	83	201	292
21. Kragilan	6	97	67	170
22. Prumben	4	39	73	116
23. Ngaglik	11	94	157	262
24. Kalitengkek	23	52	194	269
25. Kemiri	24	155	67	246
Jumlah	1.022	3.758	4.434	9.214

Sumber Data : Statistik Kec. Gebang

Tabel : 3.13. JUMLAH RUMAH TANGGA PEMAKAI SUMBER AIR UNTUK MEMASAK DI KEC. GEBANG DIRINCI MENURUT DESA TAHUN 1996

Desa	Sumur Pompa	Perigi	Sungai// Danau	Mata Air	Jumlah
(1)	(2)	(3)	(4)	(5)	(6)
1. Winong Kidul	20	272	-	62	354
2. Seren	37	657	-	14	708
3. Lugosobo	19	682	-	15	716
4. Gintungan	16	342	-	272	630
5. Bulus	7	78	-	293	378
6. Rendeng	7	164	-	164	335
7. Kroyo	23	291	-	157	471
8. Winong Lor	29	220	-	195	444
9. Mlaran	36	131	-	305	472
10. Pelutan	20	105	-	95	220
11. Bendosari	11	119	-	113	243
12. Gebang	30	110	-	241	381
13. Salam	34	27	-	108	169
14. Pakem	11	124	-	280	415
15. Wonotopo	10	41	-	191	242
16. Sidoleren	16	16	-	172	204
17. Penungkulan	4	103	-	501	608
18. Redin	2	77	-	554	633
19. Tlogosono	37	68	-	131	236
20. Ngemplak	5	143	-	144	292
21. Kragilan	6	32	-	132	170
22. Prumben	2	23	-	91	116
23. Ngaglik	1	24	-	237	262
24. Kalitengkek	1	30	-	238	269
25. Kemiri	2	54	-	190	246
Jumlah	386	3.933	0	4.895	9.214

Sumber Data : Statistik Kec. Gebang

Tabel : 3.14. JUMLAH RUMAH TANGGA MENURUT PENGGUNAAN BAHAN BAKAR UNTUK MASAK DI KEC. GEBANG MENURUT DESA TAHUN 1996

Desa	Minyak Tanah	Kayu Bakar	Listrik	Lainnya	Jumlah
(1)	(2)	(3)	(4)	(5)	(6)
1. Winong Kidul	20	334	-	-	354
2. Seren	38	670	-	-	708
3. Lugosobo	62	654	-	-	716
4. Gintungan	28	602	-	-	630
5. Bulus	33	345	-	-	378
6. Rendeng	44	291	-	-	335
7. Kroyo	14	457	-	-	471
8. Winong Lor	26	418	-	-	444
9. Mlaran	22	450	-	-	472
10. Pehutan	12	208	-	-	220
11. Bendosari	24	219	-	-	243
12. Gebang	39	342	-	-	381
13. Salam	6	163	-	-	169
14. Pakem	11	404	-	-	415
15. Wonotopo	21	221	-	-	242
16. Sidoleren	5	199	-	-	204
17. Penungkulan	-	608	-	-	608
18. Redin	17	616	-	-	633
19. Tlogosono	1	235	-	-	236
20. Ngemplak	6	286	-	-	292
21. Kragilan	4	166	-	-	170
22. Prumben	-	116	-	-	116
23. Ngaglik	-	262	-	-	262
24. Kalitengkek	-	269	-	-	269
25. Kemiri	13	233	-	-	246
Jumlah	446	8.768	0	0	9.214

Sumber Data : Statistik Kec. Gebang

Tabel : 3.15. JUMLAH RUMAHTANGGA PENURUT PENGGUNAAN
PENERANGAN DI KEC. GEBANG TAHUN 1996

Desa	Listrik	Minyak Tanah	Lainnya	Jumlah
(1)	(2)	(3)	(4)	(5)
1. Winong Kidul	160	194	-	354
2. Seren	433	275	-	708
3. Lugosobo	350	366	-	716
4. Gintungan	336	294	-	630
5. Bulus	175	203	-	378
6. Rendeng	231	104	-	335
7. Kroyo	126	345	-	471
8. Winong Lor	250	194	-	444
9. Mlaran	312	160	-	472
10. Pehutan	115	105	-	220
11. Bendosari	150	93	-	243
12. Gebang	154	227	-	381
13. Salam	92	77	-	169
14. Pakem	191	224	-	415
15. Wonotopo	-	242	-	242
16. Sidoleren	-	204	-	204
17. Penungkulan	151	457	-	608
18. Redin	-	633	-	633
19. Tlogosono	-	236	-	236
20. Ngemplak	218	74	-	292
21. Kragilan	56	114	-	170
22. Prumben	-	116	-	116
23. Ngaglik	-	262	-	262
24. Kalitengkek	-	269	-	269
25. Kemiri	-	246	-	246
Jumlah	3.500	5.714	0	9.214

Sumber Data : Statistik Kec. Gebang

Tabel : 3.16. JUMLAH RUMAHTANGGA MENURUT PENGGUNAAN KAKUS/
JAMBAN DI KECAMATAN GEBANG TAHUN 1996

Desa	Jamban Sendiri	Jamban Bersama	Jamban Umum	Lainnya	Jumlah
(1)	(2)	(3)	(4)	(5)	(6)
1. Winong Kidul	169	-	-	185	354
2. Seren	208	-	-	500	708
3. Lugosobo	180	-	-	536	716
4. Gintungan	104	-	-	526	630
5. Bulus	166	-	-	212	378
6. Rendeng	192	-	-	143	335
7. Kroyo	144	-	-	327	471
8. Winong Lor	173	-	-	271	444
9. Mlaran	202	-	-	270	472
10. Pelutan	143	-	-	77	220
11. Bendosari	101	-	-	142	243
12. Gebang	97	-	-	284	381
13. Salam	98	-	-	71	169
14. Pakem	155	-	-	260	415
15. Wonotopo	74	-	-	168	242
16. Sidoleren	162	-	-	42	204
17. Penungkulan	121	-	-	487	608
18. Redin	166	-	-	467	633
19. Tlogosono	162	-	-	74	236
20. Ngemplak	75	-	-	217	292
21. Kragilan	78	-	-	92	170
22. Prumben	50	-	-	66	116
23. Ngaglik	92	-	-	170	262
24. Kalitengkek	63	-	-	206	269
25. Kemiri	220	-	-	26	246
Jumlah	3.395	0	0	5.819	9.214

Sumber Data : Statistik Kec. Gebang

Tabel : 4.1. JUMLAH SEKOILAH DI KECAMATAN GEBANG
DIRINCI MENURUT JENIS SEKOLAH TAHUN 1996

Desa	TK	SD Negeri	SD Swasta	SLTP Neg.	SLTP Swas.	SMU	SMK
(1)	(2)	(3)	(4)	(5)	(6)	(7)	(8)
1. Winong Kidul	1	1	-	-	1	-	-
2. Seren	2	2	1	-	-	-	-
3. Lugosobo	2	1	1	-	1	1	1
4. Gintungan	1	1	1	-	-	-	-
5. Bulus	-	1	1	-	-	-	-
6. Rendeng	1	1	-	-	-	1	-
7. Kroyo	1	1	-	-	-	-	-
8. Winong Lor	1	1	1	-	-	-	-
9. Mlaran	2	1	1	-	-	-	-
10. Pehutan	1	1	-	1	-	-	-
11. Bendosari	-	1	-	-	-	-	-
12. Gebang	1	1	-	-	1	-	-
13. Salam	-	1	-	-	-	-	-
14. Pakem	1	1	-	-	-	-	-
15. Wonotopo	-	1	-	-	-	-	-
16. Sidoleren	-	1	-	-	-	-	-
17. Penungkulan	-	1	1	-	-	-	-
18. Redin	-	1	1	-	-	-	-
19. Tlogosono	-	1	-	-	-	-	-
20. Ngemplak	1	1	-	-	-	-	-
21. Kragilan	-	1	-	-	-	-	-
22. Prumben	-	1	-	-	-	-	-
23. Ngaglik	-	1	-	-	-	-	-
24. Kalitengkek	-	1	-	-	-	-	-
25. Kemiri	-	1	-	-	-	-	-
Jumlah	15	26	8	1	3	2	1

Sumber Data : Statistik Kec. Gebang

Tabel : 4.2. JUMLAH SEKOLAH AGAMA ISLAM DI KECAMATAN GEBANG MENURUT DESA TAHUN 1996

Desa	Ibtidaiyah	Tsanawiyah	Aliyah	Pondok Pesantren	Jumlah
(1)	(2)	(3)	(4)	(5)	(6)
1. Winong Kidul	-	-	-	-	0
2. Seren	-	-	-	-	0
3. Lugosobo	-	-	-	-	0
4. Gintungan	-	-	-	1	1
5. Bulus	-	1	1	1	3
6. Rendeng	-	-	-	-	0
7. Kroyo	1	-	-	-	1
8. Winong Lor	-	-	-	-	0
9. Mlaran	-	-	-	-	0
10. Pelutan	-	-	-	-	0
11. Bendosari	-	-	-	-	0
12. Gebang	-	-	-	-	0
13. Salam	-	-	-	-	0
14. Pakem	-	-	-	-	0
15. Wonotopo	-	-	-	-	0
16. Sidoleren	-	-	-	-	0
17. Penungkulan	1	-	-	-	1
18. Redin	-	-	-	-	0
19. Tlogosono	-	-	-	-	0
20. Ngemplak	-	-	-	-	0
21. Kragilan	-	-	-	-	0
22. Prumban	-	-	-	-	0
23. Ngaglik	-	-	-	-	0
24. Kalitengkek	-	-	-	-	0
25. Kemiri	-	-	-	-	0
Jumlah	2	1	1	2	6

Sumber Data : Statistik Kec. Gebang

Tabel : 4.3. JUMLAH SUMBER DIDIK DALAM KEPRAMUKAAN DI KEC. GEBANG MENURUT DESA TAHUN 1996

Desa	Pendega	Penegak	Penggalan 2	Siaga	Jumlah
(1)	(2)	(3)	(4)	(5)	(6)
1. Winong Kidul	-	-	-	250	250
2. Seren	-	-	447	900	1.347
3. Lugosobo	-	124	155	492	771
4. Gintungan	-	320	510	460	1.290
5. Bulus	-	520	-	600	1.120
6. Rendeng	-	150	-	209	359
7. Kroyo	-	-	-	320	320
8. Winong Lor	-	-	-	298	298
9. Mlaran	-	-	420	309	729
10. Pehtan	-	-	-	118	118
11. Bendosari	-	-	-	200	200
12. Gebang	-	-	221	240	461
13. Salam	-	-	-	250	250
14. Pakem	-	-	-	241	241
15. Wonotopo	-	-	-	192	192
16. Sidoleren	-	-	-	250	250
17. Penungkulan	-	-	-	480	480
18. Redin	-	-	-	463	463
19. Tlogosono	-	-	-	180	180
20. Ngemplak	-	-	-	100	100
21. Kragilan	-	-	-	200	200
22. Prumben	-	-	-	-	0
23. Ngaglik	-	-	-	177	177
24. Kalitengkek	-	-	-	162	162
25. Kemiri	-	-	-	200	200
Jumlah	0	1.114	1.753	7.291	10.158

Sumber Data : Statistik Kec. Gebang

Tabel : 4.4. JUMLAH GUGUS DEPAN, SUMBER DIDIK DALAM KEPRAMUKAAN DI KEC. GEBANG TAHUN 1996

Desa	Majelis Pembimbing	Andalan	Pembina	Jumlah
(1)	(2)	(3)	(4)	(5)
1. Winong Kidul	2	1	8	11
2. Seren	8	2	52	62
3. Lugosobo	8	2	57	67
4. Gintungan	4	2	42	48
5. Bulus	6	1	16	23
6. Rendeng	4	1	23	28
7. Kroyo	2	1	9	12
8. Winong Lor	4	1	18	23
9. Mlaran	4	2	18	24
10. Pehutan	4	1	32	37
11. Bendosari	2	1	9	12
12. Gebang	4	1	32	37
13. Salam	2	1	9	12
14. Pakem	2	1	9	12
15. Wonotopo	2	1	9	12
16. Sidoleren	2	1	7	10
17. Penungkulan	4	2	17	23
18. Redin	4	1	20	25
19. Tlogosono	2	1	8	11
20. Ngemplak	2	1	9	12
21. Kragilan	2	1	8	11
22. Prumben	-	-	-	0
23. Ngaglik	2	1	10	13
24. Kalitengkek	2	1	4	7
25. Kemiri	2	1	8	11
Jumlah	80	29	434	543

Sumber Data : Statistik Kec. Gebang

Tabel : 4.5. JUMLAH SARANA KESEHATAN DI KECAMATAN GEBANG DIRINCI MENURUT DESA TAHUN 1996

Desa	Poliklinik	Puskemas	Puskemas Pembantu	Tempat Praktek Dokter	Pos KB
(1)	(2)	(3)	(4)	(5)	(6)
1. Winong Kidul	-	-	-	-	1
2. Seren	-	-	1	-	1
3. Lugosobo	-	-	-	-	1
4. Gintungan	-	-	-	-	1
5. Bulus	-	-	-	-	1
6. Rendeng	-	-	-	-	1
7. Kroyo	-	-	-	-	1
8. Winong Lor	-	-	-	-	1
9. Miaran	-	-	-	-	1
10. Pehutan	-	-	-	-	1
11. Bendosari	-	1	-	1	1
12. Gebang	-	-	-	-	1
13. Salam	-	-	-	-	1
14. Pakem	-	-	-	-	1
15. Wonotopo	-	-	-	-	1
16. Sidoleren	-	-	-	-	1
17. Perungkulan	-	-	-	-	1
18. Redin	-	-	1	-	1
19. Tlogosono	-	-	-	-	1
20. Ngemplak	-	-	-	-	1
21. Kragilan	-	-	-	-	1
22. Prumben	-	-	-	-	1
23. Ngaglik	-	-	-	-	1
24. Kalitengkek	-	-	-	-	1
25. Kemiri	-	-	-	-	1
Jumlah	0	1	2	1	25

Sumber Data : Statistik Kec. Gebang

Tabel : 4.6. JUMLAH TENAGA KESEHATAN DI KECAMATAN GEBANG
DIRINCI MENURUT DESA TAHUN 1996

Desa	Dokter	Mantri Kes./Bidan	Bidan	Dukun Bersalin
(1)	(2)	(3)	(4)	(5)
1. Winong Kidul	-	-	1	1
2. Seren	-	-	1	-
3. Lugosobo	-	-	1	-
4. Guntungan	-	-	-	-
5. Bulus	-	-	-	2
6. Rendeng	-	-	-	1
7. Kroyo	-	-	1	4
8. Winong Lor	-	-	-	-
9. Miaran	-	-	-	2
10. Pehutan	-	-	-	-
11. Bendosari	1	-	-	1
12. Gebang	-	-	1	2
13. Salam	-	-	-	1
14. Pakem	-	-	1	4
15. Wonotopo	-	-	-	2
16. Sidoleren	-	-	-	3
17. Penungkulan	-	-	1	-
18. Redin	-	-	-	3
19. Tlogosono	-	-	1	2
20. Ngemplak	-	-	-	2
21. Kragilan	-	-	1	-
22. Prumben	-	-	1	-
23. Ngaglik	-	-	-	3
24. Kalitengkek	-	-	1	1
25. Kemiri	-	-	1	3
Jumlah	1	0	12	37

Sumber Data : Statistik Kec. Gebang

Tabel : 4.7. JUMLAH PENDERITA CACAT DI KECAMATAN GEBANG.
DIRINCI MENURUT DESA TAHUN 1996

Desa	Tuna Netra	Tuna Rungu/Wicara	Cacat Tubuh	Tuna Ganda	Jumlah
(1)	(2)	(3)	(4)	(5)	(6)
1. Winong Kidul	4	1	2	5	12
2. Seren	4	1	1	3	9
3. Lugosobo	3	4	5	4	16
4. Gintungan	1	1	3	2	7
5. Bulus	1	2	2	6	11
6. Rendeng	-	-	7	6	13
7. Kroyo	1	-	4	4	9
8. Winong Lor	3	2	5	1	11
9. Mlaran	2	-	5	1	8
10. Pehutan	-	3	4	2	9
11. Bendosari	-	6	6	-	12
12. Gebang	2	3	5	1	11
13. Salam	1	-	1	3	5
14. Pakem	2	-	4	1	7
15. Wonotopo	-	-	-	8	8
16. Sidoleren	-	-	4	-	4
17. Penungkulan	6	1	2	6	15
18. Redin	2	-	6	-	8
19. Tlogosono	2	-	1	1	4
20. Ngemplak	2	-	5	2	9
21. Kragilan	-	-	3	1	4
22. Prumben	1	-	4	1	6
23. Ngaglik	3	1	1	2	7
24. Kalitengkek	1	-	2	-	3
25. Kemiri	1	-	6	3	10
Jumlah	42	25	88	63	218

Sumber Data : Statistik Kec. Gebang

Tabel : 4.8. JUMLAH PESERTA KB. DI KECAMATAN GEBANG
DIRINCI MENURUT JENIS SEKOLAH TAHUN 1996

Desa	Kontap	IUD	PIU	Sunh/ Susuk	Kond om	Lainnya	Jumlah
(1)	(2)	(3)	(4)	(5)	(6)	(7)	(8)
1. Winong Kidul	218	45	23	91	3	42	422
2. Seren	390	88	60	156	5	87	786
3. Lugosobo	348	69	9	114	4	166	710
4. Gintungan	328	49	26	174	18	70	665
5. Bulus	285	28	47	101	5	42	508
6. Rendeng	192	53	10	84	1	45	385
7. Kroyo	242	68	12	120	1	48	491
8. Winong Lor	252	43	9	150	3	49	506
9. Mlaran	264	38	40	134	-	58	534
10. Pelutan	117	38	14	53	-	16	238
11. Bendosari	139	41	13	76	-	25	294
12. Gebang	205	78	14	74	1	48	420
13. Salam	84	14	32	13	3	22	168
14. Pakem	260	61	19	160	-	47	547
15. Wonotopo	174	12	23	100	-	42	351
16. Sidoleren	153	6	31	35	1	72	298
17. Penungkulan	402	29	210	93	-	76	810
18. Redin	454	46	180	93	-	153	926
19. Tlogosono	156	27	29	28	2	71	313
20. Ngemplak	177	40	9	59	4	69	358
21. Kragilan	99	29	12	31	-	31	202
22. Prumben	78	21	6	21	-	26	152
23. Ngaglik	197	11	43	108	7	32	398
24. Kalitengkek	188	7	56	71	17	37	376
25. Kemiri	166	18	49	39	-	47	319
Jumlah	5.568	959	976	2.178	75	1.421	11.177

Sumber Data : Statistik Kec. Gebang

Tabel : 4.9. JUMLAH PEMELUK AGAMA DI KEC. GEBANG
DIRINCI MENURUT JENIS SEKOLAH TAHUN 1996

Desa	Islam	Prote- stan	Katholik	Hindu	Budha	Lainnya	Jumlah
(1)	(2)	(3)	(4)	(5)	(6)	(7)	(8)
1. Winong Kidul	1.762	-	-	-	-	-	1.762
2. Seren	3.350	25	31	-	-	-	3.406
3. Lugosobo	3.135	5	7	-	-	-	3.147
4. Gintungan	3.386	-	4	-	-	-	3.390
5. Bulus	1.689	-	-	-	-	-	1.689
6. Rendeng	1.415	5	-	-	23	-	1.443
7. Kroyo	1.985	-	-	-	-	-	1.985
8. Winong Lor	1.916	-	2	-	-	-	1.918
9. Mlaran	2.049	-	-	-	-	-	2.049
10. Pehutan	879	-	-	-	-	-	879
11. Bendosari	859	-	3	-	-	-	862
12. Gebang	1.477	-	1	-	-	-	1.478
13. Salam	696	-	-	-	-	-	696
14. Pakem	1.847	-	-	-	-	-	1.847
15. Wonotopo	1.077	-	-	-	-	-	1.077
16. Sidoleren	817	-	-	-	-	-	817
17. Penungkulan	3.117	-	-	-	-	-	3.117
18. Redin	2.901	-	-	-	-	-	2.901
19. Tlogosono	911	-	-	-	-	-	911
20. Ngemplak	1.157	-	-	-	-	-	1.157
21. Kragilan	679	-	-	-	-	-	679
22. Prumben	469	-	-	-	-	-	469
23. Ngaglik	1.203	-	-	-	-	-	1.203
24. Kalitengkek	1.105	-	-	-	-	-	1.105
25. Kemiri	1.038	1	-	-	-	-	1.039
Jumlah	40.919	36	48	0		0	41.026

Sumber Data : Statistik Kec. Gebang

Tabel : 4.10. JUMLAH TEMPAT IBADAH DI KECAMATAN GEBANG
DIRINCI MENURUT DESA TAHUN 1996

Desa	Masjid	Langgar/ Surau	Gereja	Pura	Vihara	Jumlah
(1)	(2)	(3)	(4)	(5)	(6)	(7)
1. Winong Kidul	2	4	-	-	-	6
2. Seren	1	14	-	-	-	15
3. Lugosobo	3	12	-	-	-	15
4. Gintungan	3	11	-	-	-	14
5. Bulus	1	10	-	-	-	11
6. Rendeng	2	5	-	-	-	7
7. Kroyo	3	9	-	-	-	12
8. Winong Lor	1	10	-	-	-	11
9. Mlaran	2	7	-	-	-	9
10. Pehatan	2	4	-	-	-	6
11. Bendosari	2	10	-	-	-	12
12. Gebang	1	9	-	-	-	10
13. Salam	1	4	-	-	-	5
14. Pakem	1	6	-	-	-	7
15. Wonotopo	1	6	-	-	-	7
16. Sidoleren	1	2	-	-	-	3
17. Penungkulan	1	12	-	-	-	13
18. Redin	3	7	-	-	-	10
19. Tlogosono	2	4	-	-	-	6
20. Ngemplak	1	6	-	-	-	7
21. Kragilan	2	6	-	-	-	8
22. Prumben	1	2	-	-	-	3
23. Ngaglik	2	8	-	-	-	10
24. Kalitengkek	3	7	-	-	-	10
25. Kemiri	1	2	-	-	-	3
Jumlah	43	177	0	0	0	220

Sumber Data : Statistik Kec. Gebang

Tabel : 4.11. JUMLAH NEKADIAN NIKAH, TALAK, CERAI DAN RUJUK
DI KEC. GEBANG MENURUT DESA TAHUN 1996

Desa	Nikah	Talak/Cera	Rujuk
(1)	(2)	(3)	(4)
1. Winong Kidul	18	5	-
2. Seren	31	2	-
3. Lugosobo	27	-	-
4. Gintungan	33	6	-
5. Bulus	24	-	-
6. Rendeng	12	-	-
7. Kroyo	21	3	-
8. Winong Lor	16	1	-
9. Miaran	24	-	-
10. Pehutan	11	2	-
11. Bendosari	13	-	-
12. Gebang	18	4	-
13. Salam	7	-	-
14. Pakem	23	1	-
15. Wonotopo	8	3	-
16. Sidoleren	5	2	-
17. Penungkulan	29	2	-
18. Redin	26	1	-
19. Tlogosono	4	-	-
20. Ngemplak	6	3	-
21. Kragilan	3	-	-
22. Prumben	4	1	-
23. Ngaglik	5	20	-
24. Kalitengkek	13	2	-
25. Kemiri	9	7	-
Jumlah	390	65	0

Sumber Data : Statistik Kec. Gebang

Tabel : 4.12. JUMLAH KESENIAN DI KECAMATAN GEBANG
DIRINCI MENURUT DESA TAHUN 1996

Desa	Sandiwara	Wayang Orang/Ketoprak	Tan- taran	Sem- Musik/Su- ara	Jumlah
(1)	(2)	(3)	(4)	(5)	(6)
1. Winong Kidul	-	-	-	-	0
2. Seren	-	-	-	-	0
3. Lugosobo	-	-	1	1	2
4. Gintungan	-	-	1	1	2
5. Bulus	-	-	-	-	0
6. Rendeng	-	-	-	-	0
7. Kroyo	-	-	-	-	0
8. Winong Lor	-	-	-	-	0
9. Mlaran	-	-	2	-	2
10. Pehutan	-	-	-	-	0
11. Bendosari	-	-	-	-	0
12. Gebang	-	-	-	-	0
13. Salam	-	-	1	-	1
14. Pakem	-	-	-	-	0
15. Wonotopo	-	-	-	-	0
16. Sidoleren	-	-	1	1	2
17. Penungkulan	-	-	-	-	0
18. Redin	-	-	-	-	0
19. Tlogosono	-	-	-	-	0
20. Ngemplak	-	-	-	-	0
21. Kragilan	-	-	-	-	0
22. Prumben	-	-	-	-	0
23. Ngaglik	-	-	-	-	0
24. Kalitengkek	-	-	-	-	0
25. Kemiri	-	-	-	-	0
Jumlah	0	0	6	3	9

Sumber Data : Statistik Kec. Gebang

Tabel : 4.13. JUMLAH CABANG OLAH RAGA DI KEC. GEBANG DIRINCI MENURUT JENIS SEKOLAH TAHUN 1996

Desa	Sepak Bola	Bola Volly	Bulu Tangkas	Tenis Meja	Catur	Pencak Silat	Jumlah
(1)	(2)	(3)	(4)	(5)	(6)	(7)	(8)
1. Winong Kidul	1	2	1	-	1	-	5
2. Saran	1	2	1	-	1	1	6
3. Lugosobo	1	2	2	-	1	1	7
4. Gintungan	-	2	2	1	1	1	7
5. Bulus	-	1	1	1	1	1	5
6. Rendeng	1	1	1	1	1	-	5
7. Kroyo	1	1	1	1	1	-	5
8. Winong Lor	1	1	1	-	1	-	4
9. Mlaran	1	1	2	1	1	-	6
10. Pelutan	-	1	1	-	1	1	4
11. Bendosari	-	1	1	-	1	1	4
12. Gebang	1	1	1	2	1	1	7
13. Salam	-	1	1	1	1	-	4
14. Pakem	-	1	1	-	1	1	4
15. Wonotopo	-	1	-	-	1	-	2
16. Sidoleren	-	-	-	-	1	-	1
17. Pemungkulan	-	-	-	-	1	1	2
18. Redin	-	-	-	-	1	-	1
19. Tlogosono	-	1	-	-	1	-	2
20. Ngemplak	-	1	1	-	1	1	4
21. Kragilan	-	-	-	-	1	-	1
22. Prumben	-	-	-	-	1	-	1
23. Ngaglik	-	-	-	-	1	-	1
24. Kalitengkek	-	-	-	-	1	-	1
25. Kemiri	-	2	2	-	1	-	5
Jumlah	8	23	20	8	25	10	94

Sumber Data : Statistik Kec. Gebang

Tabel : 4.14. JUMLAH FASILITAS UNTUK BERMAIN/LAPA
OLAH RAGA MENURUT DESA TAHUN 1996

Desa	Sepak Bola	Bola Volly	Bulu Tangkis0	Tenis Meja	Tenis	Jumlah
(1)	(2)	(3)	(4)		(5)	(6)
1. Winong Kidul	1	2	1	-	-	4
2. Seren	1	2	1	1	-	5
3. Lugosobo	1	2	2	1	-	6
4. Gintungan	-	2	2	1	-	5
5. Bulus	-	1	1	1	-	3
6. Rendeng	1	1	2	-	-	4
7. Kroyo	1	1	1	1	-	4
8. Winong Lor	1	1	1	-	-	3
9. Mlaran	1	1	2	-	-	4
10. Pehutan	1	1	1	1	-	4
11. Bendosari	-	1	1	1	-	3
12. Gebang	1	1	1	1	-	4
13. Salam	-	1	1	-	-	2
14. Pakem	-	1	1	-	-	2
15. Wonotopo	-	1	-	-	-	1
16. Sidoleren	-	-	-	-	-	0
17. Penungkulan	-	-	-	-	-	0
18. Redin	-	-	-	-	-	0
19. Tlogosono	-	1	-	-	-	1
20. Ngemplak	-	1	1	-	-	2
21. Kragilan	-	-	-	-	-	0
22. Prumben	-	-	-	-	-	0
23. Ngaglik	-	-	-	-	-	0
24. Kalitengkek	-	-	-	-	-	0
25. Kemiri	-	1	1	-	-	2
Jumlah	9	22	20	8	0	59

Sumber Data : Statistik Kec. Gebang

Tabel : 5.1. LUAS AREA BIMAS/INMAS MUSIM RENDENGAN DAN GADU DI KEC. GEBANG MENURUT DESA TAHUN 1996 [Ha.]

Desa	Rendengan	Gadu	Jumlah
(1)	(2)	(3)	(4)
1. Winong Kidul	49,0	20,0	69,0
2. Seren	202,9	68,2	271,1
3. Lugosobo	144,5	141,7	286,2
4. Gintungan	115,0	115,0	230,0
5. Bulus	27,4	-	27,4
6. Rendeng	120,7	122,2	242,9
7. Kroyo	90,0	12,0	102,0
8. Winong Lor	111,0	21,0	132,0
9. Mlaran	130,0	32,0	162,0
10. Pelutan	58,0	64,0	122,0
11. Bendosari	62,0	13,0	75,0
12. Gebang	74,0	12,0	86,0
13. Salam	42,0	10,5	52,5
14. Pakem	125,2	54,6	179,8
15. Wonotopo	4,5	-	4,5
16. Sidoleren	11,6	-	11,6
17. Penungkulan	112,0	58,7	170,7
18. Redin	32,6	-	32,6
19. Tlogosono	6,3	5,0	11,3
20. Ngemplak	52,6	9,3	61,9
21. Kragilan	33,9	6,0	39,9
22. Prumben	23,0	-	23,0
23. Ngaglik	11,3	3,0	14,3
24. Kalitengkek	14,0	2,0	16,0
25. Kemiri	14,3	2,0	16,3
Jumlah	1667,8	772,2	2440,0

Sumber Data : Statistik Kec. Gebang

Tabel : 5.2. JUMLAH TERNAK DI KECAMATAN GEBANG
DIRINCI MENURUT DESA TAHUN 1996

Desa	Sapi	Kerbau	Babi	Kambing	Kuda
(1)	(2)	(3)	(4)	(5)	(6)
1. Winong Kidul	8	14	-	168	-
2. Seren	7	8	-	292	-
3. Lugosobo	7	15	-	341	3
4. Gintungan	-	16	-	328	5
5. Bulus	2	5	-	81	-
6. Rendeng	2	26	-	311	1
7. Kroyo	-	19	-	66	2
8. Winong Lor	3	28	-	58	-
9. Mlaran	-	23	-	340	-
10. Pehutan	1	7	-	231	1
11. Bendosari	-	9	-	67	-
12. Gebang	14	30	-	136	-
13. Salam	3	12	-	202	-
14. Pakem	26	13	-	287	-
15. Wonotopo	37	-	-	173	-
16. Sidoleren	6	4	-	149	-
17. Penungkulan	32	12	-	1501	-
18. Redin	90	10	-	386	-
19. Tlogosono	8	-	-	340	-
20. Ngemplak	-	4	-	227	-
21. Kragilan	-	5	-	284	-
22. Prumben	18	5	-	903	-
23. Ngaglik	24	-	-	71	-
24. Kalitengkek	53	-	-	188	-
25. Kemiri	11	-	-	135	-
Jumlah	352	265	0	7.265	12

Sumber Data : Statistik Kec. Gebang

Tabel : 5.3. JUMLAH TERNAK UNGGAS DI KEC. GEBANG
DIRINCI MENURUT DESA TAHUN 1996

Desa	Ayam Kampung	Ayam Ras	Itik Manila	Itik Bebek	Jumlah
(1)	(2)	(3)	(4)	(5)	(6)
1. Winong Kidul	998	-	29	587	1.614
2. Seren	2307	-	85	888	3.280
3. Lugosobo	1896	-	68	280	2.244
4. Gintungan	2870	83	39	864	3.856
5. Bulus	4343	3281	46	61	7.731
6. Rendeng	3006	470	18	75	3.569
7. Kroyo	3440	-	67	900	4.407
8. Winong Lor	2060	-	26	100	2.186
9. Miaran	3814	21	10	393	4.238
10. Pelukan	3666	906	59	416	5.047
11. Bendosari	873	-	104	50	1.027
12. Gebang	5781	-	35	476	6.292
13. Salam	2426	-	21	65	2.512
14. Pakem	1673	-	58	168	1.899
15. Wonotopo	3000	54	-	-	3.054
16. Sidoleren	1225	-	-	97	1.322
17. Perungkulun	3238	-	27	118	3.383
18. Redin	2009	-	30	27	2.066
19. Tlogosono	1614	-	-	60	1.674
20. Ngemplak	2222	-	34	99	2.355
21. Kragilan	975	-	-	83	1.058
22. Prumben	2213	-	-	-	2.213
23. Ngaglik	2213	-	-	37	3.939
24. Kahitengkek	3902	-	-	-	1.650
25. Kemiri	1650	-	-	-	2.700
Jumlah	63.901	4.815	756	5.844	75.316

Sumber Data : Statistik Kec. Gebang

Tabel : 5.4.

JUMLAH INDUSTRI DI KECAMATAN GEBANG
DIRINCI MENURUT DESA DAN JENISNYA
TAHUN 1996

Desa	Jenis Industri			Jumlah
	Kecil/Kerajinan	Menengah	Besar	
(1)	(2)	(3)	(4)	(5)
1. Winong Kidul	56	-	-	56
2. Seren	16	-	-	16
3. Lugosobo	-	2	1	3
4. Gintungan	-	-	-	0
5. Bulus	8	-	-	8
6. Rendeng	3	-	-	3
7. Kroyo	16	-	-	16
8. Winong Lor	21	-	-	21
9. Mlaran	19	-	-	19
10. Peputan	15	-	-	15
11. Bendosari	-	-	-	0
12. Gebang	6	-	-	6
13. Salam	5	-	-	5
14. Pakem	10	-	-	10
15. Wonotopo	-	-	-	0
16. Sidoleren	-	-	-	0
17. Penungkulan	75	-	-	75
18. Redin	59	-	-	59
19. Tlogosono	-	-	-	0
20. Ngemplak	1	-	-	1
21. Kragilan	5	-	-	5
22. Prumben	-	-	-	0
23. Ngaglik	30	-	-	30
24. Kalitengkek	7	-	-	7
25. Kemiri	7	-	-	7
Jumlah	359	2	1	362

Sumber Data : Statistik Kec. Gebang

Tabel : 6.1. PANJANG JALAN DI KECAMATAN GEBANG
DIRINCI MENURUT DESA DAN JENISNYA
TAHUN 1996 (KM)

Desa	Jenis Jalan			Jumlah
	Aspal	Diperkeras	Tanah	
(1)	(2)	(3)	(4)	(5)
1. Winong Kidul	1,5	1,0	1,0	3,5
2. Seren	6,3	1,8	0,8	8,9
3. Lugosobo	2,0	5,0	3,0	10,0
4. Gintungan	1,5	2,0	3,0	6,5
5. Bulus	1,3	2,0	3,0	6,3
6. Rendeng	2,0	1,5	1,5	5,0
7. Kroyo	-	3,5	2,5	6,0
8. Winong Lor	1,0	2,0	1,0	4,0
9. Mlaran	1,5	1,0	2,0	4,5
10. Pehutan	3,0	0,5	0,5	4,0
11. Bendosari	4,0	2,0	2,0	8,0
12. Gebang	2,0	3,0	3,0	8,0
13. Salam	2,5	3,0	5,0	10,5
14. Pakem	-	3,0	7,0	10,0
15. Wonotopo	1,5	-	1,5	3,0
16. Sidoleren	-	2,5	4,5	7,0
17. Penungkulan	-	1,0	8,0	9,0
18. Redin	2,3	-	2,3	4,6
19. Tlogosono	1,5	1,1	2,0	4,6
20. Ngemplak	-	2,0	1,5	3,5
21. Kragilan	-	1,5	5,0	6,5
22. Prumben	-	0,8	0,5	1,3
23. Ngaglik	-	6,0	2,0	8,0
24. Kalitengkek	-	-	8,0	8,0
25. Kemiri	2,0	-	1,0	3,0
Jumlah	35,9	46,2	71,6	153,7

Sumber Data : Statistik Kec. Gebang

Tabel : 6.2. JUMLAH KENDARAAN BERMOTOR DI KEC. GEBANG DIRINCI MENURUT DESA DAN JENISNYA TAHUN 1996

Desa	Bus, Truk/ Mini Bus	Jeep, Sedan/Colt	Sepeda Motor	Jumlah
(1)	(2)	(3)	(4)	(5)
1. Winong Kidul	1	3	8	12
2. Seren	1	4	160	165
3. Lugosobo	8	7	102	117
4. Gintungan	-	4	73	77
5. Bulus	-	2	42	44
6. Rendeng	-	1	33	34
7. Kroyo	-	3	29	32
8. Winong Lor	3	2	30	35
9. Mlaran	3	9	41	53
10. Pelutan	-	-	17	17
11. Bendosari	-	2	15	17
12. Gebang	2	2	25	29
13. Salam	-	-	11	11
14. Pakem	-	3	26	29
15. Wonotopo	1	2	4	7
16. Sidoleren	1	1	11	13
17. Penungkulan	1	-	18	19
18. Redin	1	-	14	15
19. Tlogosono	-	-	6	6
20. Ngemplak	-	3	36	39
21. Kragilan	-	-	9	9
22. Prumben	-	-	8	8
23. Ngaglik	-	-	2	2
24. Kalitengkek	-	-	2	2
25. Kemiri	2	1	11	14
Jumlah	24	49	733	806

Sumber Data : Statistik Kec. Gebang

Tabel : 6.4. JUMLAH ALAT KOMUNIKASI DI KEC. GEBANG
DIRINCI MENURUT DESA DAN TAHUN 1996

Desa	Kantor Pos/KP Pem bantu	Radio	TV	Telepon
(1)	(2)	(3)	(4)	(5)
1. Winong Kidul	-	1	4	-
2. Seren	-	4	116	-
3. Lugosobo	-	8	92	5
4. Gintungan	-	6	68	2
5. Bulus	-	2	37	1
6. Rendeng	-	3	29	1
7. Kroyo	-	7	21	-
8. Winong Lor	-	5	20	-
9. Mlaran	-	9	42	-
10. Pehutan	-	-	18	-
11. Bendosari	-	2	14	-
12. Gebang	1	4	23	-
13. Salam	-	-	9	-
14. Pakem	-	6	26	-
15. Wonotopo	-	8	5	-
16. Sidoleren	-	2	8	-
17. Penungkulan	-	1	22	-
18. Redin	-	2	14	-
19. Tlogosono	-	1	6	-
20. Ngemplak	-	3	40	-
21. Kragilan	-	2	7	-
22. Prumben	-	6	6	-
23. Ngaglik	-	4	4	-
24. Kalitengkek	-	5	1	-
25. Kemiri	-	3	11	-
Jumlah	1	94	643	9

Sumber Data : Statistik Kec. Gebang