



KATALOG BPS: 1102001.1107061

KECAMATAN Bubon Dalam Angka 2012

PEMERINTAH KABUPATEN ACEH BARAT
KANTOR
CAMAT BUBON
BANDA LAYUNG

DENGAN SEMANGAT HUT KE 66 REPUBLIK INDONESIA
KITA TINGKATKAN PERILAKU BULAN SUCI RAMADHAN
SERTA KITA BANGUN IMAN DI BUMI TEUKU UMAR



**BADAN PUSAT STATISTIK
KABUPATEN ACEH BARAT**

**KECAMATAN
BUBON DALAM ANGKA 2012**

**KATALOG BPS :
1102001.1107061**

**NASKAH :
KOORDINATOR STATISTIK KECAMATAN
BUBON KABUPATEN ACEH BARAT**


**PENYUNTING :
SEKSI NERACA WILAYAH DAN ANALISIS STATISTIK**

**DITERBITKAN OLEH :
BPS KABUPATEN ACEH BARAT**

BOLEH DIKUTIP DENGAN MENYEBUTKAN SUMBERNYA

LAMBANG KABUPATEN ACEH BARAT

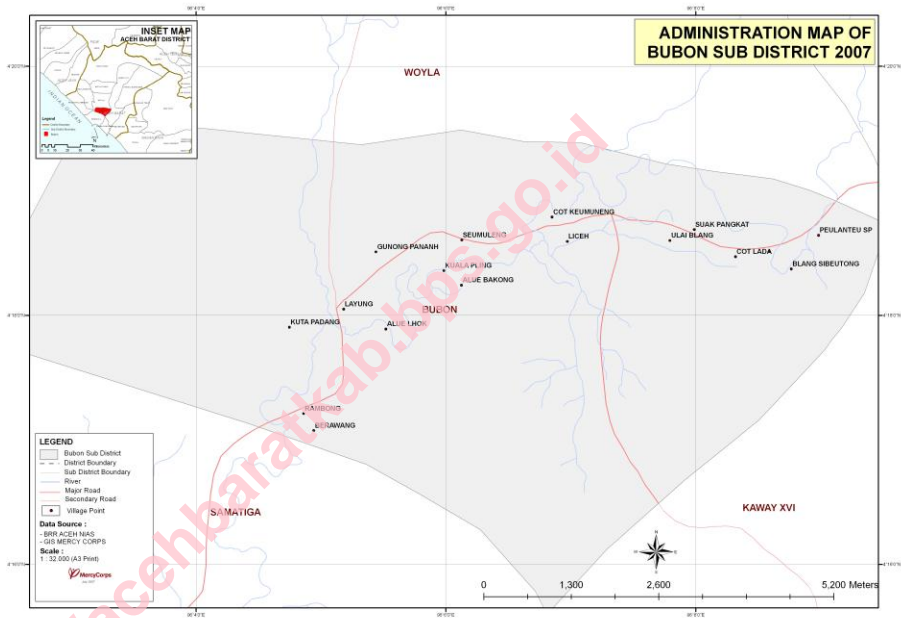
PERDA NOMOR 12 TAHUN 1976



Keterangan Gambar Lambang Daerah:

1. Perisai berbentuk kubah mesjid, melambangkan ketahanan nasional dan kerukunan yang dijiwai oleh semangat keagamaan.
2. Bintang persegi lima, melambangkan falsafah negara Pancasila.
3. Kupiah Meuketop, melambangkan kepemimpinan.
4. Dua tangkai kiri kanan yang mengapit kopiah Meukeutop terdiri dari kapas, padi, kelapa, dan cengkeh, melambangkan kesuburan dan kemakmuan daerah.
5. Rencong melambangkan jiwa patriotik/kepahlawanan rakyat.
6. Kitab dan kalam, melambangkan ilmu pengetahuan dan peradaban.
7. Tulisan Aceh Barat mengandung arti bahwa semua unsur tersebut di atas terdapat di dalam Kabupaten Aceh Barat.

PETA KECAMATAN BUBON



GAMBARAN UMUM WILAYAH

Nama Kecamatan	:	Bubon
Ibukota Kecamatan	:	Banda Layung
Kabupaten	:	Aceh Barat
Provinsi	:	Aceh
Luas Kecamatan	:	129,58 Km ²
Persentase Luas Kecamatan Terhadap Luas Kabupaten	:	4,43 %
Jumlah Kemukiman	:	3 Mukim
Jumlah Desa / Gampong	:	17 Desa/Gampong
Batas-batas Kecamatan	:	
• Sebelah Utara	:	Kecamatan Woyla
• Sebelah Selatan	:	Kecamatan Samatiga
• Sebelah Barat	:	Kecamatan Arongan Lambalek
• Sebelah Timur	:	Kecamatan Kaway XVI

KATA PENGANTAR

KOORDINATOR STATISTIK KECAMATAN

Assalamu'alaikum Warahmatullahi Wabarakatuh.

Dengan memanjatkan puji syukur kehadiran Allah SWT, kami selaku Koordinator Statistik Kecamatan (KSK) Bubon Kabupaten Aceh Barat telah dapat menyelesaikan publikasi Kecamatan Bubon Dalam Angka Tahun 2012.

Publikasi ini menyajikan data-data yang dikumpulkan dari pendataan Isian KCDA dengan responden Kepala Desa yang dilaksanakan di setiap Desa pada bulan April 2012 untuk kondisi data bulan Desember 2011. Disamping itu juga terdapat beberapa data yang diperoleh dari instansi terkait di tingkat kabupaten/SKPD seperti data-data pada sektor pertanian, perdagangan dan industri.

Kami menyampaikan penghargaan dan ucapan terima kasih kepada semua pihak terutama Ibu Kepala BPS Kabupaten Aceh Barat beserta teman-teman seperjuangan di BPS dan kepada Bapak Camat Bubon yang telah memberikan bantuan dan motivasi hingga terwujudnya penyusunan buku ini.

Wassalamu'alaikum Warahmatullahi Wabarakatuh.

Meulaboh, Oktober 2012
Koordinator Statistik Kecamatan
Bubon

T. Ariansyah, SE
Nip. 198304112011011014

**KECAMATAN
BUBON DALAM ANGKA 2012**

**KATALOG BPS :
1102001.1107061**

**NASKAH :
KOORDINATOR STATISTIK KECAMATAN
BUBON KABUPATEN ACEH BARAT**


**PENYUNTING :
SEKSI NERACA WILAYAH DAN ANALISIS STATISTIK**

**DITERBITKAN OLEH :
BPS KABUPATEN ACEH BARAT**

BOLEH DIKUTIP DENGAN MENYEBUTKAN SUMBERNYA

LAMBANG KABUPATEN ACEH BARAT

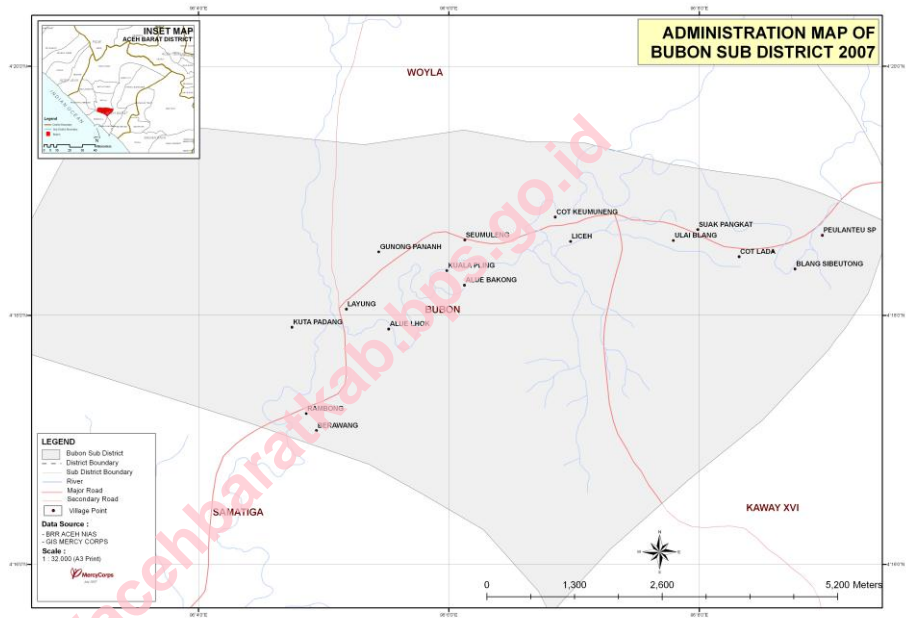
PERDA NOMOR 12 TAHUN 1976



Keterangan Gambar Lambang Daerah:

1. Perisai berbentuk kubah mesjid, melambangkan ketahanan nasional dan kerukunan yang dijiwai oleh semangat keagamaan.
2. Bintang persegi lima, melambangkan falsafah negara Pancasila.
3. Kupiah Meuketop, melambangkan kepemimpinan.
4. Dua tangkai kiri kanan yang mengapit kopiah Meukeutop terdiri dari kapas, padi, kelapa, dan cengkeh, melambangkan kesuburan dan kemakmuran daerah.
5. Rencong melambangkan jiwa patriotik/kepahlawanan rakyat.
6. Kitab dan kalam, melambangkan ilmu pengetahuan dan peradaban.
7. Tulisan Aceh Barat mengandung arti bahwa semua unsur tersebut di atas terdapat di dalam Kabupaten Aceh Barat.

PETA KECAMATAN BUBON



GAMBARAN UMUM WILAYAH

Nama Kecamatan	:	Bubon
Ibukota Kecamatan	:	Banda Layung
Kabupaten	:	Aceh Barat
Provinsi	:	Aceh
Luas Kecamatan	:	129,58 Km ²
Persentase Luas Kecamatan Terhadap Luas Kabupaten	:	4,43 %
Jumlah Kemukiman	:	3 Mukim
Jumlah Desa / Gampong	:	17 Desa/Gampong
Batas-batas Kecamatan	:	
• Sebelah Utara	:	Kecamatan Woyla
• Sebelah Selatan	:	Kecamatan Samatiga
• Sebelah Barat	:	Kecamatan Arongan Lambalek
• Sebelah Timur	:	Kecamatan Kaway XVI

KATA PENGANTAR

KOORDINATOR STATISTIK KECAMATAN

Assalamu'alaikum Warahmatullahi Wabarakatuh.

Dengan memanjatkan puji syukur kehadiran Allah SWT, kami selaku Koordinator Statistik Kecamatan (KSK) Bubon Kabupaten Aceh Barat telah dapat menyelesaikan publikasi Kecamatan Bubon Dalam Angka Tahun 2012.

Publikasi ini menyajikan data-data yang dikumpulkan dari pendataan Isian KCDA dengan responden Kepala Desa yang dilaksanakan di setiap Desa pada bulan April 2012 untuk kondisi data bulan Desember 2011. Disamping itu juga terdapat beberapa data yang diperoleh dari instansi terkait di tingkat kabupaten/SKPD seperti data-data pada sektor pertanian, perdagangan dan industri.

Kami menyampaikan penghargaan dan ucapan terima kasih kepada semua pihak terutama Ibu Kepala BPS Kabupaten Aceh Barat beserta teman-teman seperjuangan di BPS dan kepada Bapak Camat Bubon yang telah memberikan bantuan dan motivasi hingga terwujudnya penyusunan buku ini.

Wassalamu'alaikum Warahmatullahi Wabarakatuh.

Meulaboh, Oktober 2012
Koordinator Statistik Kecamatan
Bubon

T. Ariansyah, SE
Nip. 198304112011011014

Tabel 1.1
 Letak Geografis Menurut Keberadaan Desa
 Dalam Kecamatan Bubon Tahun 2011

Nama Desa	Terhadap Kawasan Hutan		
	Di Luar	Di Tepi/Sekitar	Di Dalam
(1)	(2)	(3)	(4)
01. Rambong		√	
02. Beurawang	√		
03. Kuta Padang	√		
04. Layung	√		
05. Alue Bakong		√	
06. Alue Lhok	√		
07. Gunong Panah		√	
08. Seumuleng	√		
09. Kuala Pling	√		
10. Ulee Blang		√	
11. Seuneubok Trap	√		
12. Liceh		√	
13. Cot Keumuneng		√	
14. Suak Pangkat		√	
15. Peulanteu SP		√	
16. Cot Lada		√	
17. Blang Sibeutong		√	
Jumlah	7	10	-

Sumber : BPS; Pendataan April 2011

Tabel 1.2
Topografi Wilayah dan Tinggi Rata-rata Diatas Permukaan Laut (DPL) Menurut Desa
Dalam Kecamatan Bubon Tahun 2011

Nama Desa	Topografi Wilayah			Rata-rata Ketinggian DPL (m)
	Dataran	Lereng/ Punggung Bukit	Lembah/ Daerah Aliran Sungai	
(1)	(2)	(3)	(4)	(5)
01. Rambong	√			20
02. Beurawang	√			8
03. Kuta Padang			√	10
04. Layung	√			12
05. Alue Bakong	√			12
06. Alue Lhok	√			20
07. Gunong Panah			√	12
08. Seumuleng	√			14
09. Kuala Pling	√			12
10. Ulee Blang	√			10
11. Seuneubok Trap	√			16
12. Liceh	√			11
13. Cot Keumuneng	√			13
14. Suak Pangkat	√			14
15. Peulanteu SP	√			12
16. Cot Lada	√			13
17. Blang Sibeutong	√			15
Jumlah	15	-	2	

Sumber : BPS; Pendataan April 2011

Tabel 1.3
Luas Lahan dirinci menurut Desa dan Jenis Penggunaan
Dalam Kecamatan Bubon Tahun 2011

Nama Desa	Jenis Penggunaan Lahan (Hektar)			
	Sawah	Bukan Sawah	Non Pertanian	Jumlah
(1)	(2)	(3)	(4)	(5)
01. Rambong	25	712	110	847
02. Beurawang	35	837	120	992
03. Kuta Padang	30	475	100	605
04. Layung	35	682	130	847
05. Alue Bakong	22	689	100	811
06. Alue Lhok	30	477	110	617
07. Gunong Panah	24	446	135	605
08. Seumuleng	22	594	110	726
09. Kuala Pling	22	717	120	859
10. Ulee Blang	30	512	75	617
11. Seuneubok Trap	35	558	85	678
12. Liceh	30	582	90	702
13. Cot Keumuneng	20	505	80	605
14. Suak Pangkat	30	757	60	847
15. Peulanteu SP	35	1075	100	1210
16. Cot Lada	30	535	40	605
17. Blang Sibeutong	35	596	155	786
J u m l a h	490	10.748	1.720	12.958

Sumber : BPS; Pendataan April 2011

Tabel 1.4
Suhu Udara Rata-rata Per Bulan
Di Kabupaten Aceh Barat Tahun 2009 - 2011

Bulan	Suhu Udara (°C)		
	2009	2010	2011
(1)	(2)	(3)	(4)
Januari	26,2	26,5	26,3
Pebruari	25,0	27,4	26,2
Maret	26,2	27,0	26,3
April	27,2	27,4	26,6
Mei	26,4	27,7	26,1
Juni	26,7	26,5	26,9
Juli	25,6	26,4	26,2
Agustus	25,0	26,6	26,1
September	26,1	26,4	25,9
Oktober	31,0	26,3	25,8
Nopember	26,0	25,6	26,1
Desember	26,6	26,2	26,2
Rata-Rata	26,5	26,7	26,2

Sumber : Stasiun Meteorologi dan Geofisika Cut Nyak Dhien

Tabel 1.5
Kelembaban Udara Rata-rata Per Bulan
Di Kabupaten Aceh Barat Tahun 2009 - 2011

Bulan	Kelembaban Udara (%)		
	2009	2010	2011
(1)	(2)	(3)	(4)
Januari	89	86	88,5
Pebruari	86	85	88,6
Maret	85	86	88,5
April	83	88	90,3
Mei	86	86	89,5
Juni	83	86	84,0
Juli	83	86	86,7
Agustus	84	84	87,2
September	85	86	86,6
Oktober	86	87	88,9
November	88	92	85,2
Desember	88	87	90,7
Rata-Rata	86	87	87,9

Sumber : Stasiun Meteorologi dan Geofisika Cut Nyak Dhien

Tabel 1.6
Suhu Udara Minimum Dan Maksimum Per Bulan
Di Kabupaten Aceh Barat Tahun 2011

Bulan	Suhu Minimum (°C)		Suhu Maksimum (°C)	
	Rata-rata	Terendah	Rata-rata	Terendah
(1)	(2)	(3)	(4)	(5)
Januari	21,6	19,8	30,9	27,3
Pebruari	21,6	19,8	30,0	29,4
Maret	21,6	19,0	30,9	29,0
April	23,0	20,4	30,9	30,0
Mei	22,4	18,7	31,4	29,2
Juni	22,6	17,8	32,0	29,2
Juli	21,7	17,7	31,4	29,8
Agustus	20,5	16,2	30,8	27,8
September	20,7	18,4	29,6	28,5
Oktober	22,3	20,9	31,1	28,6
November	21,5	21,5	29,9	29,1
Desember	21,2	19,6	31,1	28,3
Rata-Rata	21,6	19,8	30,9	27,3

Sumber : Stasiun Meteorologi dan Geofisika Cut Nyak Dhien

Tabel 1.7
 Klimatologi Arah Angin Dan Kecepatan Angin Per Bulan
 Di Kabupaten Aceh Barat Tahun 2011

Bulan	Arah dan Kecepatan Rata-rata		Arah dan Kecepatan Maksimum	
	Arah	Kecepatan (Knot)	Arah	Kecepatan (Knot)
(1)	(2)	(3)	(4)	(5)
Januari	Calm	Calm	180	11
Pebruari	Calm	Calm	190	10
Maret	Calm	Calm	210	10
April	West	2,8	220	10
Mei	West	3,0	310	14
Juni	North West	3,5	290	11
Juli	South	3,7	250	27
Agustus	South	3,7	180	18
September	Calm	Calm	270	10
Oktober	Calm	Calm	260	17
November	Calm	Calm	160	14
Desember	Calm	Calm	260	15

Sumber : Stasiun Meteorologi dan Geofisika Cut Nyak Dhien

Tabel 1.8
 Jumlah Curah Hujan Dan Hari Hujan Per Bulan
 Di Kabupaten Aceh Barat Tahun 2009 - 2011

Bulan	Curah Hujan (mm)			Hari Hujan (HH)		
	2009	2010	2011	2009	2010	2011
(1)	(2)	(3)	(4)	(5)	(6)	(7)
Januari	202,4	529,3	457,9	16	18	18
Pebruari	98,8	280,9	171,0	9	20	11
Maret	101,4	537,2	457,9	12	21	11
April	213,8	596,5	417,9	10	19	19
Mei	337,4	393,6	136,1	14	17	16
Juni	104,8	367,3	169,2	5	21	9
Juli	221,4	284,0	182,8	12	16	8
Agustus	397,4	125,7	774,3	17	16	18
September	267,0	705,9	210,7	13	16	16
Oktober	97,9	542,4	324,3	17	16	21
November	649,4	499,0	311,3	22	23	19
Desember	369,3	162,0	324,3	22	14	22
Jumlah	3.061	5.023,8	3 937,7	169	217	188
Rata-rata	202,4	529,3	328,1	14,1	18,1	16

Sumber : Stasiun Meteorologi dan Geofisika Cut Nyak Dhien

Tabel 2.1
 Nama – Nama Pejabat menurut Umur, Jabatan dan Pendidikan Terakhir
 Dalam Kecamatan Bubon Tahun 2011

Nama / NIP	Umur (Th)	Jabatan	Pendidikan Terakhir
(1)	(2)	(3)	(4)
1. MAWARDI, S.pd NIP. 19620310 198003 1 002	50	Camat	S1
2. HASAN BASRI, SE NIP. 19600704 198809 1 002	51	Sekcam	S1
3. HERMAN NIP. 19610622 198303 1 012	51	Kasi Pemerintahan	STM Bangunan
4. AINAL MARDHIAH, BA NIP. 19570806 198303 2 001	54	Kasi Pelayanan Umum	D.III
5. Dra MISRUBIAH NIP. 19680401 200111 2 002	44	Kasi Ketentraman Dan Ketertiban	S1
6. BUSTAMAM NIP. 19590211 198101 1 002	53	Kasi Pembangunan	SLTA

Sumber : BPS; Pendataan April 2012

Tabel 2.2
 Status Desa, Sebutan dan Jumlah Dusun
 Dalam Kecamatan Bubon Tahun 2011

Nama Desa	Status Desa	Sebutan	Jumlah Dusun
(1)	(2)	(3)	(4)
01. Rambong	Definitif	Desa	3
02. Beurawang	Definitif	Desa	3
03. Kuta Padang	Definitif	Desa	3
04. Layung	Definitif	Desa	3
05. Alue Bakong	Definitif	Desa	3
06. Alue Lhok	Definitif	Desa	3
07. Gunong Panah	Definitif	Desa	3
08. Seumuleng	Definitif	Desa	3
09. Kuala Pling	Definitif	Desa	3
10. Ulee Blang	Definitif	Desa	3
11. Seuneubok Trap	Definitif	Desa	3
12. Liceh	Definitif	Desa	3
13. Cot Keumuneng	Definitif	Desa	3
14. Suak Pangkat	Definitif	Desa	3
15. Peulanteu SP	Definitif	Desa	3
16. Cot Lada	Definitif	Desa	3
17. Blang Sibeutong	Definitif	Desa	3
Jumlah			51

Sumber : BPS; Pendataan April 2012

Tabel 2.3
 Nama – Nama Kepala Desa menurut Umur dan Pendidikan Terakhir
 Dalam Kecamatan Bubon Tahun 2011

Nama Desa	Nama Kepala Desa	Umur (Th)	Pendidikan Terakhir
(1)	(2)	(3)	(4)
01. Rambong	Rusdi MI	47	SMA
02. Beurawang	Anwar Ali	52	SMA
03. Kuta Padang	Bukhari	56	SD
04. Layung	Faizin	46	SMA
05. Alue Bakong	Hasan AR	64	SD
06. Alue Lhok	Rusli B	56	SD
07. Gunong Panah	Darwis US	41	SD
08. Seumuleng	M. Ali Aref	46	SD
09. Kuala Pling	Syarbini	47	SD
10. Ulee Blang	M. Nasir	49	SD
11. Seuneubok Trap	Abd. Samad	56	SD
12. Liceh	Safwan	39	SMP
13. Cot Keumuneng	Syafari	41	SMA
14. Suak Pangkat	Ibrahim	59	SMP
15. Peulanteu SP	Marzuki	37	SMP
16. Cot Lada	Hunafa	46	SMA
17. Blang Sibeutong	Zainal Abidin	36	SMP

Sumber : BPS; Pendataan April 2012

Tabel 2.4
Jumlah Aparat Desa Masing-masing Desa
Dalam Kecamatan Bubon Tahun 2011

Nama Desa	Kepala Desa	Sekdes	Kepala Dusun	Kepala Urusan
(1)	(2)	(3)	(4)	(5)
01. Rambong	1	1	3	3
02. Beurawang	1	1	3	3
03. Kuta Padang	1	1	3	3
04. Layung	1	1	3	3
05. Alue Bakong	1	1	3	3
06. Alue Lhok	1	1	3	3
07. Gunong Panah	1	1	3	3
08. Seumuleng	1	1	3	3
09. Kuala Pling	1	1	3	3
10. Ulee Blang	1	1	3	3
11. Seuneubok Trap	1	1	3	3
12. Liceh	1	1	3	3
13. Cot Keumuneng	1	1	3	3
14. Suak Pangkat	1	1	3	3
15. Peulanteu SP	1	1	3	3
16. Cot Lada	1	1	3	3
17. Blang Sibeutong	1	1	3	3

Sumber : BPS; Pendataan April 2012

Tabel 2.5
 Nama Mukim, Luas Mukim, Jumlah Desa dan Imum Mukim
 Dalam Kecamatan Bubon Tahun 2011

Nama Mukim	Luas Mukim (Hektar)	Jumlah Desa	Nama Imum Mukim
(1)	(2)	(3)	(4)
1. Kuta Padang	3.290	4	Abdul Karim
2. Gunong Panah	3.620	5	Moh. Abbas
3. Suak Pangkat	6.050	8	Lahmuddin

Sumber : Kecamatan Bubon

Tabel 2.6
 Nama Mukim, Nama Desa dan Luas Desa
 Dalam Kecamatan Bubon Tahun 2011

Nama Mukim	Nama Desa	Luas Desa (Km ²)
(1)	(2)	(3)
1. Kuta Padang	1. Rambong	8,5
	2. Beurawang	9,9
	3. Kuta Padang	6,0
	4. Layung	8,5
2. Gunong Panah	1. Alue Lhok	6,2
	2. Alue Bakong	8,1
	3. Gunong Panah	6,0
	4. Seumeuleng	7,3
	5. Kuala Pling	8,6
3. Suak Pangkat	1. Ule Blang	6,2
	2. Liceh	7,0
	3. Cot Keumuneng	6,0
	4. Seuneubok Trap	6,8
	5. Suak Pangkat	8,5
	6. Cot Lada	6,0
	7. Peulanteu SP	12,1
	8. Blang Sibeutong	7,9

Sumber : Kecamatan Bubon

Tabel 2.7
 Jarak Masing-Masing Desa Ke Ibukota Kecamatan
 Dan Ibukota Kabupaten Tahun 2011

Nama Desa	Jarak ke Ibukota (Km)	
	Kecamatan	Kabupaten
(1)	(2)	(3)
01. Rambong	1	18
02. Beurawang	1	18
03. Kuta Padang (Ibukota Kecamatan)	0	19
04. Layung	1	20
05. Alue Bakong	2	21
06. Alue Lhok	2	21
07. Gunong Panah	3	22
08. Seumuleng	4	23
09. Kuala Pling	5	24
10. Ulee Blang	6	25
11. Seuneubok Trap	7	26
12. Liceh	7	26
13. Cot Keumuneng	7	26
14. Suak Pangkat	8	27
15. Peulanteu SP	9	28
16. Cot Lada	9	28
17. Blang Sibeutong	11	30

Sumber : BPS; Pendataan April 2012

Tabel 3.1
Jumlah Penduduk dan Rata-rata Pertumbuhan per Tahun
Dalam Kecamatan Bubon Tahun 2010 - 2011

Nama Desa / Kelurahan	Jumlah Penduduk		Pertumbuhan per tahun (%)
	2010	2011	
(1)	(2)	(3)	(4)
01. Rambong	290	297	2,41
02. Beurawang	490	501	2,24
03. Kuta Padang	774	792	2,33
04. Layung	408	418	2,45
05. Alue Bakong	374	382	2,14
06. Alue Lhok	247	252	2,02
07. Gunong Panah	267	274	2,62
08. Seumuleng	337	345	2,37
09. Kuala Pling	381	390	2,36
10. Ulee Biang	143	147	2,80
11. Seuneubok Trap	201	206	2,49
12. Liceh	542	553	2,03
13. Cot Keumuneng	227	232	2,20
14. Suak Pangkat	316	323	2,22
15. Peulanteu SP	620	634	2,26
16. Cot Lada	105	107	1,90
17. Blang Sibeutong	823	842	2,31
Jumlah	6.545	6.695	2,29

Sumber : BPS; Pendataan April 2012

Tabel 3.2
Jumlah Penduduk Menurut Desa, Jenis Kelamin dan Seks Rasio
Dalam Kecamatan Bubon Tahun 2011

Nama Desa	Laki-Laki	Perempuan	Jumlah	Seks Rasio
(1)	(2)	(3)	(4)	(5)
01. Rambong	152	145	297	105
02. Beurawang	240	261	501	92
03. Kuta Padang	387	405	792	96
04. Layung	209	209	418	100
05. Alue Bakong	196	186	382	105
06. Alue Lhok	114	138	252	84
07. Gunong Panah	138	136	274	99
08. Seumuleng	166	179	345	93
09. Kuala Pling	206	184	390	112
10. Ulee Blang	76	71	147	107
11. Seuneubok Trap	101	105	206	96
12. Liceh	276	277	553	100
13. Cot Keumuneng	109	123	232	89
14. Suak Pangkat	156	167	323	93
15. Peulanteu SP	328	306	634	107
16. Cot Lada	54	53	107	102
17. Blang Sibeutong	456	386	842	118
Jumlah	3.364	3.331	6.695	101

Sumber : BPS; Pendataan April 2012

Tabel 3.3
Luas Desa, Jumlah Penduduk dan Kepadatan Penduduk
Dalam Kecamatan Bubon Tahun 2011

Nama Desa	Jumlah Penduduk	Luas Desa (Km ²)	Kepadatan Penduduk (Jiwa/ Km ²)
(1)	(2)	(3)	(4)
01. Rambong	297	8,47	35
02. Beurawang	501	9,92	50
03. Kuta Padang	792	6,05	131
04. Layung	418	8,47	49
05. Alue Bakong	382	8,11	47
06. Alue Lhok	252	6,17	41
07. Gunong Panah	274	6,05	45
08. Seumuleng	345	7,26	48
09. Kuala Pling	390	8,59	45
10. Ulee Elang	147	6,17	24
11. Seuneubok Trap	206	6,78	30
12. Liceh	553	7,02	79
13. Cot Keumuneng	232	6,05	38
14. Suak Pangkat	323	8,47	38
15. Peulanteu SP	634	12,10	52
16. Cot Lada	107	6,05	18
17. Blang Sibeutong	842	7,86	107
Jumlah	6.695	129,58	52

Sumber : BPS, Pendataan April 2012

Tabel 3.4
 Jumlah Penduduk, Jumlah Rumah Tangga (RT) dan Rata-rata Penduduk per RT
 Dalam Kecamatan Bubon Tahun 2011

Nama Desa	Jumlah Penduduk	Jumlah RT	Rata-rata Penduduk Per RT
(1)	(2)	(3)	(4)
01. Rambong	297	71	4
02. Beurawang	501	115	4
03. Kuta Padang	792	191	4
04. Layung	418	96	4
05. Alue Bakong	382	78	5
06. Alue Lhok	252	57	4
07. Gunong Panah	274	62	4
08. Seumuleng	345	86	4
09. Kuala Pling	390	103	4
10. Ulee Blang	147	39	4
11. Seuneubok Trap	206	52	4
12. Liceh	553	132	4
13. Cot Keumuneng	232	59	4
14. Suak Pangkat	323	80	4
15. Peulanteu SP	634	145	4
16. Cot Lada	107	24	4
17. Blang Sibeutong	842	201	4
Jumlah	6.695	1.590	4

Sumber : BPS; Pendataan April 2012

Tabel 3.5
Jumlah Penduduk Menurut Kelompok Umur dan Jenis Kelamin
Dalam Kecamatan Bubon Tahun 2011

Kelompok Umur	Laki-Laki	Perempuan	Jumlah
(1)	(2)	(3)	(4)
0 - 4	333	325	658
5 - 9	332	337	669
10 - 14	363	300	663
15 - 19	297	319	616
20 - 24	267	315	582
25 - 29	260	291	551
30 - 34	277	266	543
35 - 39	291	330	621
40 - 44	240	209	449
45 - 49	218	180	398
50 - 54	144	136	280
55 - 59	120	71	191
60 - 64	86	94	180
65 - 69	50	65	115
70 - 74	43	49	92
75+	43	44	87
Jumlah	3.364	3.331	6.695

Sumber : BPS; Pendataan April 2012

Tabel 3.6
Jumlah Pasangan Usian Subur (PUS) dan Peserta KB
Dalam Kecamatan Bubon Tahun 2011

Nama Desa	Jumlah PUS (15 - 49 Tahun)	PUS Peserta KB	Persentase Peserta KB
(1)	(2)	(3)	(4)
01. Rambong	58	18	30,61
02. Beurawang	59	31	51,91
03. Kuta Padang	119	59	49,35
04. Layung	82	33	39,72
05. Alue Bakong	53	25	48,01
06. Alue Lhok	37	19	51,57
07. Gunong Panah	44	23	52,47
08. Seumuleng	52	33	63,01
09. Kuala Pling	59	23	39,22
10. Ulee Blang	22	11	49,38
11. Seuneubok Trap	29	16	57,10
12. Liceh	86	33	38,07
13. Cot Keumuneng	39	17	43,26
14. Suak Pangkat	51	25	49,13
15. Peulanteu SP	116	46	40,03
16. Cot Lada	18	12	68,52
17. Blang Sibeutong	109	54	49,57
Jumlah	1.033	478	46,27

Sumber : BPS, Pendataan April 2012

Tabel 4.1
Jumlah Sekolah Negeri dan Swasta menurut Jenjang Pendidikan
Dalam Kecamatan Bubon Tahun 2011

Nama Desa	Jenjang Pendidikan				
	TK/ RA	SD/ MI	SMP/ MTs	SLTA/ MA	Akademi/ PT
(1)	(2)	(3)	(4)	(5)	(6)
01. Rambong	1	-	-	-	-
02. Beurawang	1	1	-	-	-
03. Kuta Padang	1	1	2	-	-
04. Layung	-	-	-	1	-
05. Alue Bakong	-	-	-	-	-
06. Alue Lhok	-	1	-	-	-
07. Gunong Panah	1	1	-	-	-
08. Seumuleng	-	-	-	-	-
09. Kuala Pling	1	1	-	-	-
10. Ulee Biang	-	-	-	-	-
11. Seuneubok Trap	-	-	-	-	-
12. Liceh	-	-	-	-	-
13. Cot Keumuneng	-	1	-	-	-
14. Suak Pangkat	-	-	1	-	-
15. Peulanteu SP	1	1	-	-	-
16. Cot Lada	-	-	-	-	-
17. Blang Sibeutong	-	-	-	-	-
Jumlah	6	7	3	1	-

Sumber : BPS; Pendataan April 2012

Tabel 4.2
 Jumlah Sekolah Negeri/Swasta dan Kelas Menurut Jenjang Pendidikan
 Pada Sekolah Umum Dalam Kecamatan Bubon
 Tahun Ajaran 2011/2012

Jenjang Pendidikan	Jumlah Sekolah	Jumlah Murid	Jumlah Kelas	Jumlah Guru
(1)	(2)	(3)	(4)	(5)
1. SD Negeri	4	514	24	137
2. SD Swasta	1	31	3	9
3. SLTP Negeri	2	340	20	45
4. SLTP Swasta	-	-	-	-
5. SMU Negeri	1	279	10	28
6. SMU Swasta	-	-	-	-
7. SMK Negeri	-	-	-	-
7. SMK Swasta	-	-	-	-

Sumber : Dinas Pendidikan Kabupaten Aceh Barat

Tabel 4.3
 Jumlah Sekolah Negeri/Swasta dan Kelas Menurut Jenjang Pendidikan
 Pada Sekolah Agama Dalam Kecamatan Bubon
 Tahun Ajaran 2011/2012

Jenjang Pendidikan	Jumlah Sekolah	Jumlah Murid	Jumlah Kelas	Jumlah Guru
(1)	(2)	(3)	(4)	(5)
1. MI Negeri	2	222	9	62
2. MI Swasta	-	-	-	-
3. MTs Negeri	-	-	-	-
4. MTs Swasta	1	69	3	19
5. MA Negeri	-	-	-	-
6. MA Swasta	-	-	-	-

Sumber : Dinas Pendidikan Kabupaten Aceh Barat

Tabel 4.4
Jumlah Sarana Kesehatan menurut Jenis Sarana
Dalam Kecamatan Bubon Tahun 2011

Nama Desa	Jenis Sarana					Jumlah
	Puskes- -mas	Pustu	Poskes- des	Praktek Dokter	Pos- yandu	
(1)	(2)	(3)	(4)	(5)	(6)	(7)
01. Rambong	-	-	1	-	1	2
02. Beurawang	-	-	-	-	1	1
03. Kuta Padang	1	-	-	-	1	2
04. Layung	-	-	-	-	1	1
05. Alue Bakong	-	-	-	-	1	1
06. Alue Lhok	-	-	-	-	1	1
07. Gunong Panah	-	-	1	-	1	2
08. Seumuleng	-	-	-	-	1	1
09. Kuala Pling	-	-	-	-	1	1
10. Ulee Blang	-	-	-	-	1	1
11. Seuneubok Trap	-	-	-	-	1	1
12. Liceh	-	-	-	-	1	1
13. Cot Keumuneng	-	-	-	-	1	1
14. Suak Pangkat	-	1	-	-	1	2
15. Peulanteu SP	-	1	-	-	1	2
16. Cot Lada	-	-	-	-	1	1
17. Blang Sibeutong	-	-	-	-	1	1
Jumlah	1	2	2	-	17	21

Sumber : BPS; Pendataan April 2012

Tabel 4.5
Jumlah Tenaga Kesehatan menurut Desa
Dalam Kecamatan Bubon Tahun 2011

Nama Desa	Tenaga Kesehatan				Jumlah
	Dokter	Bidan	Mantri Kesehatan	Dukun Bersalin	
(1)	(2)	(3)	(4)	(5)	(6)
01. Rambong	-	1	-	3	4
02. Beurawang	-	-	-	4	4
03. Kuta Padang	-	3	-	4	7
04. Layung	-	1	-	3	4
05. Alue Bakong	-	-	-	2	2
06. Alue Lhok	-	-	-	3	3
07. Gunong Panah	-	-	-	-	-
08. Seumuleng	-	-	-	2	2
09. Kuala Pling	-	-	-	5	5
10. Ulee Biang	-	-	-	-	-
11. Seuneubok Trap	-	-	-	-	-
12. Liceh	-	-	-	-	-
13. Cot Keemuneng	-	-	-	-	-
14. Suak Pangkat	-	-	1	-	1
15. Peulanteu SP	-	-	1	-	1
16. Cot Lada	-	-	-	-	-
17. Blang Sibeutong	-	-	-	-	-
Jumlah	-	5	2	26	33

Sumber : BPS; Pendataan April 2012

Tabel 4.6
Jumlah Masjid dan Meunasah/Surau menurut Desa
Dalam Kecamatan Bubon Tahun 2011

Nama Desa	Mesjid	Meunasah/ Surau	Jumlah
(1)	(2)	(3)	(4)
01. Rambong	1	-	1
02. Beurawang	1	-	1
03. Kuta Padang	1	-	1
04. Layung	1	-	1
05. Alue Bakong	1	-	1
06. Alue Lhok	1	-	1
07. Gunong Panah	1	-	1
08. Seumuleng	1	-	1
09. Kuala Pling	1	-	1
10. Ulee Blang	-	1	1
11. Seuneubok Trap	-	1	1
12. Liceh	1	-	1
13. Cot Keumuneng	1	-	1
14. Suak Pangkat	1	-	1
15. Peulanteu SP	1	-	1
16. Cot Lada	-	1	1
17. Blang Sibeutong	2	-	2
Jumlah	15	3	18

Sumber : BPS; Pendataan April 2012

Tabel 4.7
Keberadaan Perkumpulan Kegiatan Olah Raga menurut Desa
Dalam Kecamatan Bubon Tahun 2011

Nama Desa	Perkumpulan Olah Raga				
	Sepak Bola	Bola Volley	Bulu Tangkis	Bela Diri	Tenis Lapangan
(1)	(2)	(3)	(4)	(5)	(6)
01. Rambong	-	√	-	-	-
02. Beurawang	√	-	-	-	-
03. Kuta Padang	√	√	-	-	-
04. Layung	-	√	-	-	-
05. Alue Bakong	√	√	-	-	-
06. Alue Lhok	√	√	-	-	-
07. Gunong Panah	√	√	-	-	-
08. Seumuleng	√	-	-	-	-
09. Kuala Pling	√	√	-	-	-
10. Ulee Blang	-	√	-	-	-
11. Seuneubok Trap	√	√	-	-	-
12. Liceh	√	√	-	-	-
13. Cot Keumuneng	√	√	-	-	-
14. Suak Pangkat	√	√	-	-	-
15. Peulanteu SP	√	√	-	-	-
16. Cot Lada	-	-	-	-	-
17. Blang Sibeutong	√	√	-	-	-
Jumlah	13	14	-	-	-

Sumber : BPS; Pendataan April 2012

Tabel 4.8
Keberadaan Lapangan Olah Raga menurut Desa
Dalam Kecamatan Bubon Tahun 2011

Nama Desa	Lapangan Olah Raga				
	Sepak Bola	Bola Volley	Bulu Tangkis	Bola Basket	Tenis Lapangan
(1)	(2)	(3)	(4)	(5)	(6)
01. Rambong	-	√	-	-	-
02. Beurawang	√	-	-	-	-
03. Kuta Padang	√	√	-	-	-
04. Layung	-	√	-	-	-
05. Alue Bakong	√	√	-	-	-
06. Alue Lhok	√	√	-	-	-
07. Gunong Panah	√	√	-	-	-
08. Seumuleng	√	-	-	-	-
09. Kuala Pling	√	√	-	-	-
10. Ulee Blang	-	√	-	-	-
11. Seuneubok Trap	√	√	-	-	-
12. Liceh	√	√	-	-	-
13. Cot Keumuneng	-	-	-	-	-
14. Suak Pangkat	√	√	-	-	-
15. Peulanteu SP	√	√	-	-	-
16. Cot Lada	-	-	-	-	-
17. Blang Sibeutong	√	√	-	-	-
Jumlah	12	13	-	-	-

Sumber : BPS; Pendataan April 2012

Tabel 4.9
 Sumber Air Minum Sebagian Besar Rumah Tangga
 Dalam Kecamatan Bubon Tahun 2011

Nama Desa	Sumber Air Minum			
	PAM	Sumur	Sungai	Air Hujan
(1)	(2)	(3)	(4)	(5)
01. Rambong		√		
02. Beurawang		√		
03. Kuta Padang		√		
04. Layung		√		
05. Alue Bakong		√		
06. Alue Lhok		√		
07. Gunong Panah		√		
08. Seumuleng		√		
09. Kuala Pling		√		
10. Ulee Blang		√		
11. Seuneubok Trap		√		
12. Liceh		√		
13. Cot Keumuneng		√		
14. Suak Pangkat		√		
15. Peulanteu SP		√		
16. Cot Lada		√		
17. Blang Sibeutong		√		
Jumlah	-	17	-	-

Sumber : BPS; Pendataan April 2012

Tabel 4.10
Jumlah Rumah Tangga menurut Sumber Penerangan
Dalam Kecamatan Bubon Tahun 2011

Nama Desa	Sumber Penerangan		Jumlah
	Listrik PLN	Bukan Listrik	
(1)	(2)	(3)	(4)
01. Rambong	65	6	71
02. Beurawang	109	6	115
03. Kuta Padang	185	6	191
04. Layung	89	7	96
05. Alue Bakong	67	11	78
06. Alue Lhok	56	1	57
07. Gunong Panah	55	7	62
08. Seumuleng	80	6	86
09. Kuala Pling	97	6	103
10. Ulee Blang	31	8	39
11. Seuneubok Trap	52	0	52
12. Liceh	81	51	132
13. Cot Keumuneng	57	2	59
14. Suak Pangkat	77	2	79
15. Peulanteu SP	106	39	145
16. Cot Lada	24	0	24
17. Blang Sibeutong	83	118	201
Jumlah	1.314	276	1.590

Sumber : BPS; Pendataan April 2012

Tabel 4.11
Jumlah Rumah menurut Kualitas Bangunan
Dalam Kecamatan Bubon Tahun 2011

Nama Desa	Kualitas Bangunan			Jumlah
	Permanen	Semi Permanen	Tidak Permanen	
(1)	(2)	(3)	(4)	(5)
01. Rambong	24	28	19	71
02. Beurawang	17	53	45	115
03. Kuta Padang	64	88	39	191
04. Layung	13	47	36	96
05. Alue Bakong	15	49	14	78
06. Alue Lhok	45	6	6	57
07. Gunong Panah	11	21	30	62
08. Seumuleng	45	22	19	86
09. Kuala Pling	49	37	17	103
10. Ulee Blang	30	6	3	39
11. Seuneubok Trap	25	19	8	52
12. Liceh	58	50	24	132
13. Cot Keumuneng	35	16	8	59
14. Suak Pangkat	61	7	12	80
15. Peulanteu SP	84	32	29	145
16. Cot Lada	5	10	9	24
17. Blang Sibeutong	34	87	79	200
Jumlah	615	578	397	1.590

Sumber : BPS; Pendataan April 2012

Tabel 5.1
Luas Tanam, Panen, Produksi dan Rata-Rata Produksi Tanaman Padi
dan Palawija Dalam Kecamatan Bubon Tahun 2011

Jenis Tanaman	Luas (Hektar)		Produksi (Ton)	Rata-rata Produksi/ (Ton/Hektar)
	Tanam	Panen		
(1)	(2)	(3)	(4)	(5)
1. Padi Sawah	1.256	1.374	5.880,72	4,28
2. Padi Ladang	-	-	-	-
3. Jagung	48	62	126,48	2,04
4. Kedele	-	-	-	-
5. Kacang Tanah	73	102	165,24	1,62
6. Kacang Hijau	-	-	-	-
7. Ubi Kayu	1	1	14,53	14,53
8. Ubi Jalar	-	-	-	-

Sumber : Dinas Pertanian dan Peternakan Kabupaten Aceh Barat

Tabel 5.2
Luas Tanam, Panen, Produksi dan Rata-Rata Produksi Tanaman Sayuran
Dalam Kecamatan Bubon Tahun 2011

Jenis Tanaman	Luas (Hektar)		Produksi (Kuintal)	Rata-rata Produksi/ (Kuintal/Hektar)
	Tanam	Panen		
(1)	(2)	(3)	(4)	(5)
1. Kacang Panjang	6	8	23,60	2,95
2. Cabe	6	9	29,00	3,22
3. Terung	4	5	27,60	5,52
4. Tomat	-	-	-	-
5. Ketimun	6	7	39,90	5,70
6. Kangkung	2	4	21,50	5,38
7. Bayam	2	3	6,20	2,07
8. Sawi	-	-	-	-
9. Cabe Rawit	10	8	18,00	2,25

Sumber : Dinas Pertanian dan Peternakan Kabupaten Aceh Barat

Tabel 5.3
Luas Tanam, Panen, Produksi dan Rata-Rata Produksi Tanaman Buah-Buahan
Dalam Kecamatan Bubon Tahun 2011

Jenis Tanaman	Jumlah Pohon		Produksi (Kuintal)	Rata-rata Produksi/ (Kuintal/Pohon)
	Tanam	Panen		
(1)	(2)	(3)	(4)	(5)
1. Mangga	1.110	260	224,90	0,87
2. Nangka	20	32	32,00	1,00
3. Rambutan	11.705	2.505	1.888,77	0,75
4. Jeruk Manis	905	160	77,12	0,48
5. Langsung	1.010	-	-	-
6. Sawo	144	120	51,60	0,43
7. Durian	3.645	-	-	-
8. Jambu	85	52	9,62	0,19
9. Manggis	5	5	3,60	0,72
10. Pisang	835	108	39,00	0,36
11. Pepaya	260	100	33,00	0,33
12. Semangka	10	9	136,62	15,18

Sumber : Dinas Pertanian dan Peternakan Kabupaten Aceh Barat

Tabel 5.4
 Jumlah Populasi Ternak menurut Jenis Ternak
 Dalam Kecamatan Bubon
 Tahun 2010 - 2011

Jenis Ternak	Populasi Ternak (Ekor)		Perubahan (%)
	Tahun 2010	Tahun 2011	
(1)	(2)	(3)	(4)
1. Sapi	251	63	(74,90)
2. Kerbau	1370	1.574	14,89
3. Kambing	531	742	39,74
4. Domba	26	21	(19,23)
5. Ayam Buras	11.991	13.659	13,91
6. Ayam Ras	102	106	3,92
7. Itik	3.112	3.226	3,66

Sumber : Dinas Pertanian dan Peternakan Kabupaten Aceh Barat

Tabel 5.5
 Jumlah Pemotongan Ternak menurut Jenis Ternak
 Dalam Kecamatan Bubon
 Tahun 2010 - 2011

Jenis Ternak	Pemotongan Ternak (Ekor)		Perubahan (%)
	Tahun 2010	Tahun 2011	
(1)	(2)	(3)	(4)
1. Sapi	52	54	3,85
2. Kerbau	122	136	11,48
3. Kambing	45	32	(28,89)
4. Domba	14	4	(71,43)
5. Ayam Buras	*)	*)	-
6. Ayam Ras	*)	*)	-
7. Itik	*)	*)	-

Catatan : *) Data tidak tersedia

Sumber : Dinas Pertanian dan Peternakan Kabupaten Aceh Barat

Tabel 5.6
Produksi Budidaya Perikanan Dalam Kecamatan Bubon
Tahun 2010 - 2011

Jenis Budidaya	Produksi (Ton)		Perubahan (%)
	Tahun 2010	Tahun 2011	
(1)	(2)	(3)	(4)
1. Kolam/Air Tawar	3,45	3,91	13,33
a. Ikan Mas	0,46	0,5	8,70
b. Mujair	0,03	-	-
c. Ikan Nila	1,48	1,7	14,86
d. Ikan Lele	1,48	1,67	12,84
e. Ikan Lainnya	-	0,04	-
2. Perairan Umum	7,52	7,52	0,00
Jumlah (1+2)	10,97	11,43	4,19

Sumber : Dinas Kelautan dan Perikanan Kabupaten Aceh Barat

Tabel 5.7
Luas Areal dan Produksi Tanaman Perkebunan
Dalam Kecamatan Bubon Tahun 2011

Jenis Tanaman	Luas Areal (Hektar)	Produksi (Ton)
(1)	(2)	(3)
1. Karet	1.805	1.483,36
2. Kelapa Sawit	252,50	2.057,04
3. Kelapa Hibrida	7,00	2,40
4. Kelapa Dalam	168,00	82,55
5. Kopi	24,00	6,10
6. Kakao	33,00	21,42
7. Cengkeh	-	-
8. Pala	2,50	0,57
9. Kemiri	-	-
10. Lada	-	-
11. Sagu*)	-	-
12. Aren*)	-	-
13. Kunyit*)	-	-
14. Jahe*)	-	-
15. Tebu*)	-	-
16. Nilam*)	-	-
17. Pinang	40,50	18,25
18. Kapuk/Randu	3,00	0,70

Catatan : *) Data tidak dikumpulkan

Sumber : Dinas Kehutanan dan Perkebunan Kabupaten Aceh Barat

Tabel 6.1
 Jenis Permukaan Jalan Utama Antar Desa
 Dalam Kecamatan Bubon Tahun 2011

Nama Desa	Aspal	Diperkeras (Kerikil, batu)	Tanah	Dapat dilalui kendaraan roda 4
(1)	(2)	(3)	(4)	(5)
01. Rambong		√		√
02. Beurawang	√			√
03. Kuta Padang	√			√
04. Layung		√		√
05. Alue Bakong		√		√
06. Alue Lhok		√		-
07. Gunung Panah	√			√
08. Seumuleng	√			√
09. Kuala Pling	√			√
10. Ulee Blang	√			√
11. Seuneubok Trap	√			√
12. Liceh		√		√
13. Cot Keumuneng		√		√
14. Suak Pangkat		√		√
15. Peulanteu SP	√			√
16. Cot Lada		√		√
17. Blang Sibeutong	√			√
Jumlah	9	8	-	16

Sumber : BPS; Pendataan April 2012

Tabel 6.2
 Jenis Penerangan Jalan Utama Antar Desa
 Dalam Kecamatan Bubon Tahun 2011

Nama Desa	Listrik diusahakan Pemeintah	Listrik Non Pemerintah	Tidak Ada Penerangan
(1)	(2)	(3)	(4)
01. Rambong	√		
02. Beurawang	√		
03. Kuta Padang	√		
04. Layung		√	
05. Alue Bakong		√	
06. Alue Lhok	√		
07. Gunong Panah	√		
08. Seumuleng	√		
09. Kuala Pling	√		
10. Ulee Blang	√		
11. Seuneubok Trap	√		
12. Liceh	√		
13. Cot Keumuneng		√	
14. Suak Pangkat	√		
15. Peulanteu SP	√		
16. Cot Lada	√		
17. Blang Sibeutong	√		
Jumlah	10	3	-

Sumber : BPS; Pendataan April 2012

Tabel 6.3
Keberadaan Sinyal Telepon Genggam/*Handphone* Menurut Desa
Dalam Kecamatan Bubon Tahun 2011

Nama Desa	Ada Kuat	Ada Lemah	Tidak Ada Sinyal
(1)	(2)	(3)	(4)
01. Rambong	√		
02. Beurawang	√		
03. Kuta Padang	√		
04. Layung	√		
05. Alue Bakong		√	
06. Alue Lhok	√		
07. Gunong Panah	√		
08. Seumuleng		√	
09. Kuala Pling	√		
10. Ulee Blang		√	
11. Seuneubok Trap		√	
12. Liceh		√	
13. Cot Keumuneng		√	
14. Suak Pangkat	√		
15. Peulanteu SP	√		
16. Cot Lada		√	
17. Blang Sibeutong		√	
Jumlah	9	8	-

Sumber : BPS; Pendataan April 2012

Tabel 6.4
Jumlah Sarana Komunikasi Menurut Desa
Dalam Kecamatan Bubon Tahun 2011

Nama Desa	Kantor Pos	Wartel/ Kiospon	Warung Internet (Warnet)
(1)	(2)	(3)	(4)
01. Rambong	-	-	-
02. Beurawang	-	-	-
03. Kuta Padang	-	-	-
04. Layung	-	-	-
05. Alue Bakong	-	-	-
06. Alue Lhok	-	-	-
07. Gunong Panah	-	-	-
08. Seumuleng	-	-	-
09. Kuala Pling	-	-	-
10. Ulee Blang	-	-	-
11. Seuneubok Trap	-	-	-
12. Liceh	-	-	-
13. Cot Keumuneng	-	-	-
14. Suak Pangkat	-	-	-
15. Peulanteu SP	-	-	-
16. Cot Lada	-	-	-
17. Blang Sibeutong	-	-	-
Jumlah	-	-	-

Sumber : BPS; Pendataan April 2012

Tabel 6.5
Program TV yang Dapat Diterima Menurut Desa
Dalam Kecamatan Bubon Tahun 2011

Nama Desa	TVRI	TV Swasta Nasional	TV Lokal
(1)	(2)	(3)	(4)
01. Rambong	-	-	-
02. Beurawang	-	-	-
03. Kuta Padang	-	-	-
04. Layung	-	-	-
05. Alue Bakong	-	-	-
06. Alue Lhok	-	-	-
07. Gunong Panah	-	-	-
08. Seumuleng	-	-	-
09. Kuala Pling	-	-	-
10. Ulee Blang	-	-	-
11. Seuneubok Trap	-	-	-
12. Liceh	-	-	-
13. Cot Keumuneng	-	-	-
14. Suak Pangkat	-	-	-
15. Peulanteu SP	-	-	-
16. Cot Lada	-	-	-
17. Blang Sibeutong	-	-	-
Jumlah	-	-	-

Sumber : BPS; Pendataan April 2012

Tabel 7.1
 Jumlah Sarana Perekonomian Rakyat menurut Jenis
 Dalam Kecamatan Bubon Tahun 2011

Nama Desa	Pasar Rakyat	Banyaknya	
		Toko/Kios Kelontong	Warung Makan/Minum
(1)	(2)	(3)	(4)
01. Rambong	-	4	-
02. Beurawang	-	8	2
03. Kuta Padang	√	24	7
04. Layung	-	10	-
05. Alue Bakong	-	5	-
06. Alue Lhok	-	5	1
07. Gunong Panah	-	5	-
08. Seumuleng	-	6	1
09. Kuala Pling	-	5	2
10. Ulee Blang	-	2	1
11. Seuneubok Trap	-	4	-
12. Liceh	-	3	-
13. Cot Keumuneng	-	3	-
14. Suak Pangkat	-	4	1
15. Peulanteu SP	√	9	2
16. Cot Lada	-	1	-
17. Blang Sibeutong	-	6	1
Jumlah	2	104	18

Sumber : BPS; Pendataan April 2012

Tabel 7.2
 Jumlah Koperasi Jasa menurut Jenis Koperasi
 Dalam Kecamatan Bubon
 Tahun 2010 - 2011

Jenis Industri	Jumlah Koperasi (Unit)	
	Tahun 2010	Tahun 2011
(1)	(2)	(3)
1. Koperasi Hutan Rakyat	2	2
2. Koperasi Pegawai Negeri	1	1
3. Koperasi Pertanian	3	3
4. Koperasi Pondok Pesantren	3	3
5. Koperasi Serba Usaha	7	7
6. Koperasi Unit Desa	1	1
Jumlah	17	17

Sumber : Dinas Perdagangan, Perindustrian dan Koperasi Kab. Aceh Barat

Tabel 7.3
 Jumlah Industri Tradisional menurut Jenis Industri
 Dalam Kecamatan Bubon
 Tahun 2010 - 2011

Jenis Industri	Jumlah Industri (Unit)	
	Tahun 2010	Tahun 2011
(1)	(2)	(3)
1. Pandai Besi	1	2
2. Penggaraman	-	-
3. Anyaman Tikar	-	-
4. Anyaman Rotan	-	-
5. Tukang Kaleng	-	-
6. Sapu ijuk/Lidi	-	-
7. Pembuatan Kopiah/Tudung	2	2
8. Tukang Jahit/Bordir	-	-
9. Sulaman Benang Emas	3	3
Jumlah	6	7

Sumber : Dinas Perdagangan, Perindustrian dan Koperasi Kab. Aceh Barat

Tabel 7.4
 Jumlah Industri Makanan menurut Jenis Industri
 Dalam Kecamatan Bubon
 Tahun 2010 - 2011

Jenis Industri	Jumlah Industri (Unit)	
	Tahun 2010	Tahun 2011
(1)	(2)	(3)
1. Limon/Sirop	-	-
2. Bubuk Kopi	-	-
3. Tempe	-	-
4. Tahu	-	-
5. Kerupuk	-	-
6. Roti/Mie	-	-
7. Minyak Goreng	-	-
Jumlah	-	-

Sumber : Dinas Perdagangan, Perindustrian dan Koperasi Kab. Aceh Barat

Tabel 7.5
 Jumlah Industri Jasa menurut Jenis Industri
 Dalam Kecamatan Bubon
 Tahun 2010 - 2011

Jenis Industri	Jumlah Industri (Unit)	
	Tahun 2010	Tahun 2011
(1)	(2)	(3)
1. Reparasi Sepeda	1	1
2. Reparasi Sepeda Motor	2	2
3. Reparasi Mobil	1	1
4. Tambal Ban	2	2
5. Galangan Kapal	-	-
6. Reparasi Alat Elektronik	-	-
7. Tukang Las	-	-
8. Tukang Mas	-	-
9. Reparasi Jam	-	-
10. Tukang Foto	-	-
11. Foto Copy	-	1
12. Percetakan/Stempel/Sablon	-	-
13. Reparasi Jok Mobil	-	-
Jumlah	6	7

Sumber : Dinas Perdagangan, Perindustrian dan Koperasi Kab. Aceh Barat

Tabel 7.6
 Jumlah Industri Bahan Bangunan/Konstruksi menurut Jenis Industri
 Dalam Kecamatan Bubon Tahun 2010 - 2011

Jenis Industri	Jumlah Industri (Unit)	
	Tahun 2010	Tahun 2011
(1)	(2)	(3)
1. Batu Bata	2	4
2. Batako	2	4
3. Perabot/Kusen/Mobile	12	20
4. Bahan Bangunan dari Besi/Kaca	-	-
Jumlah	16	28

Sumber : Dinas Perdagangan, Perindustrian dan Koperasi Kab. Aceh Barat

<http://acehbaratkab.bps.go.id>



**BADAN PUSAT STATISTIK
KABUPATEN ACEH BARAT**

JL. SISINGAMANGARAJA NO. 2 MEULABOH

TELP (0655) 7009023

E-mail : bps1107@bps.go.id

Homepage : <http://acehbaratkab.bps.go.id>