

10.0608 1453

Pupres

ISSN 0852 - 1126
3324.A 0406

LABEL SEMENTARA
SENSUS BARANG 2014


Ruang	ID	Lokasi	Petugas
B2309	121.0714.5550-1	KECIS	EKA



33240.050

KECAMATAN SINGOROJO DALAM ANGKA

KECAMATAN SINGOROJO DALAM ANGKA TAHUN 2004



315.598
Kec.
Ind.

BPS Badan Pusat Statistik

Disusun Oleh :
**KOORDINATOR STATISTIK
KECAMATAN SINGOROJO**

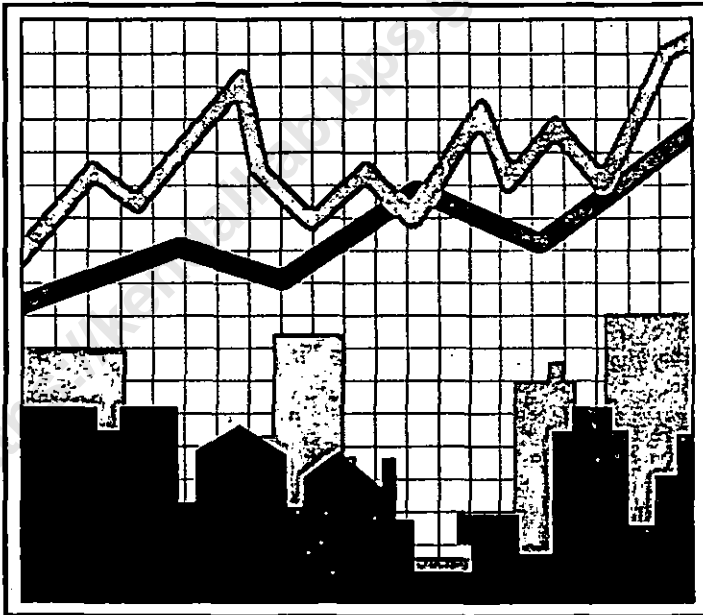
BPS BADAN PUSAT STATISTIK KABUPATEN KENDAL
Jl. Pramuka (Komplek Perkantoran) Telp. (0294) 381461-383461 Fax. (0294) 383461

BPS Badan Pusat Statistik Kabupaten Kendal



ISSN 0852 - 0226
3324.A 0406

KECAMATAN SINGOROJO DALAM ANGKA TAHUN 2004



Disusun Oleh :
**KOORDINATOR STATISTIK
KECAMATAN SINGOROJO**

BPS *Badan Pusat Statistik Kabupaten Kendal*

KATA SAMBUTAN

Assalamu 'alaikum Wr. Wb.

Hakekat dan tujuan daripada penyusunan suatu rencana adalah merupakan upaya terwujudnya kondisi "Hari esok lebih baik daripada hari ini".

Dan didalam kebutuhan perencanaan pembangunan yang terpadu, sangat diperlukan data yang lengkap, akurat, dan *up to date*.

Maka saya menyambut gembira dengan diterbitkannya buku "KECAMATAN SINGOROJO DALAM ANGKA TAHUN 2004" oleh Koordinator Statistik Kecamatan Singorojo.

Oleh karena tuntutan pembangunan yang selalu berkembang dan berkesinambungan diharapkan untuk penerbitan tahun-tahun mendatang lebih lengkap.

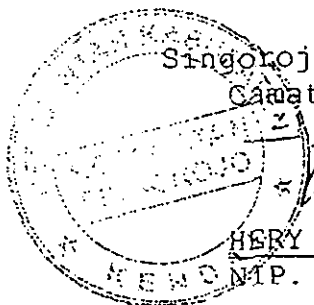
Akhirnya saya sampaikan ucapan terima kasih kepada semua pihak yang terkait.

Semoga buku ini bermanfaat dan sampai tujuan.

Wassalamu 'alaikum Wr. Wb.

Singorojo, April 2005

Caat Singorojo



HERY SUSANTO, B.A.

MP. 500 055 426

KATA PENGANTAR

Buku "KECAMATAN SINGOROJO DALAM ANGKA TAHUN 2004" merupakan publikasi yang diterbitkan setiap tahun, dan pada hakekatnya dalam bentuk penyajiannya sama dengan publikasi terdahulu.

Keberhasilan penerbitan buku ini tidak lepas dari peran serta dan kerjasama yang baik semua pihak dengan Mantri Statistik.

Maka pada kesempatan ini kami sampaikan penghargaan dan ucapan terima kasih kepada:


1. Yang Terhormat Bapak Camat Singorojo;
2. Yang Terhormat Kepala Dinas/Instansi lintas sektoral serta jajaran perangkat desa yang telah memberikan datanya.

Kami menyadari penyajian buku ini masih belum dapat memenuhi tuntutan semua pihak, maka dengan penuh harap adanya masukan yang positif untuk penyempurnaan dan pengembangan berikutnya.

Akhirnya semoga buku ini bermanfaat dan berguna bagi semua pihak yang memerlukannya.

Singorojo, April 2005

Koordinator Statistik Kecamatan Singorojo



S U H A R T O
NIP.340011528

DAFTAR ISI

		hlm
Sambutan Camat Singorojo		i
Kata Pengantar		ii
Daftar isi		iii
Daftar Grafik		vi
Letak Geografis		viii
Peta Wilayah Kabupaten Kendal		1
Peta Wilayah Kecamatan Singorojo		2
BAB I	PEMERINTAHAN	
Tabel 1.1	Luas Wilayah Dirinci Menurut Desa	3
Tabel 1.2	Jarak Desa ke Ibukota Kecamatan .	4
Tabel 1.3	Luas Wilayah Dirinci Menurut Peng gunaan	5
Tabel 1.4	Luas Tanah Sawah Menurut Jenis Pengairannya.....	7
Tabel 1.5	Luas Tanah Kering Menurut Jenis- nya.....	8
Tabel 1.6	Banyaknya Hari Hujan.....	10
Tabel 1.7	Banyaknya Curah Hujan.....	11
Tabel 2.1	Banyaknya Dusun/Dukuh, Rukun War- ga, dan Rukun Tetangga	12
Tabel 2.2	Banyaknya Balai Desa Dan Kantor Desa	13
Tabel 2.3	Banyaknya Perangkat Desa.....	14
BAB II	SOSIAL KEPENDUDUKAN	
Tabel 3.1	Banyaknya Rumah Tangga dan Ba- ngunan Tempat Tinggal	15
Tabel 3.2	Kepadatan Rumah Tangga.....	16
Tabel 3.3	Banyaknya Keluarga Menurut Tahap- an.....	17

Tabel	3.4	Banyaknya Tempat Tinggal Penduduk	18
Tabel	3.5	Banyaknya Penduduk Dirinci Menurut Jenis Kelamin	19
Tabel	3.6	Kepadatan Penduduk Dirinci Per Desa.....	20
Tabel	3.7	Sex Ratio Penduduk Laki-laki Terhadap Perempuan.....	21
Tabel	3.8	Perkembangan Penduduk Per Tahun	22
Tabel	3.9	Banyaknya Penduduk Menurut Kelompok Umur Per Desa.....	23
Tabel	3.10	Banyaknya Penduduk Menurut Kelompok Umur dan Jenis Kelamin.....	28
Tabel	3.11	Banyaknya Penduduk Umur 5-6, 7-12, 13-15	30
Tabel	3.12	Banyaknya Mutasi Penduduk	31
Tabel	3.13	Banyaknya Penduduk Dirinci Menurut Pendidikan	32
Tabel	3.14	Banyaknya Penduduk Dirinci Menurut Mata Pencarian	34
Tabel	4.1	Banyaknya PUS Akseptor KB Aktif	37
Tabel	4.2	Jumlah Peserta KB	39
Tabel	5.1	Banyaknya Pemeluk Agama	40
Tabel	5.2	Banyaknya Tempat Ibadah	41
Tabel	5.3	Peserta Calon Jamaah Haji	42
Tabel	5.4	Banyaknya Ulama, Mubaligh, dan Khotib.....	43
Tabel	5.5	Banyaknya Nikah, Talak, Cerai dan Rujuk.....	44
Tabel	6.1	Banyaknya Sekolah TK, Murid, dan Guru	45
Tabel	6.2	Banyaknya Sekolah Dasar Negeri, Murid, dan Guru	46
Tabel	6.3	Banyaknya Madrasah Ibtidaiyah, Murid, dan Guru	47

Tabel 6.4	Banyaknya Sekolah Lanjutan Pertama Negeri, Murid, dan Guru	48
Tabel 6.5	Banyaknya Sekolah Lanjutan Pertama Swasta, Murid, dan Guru	49
Tabel 6.6	Banyaknya Madrasah Tsanawiyah, Murid, dan Guru	50
Tabel 7.1	Banyaknya Tenaga Medis	51
Tabel 7.2	Banyaknya Fasilitas Kesehatan ...	52
Tabel 7.3	Banyaknya Sarana Air Bersih	54
Tabel 7.4	Banyaknya Jamban Umum, Inpres, dan Swadaya	55

BAB III PERTANIAN, PETERNAKAN, PERKEBUNAN DAN PERIKANAN

Tabel 8.1	Luas Panen dan Produksi Padi Sawah dan Gogo	56
Tabel 8.2	Luas Panen dan Produksi Padi Dan Jagung	57
Tabel 8.3	Luas Panen dan Produksi Ubi Kayu dan Ubi Jalar	58
Tabel 8.4	Luas Panen dan Produksi Kacang Tanah dan Kedelai	59
Tabel 8.5	Produksi Tanaman Perdagangan ...	60
Tabel 8.6	Banyaknya Unggas	62
Tabel 8.7	Banyaknya Telor Unggas	64
Tabel 8.8	Banyaknya Ternak	65

BAB IV PERHUBUNGAN DAN KOMUNIKASI

Tabel 9.1	Banyaknya Sarana Angkutan Darat Kendaraan Bermotor	67
Tabel 9.2	Banyaknya Sarana Angkutan Darat Kendaraan Tak Bermotor	68

Tabel 9.3	Jenis Permukaan, Kondisi, dan Kelas Jalan.....	69
Tabel 9.4	Banyaknya Jembatan Desa.....	70
Tabel 10.1	Banyaknya Televisi, Radio, Listrik PLN dan Telephon.....	71
BAB V LAIN-LAIN		
Tabel 11.1	Banyaknya Lapangan Olahraga.....	72
Tabel 12.1	Banyaknya Surat Pemberitahuan Pajak Terdaftar.....	73
Tabel 12.2	Pemasukan Pajak Bumi dan Bangunan	74
Tabel 12.3	Produksi Susu Sapi	75

DAFTAR GRAFIK

Grafik 1.	Luas Wilayah Dirinci Menurut Penggunaan	6
Grafik 2.	Banyaknya Penduduk Menurut Kelompok Umur dan Jenis Kelamin.....	29

BAB I
PEMERINTAHAN

<https://kendalkab.go.id>

LETAK GEOGRAFIS

1. Kecamatan Singorojo terletak dalam:

Wilayah Pembantu Bupati : Boja
Kabupaten : Kendal
Propinsi : Jawa Tengah

2. Batas-batas wilayah:

Sebelah utara : Kecamatan Kaliwungu dan Pegandon
Sebelah selatan : Kabupaten Temanggung
Sebelah barat : Kecamatan Patean
Sebelah timur : Kecamatan Boja dan Limbangan

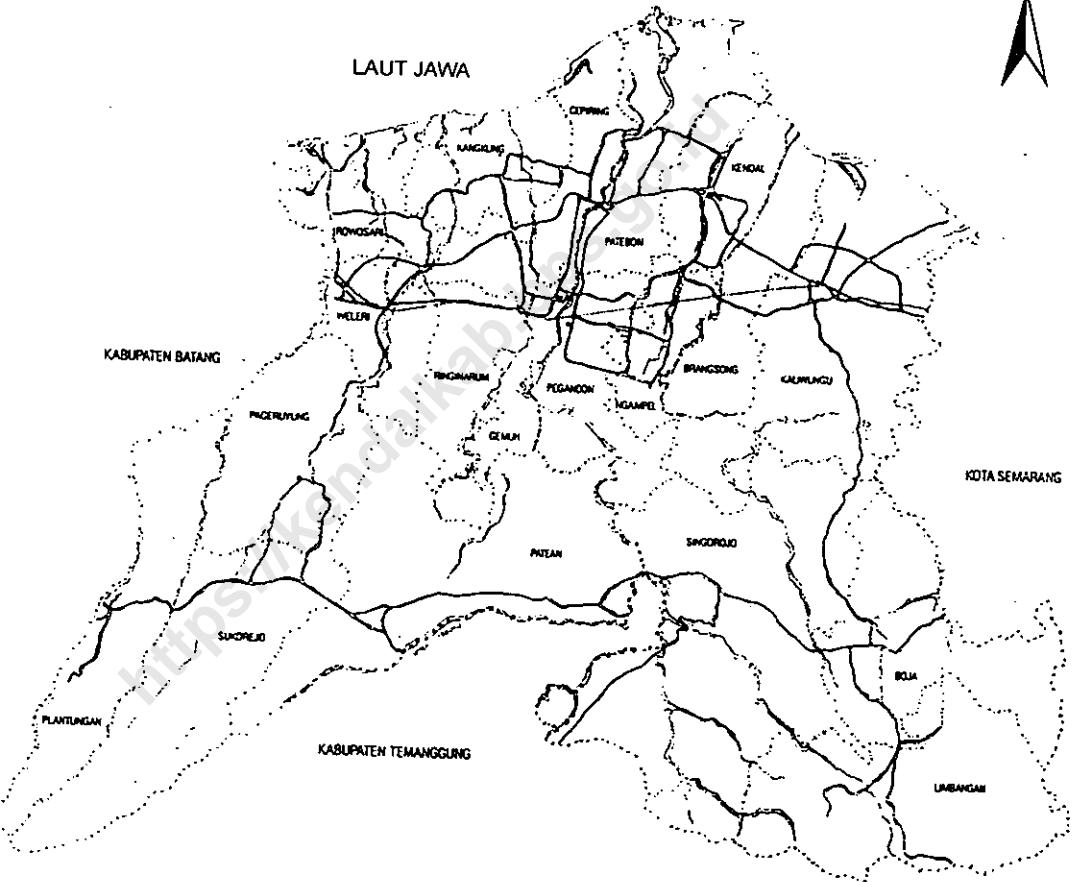
3. Jarak dari Ibukota Singorojo ke beberapa kota:

Kota Propinsi Jawa Tengah : 33 Km
Kota Kabupaten Kendal : 33 Km
Kota Kecamatan Kaliwungu : 25 Km
Kota Kecamatan Weleri : 56 Km
Kota Kecamatan Boja : 6 Km
Kota Kecamatan Sukorejo : 21 Km

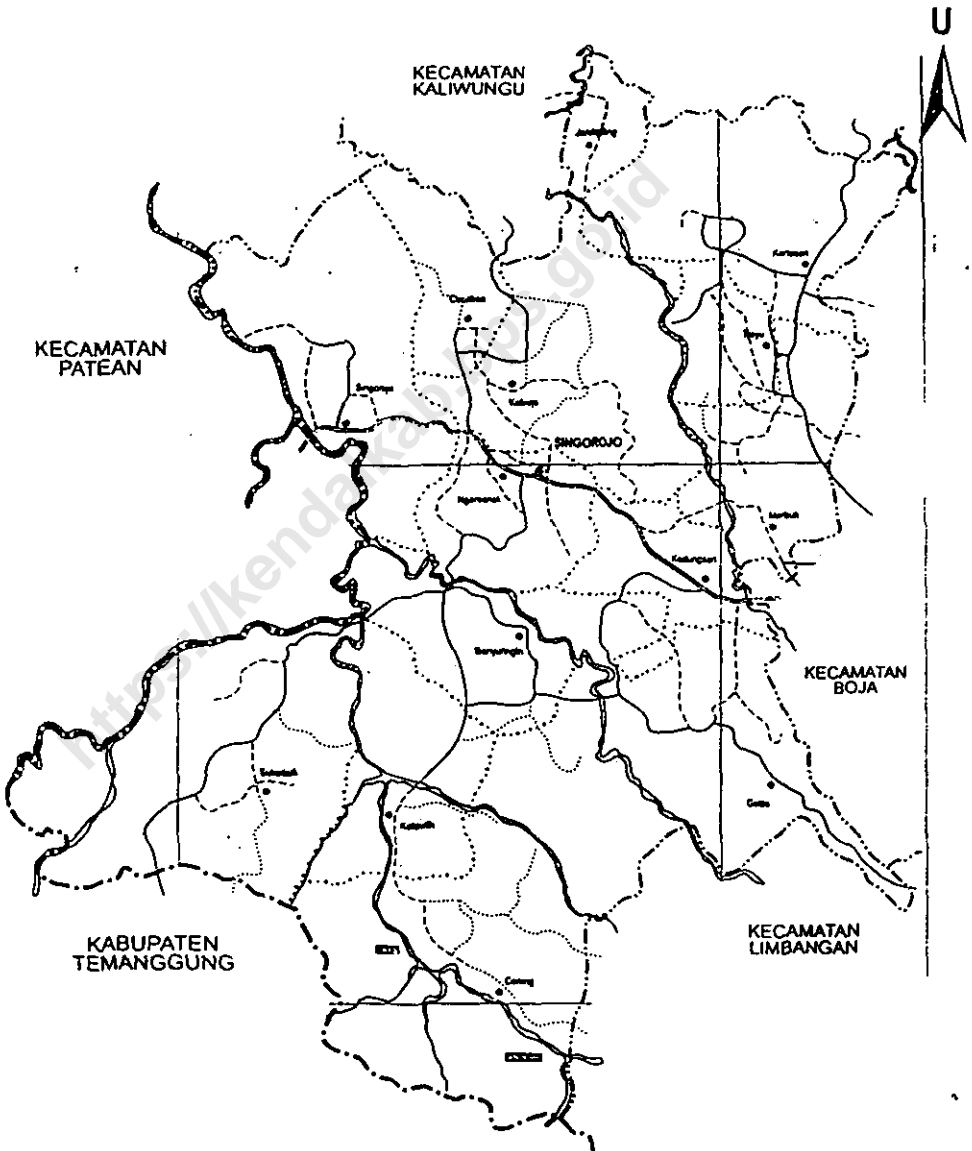
4. Ketinggian tanah:

Wilayah Kecamatan Singorojo merupakan daerah dataran tinggi/pegunungan yang ketinggiannya mencapai 100 sampai dengan 379 meter dari permukaan laut.

PETA KABUPATEN KENDAL



KECAMATAN SINGOROJO



Tabel : 1.1.

LUAS WILAYAH KECAMATAN SINGOROJO
DIRINCI MENURUT DESA

TAHUN : 2004

DESA	LUAS (Km ²)	PERSENTASE (%)
(1)	(2)	(3)
01. Cening	11,56	9,28
02. Sukodadi	5,19	4,16
03. Kaliputih	15,39	12,36
04. Getas	17,90	14,37
05. Banyuringin	8,48	6,81
06. Kedungsari	6,35	5,10
07. Ngareanak	7,80	6,26
08. Singorojo	8,88	7,13
09. Cacaban	3,15	2,53
10. Kalirejo	8,36	6,71
11. Merbuh	8,76	7,04
12. Trayu	3,96	3,18
13. Kertosari	13,54	10,87
14. Jerukgiling	5,23	4,20
JUMLAH	124,55	100,00

BPS Kabupaten Kendal

Sumber data : Kantor Kecamatan Singorojo

Catatan :

Tabel : 1.2

JARAK DESA KE IBUKOTA KECAMATAN
KECAMATAN SINGOROJO
TAHUN : 2004

DESA	JARAK
(1)	(Km) (2)
01. Cening	24,00
02. Sukodadi	17,00
03. Kaliputih	13,00
04. Getas	9,00
05. Banyuringin	5,00
06. Kedungsari	3,00
07. Ngareanak	0,00
08. Singorojo	4,00
09. Cacaban	3,00
10. Kalirejo	3,00
11. Merbuh	6,00
12. Trayu	11,00
13. Kertosari	13,00
14. Jerukgiling	23,00

Tabel : 1.3

**LUAS WILAYAH KECAMATAN SINGOROJO
DIRINCI MENURUT PENGGUNAAN**

TAHUN : 2004

JENIS PENGGUNAAN	LUAS (Km ²)	PERSENTASE (%)
(1)	(2)	(3)
01. Tanah Sawah	10,16	8,15
02. Tanah Pekarangan	15,00	12,04
03. Tanah Tegalan	32,84	26,36
04. Tambak dan Kolam	0,00	0,00
05. Hutan	25,90	20,80
06. Perkebunan	30,44	24,44
07. Lain-lain	10,22	8,20
JUMLAH	124,55	100,00

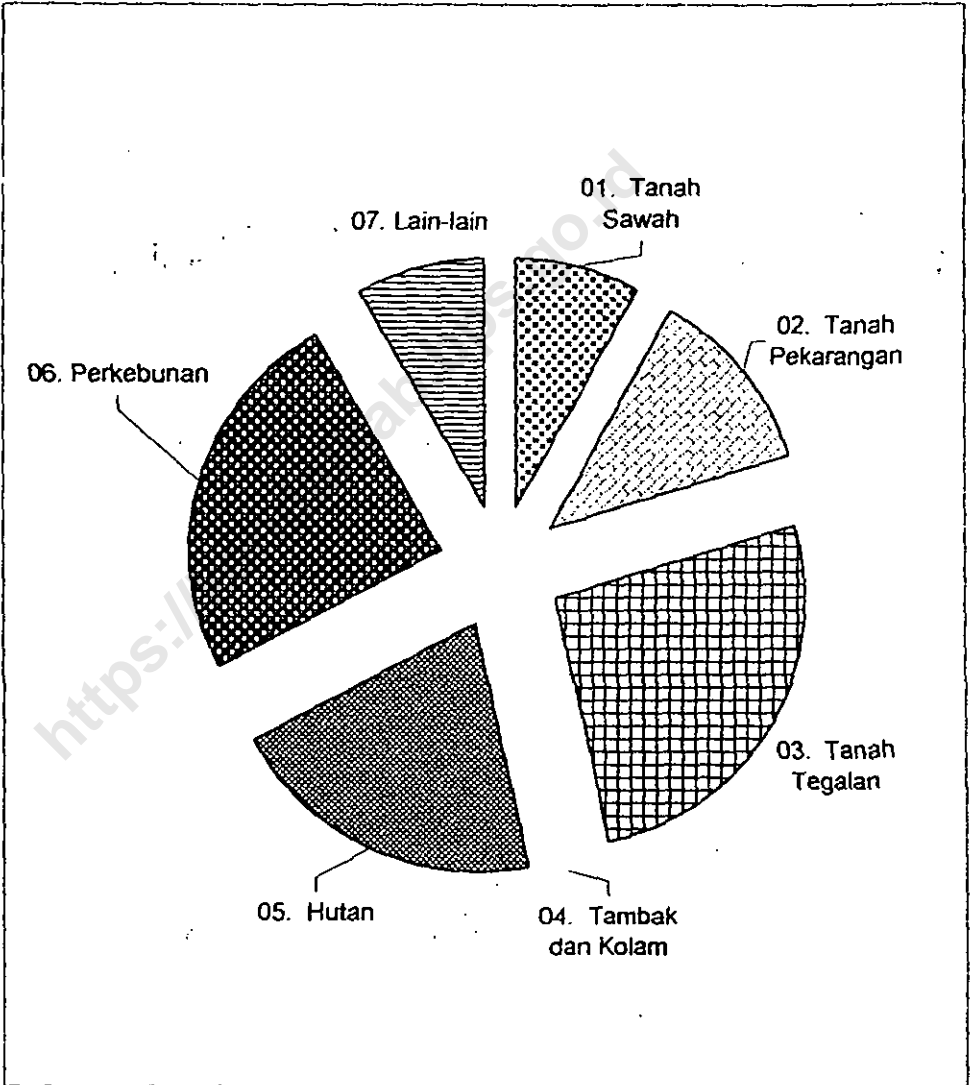
BPS Kabupaten Kendal

Sumber data : Statistik Kecamatan Singorojo

Catatan :

Grafik : 1

LUAS WILAYAH KECAMATAN SINGOROJO
DIRINCI MENURUT PENGGUNAAN
TAHUN : 2004



BPS Kabupaten Kendal

Sumber data : Statistik Kecamatan Singorojo
Catatan :

Tabel : 1.4

**LUAS TANAH SAWAH MENURUT JENIS PENGAIRANNYA
KECAMATAN SINGOROJO**

TAHUN : 2004

DESA	TEHNIS	SETENGAH	NON	TADAH	JUMLAH
	(Ha)	TEHNIS (Ha)	TEHNIS (Ha)	HUJAN DIUSAHAKAN (Ha)	
(1)	(2)	(3)	(4)	(5)	(6)
01. Cening	0,00	0,00	110,00	7,00	117,00
02. Sukodadi	0,00	0,00	66,00	10,00	76,00
03. Kaliputih	0,00	0,00	147,00	61,37	208,37
04. Getas	0,00	0,00	127,15	15,00	142,15
05. Banyuringin	0,00	0,00	31,53	0,00	31,53
06. Kedungsari	12,21	0,00	21,43	0,00	33,64
07. Ngarsanak	0,00	0,00	0,00	0,00	0,00
08. Singorojo	0,00	0,00	110,70	4,00	114,70
09. Cacaban	0,00	0,00	13,46	0,00	13,46
10. Kalirejo	0,00	0,00	13,89	0,00	13,89
11. Merbuh	51,00	0,00	10,00	6,00	67,00
12. Trayu	0,00	0,00	30,50	7,28	37,78
13. Kertosari	0,00	0,00	120,00	9,00	129,00
14. Jerukgiling	0,00	25,01	0,00	6,01	31,02
JUMLAH 2004					
	63,21	25,01	801,66	125,66	1.015,54
	63,21	25,01	801,66	125,66	1.015,54
	63,21	28,03	428,94	495,37	1.015,54

Sumber data : Monografi Desa 2004

Catatan :

BPS Kabupaten Kendal

Tabel : 1.5

**LUAS TANAH KERING DIRINCI MENURUT JENISNYA
KECAMATAN SINGOROJO**

TAHUN : 2004

DESA	PEKA-	TEGALAN/	PENGGEM-	TAMBAK	KOLAM
	RANGAN	KEBUN	BALAN		
(1)	(Ha) (2)	(Ha) (3)	(Ha) (4)	(Ha) (5)	(Ha) (6)
01. Cening	68,00	720,27	0,00	0,00	0,00
02. Sukodadi	39,00	198,47	0,00	0,00	0,00
03. Kaliputih	134,64	811,07	0,00	0,00	0,00
04. Getas	282,11	338,12	0,00	0,00	0,00
05. Banyuringin	211,00	90,00	0,00	0,00	0,00
06. Kedungsari	96,39	65,81	0,00	0,00	0,00
07. Ngareanak	111,85	21,26	0,00	0,00	0,00
08. Singorojo	116,77	192,20	0,00	0,00	0,00
09. Cacaban	48,52	53,00	0,00	0,00	0,00
10. Kalirejo	137,10	119,24	0,00	0,00	0,00
11. Merbuh	105,45	184,40	0,00	0,00	0,00
12. Trayu	34,66	77,78	0,00	0,00	0,00
13. Kertosari	105,00	393,00	0,00	0,00	0,00
14. Jerukgiling	9,32	18,92	0,00	0,00	0,00
JUMLAH 2004	1.499,80	3.283,53	0,00	0,00	0,00
2003	1.499,80	3.283,53	0,00	0,00	0,00
2002	1.499,80	3.283,53	0,00	0,00	0,00

BPS Kabupaten Kendal

Sumber data : Monografi Desa 2004

Catatan :

Tabel : 1.5 (lanjutan)

**LUAS TANAH KERING DIRINCI MENURUT JENISNYA
KECAMATAN SINGOROJO**

TAHUN : 2004

DESA	HUTAN		PERKEBUNAN		LAIN-	JUMLAH
	RAKYAT	NEGARA	RAKYAT	NEGARA	LAIN	
	(Ha)	(Ha)	(Ha)	(Ha)	(Ha)	
(1)	(7)	(8)	(9)	(10)	(11)	(12)
01. Cening	0,00	166,96	0,00	0,00	83,93	1.039,15
02. Sukodadi	0,00	126,00	0,00	0,00	79,23	442,70
03. Kaliputih	0,00	66,49	0,00	190,94	127,50	1.330,64
04. Getas	0,00	149,00	0,00	811,14	67,59	1.647,96
05. Banyuringin	0,00	16,00	0,00	424,25	75,06	816,31
06. Kedungsari	0,00	261,40	0,00	100,95	77,21	601,76
07. Ngareanak	0,00	240,70	0,00	337,28	68,79	779,88
08. Singorojo	0,00	143,70	0,00	309,38	10,85	772,90
09. Cacaban	0,00	58,00	0,00	77,20	64,47	301,19
10. Kalirejo	0,00	424,10	0,00	58,03	83,88	822,35
11. Merbuh	0,00	51,30	0,00	421,06	47,02	809,23
12. Trayu	0,00	27,30	0,00	150,46	68,23	358,43
13. Kertosari	0,00	459,40	0,00	163,79	104,24	1.225,43
14. Jerukgiling	0,00	400,00	0,00	0,00	63,51	491,75
JUMLAH 2004	0,00	2.590,35	0,00	3.044,48	1.021,51	11.439,66
2003	0,00	2.590,35	0,00	3.044,48	1.021,51	11.439,66
2002	0,00	2.590,35	0,00	3.044,48	1.021,51	11.439,66

BPS Kabupaten Kendal

Sumber data : Monografi Desa 2004

Catatan :

Tabel : 1.6

**BANYAKNYA HARI HUJAN
KECAMATAN SINGOROJO
TAHUN 2001 - 2004**

BULAN	2001	2002	2003	2004
(1)	(2)	(3)	(4)	(5)
01. Januari	13	24	15	23
02. Pebruari	18	20	22	20
03. Maret	21	23	14	24
04. April	19	20	11	15
05. Mei	7	11	8	12
06. Juni	11	8	4	3
07. Juli	1	6	0	5
08. Agustus	0	3	0	0
09. September	4	8	5	5
10. Oktober	13	16	10	4
11. Nopember	20	24	16	12
12. Desember	16	19	23	18
JUMLAH	143	182	128	141
Rata-rata	12	15	11	12

BPS Kabupaten Kendal

Sumber data : Pengairan Ranting Singorojo

Catatan :

Tabel : 1.7

**BANYAKNYA CURAH HUJAN
KECAMATAN SINGOROJO**

TAHUN 2001 - 2004

BULAN	2001	2002	2003	2004
(1)	(2)	(3)	(4)	(5)
01. Januari	268	984	210	411
02. Pebruari	323	711	590	359
03. Maret	505	836	374	550
04. April	302	806	215	290
05. Mei	169	343	72	211
06. Juni	227	217	26	22
07. Juli	5	49	0	32
08. Agustus	0	166	0	0
09. September	51	151	30	32
10. Oktober	248	553	116	36
11. Nopember	393	794	248	286
12. Desember	476	809	644	237
JUMLAH	2.967	6.419	2.525	2.466
Rata-rata	247	535	210	206

BPS Kabupaten Kendal

Sumber data : Pengsiran Ranting Singorojo

Catatan :

Tabel : 2.1

**BANYAKNYA DUSUN/DUKUH, RUKUN WARGA, DAN RUKUN TETANGGA
KECAMATAN SINGOROJO**

TAHUN : 2004

DESA	DUSUN/ DUKUH	RUKUN WARGA	RUKUN TETANGGA
	(1)	(2)	(3)
01. Cening	6	10	24
02. Sukodadi	5	5	16
03. Kaliputih	6	7	26
04. Getas	9	12	44
05. Banyuringin	6	7	20
06. Kedungsari	5	6	17
07. Ngareanak	3	8	20
08. Singorojo	6	7	35
09. Cacaban	3	3	8
10. Kafiyejo	4	5	16
11. Merbuh	7	7	27
12. Trayu	2	4	17
13. Kertosari	6	15	64
14. Jerukgiling	1	1	4
JUMLAH 2004	69	97	338
2003	69	97	333
2002	67	81	330

Sumber data : Statistik Kecamatan Singorojo

Catatan :

Tabel : 2.2.

BANYAKNYA BALAI DESA DAN KANTOR DESA
KECAMATAN SINGOROJO

TAHUN : 2004

DESA	BALAI DESA	KANTOR DESA
(1)	(2)	(3)
01. Cening	1	1
02. Sukodadi	1	1
03. Kaliputih	1	1
04. Getas	1	1
05. Banyuringin	1	1
06. Kedungsari	1	1
07. Ngareanak	1	1
08. Singorojo	1	1
09. Cacaban	1	1
10. Kalirejo	1	1
11. Merbuh	1	1
12. Trayu	1	1
13. Kertosari	1	1
14. Jerukgiling	1	1
JUMLAH	14	14

BPS Kabupaten Kendal

Sumber data : Kantor Kecamatan Singorojo

Catatan :

Tabel : 2.3

**BANYAKNYA PERANGKAT DESA
KECAMATAN SINGOROJO**

TAHUN : 2004

DESA	KEPALA DESA/ KEL		SEK. DESA/ KEL		KEPALA URUSAN		PEMB KEPALA URUSAN		KEPALA DUSUN		PEMB KEPALA DUSUN		JUMLAH	
	L	P	L	P	L	P	L	P	L	P	L	P	L	P
	(1)	(2)	(3)	(4)	(5)	(6)	(7)	(8)	(9)	(10)	(11)	(12)	(13)	(14)
01. Cening	1	0	1	0	3	0	1	0	4	0	0	0	10	0
02. Sukodadi	1	0	1	0	4	0	0	0	3	0	0	0	9	0
03. Kaliputih	1	0	1	0	3	0	6	0	3	0	0	0	14	0
04. Getas	1	0	1	0	5	0	2	0	9	0	0	0	18	0
05. Banyuringin	1	0	1	0	4	1	0	0	2	0	0	0	8	1
06. Kedungsari	1	0	1	0	2	1	0	0	0	0	0	0	4	1
07. Ngareanak	1	1	1	0	4	1	0	0	1	0	0	0	7	2
08. Singorojo	1	0	1	0	4	0	1	0	4	0	0	0	11	0
09. Cacaban	0	0	1	1	2	0	0	0	3	0	0	0	6	1
10. Kalirejo	1	0	1	0	5	0	2	0	4	0	0	0	13	0
11. Merbuh	1	0	1	0	4	0	1	0	4	0	0	0	11	0
12. Trayu	1	0	1	0	4	0	0	0	2	0	0	0	8	0
13. Kertosari	1	0	1	0	3	1	3	0	4	0	0	0	12	1
14. Jerukgiling	1	0	1	0	3	0	0	0	0	0	0	0	5	0
JUMLAH 2004	13	1	14	1	50	4	16	0	43	0	0	0	136	6
2003	13	1	14	1	50	4	16	0	43	0	0	0	136	6
2002	13	0	13	1	50	4	16	0	43	0	0	0	135	5

BPS Kabupaten Kendal

Sumber data : Kantor Kecamatan Singorojo

Catatan :

BAB II
SOSIAL KEPENDUDUKAN

<https://kendalkab.go.id>

Tabel : 3.1.

**BANYAKNYA RUMAH TANGGA DAN BANGUNAN TEMPAT TINGGAL
KECAMATAN SINGOROJO
TAHUN : 2004**

DESA	RUMAH TANGGA	BANGUNAN TEMPAT TINGGAL
(1)	(2)	(3)
01. Cening	714	706
02. Sukodadi	369	362
03. Kaliputih	1.107	1.091
04. Gelas	1.509	1.472
05. Banyuringin	798	769
06. Kedungsari	711	690
07. Ngareanak	592	571
08. Singorojo	1.106	1.092
09. Cacaban	197	193
10. Kalirejo	579	566
11. Merbuh	971	941
12. Trayu	574	559
13. Kertosari	2.068	1.944
14. Jerukgiling	171	165
JUMLAH 2004	11.466	11.121
2003	11.380	11.033
2002	11.163	10.913

BPS Kabupaten Kendal

Sumber data : Statistik Kecamatan Singorojo

Catatan :

Tabel : 3.2

KEPADATAN RUMAH TANGGA
KECAMATAN SINGOROJO

TAHUN : 2004

DESA	PENDUDUK	RUMAH TANGGA	KEPADATAN
			(Orang/KK)
(1)	(2)	(3)	(4)
01. Cening	3.020	714	4,23
02. Sukodadi	1.702	369	4,61
03. Kaliputih	5.019	1.107	4,53
04. Getas	6.201	1.509	4,11
05. Banyuringin	3.312	798	4,15
06. Kedungsari	2.566	711	3,61
07. Ngareanak	2.505	592	4,23
08. Singorojo	4.258	1.106	3,85
09. Cacaban	710	197	3,60
10. Kalirejo	2.321	579	4,01
11. Merbuh	3.752	971	3,86
12. Trayu	2.372	574	4,13
13. Kertosari	8.547	2.068	4,13
14. Jerukgiling	684	171	4,00
JUMLAH 2004	46.969	11.466	4,10
2003	46.986	11.381	4,13
2002	46.874	11.378	4,12

BPS Kabupaten Kendal

Sumber data : Statistik Kecamatan Singorojo & PPLKB Kecamatan Singorojo

Catatan :

Tabel : 3.3

**BANYAKNYA KELUARGA MENURUT TAHAPAN
KECAMATAN SINGOROJO**

TAHUN : 2004

DESA	PRA SEJAHTERA		SEJAHTERA I		SEJAH- TERA	JUM	
	ALEK	BAE	ALEK	BAE	II/III	LAH	
(1)	(2)	(3)	(4)	(5)	(6)	(7)	
01. Cening	293	372	3	79	69	816	
02. Sukodadi	142	189	10	17	48	406	
03. Kaliputih	457	439	78	63	72	1.109	
04. Getas	642	462	126	148	83	1.461	
05. Banyuringin	312	116	42	53	375	898	
06. Kedungsari	179	123	37	58	379	776	
07. Ngareanak	189	156	14	58	225	642	
08. Singorojo	599	250	6	2	268	1.125	
09. Cacaban	101	32	9	23	38	203	
10. Kalirejo	158	267	54	57	77	613	
11. Merbuh	407	124	57	85	401	1.074	
12. Trayu	95	162	82	119	126	584	
13. Kertosari	663	851	17	273	367	2.171	
14. Jerukgiling	36	68	2	5	32	143	
	JUMLAH 2003	4.273	3.611	537	1.040	2.560	12.021
	2002	4.253	3.600	525	1.066	2.545	11.989
	2001	4.475	3.288	541	888	1.971	11.163

BPS Kabupaten Kendal

Sumber data : PPLKB Kecamatan Singorojo

Catatan : - ALEK : Alasan Ekonomi

- BAE : Bukan Alasan Ekonomi

Tabel : 3.4

**BANYAKNYA TEMPAT TINGGAL PENDUDUK
KECAMATAN SINGOROJO**

TAHUN : 2004

DESA	PER- MANEN	SEMI PER- MANEN	PAPAN	BAMBU	JUMLAH
(1)	(2)	(3)	(4)	(5)	(6)
01. Cening	70	34	598	4	706
02. Sukodadi	23	25	311	3	362
03. Kaliputih	129	91	863	8	1.091
04. Getas	197	129	1.139	7	1.472
05. Banyuringin	172	93	500	4	769
06. Kedungsari	241	117	329	5	692
07. Ngareanak	214	61	293	3	571
08. Singorojo	141	56	891	3	1.091
09. Cacaban	40	19	132	4	195
10. Kalirejo	118	28	417	2	565
11. Merbuh	259	123	556	3	941
12. Trayu	161	64	332	2	559
13. Kertosari	381	278	1.283	4	1.946
14. Jerukgiling	23	13	125	4	165
JUMLAH 2004	2.169	1.131	7.769	56	11.125
2003	2.125	1.120	7.733	57	11.035
2002	2.103	1.092	7.660	61	10.916

BPS Kabupaten Kendal

Sumber data : Statistik Kecamatan Singorojo

Catatan :

Tabel : 3.5

**BANYAKNYA PENDUDUK DIRINCI MENURUT JENIS KELAMIN
KECAMATAN SINGOROJO**

TAHUN : 2004

DESA	LAKI-LAKI	PEREMPUAN	JUMLAH
(1)	(2)	(3)	(4)
01. Cening	1.496	1.524	3.020
02. Sukodadi	859	843	1.702
03. Kaliputih	2.478	2.541	5.019
04. Getas	3.060	3.141	6.201
05. Banyuringin	1.634	1.678	3.312
06. Kedungsari	1.307	1.259	2.566
07. Ngareanak	1.275	1.230	2.505
08. Singorojo	2.140	2.118	4.258
09. Cacaban	359	351	710
10. Kalirejo	1.122	1.199	2.321
11. Merbuh	1.843	1.909	3.752
12. Trayu	1.177	1.195	2.372
13. Kertosari	4.244	4.303	8.547
14. Jerukgiling	338	346	684
JUMLAH 2004	23.332	23.637	46.969
2003	23.340	23.646	46.986
2002	23.286	23.588	46.874

BPS Kabupaten Kendal

Sumber data: Monografi DESA 2002

Catatan :

Tabel : 3.6

**KEPADATAN PENDUDUK
KECAMATAN SINGOROJO**

TAHUN : 2004

DESA	PENDUDUK	LUAS	KEPADATAN
		(Km-2)	(Orang/Km-2)
(1)	(2)	(3)	(4)
01. Cening	3.020	11,56	261
02. Sukodadi	1.702	5,19	328
03. Kaliputih	5.019	15,39	326
04. Getas	6.201	17,90	346
05. Banyuringin	3.312	8,48	391
06. Kedungsari	2.566	6,35	404
07. Ngareanak	2.505	7,80	321
08. Singorojo	4.258	8,88	480
09. Cacaban	710	3,15	226
10. Kalirejo	2.321	8,36	278
11. Merbuh	3.752	8,76	428
12. Trayu	2.372	3,96	599
13. Kertosari	8.547	13,54	631
14. Jerukgiling	684	5,23	131
JUMLAH 2004		124,55	377
2003		124,58	377
2002		124,55	375

BPS Kabupaten Kendal

Sumber data : Statistik Kecamatan Singorojo

Catatan :

Tabel : 3.7

**SEX RATIO PENDUDUK LAKI-LAKI TERHADAP PEREMPUAN
KECAMATAN SINGOROJO**

TAHUN : 2004

DESA	PENDUDUK		SEX RATIO (PER 1000)
	LAKI-LAKI	PEREMPUAN	
(1)	(2)	(3)	(4)
01. Cening	1.496	1.524	982
02. Sukodadi	859	843	1.019
03. Kalipuruh	2.478	2.541	975
04. Getas	3.060	3.141	974
05. Banyuringin	1.634	1.678	974
06. Kedungsari	1.307	1.259	1.038
07. Ngareanak	1.275	1.230	1.037
08. Singorojo	2.140	2.118	1.010
09. Cacaban	359	351	1.023
10. Kalirejo	1.122	1.199	936
11. Merbuh	1.843	1.909	965
12. Trayu	1.177	1.195	985
13. Kertosari	4.244	4.303	986
14. Jerukgiling	338	346	977
JUMLAH 2004	23.332	23.637	987
2003	23.340	23.646	987
2002	23.286	23.588	986

BPS Kabupaten Kendal

Sumber data : Statistik Kecamatan Singorojo

Catatan :

Tabel : 3.8

**PERKEMBANGAN PENDUDUK PER TAHUN
KECAMATAN SINGOROJO**

TAHUN : 2004

TAHUN	PENDUDUK	PERKEMBANGAN
		PENDUDUK (%)
(1)	(2)	(3)
1986	39.545	
1987	40.030	1,23
1988	40.471	1,10
1989	40.936	1,15
1990	42.015	2,64
1991	43.222	2,87
1992	43.241	0,04
1993	43.604	0,84
1994	43.846	0,55
1995	44.030	0,42
1996	44.464	0,99
1997	44.790	0,73
1998	45.299	1,14
1999	45.812	1,13
2000	46.419	1,32
2001	46.658	0,51
2002	46.874	0,46
2003	46.986	0,24
2004	46.969	-0,04

BPS Kabupaten Kendal

Sumber data : Statistik Kecamatan Singorojo

Catatan :

Tabel : 3.9

**BANYAKNYA PENDUDUK MENURUT KELOMPOK UMUR PER DESA
KECAMATAN SINGOROJO**

TAHUN : 2004

DESA	0 - 4			5 - 9		
	L	P	J	L	P	J
(1)	(2)	(3)	(4)	(5)	(6)	(7)
01. Cening	199	205	404	190	194	384
02. Sukodadi	99	102	201	108	103	211
03. Kaliputih	289	276	565	257	271	528
04. Getas	314	328	642	332	300	632
05. Banyuringin	156	188	344	155	146	301
06. Kedungsari	147	136	283	131	136	267
07. Ngareanak	119	126	245	123	121	244
08. Singorojo	242	226	468	241	236	477
09. Cacaban	37	34	71	39	37	76
10. Kalirejo	125	114	239	119	124	243
11. Merbuh	180	188	368	168	202	390
12. Trayu	121	124	245	123	128	251
13. Kertosari	581	579	1.160	510	520	1.030
14. Jerukgiling	36	39	75	38	41	79
JUMLAH 2004	2.645	2.665	5.310	2.554	2.559	5.113
2003	2.441	2.462	4.903	2.453	2.448	4.901
2002	2.755	2.726	5.481	2.715	2.721	5.436

BPS Kabupaten Kendal

Sumber data : Monografi Desa

Catatan :

Tabel : 3.9 (lanjutan)

**BANYAKNYA PENDUDUK MENURUT KELOMPOK UMUR PER DESA
KECAMATAN SINGOROJO**

TAHUN : 2004

DESA	10 - 14			15 - 19		
	L	P	J	L	P	J
(1)	(8)	(9)	(10)	(11)	(12)	(13)
01. Cening	184	181	365	169	147	316
02. Sukodadi	101	102	203	98	86	184
03. Kaliputih	296	291	587	281	258	539
04. Getas	327	333	660	296	336	632
05. Banyuringin	151	162	313	161	152	313
06. Kedungsari	126	127	253	112	117	229
07. Ngareanak	120	127	247	116	122	238
08. Singorojo	230	218	448	226	217	443
09. Cacaban	42	32	74	40	33	73
10. Kalirejo	109	125	234	110	112	222
11. Merbuh	187	183	370	178	192	370
12. Trayu	114	110	224	107	106	213
13. Kertosari	429	425	854	423	367	790
14. Jerukgiling	32	33	65	31	41	72
JUMLAH 2004	2.448	2.449	4.897	2.348	2.286	4.634
2003	2.451	2.447	4.898	2.292	2.183	4.475
2002	2.652	2.584	5.236	2.466	2.499	4.965

BPS Kabupaten Kendal

Sumber data : Monografi Desa

Catatan :

Tabel : 3.9 (lanjutan)

**BANYAKNYA PENDUDUK MENURUT KELOMPOK UMUR PER DESA
KECAMATAN SINGOROJO**

TAHUN : 2004

DESA	20 - 24			25 - 29		
	L	P	J	L	P	J
(1)	(14)	(15)	(16)	(17)	(18)	(19)
01. Cening	185	165	350	171	177	348
02. Sukodadi	83	81	164	81	81	162
03. Kaliputih	267	268	535	251	249	500
04. Getas	305	313	618	378	315	643
05. Banyuringin	161	143	304	158	173	331
06. Kedungsari	113	125	238	127	118	245
07. Ngareanak	123	123	246	121	119	240
08. Singorojo	217	220	437	216	219	435
09. Cacaban	33	37	70	30	36	66
10. Kalirejo	104	120	224	105	102	207
11. Merbuh	173	192	365	174	189	363
12. Trayu	104	108	212	105	104	209
13. Kertosari	357	310	667	321	329	650
14. Jerukgiling	31	32	63	30	32	62
JUMLAH 2004	2.256	2.237	4.493	2.218	2.243	4.461
2003	2.208	2.237	4.445	2.219	2.241	4.460
2002	2.447	2.487	4.934	2.449	2.437	4.886

BPS Kabupaten Kendal

Sumber data : Monografi Desa

Catatan :

Tabel : 3.9 (lanjutan)

**BANYAKNYA PENDUDUK MENURUT KELOMPOK UMUR PER DESA
KECAMATAN SINGOROJO**

TAHUN : 2004

DESA	30 - 39			40 - 49		
	L	P	J	L	P	J
(1)	(20)	(21)	(22)	(23)	(24)	(25)
01. Cening	123	155	278	122	152	274
02. Sukodadi	101	98	199	75	70	145
03. Kaliputih	284	300	584	227	282	509
04. Getas	359	434	793	361	315	676
05. Banyuringin	187	204	391	205	197	402
06. Kedungsari	165	152	317	163	146	309
07. Ngareansk	150	143	293	155	135	290
08. Singorojo	202	257	459	241	206	447
09. Cacaban	51	42	93	32	34	66
10. Kafirejo	126	156	282	118	129	247
11. Merbuh	211	224	435	233	210	443
12. Trayu	129	165	294	133	137	270
13. Kertosari	460	551	1.011	467	414	881
14. Jerukgiling	43	37	80	41	39	80
JUMLAH 2004	2.591	2.918	5.509	2.573	2.466	5.039
2003	2.801	3.140	5.941	2.777	2.672	5.449
2002	2.352	2.446	4.798	2.233	2.319	4.552

BPS Kabupaten Kendal

Sumber data : Monografi Desa

Catatan :

Tabel : 3.9 (lanjutan)

**BANYAKNYA PENDUDUK MENURUT KELOMPOK UMUR PER DESA
KECAMATAN SINGOROJO**

TAHUN : 2004

DESA	50 - 59			60 +		
	L	P	J	L	P	J
(1)	(26)	(27)	(28)	(29)	(30)	(31)
01. Cening	92	82	174	61	66	127
02. Sukodadi	73	73	146	40	47	87
03. Kaliputih	191	222	413	135	124	259
04. Getas	199	259	458	239	208	447
05. Banyuringin	150	136	286	150	177	327
06. Kedungsari	110	101	211	113	101	214
07. Ngareanak	123	107	230	125	107	232
08. Singorojo	163	162	325	162	157	319
09. Cacaban	26	30	56	29	36	65
10. Kalirejo	102	101	203	104	116	220
11. Merbuh	187	185	372	132	144	276
12. Trayu	125	102	227	116	111	227
13. Kertosari	334	376	710	362	432	794
14. Jerukgiling	30	27	57	26	25	51
JUMLAH 2004	1.905	1.963	3.868	1.794	1.851	3.645
2003	1.902	1.963	3.865	1.796	1.853	3.649
2002	1.810	1.927	3.737	1.406	1.442	2.848

BPS Kabupaten Kendal

Sumber data : Monografi Desa

Catatan :

Tabel : 3.10

BANYAKNYA PENDUDUK MENURUT KELOMPOK UMUR
DAN JENIS KELAMIN
KECAMATAN SINGOROJO
TAHUN : 2004

UMUR	LAKI-LAKI	PEREMPUAN	JUMLAH
(1)	(2)	(3)	(4)
0 - 4	2.645	2.665	5.310
5 - 9	2.554	2.559	5.113
10 - 14	2.448	2.449	4.897
15 - 19	2.348	2.286	4.634
20 - 24	2.256	2.237	4.493
25 - 29	2.218	2.243	4.461
30 - 39	2.591	2.918	5.509
40 - 49	2.573	2.466	5.039
50 - 59	1.905	1.963	3.868
60 keatas	1.794	1.851	3.645
JUMLAH 2004	23.332	23.637	46.969
2003	23.340	23.646	46.986
2002	23.286	23.588	46.874

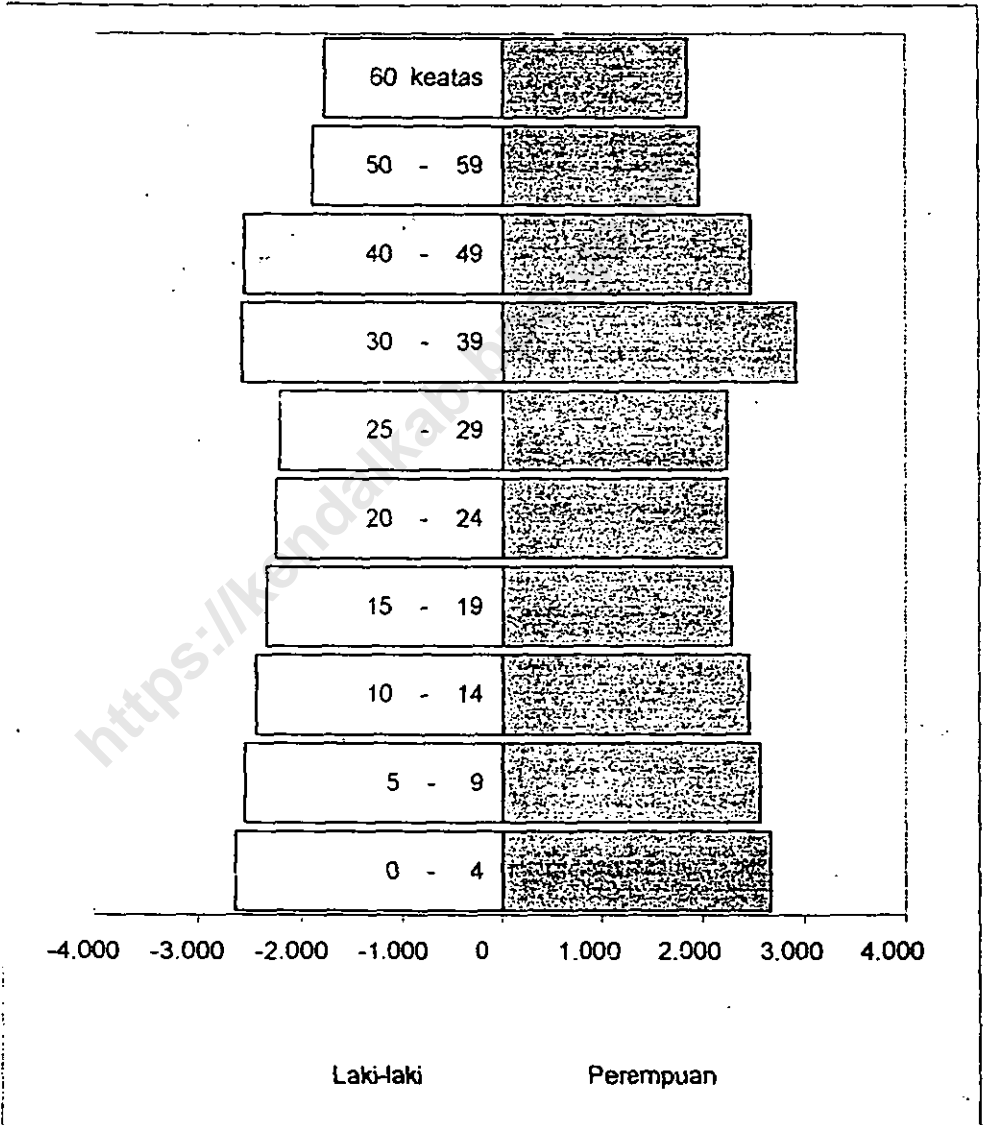
BPS Kabupaten Kendal

Sumber data : Statistik Kecamatan Singorojo

Catatan :

Grafik : 2

**BANYAKNYA PENDUDUK MENURUT KELOMPOK UMUR
DAN JENIS KELAMIN
KECAMATAN SINGOROJO
TAHUN : 2004**



BPS Kabupaten Kendal

Sumber data : Statistik Kecamatan Singorojo

Catatan :

Tabel : 3.11

**BANYAKNYA PENDUDUK UMUR 5 - 6, 7 - 12, 13 - 15
KECAMATAN SINGOROJO**

TAHUN : 2004

DESA	5 - 6	7 - 12	13 - 15
(1)	(2)	(3)	(4)
01. Cening	154	449	209
02. Sukodadi	84	249	118
03. Kaliputih	211	669	343
04. Getas	253	775	391
05. Banyuringin	134	355	188
06. Kedungsari	107	312	148
07. Ngareanak	98	294	147
08. Singorojo	219	527	268
09. Cacaban	31	89	45
10. Kalirejo	98	285	139
11. Merbuh	156	456	222
12. Trayu	127	258	133
13. Kertosari	412	1.136	501
14. Jerukgiling	32	86	41
JUMLAH 2004	2.116	5.934	2.893
2003	2.127	6.249	2.962
2002	2.181	6.398	3.086

BPS Kabupaten Kendal

Sumber data : Statistik Kecamatan Singorojo

Catatan :

Tabel : 3.12

**BANYAKNYA MUTASI PENDUDUK
KECAMATAN SINGOROJO**

TAHUN : 2004

DESA	KELA- HIRAN	KEMA- TIAN	DATANG	PERGI
(1)	(2)	(3)	(4)	(5)
01. Cening	32	15	17	10
02. Sukodadi	11	4	0	7
03. Kaliputih	0	0	0	6
04. Getas	24	15	15	14
05. Banyuringin	0	0	0	23
06. Kedungsari	0	5	0	22
07. Ngareanak	0	0	0	12
08. Singorojo	34	29	0	13
09. Cacaban	0	0	0	8
10. Kaliirejo	26	21	0	18
11. Merbut	55	25	14	16
12. Trayu	7	6	6	14
13. Kertosari	28	32	29	14
14. Jerukgiling	3	5	5	8
JUMLAH 2004	220	157	86	185
2003	321	156	34	87
2002	451	208	72	88

BPS Kabupaten Kendal

Sumber data : Kantor Kecamatan Singorojo

Catatan :

Tabel : 3.13

**BANYAKNYA PENDUDUK DI ATAS 5 TAHUN
DIRINCI MENURUT PENDIDIKAN
KECAMATAN SINGOROJO
TAHUN : 2004**

DESA	TIDAK	TIDAK	BELUM	TAMAT SD
	SEKOLAH	TAMAT SD		
(1)	(2)	(3)	(4)	(5)
01. Cening	1.217	564	261	488
02. Sukodadi	369	329	222	516
03. Kaliputih	881	891	726	1.689
04. Getas	1.101	1.082	738	1.795
05. Banyuringin	277	424	437	1.261
06. Kedungsari	129	177	362	937
07. Ngareanak	74	88	342	997
08. Singorojo	770	713	526	1.536
09. Cacaban	38	29	89	399
10. Kalirejo	337	193	287	1.019
11. Merbuh	439	405	393	1.316
12. Trayu	217	377	400	513
13. Kertosari	781	927	960	2.810
14. Jerukgiling	28	27	173	303
JUMLAH 2004	6.658	6.226	5.916	15.579
2003	6.822	6.286	6.249	15.468
2002	7.018	5.464	6.459	15.314

BPS Kabupaten Kendal

Sumber data : Statistik Kecamatan Singorojo

Catatan :

Tabel : 3.14 Lanjutan.

**BANYAKNYA PENDUDUK DIATAS 10 TAHUN YANG BEKERJA
DIRINCI MENURUT MATA PENCAHARIAN
KECAMATAN SINGOROJO
TAHUN : 2004**

DESA	LISTRIK, GAS DAN AIR MINUM		BANGUNAN		PERDAGANGAN, HOTEL DAN RESTORAN		
	PENGU- SAHA	BURUH	PENGU- SAHA	BURUH	PENGU- SAHA	BURUH	
(1)	(8)	(9)	(10)	(11)	(12)	(13)	
01. Cening	0	0	0	34	24	12	
02. Sukodadi	0	0	0	23	16	5	
03. Kaliputih	0	0	1	104	32	24	
04. Getas	0	0	0	52	39	8	
05. Banyuringin	0	0	0	35	36	9	
06. Kedungsari	0	0	0	126	37	14	
07. Ngareanak	0	0	0	34	33	15	
08. Singorojo	0	0	0	59	48	11	
09. Cacaban	0	1	0	19	13	4	
10. Kalirejo	0	0	0	56	31	4	
11. Merbuh	0	0	0	107	68	30	
12. Trayu	0	0	0	38	39	10	
13. Kertosari	0	0	0	176	215	31	
14. Jerukgiling	0	0	0	16	7	3	
	JUMLAH 2004	0	1	1	879	638	180
	2003	1	0	0	855	603	189

Sumber data : Monografi Desa

Catatan :

Tabel : 3.13 (Lanjutan)

**BANYAKNYA PENDUDUK DI ATAS 5 TAHUN
DIRINCI MENURUT PENDIDIKAN
KECAMATAN SINGOROJO
TAHUN : 2004**

DESA	TAMAT		
	SLTP	SLTA	PT/IAKADEMI
(1)	(6)	(7)	(8)
01. Cening	57	28	1
02. Sukodadi	38	26	1
03. Kaliputih	171	94	2
04. Gelas	531	305	7
05. Banyuringin	329	224	16
06. Kedungsari	428	237	13
07. Ngareanak	483	249	27
08. Singorojo	183	54	8
09. Cacaban	50	33	1
10. Kadirejo	154	88	4
11. Merbuh	491	314	26
12. Trayu	456	156	8
13. Kertosari	1.267	619	23
14. Jerukgiling	56	22	0
JUMLAH 2004	4.694	2.449	137
2003	4.683	2.443	132
2002	4.609	2.404	130

BPS Kabupaten Kendal

Sumber data : Statistik Kecamatan Singorojo

Catatan :

Tabel : 3.14

BANYAKNYA PENDUDUK DIATAS 10 TAHUN YANG BERUSAHA
DIRINCI MENURUT MATA PENCAHARIAN
KECAMATAN SINGOROJO
TAHUN : 2004

DESA	PERTANIAN		PERTAMBANGAN PENGALIAN		LAIN-LAIN		
	PENGU- SAHA	BURUH	PENGU- SAHA	BURUH	PENGU- SAHA	BURUH	
(1)	(2)	(3)	(4)	(5)	(6)	(7)	
01. Cening	756	676	0	0	21	16	
02. Sukodadi	441	421	0	0	4	9	
03. Kaliputih	1.296	1.187	1	6	11	38	
04. Gelas	2.006	1.592	0	0	13	56	
05. Banyuringin	1.038	869	2	31	112	34	
06. Kedungsari	662	591	0	0	12	206	
07. Ngareanak	749	708	0	0	7	19	
08. Singorojo	1.122	1.160	2	56	13	21	
09. Cacaban	188	177	0	0	3	3	
10. Kalirejo	638	569	0	0	4	12	
11. Merbuh	936	966	0	0	12	69	
12. Trayu	537	474	0	0	6	123	
13. Kertosari	2.012	2.361	1	7	17	126	
14. Jerukgiling	158	201	0	0	2	6	
	JUMLAH 2004	12.539	11.952	6	100	237	738
	2003	11.573	12.948	6	98	202	726

Sumber data : Monografi Desa

Catatan :

Tabel : 3.14 Lanjutan

**BANYAKNYA PENDUDUK DIATAS 10 TAHUN YANG BEKERJA
DIRINCI MENURUT MATA PENCAHARIAN
KECAMATAN SINGOROJO
TAHUN 2004**

DESA	PENGANGKUTAN DAN KOMUNIKASI		KEUANGAN DAN PERSEWAAN		JASA-JASA	
	PENGU- SAHA	BURUH	PENGU- SAHA	BURUH	PENGU- SAHA	BURUH
(1)	(14)	(15)	(16)	(17)	(18)	(19)
01. Cening	2	3	0	0	3	47
02. Sukodadi	3	1	0	0	2	23
03. Kaliputih	6	5	1	0	6	56
04. Getas	16	5	2	5	7	67
05. Banyuringin	12	6	1	4	2	44
06. Kedungsari	17	12	1	3	5	93
07. Ngareanak	13	6	2	7	15	184
08. Singorojo	16	6	0	0	6	71
09. Cacaban	5	2	0	0	1	36
10. Kalirejo	6	3	0	0	4	53
11. Merbuh	24	42	2	16	12	101
12. Trasyu	7	12	0	6	8	175
13. Kertosari	54	19	6	8	41	416
14. Jerukgiling	2	4	0	0	1	25
JUMLAH 2004	183	126	15	49	113	1.391
2003	180	126	14	49	114	1.392

Sumber data : Monografi Desa

Catatan :

Tabel : 4.1.

**BANYAKNYA PUS AKSEPTOR KB AKTIF
KECAMATAN SINGOROJO**

TAHUN : 2004

DESA	PUS	KONTRASEPSI		
		IUD	PIL	KONDOM
(1)	(2)	(3)	(4)	(5)
01. Cening	720	12	183	0
02. Sukodadi	352	69	66	0
03. Kaliputih	1.001	83	176	0
04. Getas	1.073	71	198	0
05. Banyuringin	668	52	55	0
06. Kedungsari	511	13	58	0
07. Ngareanak	445	46	45	0
08. Singorojo	862	83	104	0
09. Cacaban	144	28	8	0
10. Kalirejo	430	29	35	0
11. Merbuh	816	20	117	0
12. Trayu	430	17	81	0
13. Kertosari	1.668	43	308	0
14. Jerukgiling	114	11	23	0
JUMLAH 2004	9.234	571	1.457	0
2003	9.128	587	1.428	0
2002	8.939	595	1.776	0

BPS Kabupaten Kendal

Sumber data : PPLKB Kecamatan Singorojo

Catatan :

Tabel : 4.1. (lanjutan)

BANYAKNYA PUS AKSEPTOR KB AKTIF
KECAMATAN SINGOROJO

TAHUN : 2004

DESA	KONTRASEPSI				JUMLAH
	INP	SUNTIK	MOP	MOW	
(1)	(6)	(7)	(8)	(9)	(10)
01. Cening	107	144	68	12	1.246
02. Sukodadi	24	88	6	9	614
03. Kaliputih	167	209	52	22	1.710
04. Getas	85	355	6	64	1.852
05. Banyuringin	134	190	29	48	1.176
06. Kedungsari	109	140	2	61	894
07. Ngareanak	39	169	4	41	789
08. Singorojo	39	386	1	25	1.500
09. Cacaban	12	52	2	15	261
10. Kalirejo	51	154	0	59	758
11. Merbuh	151	251	3	60	1.418
12. Trayu	29	175	2	22	756
13. Kertosari	31	764	2	48	2.864
14. Jeruhgiling	5	46	1	2	202
JUMLAH 2004	983	3.123	178	488	16.040
2003	992	2.946	183	468	15.732
2002	1.055	3.093	185	446	16.089

BPS Kabupaten Kendal

Sumber data : PPLKB Kecamatan Singorojo

Catatan :

Tabel : 4.2

JUMLAH PESERTA KB MENURUT JALUR PELAYANAN
KECAMATAN SINGOROJO
TAHUN : 2004

DESA	PEMERINTAH	SWASTA	JUMLAH
(1)	(2)	(3)	(4)
01. Cening	438	78	516
02. Sukodadi	163	89	252
03. Kaliputih	608	91	699
04. Getas	664	93	757
05. Banyuringin	412	75	487
06. Kedungsari	300	67	367
07. Ngareanak	258	58	316
08. Singorojo	519	95	614
09. Cacaban	65	37	102
10. Kalirejo	246	63	309
11. Merbuh	495	91	586
12. Trayu	251	58	309
13. Kertosari	1.067	99	1.166
14. Jeruhgiling	54	22	76
JUMLAH 2004	5.540	1.016	6.556
2003	5.540	1.016	6.556

BPS Kabupaten Kendal

Sumber data : PPLKB Kecamatan Singorojo

Catatan :

Tabel : 5.1

**BANYAKNYA PEMELUK AGAMA
KECAMATAN SINGOROJO**

TAHUN : 2004

DESA	ISLAM	KRISTEN		BUDHA	HINDU	LAINNYA
		PROT.	KTL			
(1)	(2)	(3)	(4)	(5)	(6)	(7)
01. Cening	3.003	0	17	0	0	0
02. Sukodadi	1.623	73	6	0	0	0
03. Kaliputih	5.019	0	0	0	0	0
04. Getas	6.055	69	73	0	0	0
05. Banyuringin	3.249	43	20	0	0	0
06. Kedungsari	2.525	32	9	0	0	0
07. Ngareanak	2.358	130	17	0	0	0
08. Singorojo	4.257	0	0	1	0	0
09. Cacaban	710	0	0	0	0	0
10. Kalirejo	2.058	104	0	0	159	0
11. Merbuh	3.734	14	4	0	0	0
12. Trayu	2.353	13	6	0	0	0
13. Kertosari	8.535	0	12	0	0	0
14. Jerukgiling	683	1	0	0	0	0
JUMLAH 2004	46.162	479	164	1	159	0
2003	46.185	473	161	1	156	0
2002	46.114	453	153	1	150	0

BPS Kabupaten Kendal

Sumber data : Monografi Desa

Catatan :

Tabel : 5.2

**BANYAKNYA TEMPAT IBADAH
KECAMATAN SINGOROJO**

TAHUN : 2004

DESA	MASJID	MUSHOLA	GEREJA	KUIL/ PURA
(1)	(2)	(3)	(4)	(5)
01. Cening	5	6	1	0
02. Sukodadi	3	4	0	0
03. Kaliputih	7	7	0	0
04. Getas	10	16	1	0
05. Banyuringin	5	11	1	0
06. Kedungsari	3	6	0	0
07. Ngareanak	2	10	1	0
08. Singorojo	6	7	0	0
09. Cacaban	1	4	0	0
10. Kalirejo	3	5	1	1
11. Merbuh	6	10	0	0
12. Trayu	3	5	0	0
13. Kertosari	6	23	0	0
14. Jerukgasing	1	3	0	0
JUMLAH 2004	61	117	5	1
2003	59	120	4	1
2002	59	119	3	1

BPS Kabupaten Kendal

Sumber data : Statistik Desa di Kecamatan Singorojo

Catatan :

Tabel : 5.3

**PESERTA CALON JAMAAH HAJI
KECAMATAN SINGOROJO**

TAHUN: 2002 - 2004

DESA	2002	2003	2004
(1)	(2)	(3)	(4)
01. Cening	0	0	0
02. Sukodadi	0	0	0
03. Kaliputih	0	0	0
04. Getas	0	0	0
05. Banyuringin	0	0	0
06. Kedungsari	0	2	1
07. Ngareanak	1	1	0
08. Singorojo	1	1	0
09. Cacaban	0	0	1
10. Kalirejo	0	0	0
11. Merbuh	0	2	0
12. Trayu	1	0	0
13. Kertosari	1	5	10
14. Jerukgiling	0	0	1
JUMLAH	4	11	13

BPS Kabupaten Kendal

Sumber data : KUA Kecamatan Singorojo

Catatan :

Tabel : 5.4

BANYAKNYA ULAMA, MUBALIGH, DAN KHOTIB
KECAMATAN SINGOROJO

TAHUN : 2004

DESA	ULAMA	MUBALIGH	KHOTIB
(1)	(2)	(3)	(4)
01. Cening	0	0	5
02. Sukodadi	0	0	4
03. Kaliputih	3	1	21
04. Getas	4	1	25
05. Banyuringin	5	1	16
06. Kedungsari	2	1	10
07. Ngareanak	3	1	8
08. Singorojo	6	1	18
09. Cacaban	0	0	3
10. Kalirejo	0	0	10
11. Merbuh	2	1	24
12. Trayu	2	0	12
13. Kertosari	7	1	27
14. Jerukgading	1	0	3
JUMLAH 2004	35	8	186
2003	98	26	98
2002	101	25	98

BPS Kabupaten Kendal

Sumber data : KUA Kecamatan Singorojo

Catatan :

Tabel :5.5

BANYAKNYA NIKAH, TALAK, CERAI DAN RUJUK
KECAMATAN SINGOROJO

TAHUN : 2004

DESA	NIKAH	TALAK	CERAI	RUJUK
(1)	(2)	(3)	(4)	(5)
01. Cening	39	0	6	0
02. Sukodadi	19	0	0	0
03. Kaliputih	63	3	5	0
04. Getas	68	2	2	0
05. Banyuringin	34	0	2	0
06. Kedungsari	23	2	4	0
07. Ngareanak	40	1	1	0
08. Singorojo	51	2	1	0
09. Cacaban	4	0	0	0
10. Kalirejo	20	0	1	0
11. Merbuh	29	0	1	0
12. Trayu	25	1	0	0
13. Kertosari	104	8	9	0
14. Jerukgiling	7	0	0	0
JUMLAH 2004	526	19	32	0
2003	473	13	20	0
2002	436	17	7	0

BPS Kabupaten Kendal

Sumber data : KUA Kecamatan Singorojo

Catatan :

Tabel : 6.1

**BANYAKNYA SEKOLAH TK, MURID DAN GURU
KECAMATAN SINGOROJO**

TAHUN : 2004

DESA	SEKOLAH	MURID	GURU
(1)	(2)	(3)	(4)
01. Cening	0	0	0
02. Sukodadi	0	0	0
03. Kaliputih	0	0	0
04. Getas	1	20	2
05. Banyuringin	2	30	4
06. Kedungsari	2	66	4
07. Ngareanak	1	23	2
08. Singorojo	1	32	2
09. Cacaban	1	17	2
10. Kalirejo	0	0	0
11. Merbuh	1	36	2
12. Trayu	1	55	2
13. Kertosari	2	32	4
14. Jerukgiling	0	0	0
JUMLAH 2004	12	311	24
2003	11	326	24
2002	11	356	23

BPS Kabupaten Kendal

Sumber data : Masing-masing Sekolah di Kecamatan Singorojo

Catatan :

Tabel : 6.2

**BANYAKNYA SEKOLAH DASAR NEGERI, MURID DAN GURU
KECAMATAN SINGOROJO**

TAHUN : 2004

DESA	SEKOLAH	MURID	GURU	
(1)	(2)	(3)	(4)	
01. Cening	2	261	8	
02. Sukodadi	2	222	11	
03. Kaliputih	4	548	24	
04. Getas	5	738	32	
05. Banyuringin	4	437	24	
06. Kedungsari	2	362	17	
07. Ngareanak	2	342	16	
08. Singorojo	4	526	31	
09. Cacaban	1	89	6	
10. Kalirejo	2	287	15	
11. Merbuh	2	393	16	
12. Trayu	2	400	16	
13. Kertosari	4	675	36	
14. Jerakgiling	1	173	7	
JUMLAH 2004		37	5.453	259
2003		37	5.761	284
2002		37	6.051	321

BPS Kabupaten Kendal

Sumber data : Masing-masing Sekolah di Kecamatan Singorojo
Catatan :

Tabel : 6.3

BANYAKNYA MADRASAH IBTIDYAH, MURID DAN GURU
KECAMATAN SINGOROJO

TAHUN : 2004

DESA	SEKOLAH	MURID	GURU
(1)	(2)	(3)	(4)
01. Cening	0	0	0
02. Sukodadi	0	0	0
03. Kaliputih	1	178	6
04. Getas	0	0	0
05. Banyuringin	0	0	0
06. Kedungsari	0	0	0
07. Ngareanak	0	0	0
08. Singorojo	0	0	0
09. Cacaban	0	0	0
10. Kalirejo	0	0	0
11. Merbuh	0	0	0
12. Trayu	0	0	0
13. Kertosari	1	285	9
14. Jerukgiling	0	0	0
JUMLAH 2004	2	463	15
2003	2	488	17
2002	2	535	16

BPS Kabupaten Kendal

Sumber data : Masing-masing Sekolah di Kecamatan Singorojo

Catatan :

Tabel : 6.4

**BANYAKNYA SEKOLAH LANJUTAN PERTAMA NEGERI, MURID DAN GURU
KECAMATAN SINGOROJO**

TAHUN : 2004

DESA	SEKOLAH	MURID	GURU
(1)	(2)	(3)	(4)
01. Cening	1	121	10
02. Sukodadi	0	0	0
03. Kaliputih	0	0	0
04. Getas	0	0	0
05. Banyuringin	1	242	17
06. Kedungsari	0	0	0
07. Ngareanak	1	449	23
08. Singorojo	0	0	0
09. Cacaban	0	0	0
10. Kalirejo	0	0	0
11. Merbuh	1	544	21
12. Trayu	0	0	0
13. Kertosari	0	0	0
14. Jerukgiling	0	0	0
JUMLAH 2004	4	1.356	71
2003	4	1.370	70
2002	4	1.321	67

BPS Kabupaten Kendal

Sumber data : Masing-masing Sekolah di Kecamatan Singorojo

Catatan : Termasuk SLTP Kejuruan Negeri

Tabel : 6.5

**BANYAKNYA SEKOLAH LANJUTAN PERTAMA SWASTA, MURID DAN GURU
KECAMATAN SINGOROJO**

TAHUN : 2004

DESA	SEKOLAH	MURID	GURU
(1)	(2)	(3)	(4)
01. Cening	0	0	0
02. Sukodadi	0	0	0
03. Kaliputih	0	0	0
04. Getas	0	0	0
05. Banyuringin	0	0	0
06. Kedungsari	0	0	0
07. Ngareanak	0	0	0
08. Singorojo	0	0	0
09. Cacaban	0	0	0
10. Kalirejo	0	0	0
11. Merbuh	0	0	0
12. Traya	0	0	0
13. Kertosari	1	22	9
14. Jerukgiling	0	0	0
JUMLAH 2004	1	22	9
2003	1	39	9
2002	1	109	13

BPS Kabupaten Kendal

Sumber data : Masing-masing Sekolah di Kecamatan Singorojo

Catatan : Termasuk SLTP Kejuruan Swasta

Tabel : 6.6

**BANYAKNYA MADRASAH TSANAWIYAH, MURID DAN GURU
KECAMATAN SINGOROJO**

TAHUN : 2004

DESA	SEKOLAH	MURID	GURU
(1)	(2)	(3)	(4)
01. Cening	0	0	0
02. Sukodadi	0	0	0
03. Kaliputih	0	0	0
04. Getas	0	0	0
05. Banyuringin	1	120	13
06. Kedungsari	0	0	0
07. Ngareanak	1	53	13
08. Singorojo	1	174	16
09. Cacaban	0	0	0
10. Kalirejo	0	0	0
11. Merbuh	0	0	0
12. Trayu	0	0	0
13. Kertosari	1	169	14
14. Jerukgiling	0	0	0
JUMLAH 2004	4	516	56
2003	4	360	50
2002	4	333	46

BPS Kabupaten Kendal

Sumber data : Masing-masing Sekolah di Kecamatan Singorojo

Catatan :

Tabel : 7.1

**BANYAKNYA DOKTER, TENAGA MEDIS (MANTRI KESEHATAN),
BIDAN, DUKUN BAYI, DAN JURU SUNAT
KECAMATAN SINGOROJO
TAHUN : 2004**

DESA	DOKTER	MANTRI KES.	BIDAN	DUKUN BAYI	JURU SUNAT
(1)	(2)	(3)	(4)	(5)	(6)
01. Cening	0	1	0	4	0
02. Sukodadi	0	0	0	3	0
03. Kaliputih	0	0	1	8	0
04. Getas	0	0	1	8	0
05. Banyuringin	0	1	1	3	0
06. Kedungsari	0	0	1	2	0
07. Ngareanak	2	1	0	2	0
08. Singorojo	0	1	1	5	0
09. Cacaban	0	0	1	0	0
10. Kalirejo	0	0	1	3	0
11. Merbuh	0	0	2	2	0
12. Trayu	0	0	1	3	0
13. Kertosari	1	1	2	3	0
14. Jerukgiling	0	0	1	1	0
JUMLAH 2004	3	5	13	47	0
2003	2	4	15	48	0
2002	2	4	15	48	0

BPS Kabupaten Kendal

Sumber data : Puskesmas Kecamatan Singorojo

Catatan :

Tabel : 7.2

**BANYAKNYA FASILITAS KESEHATAN
KECAMATAN SINGOROJO**

TAHUN : 2004

DESA	RSU	PUSKESMAS	PUSKESMAS PEMBANTU
(1)	(2)	(3)	(4)
01. Cening	0	0	0
02. Sukodadi	0	0	0
03. Kaliputih	0	0	0
04. Gelas	0	0	0
05. Banyuringin	0	0	1
06. Kedungsari	0	0	0
07. Ngareanak	0	1	0
08. Singorojo	0	0	0
09. Cacaban	0	0	0
10. Kalirejo	0	0	0
11. Merbuh	0	0	1
12. Traya	0	0	0
13. Kertosari	0	1	0
14. Jerukgiling	0	0	0
JUMLAH 2004	0	2	2
2003	0	2	2
2002	0	2	2

BPS Kabupaten Kendal

Sumber data: Puskesmas Kecamatan Singorojo

Catatan :

Tabel : 7.2 (lanjutan)

**BANYAKNYA FASILITAS KESEHATAN
KECAMATAN SINGOROJO**

TAHUN : 2004

DESA	DOKTER	DOKTER	RUMAH
	UMUM	GIGI	BERSALIN
(1)	(5)	(6)	(7)
01. Cening	0	0	0
02. Sukodadi	0	0	0
03. Kaliputih	0	0	0
04. Getas	0	0	1
05. Banyuringin	0	0	1
06. Kedungsari	0	0	1
07. Ngareanak	2	0	0
08. Singorojo	0	0	1
09. Cacaban	0	0	0
10. Kalirejo	0	0	1
11. Merbuh	0	0	1
12. Trayu	0	0	0
13. Kertosari	1	0	2
14. Jerutgiling	0	0	1
JUMLAH 2004	3	0	9
2003	3	0	5
2002	3	0	5

BPS Kabupaten Kendal

Sumber data: Puskesmas Kecamatan Singorojo

Catatan :

Tabel : 7.3

BANYAKNYA SARANA AIR BERSIH
KECAMATAN SINGOROJO
TAHUN : 2004

DESA	SUMUR	SPT	SUMUR	PELANG- GAN
	ARTETIS		GALI	PAM
(1)	(2)	(3)	(4)	(5)
01. Cening	0	0	57	0
02. Sukodadi	0	0	21	0
03. Kaliputih	0	0	99	0
04. Getas	0	0	173	0
05. Banyuringin	0	0	110	0
06. Kedungsari	1	0	169	0
07. Ngareanak	4	0	127	0
08. Singorojo	1	0	158	0
09. Cacaban	1	0	26	0
10. Kalirejo	1	0	98	0
11. Merbuh	1	0	642	0
12. Trayu	1	0	143	0
13. Kertosari	5	0	288	0
14. Jerukgiling	0	0	31	0
JUMLAH 2004	15	0	2.142	0
2003	12	0	2.080	0
2002	10	0	2.071	0

BPS Kabupaten Kendal

Sumber data : Puskesmas Kecamatan Singorojo

Catatan :

Tabel : 7.4

BANYAKNYA JAMBAN UMUM, INPRES, DAN SWADAYA
KECAMATAN SINGOROJO

TAHUN : 2004

DESA	UMUM	INPRES	SWADAYA
(1)	(2)	(3)	(4)
01. Cening	0	0	87
02. Sukodadi	0	4	72
03. Kaliputih	0	0	279
04. Getas	0	40	628
05. Banyuringin	0	0	524
06. Kedungsari	0	0	451
07. Ngareanak	0	0	547
08. Singorojo	0	0	486
09. Cacaban	0	0	118
10. Kalirejo	0	0	492
11. Merbuh	0	0	772
12. Trayu	0	0	351
13. Kertosari	0	0	1.679
14. Jenukgiling	0	0	110
JUMLAH 2004	0	44	6.596
2003	0	43	6.463
2002	2	49	6.443

BPS Kabupaten Kendal

Sumber data : Puskesmas Kecamatan Singorojo

Catatan :

BAB III

**PERTANIAN, PETERNAKAN,
PERKEBUNAN DAN PERIKANAN**

<https://kenalkebab.go.id>

Tabel : 8.1

**LUAS PANEN DAN PRODUKSI PADI SAWAH DAN GOGO
KECAMATAN SINGOROJO**

TAHUN : 2004

DESA	PADI SAWAH		PADI GOGO	
	LUAS	PRODUKSI	LUAS	PRODUKSI
	(Ha)	(Ton)	(Ha)	(Ton)
(1)	(2)	(3)	(4)	(5)
01. Cening	267,85	1.151,76	14,30	27,17
02. Sukodadi	154,46	664,18	23,75	45,13
03. Kaliputih	520,92	2.344,14	6,90	13,11
04. Getas	355,31	1.527,83	4,00	8,40
05. Banyuringin	70,51	301,00	5,61	10,66
06. Kedungsari	84,08	386,77	3,45	7,25
07. Ngareanak	0,00	0,00	13,30	27,93
08. Singorojo	284,30	1.279,35	10,36	21,76
09. Cacaban	33,50	140,70	51,50	97,85
10. Kalirejo	27,47	118,12	125,30	238,07
11. Merbuh	174,60	768,24	15,87	28,57
12. Trayu	83,50	375,75	10,53	18,95
13. Kertosari	301,31	1.265,50	17,80	33,82
14. Jerukgiling	89,60	403,20	1,33	2,53
JUMLAH 2004	2.447,41	10.726,54	304,00	581,20
2003	1.914,02	8.874,43	281,67	639,12
2002	1.897,02	8.562,06	224,20	432,21

BPS Kabupaten Kendal

Sumber data : KCD Kecamatan Singorojo

Catatan :

Tabel : 8.2

**LUAS PANEN DAN PRODUKSI PADI DAN JAGUNG
KECAMATAN SINGOROJO**

TAHUN : 2004

DESA	PADI		JAGUNG	
	LUAS	PRODUKSI	LUAS	PRODUKSI
	(Ha)	(Ton)	(Ha)	(Ton)
(1)	(2)	(3)	(4)	(5)
01. Cening	282,15	1.178,93	152,00	623,20
02. Sukodadi	178,21	709,31	125,00	487,50
03. Kaliputih	527,82	2.357,25	324,00	1.231,20
04. Getas	359,31	1.536,23	214,00	877,40
05. Banyuringin	76,12	311,66	75,00	315,00
06. Kedungsari	87,53	394,02	106,00	445,20
07. Ngareanak	13,30	27,93	47,00	183,30
08. Singorojo	294,66	1.301,11	87,00	356,70
09. Cacaban	85,00	238,55	96,00	374,40
10. Kalirejo	152,77	356,19	145,00	565,50
11. Merbuh	190,47	796,81	139,00	597,70
12. Traya	94,03	394,70	53,00	206,70
13. Kertosari	319,11	1.299,32	207,00	807,30
14. Jenugiling	90,93	405,73	15,00	58,50
JUMLAH 2004	2.751,41	11.307,74	1.785,00	7.129,60
2003	2.195,69	9.513,55	2.010,00	8.272,32
2002	2.120,89	9.082,07	1.053,00	6.082,25

BPS Kabupaten Kendal

Sumber data : KCD Kecamatan Singorojo

Catatan :

Tabel : 8.3

LUAS PANEN DAN PRODUKSI UBI KAYU DAN UBI JALAR
KECAMATAN SINGOROJO

TAHUN : 2004

DESA	UBI KAYU		UBI JALAR	
	LUAS	PROD	LUAS	PROD
	(Ha)	(Ton)	(Ha)	(Ton)
(1)	(2)	(3)	(4)	(5)
01. Cening	3,00	45,60	0,00	0,00
02. Sukodadi	2,00	31,20	0,00	0,00
03. Katiputih	3,50	54,60	0,00	0,00
04. Getas	2,30	35,88	0,90	13,14
05. Banyuringin	1,20	19,00	2,10	30,00
06. Kedungsari	2,10	32,34	0,50	7,30
07. Ngarsanah	4,90	76,44	0,50	7,20
08. Singorojo	1,60	24,96	0,00	0,00
09. Cacaban	1,40	21,84	0,00	0,00
10. Kalrejo	2,80	43,68	0,60	8,70
11. Merbuh	2,20	34,32	2,40	35,00
12. Trayu	3,70	57,72	0,00	0,00
13. Kertosari	4,30	67,00	0,00	0,00
14. Jerukgiling	0,00	0,00	0,00	0,00
JUMLAH 2004	35,00	544,58	7,00	101,34
2003	125,00	2.061,25	6,00	97,38
2002	102,00	1.555,90	24,00	382,80

BPS Kabupaten Kendal

Sumber data : KCD Kecamatan Singorojo

Catatan :

Tabel : 8.4

LUAS PANEN DAN PRODUKSI KACANG TANAH DAN KEDELAI
KECAMATAN SINGOROJO

TAHUN : 2004

DESA	KACANG TANAH		KEDELAI	
	LUAS	PROD	LUAS	PROD
	(Ha)	(Ton)	(Ha)	(Ton)
(1)	(2)	(3)	(4)	(5)
01. Cening	21,50	38,70	0,00	0,00
02. Sukodadi	18,50	35,15	0,00	0,00
03. Kaliputih	27,40	43,84	0,00	0,00
04. Getas	21,60	34,56	0,00	0,00
05. Banyuringin	15,70	26,69	0,00	0,00
06. Kedungsari	25,30	45,54	0,00	0,00
07. Ngareanak	22,40	35,84	0,00	0,00
08. Singorojo	12,60	20,16	0,00	0,00
09. Cacaban	53,45	85,52	0,00	0,00
10. Kalirejo	86,55	111,80	0,00	0,00
11. Merbuh	68,70	109,92	0,00	0,00
12. Trayu	66,30	106,00	0,00	0,00
13. Kertosari	41,00	65,60	0,00	0,00
14. Jerukgiling	4,50	7,20	0,00	0,00
JUMLAH 2004	485,50	766,52	0,00	0,00
2003	451,00	930,73	0,00	0,00
2002	117,85	371,57	0,00	0,00

BPS Kabupaten Kendal

Sumber data : KCD Kecamatan Singorojo

Catatan :

Tabel : 8.5

PRODUKSI TANAMAN PERDAGANGAN
KECAMATAN SINGOROJO

TAHUN : 2004

TAHUN	KELAPA	AREN	KAPOK
(1)	(Butir) (2)	(Kw) (3)	(Kw) (4)
1997	148.332,00	22,00	318,00
1998	142.150,00	21,50	302,60
1999	139.200,00	21,00	281,75
2000	185.750,00	20,00	200,29
2001	254.849,00	19,50	195,42
2002	267.953,00	23,40	190,50
2003	276.684,00	21,93	192,49
2004	280.770,00	21,15	191,10

BPS Kabupaten Kendal

Sumber data : Petugas Perkebunan Singorojo

Catatan :

Tabel : 8.5 (lanjutan)

PRODUKSI TANAMAN PERDAGANGAN
KECAMATAN SINGOROJO

TAHUN : 2004

TAHUN	CENGEKHEH	KOPI	KEMUKUS
(1)	(Kw) (5)	(Kw) (6)	(Kw) (7)
1997	11,53	1.966,24	87,50
1998	12,25	653,16	84,25
1999	15,60	1.304,50	78,50
2000	13,00	2.314,10	50,00
2001	33,20	3.463,70	44,20
2002	41,50	3.665,50	48,18
2003	40,90	3.726,45	53,30
2004	40,90	3.726,45	53,30

BPS Kabupaten Kendal

Sumber data : Petugas Perkebunan Kecamatan Singorojo

Catatan :

Tabel : 8.6 -

BANYAKNYA UNGGAS
KECAMATAN SINGOROJO

TAHUN : 2004

DESA	AYAM	AYAM RAS	AYAM RAS
	KAMPUNG	PETELOR	PEDAGING
(1)	(2)	(3)	(4)
01. Cening	9.534	0	0
02. Sukodadi	1.292	0	0
03. Kaliputih	42.062	0	0
04. Getas	9.322	0	0
05. Banyuringin	3.156	0	0
06. Keduangsari	1.512	100.900	0
07. Ngareanak	4.926	0	0
08. Singorojo	991	0	0
09. Cacaban	643	0	0
10. Kalirejo	2.426	0	0
11. Merbah	6.604	0	3.100
12. Trayu	4.817	0	0
13. Kertosari	14.300	108.000	0
14. Jerukgiling	646	0	0
JUMLAH 2004	102.231	208.900	3.100
2003	88.311	96.000	5.200
2002	106.787	134.100	15.400

BPS Kabupaten Kendal

Sumber data : Petugas Peternakan Kecamatan Singorojo

Catatan :

Tabel : 8.6 (lanjutan)

**BANYAKNYA UNGGAS
KECAMATAN SINGOROJO**

TAHUN : 2004

DESA	ITIK	ITIK	BURUNG	ANGSA	
		MANILA	PUYUH		
(1)	(6)	(7)	(8)	(9)	
01. Cening	40	15	0	0	
02. Sukodadi	35	12	0	0	
03. Kaliputih	476	128	0	0	
04. Getas	275	58	0	0	
05. Banyuringin	0	48	500	0	
06. Kedungsari	100	17	0	0	
07. Ngareanak	175	24	0	20	
08. Singorojo	850	107	0	0	
09. Cacaban	0	0	0	0	
10. Kalirejo	0	38	0	0	
11. Merbuh	100	152	0	0	
12. Trayu	250	70	0	37	
13. Kertosari	1.209	313	0	0	
14. Jerukgiling	400	5	0	35	
	JUMLAH 2004	3.910	987	500	92
	2003	4.325	850	700	73
	2002	3.973	738	1.250	63

BPS Kabupaten Kendal

Sumber data : Petugas Peternakan Kecamatan Singorojo

Catatan :

Tabel : 8.7

BANYAKNYA TELOR UNGGAS
KECAMATAN SINGOROJO

TAHUN : 2004

DESA	AYAM	AYAM RAS	ITIK /
	RAS	BURAS	BEBEK
(1)	(Kg) (2)	(Kg) (3)	(Kg) (4)
01. Cening	0	2.383	0
02. Sukodadi	0	321	0
03. Kaliputih	0	8.229	0
04. Getas	0	1.906	0
05. Banyuringin	0	645	0
06. Kedungsari	0	343	0
07. Ngareanak	0	1.119	0
08. Singorojo	0	225	0
09. Cacaban	0	146	0
10. Kalirejo	0	551	0
11. Merbuh	0	1.500	0
12. Trayu	0	985	0
13. Kertosari	0	3.251	0
14. Jerukgiling	0	146	0
JUMLAH 2004	0	21.750	0

BPS Kabupaten Kendal

Sumber data : Petugas Peternakan Kecamatan Singorojo

Catatan :

Tabel : 8.8

**BANYAKNYA TERNAK
KECAMATAN SINGOROJO**

TAHUN : 2004

DESA	SAPI	SAPI	KERBAU	KUDA
	BIASA	PERAH		
(1)	(2)	(3)	(4)	(5)
01. Cening	249	0	9	0
02. Sukodadi	56	0	56	0
03. Kaliputih	151	0	72	0
04. Getas	114	0	78	0
05. Banyuringin	92	0	24	0
06. Kedungsari	98	0	25	4
07. Ngareanak	46	2	0	0
08. Singorojo	33	0	62	0
09. Cacaban	15	0	18	0
10. Kalirejo	72	0	29	0
11. Merbuh	48	0	79	4
12. Trayu	38	0	18	0
13. Kertosari	0	0	477	0
14. Jerukgiling	4	0	20	0
JUMLAH 2004	1.016	2	967	8
2003	941	2	872	8
2002	878	2	825	8

BPS Kabupaten Kendal

Sumber data : Petugas Peternakan Kecamatan Singorojo

Catatan :

Tabel : 8.8 (lanjutan)

BANYAKNYA TERNAK
KECAMATAN SINGOROJO

TAHUN : 2004

DESA	KAMBING	DOMBA	BABI
(1)	(6)	(7)	(8)
01. Cening	861	0	0
02. Sukodadi	293	0	0
03. Kaliputih	1.174	0	0
04. Getas	836	19	0
05. Banyuringin	677	13	0
06. Kedungsari	121	0	0
07. Ngareanak	867	14	0
08. Singorojo	561	19	0
09. Cacaban	241	0	0
10. Kalirejo	241	0	0
11. Merbuh	442	17	0
12. Trayu	517	36	0
13. Kertosari	638	20	72
14. Jerukgiling	30	0	0
JUMLAH 2004	7.499	138	72
2003	6.800	129	115
2002	6.957	115	88

BPS Kabupaten Kendal

Sumber data : Petugas Peternakan Kecamatan Singorojo

Catatan :

BAB IV
PERHUBUNGAN DAN KOMUNIKASI

<https://kendalkab.go.id>

Tabel : 9.1

**BANYAKNYA SARANA ANGKUTAN DARAT
KENDARAAN BERMOTOR
KECAMATAN SINGOROJO
TAHUN : 2004**

DESA	MOBIL PENUMPANG UMUM	BUS	TRUK	MOBIL PRIBADU DINAS	SEPEDA MOTOR
(1)	(2)	(3)	(4)	(5)	(6)
01. Cening	0	0	0	0	10
02. Sukodadi	0	0	0	1	13
03. Kaliputih	2	0	1	3	31
04. Getas	5	0	3	8	60
05. Banyuringin	3	0	1	10	42
06. Kedungsari	6	2	3	6	38
07. Ngareanak	5	0	0	13	78
08. Singorojo	3	0	0	2	74
09. Cacaban	0	0	0	2	27
10. Kalirejo	2	0	0	3	44
11. Merbuh	8	0	9	27	134
12. Trayu	5	0	0	14	77
13. Kertosari	7	0	10	18	111
14. Jerukgiling	0	0	1	4	13
JUMLAH 2004	46	2	28	111	752
2003	39	2	26	108	717
2002	39	1	23	99	681

BPS Kabupaten Kendal

Sumber data : Statistik Kecamatan Singorojo

Catatan :

Tabel : 9.2

**BANYAKNYA SARANA ANGKUTAN DARAT
KENDARAAN TAK BERMOTOR
KECAMATAN SINGOROJO
TAHUN : 2004**

DESA	DOKAR	GEROBAK	GEROBAK	BECAK	SEPEDA
		DORONG	HEWAN		
(1)	(2)	(3)	(4)	(5)	(6)
01. Cening	0	0	0	0	0
02. Sukodadi	0	0	0	0	59
03. Kaliputh	0	0	0	0	57
04. Getas	0	0	0	0	59
05. Banyuringin	0	0	0	0	38
06. Kedungsari	4	0	0	1	48
07. Ngareanak	0	0	0	0	107
08. Singorojo	0	0	0	0	19
09. Cacaban	0	0	0	0	26
10. Kalirejo	0	0	0	0	99
11. Merbuh	4	0	0	1	218
12. Trayu	0	0	0	0	58
13. Kertosari	0	0	0	0	172
14. Jerukgiling	0	0	0	0	9
JUMLAH 2004	8	0	0	2	969
2003	8	0	0	2	946
2002	8	0	0	2	899

BPS Kabupaten Kendal

Sumber data : Statistik Kecamatan Singorojo

Catatan :

Tabel : 9.3

**JENIS PERMUKAAN, KONDISI, DAN KELAS JALAN
KECAMATAN SINGOROJO**

TAHUN : 2004

KEADAAN	PANJANG JALAN		
	2002	2003	2004
	(Km)	(Km)	(Km)
(1)	(2)	(3)	(4)
I. Jenis Permukaan			
a. Aspal	99,75	102,50	111,66
b. Kerikil	41,84	38,78	44,19
c. Tanah	28,44	28,75	29,23
d. Lainnya	2,50	2,50	3,61
Jumlah	172,53	172,53	188,69
II. Kondisi Jalan			
a. Baik	123,73	118,40	134,60
b. Sedang	11,15	15,28	16,36
c. Rusak	23,15	24,35	25,83
d. Rusak Berat	14,50	14,50	11,90
Jumlah	172,53	172,53	188,69
III. Kelas Jalan			
a. Kelas I	0,00	0,00	0,00
b. Kelas II	0,00	0,00	0,00
c. Kelas III	0,00	0,00	10,80
d. Kelas IIIA	18,00	18,00	7,20
e. Kelas IV	24,30	33,30	33,30
f. Kelas V	29,40	29,40	43,50
g. Lainnya	100,83	91,83	93,89
Jumlah	172,53	172,53	188,69

BPS Kabupaten Kendal

Sumber data : Kantor Kecamatan Singorojo

Catatan :

Tabel : 9.4

**BANYAKNYA JEMBATAN DESA
KECAMATAN SINGOROJO**

TAHUN : 2004

DESA	JEMBATAN			
	BESI	BETON	KAYU	BAMBU
(1)	(2)	(3)	(4)	(5)
01. Cening	0	2	1	0
02. Sukodadi	0	0	1	0
03. Kaliputih	0	1	1	0
04. Getas	0	0	1	0
05. Banyuringin	0	2	0	0
06. Kedungsari	0	1	0	0
07. Ngareanak	2	0	0	0
08. Singorojo	1	0	0	0
09. Cacaban	0	0	0	0
10. Kalirejo	0	0	0	0
11. Merbuh	0	1	0	0
12. Trayu	0	0	0	0
13. Kertosari	0	0	0	0
14. Jerukgiling	0	0	1	0
JUMLAH 2004	3	7	5	0
2003	0	10	4	0
2002	0	11	3	0

BPS Kabupaten Kendal

Sumber data : Kantor Kecamatan Singorojo

Catatan :

Tabel : 10.1

**BANYAKNYA TELEVISI, RADIO, LISTRIK PLN, DAN TELEPHON
KECAMATAN SINGOROJO**

TAHUN : 2004

DESA	TV	RADIO	LISTRIK PLN	TELEPHON
(1)	(2)	(3)	(4)	(5)
01. Cening	58	58	321	0
02. Sukodadi	47	22	126	0
03. Kaliputih	376	217	554	0
04. Getas	691	493	843	0
05. Banyuringin	273	124	427	0
06. Kedungsari	311	157	464	20
07. Ngareanak	315	92	406	17
08. Singorojo	145	49	614	0
09. Cacaban	77	39	37	0
10. Kafiyejo	226	52	309	0
11. Merbuh	636	542	451	13
12. Trayu	278	61	293	14
13. Kertosari	930	79	1.392	15
14. Jerukgiling	36	28	69	0
JUMLAH 2004	4.399	2.913	6.306	79
2003	4.295	2.147	6.246	77
2002	4.147	2.146	6.157	77

BPS Kabupaten Kendal

Sumber data : Statistik Kecamatan Singorojo

Catatan :

BAB V
LAIN-LAIN

<https://kendalkab.go.id>

Tabel : 11.1

**BANYAKNYA LAPANGAN OLAHRAGA
KECAMATAN SINGOROJO**

TAHUN : 2004

DESA	SEPAK	VOLLEY	BULU	TENIS
	BOLA		TANGKIS	
(1)	(2)	(3)	(4)	(5)
01. Cening	0	1	1	0
02. Sukodadi	0	1	1	0
03. Kaliputih	1	2	1	0
04. Gelas	1	3	1	0
05. Banyuringin	1	3	1	0
06. Kedungsari	1	2	1	0
07. Ngareanak	1	2	2	1
08. Singorojo	1	2	1	0
09. Cacaban	0	1	1	0
10. Kalirajo	1	2	2	0
11. Merbuh	1	3	2	0
12. Trayu	1	3	1	1
13. Kertosari	0	3	2	0
14. Jerukgiling	0	1	0	0
JUMLAH 2004	9	29	17	2
2003	9	29	13	2
2002	9	25	13	2

BPS Kabupaten Kendal

Sumber data : Kantor Kecamatan Singorojo

Catatan :

Tabel : 12.1

**BANYAKNYA SURAT PEMBERITAHUAN PAJAK TERDAFTAR
KECAMATAN SINGOROJO
TAHUN : 2004**

DESA	BANYAKNYA	
	SURAT PEMBERITAHUAN PAJAK TERDAFTAR	
(1)	(2)	
01. Cening		2.207
02. Sukodadi		1.040
03. Kaliputih		3.936
04. Getas		3.558
05. Banyuringin		1.992
06. Kedungsari		1.202
07. Ngareanak		1.065
08. Singorojo		3.079
09. Cacaban		615
10. Kalirejo		1.526
11. Merbuh		2.138
12. Trayu		1.198
13. Kertosari		4.756
14. Jerukging		366
	JUMLAH 2004	28.682
	2003	28.682
	2002	28.403

BPS Kabupaten Kendal

Sumber data : Kantor Kecamatan Singorojo

Catatan :

Tabel : 12.2

**PEMASUKAN PAJAK BUMI DAN BANGUNAN
KECAMATAN SINGOROJO**

TAHUN : 2004

DESA	TARGET (000)	PEMASUKAN PBB (000)	PROSENTASE
(1)	(2)	(3)	(4)
01. Cening	24.929,00	19.497,00	78,21
02. Sukodadi	21.714,00	9.045,00	41,66
03. Kaliputih	58.014,00	11.938,00	20,58
04. Getas	62.735,00	45.291,00	72,19
05. Banyuringin	29.659,00	19.910,00	67,13
06. Kedungsari	15.807,00	8.550,00	54,09
07. Ngareanak	8.666,00	8.666,00	100,00
08. Singorojo	22.850,00	15.160,00	66,35
09. Cacaban	4.642,00	4.642,00	100,00
10. Kalirejo	14.579,00	14.579,00	100,00
11. Merbuh	33.386,00	18.907,00	56,63
12. Trayu	8.695,00	8.706,00	100,13
13. Kertosari	63.672,00	63.672,00	100,00
14. Jerukgiling	5.080,00	5.080,00	100,00
JUMLAH 2004	374.428,00	253.643,00	67,74
2003	253.643,00		
2002	210.445,00		

BPS Kabupaten Kendal

Sumber data : Kantor Kecamatan Kecamatan Singorojo

Catatan :

Tabel : 12.3

PRODUKSI SUSU SAPI
KECAMATAN SINGOROJO

TAHUN : 2004

DESA	SUSU SAPI (Liter)
(1)	(2)
01. Cening	0
02. Sukodadi	0
03. Kaliputih	0
04. Getas	0
05. Banyuringin	0
06. Kedungsari	0
07. Ngareanak	10.650
08. Singorojo	0
09. Cacaban	0
10. Kalirejo	0
11. Merbuh	0
12. Trayu	0
13. Kertosari	0
14. Jerukgiling	0
JUMLAH 2004	10.650
2003	10.650
2002	10.000

BPS Kabupaten Kendal

Sumber data : Petugas Peternakan Kecamatan Singorojo

Catatan :