



KECAMATAN KAWANGKOAN UTARA
NORTH KAWANGKOAN IN FIGURES

2011

Kecamatan Kawangkoan Utara Dalam Angka

*North Kawangkoan
in Figures*

2011



DATA

Mencerdaskan Bangsa



BADAN PUSAT STATISTIK KABUPATEN MINAHASA
Jl. Dotulolong Lasut, Tondano 95612
Telp. 0431 321155



BADAN PUSAT STATISTIK
KABUPATEN MINAHASA

KAWANGKOAN UTARA DALAM ANGKA 2011
NORTH KAWANGKOAN IN FIGURES 2011

.....
Nomor Publikasi/ Publicatoin Number:71020.1112
Katalog BPS/ BPS catalogue: : 1102001.7102124
Ukuran Buku/ Book Size: 15,5 Cm x 21 Cm
Jumlah Halaman/ Total Pages: 60 + xii

Naskah/ Manuscript :
Koordinator Statistik Kecamatan Kawangkoan Utara

Gambar/ Figures:
Koordinator Statistik Kecamatan Kawangkoan Utara
Gambar Kulit/ Cover Design:
Koordinator Statistik Kecamatan Kawangkoan Utara

Diterbitkan Oleh/ Publiced by:
BPS Kabupaten Minahasa, Tondano – Sulawesi Utara /
BPS – Statistics of Minahasa Regency

Boleh Dikutip Dengan Menyebut Sumbernya
May be cited with reference to the source



KATA SAMBUTAN

Saya menyambut gembira atas penerbitan buku "Kawangkoan Utara Dalam Angka 2011". Dengan adanya publikasi ini, maka kita senantiasa memiliki inventaris sumber data yang tepat dan sama sebagai potret Kecamatan Kawangkoan Utara setiap tahunnya. Oleh karenanya saya harapkan semua pihak dapat memanfaatkan publikasi ini sebagai bagian dari kebutuhan perencanaan secara sistematis, menyeluruh dan terpadu.

Saya menyampaikan banyak terima kasih kepada Koordinator Statistik Kecamatan Kawangkoan Utara yang telah berupaya serta memberikan sumbangan pemikiran dan tenaga sehingga publikasi ini dapat diselesaikan.

Akhirnya, saya mengharapkan agar kegiatan pengumpulan data ini tetap terwujud secara berkesinambungan di setiap sektor pembangunan, sehingga kita senantiasa dapat diinformasikan kepada masyarakat dan instansi yang memerlukannya.

Kawangkoan Utara, Juni 2011
CAMAT KAWANGKOAN UTARA,

FABIAN D.K. MENDUR, S.Pt
NIP. 197001052000031007



FOREWORD

I greet happily on publication of the book "North Kawangkoan in Figures 2011". The available of this publication can provide us with the single source of data, and consequently I encourage all community to this book in preparing a systematic, comprehensive and integrated planning.

I express my deep gratitude to Statistic Coordinator of North Kawangkoan District who have been continuously working hard as well parties who have given contribution for the completion of this publication.

Finally, I do hope that collecting data activity in all development sectors should be continuously increased so that the government will always get the share vision and the reliable data, which will be informed of the people and institutions well.

North Kawangkoan, June 2011
**THE HEAD OF NORTH KAWANGKOAN
DISTRICT,**

FABIAN D.K. MENDUR, S.Pt
NIP. 197001052000031007



KATA PENGANTAR

Dengan memanjatkan puji syukur kehadirat Tuhan Yang Maha Esa, Koordinator Statistik Kecamatan Kawangkoan Utara dapat menyelesaikan buku publikasi "Kawangkoan Utara Dalam Angka 2011".

Buku ini adalah publikasi tahunan yang menyajikan data secara komprehensif di berbagai bidang, sekaligus untuk memberi gambaran tentang keadaan geografi, iklim, ciri-ciri keadaan sosial dan perekonomian Kecamatan Kawangkoan Utara.

Pada kesempatan ini kami ucapkan banyak terima kasih kepada Camat Kawangkoan Utara atas perhatian yang diberikan untuk penerbitan publikasi ini, diharapkan hubungan kerjasama yang sudah ada ini dapat terus terjalin dengan baik dan ditingkatkan.

Saran dan kritik dari berbagai pihak untuk perbaikan publikasi ini, sangat kami hargai.

Akhirnya, harapan kami semoga penyajian data statistik ini bermanfaat bagi para pemakai.

Kawangkoan Utara, Juni 2011
**KOORDINATOR STATISTIK
KECAMATAN KAWANGKOAN UTARA,**

AUGRESYO L.J. WALEWANGKO, SKom
NIP. 198308132003121003



PREFACE

Thank God, Statistics Coordinator of North Kawangkoan District has published book " North Kawangkoan in Figure 2011". This book is an annual publication presents a comprehensive collection of data from various fields, intended to provide information on the condition geographic, climate, the socio-economic characteristics of the population, and the general social and economic of North Kawangkoan District.

In occasion, I would like to express my sincere thanks to The head of North Kawangkoan District due to big interest offered to publish this book, and also acknowledge all public and private institutions who give support and make this publication becomes exist,

Suggestion for improvement of future edition would be welcome.

Lastly, I hope that the statistical data presented in this book will give much help to the users.

North Kawangkoan, June 2011

**STATISTICS COORDINATOR OF NORTH
KAWANGKOAN DISTRICT,**

AUGRESYO L.J. WALEWANGKO, S.Kom
NIP. 198308132003121003

DAFTAR ISI
Contents

	Halaman <i>Page</i>
Kata Sambutan..... <i>Foreword</i>	iii
Kata Pengantar..... <i>Preface</i>	v
Daftar Isi..... <i>Contents</i>	vii
Daftar Tabel..... <i>List of Tabel</i>	ix
Daftar Gambar..... <i>List of Picture</i>	xiv
BAB I Keadaan Geografi dan Iklim..... <i>Geographical and Climatic Situations</i>	1
BAB II Pemerintahan..... <i>Government</i>	6
BAB III Penduduk dan Tenaga Kerja..... <i>Population and Employment</i>	16
BAB IV Sosial..... <i>Social</i>	25
<i>Kecamatan Kawangkoan Utara dalam Angka 2011</i>	vii

BAB V	Pertanian..... <i>Agriculture</i>	41
BAB VI	Industri..... <i>Industry</i>	44
BAB VII	Perdagangan..... <i>Trade</i>	47
BAB VIII	Perhubungan dan Komunikasi..... <i>Transportation and Communication</i>	60
BAB IX	Pariwisata..... <i>Tourism</i>	54
BAB X	Keuangan..... <i>Finance</i>	57

DAFTAR TABEL
(List of Table)

Tabel 1.1	Letak Geografis Desa, 2010
<i>Table 1.1</i>	<i>Geographical Villages, 2010</i>
Tabel 1.2	Letak Astronomi dan Ketinggian di atas Permukaan Laut Menurut Desa, 2010
<i>Table 1.2</i>	<i>Astronomy Location and Altitude by Villages, 2010</i>
Tabel 2.1	Desa Induk dan Pemekaran Pemekaran Menurut SK Bupati Minahasa Nomor 231 Tahun 2008
<i>Table 2.1</i>	<i>Parent Villages and Villages expansion According to The Minahasa Regency Decree Number 231 of 2008</i>
Tabel 2.2	Kelurahan Induk dan Pemekaran Pemekaran Menurut SK Bupati Minahasa Nomor 233 Tahun 2008
<i>Table 2.2</i>	<i>Parent Villages and Villages expansion According to The Minahasa Regency Decree Number 233 of 2008</i>
Tabel 2.3	Luas Wilayah Menurut Desa (Km ²), 2010
<i>Table 2.3</i>	<i>Area of Village (Km²), 2010</i>
Tabel 2.4	Jumlah Lingkungan/Jaga Menurut Desa, 2010
<i>Table 2.4</i>	<i>Number of Sub Villages by Villages, 2010</i>
Tabel 2.5	Pejabat Setingkat Camat di Kecamatan Kawangkoan, Tahun 1953 – 2010
<i>Table 2.5</i>	<i>Names of District Head Official in Kawangkoan District, 1953 - Present</i>
Tabel 2.6	Pejabat Setingkat Camat di Kecamatan Kawangkoan Utara, Tahun 2010 – Sekarang
<i>Table 2.6</i>	<i>Names of District Head Official in North Kawangkoan District, 2010 - Present</i>

Tabel 3.1 Penduduk, Luas Wilayah dan Kepadatan Menurut Desa, 2010

Table 3.1 Population, Areal, and Density by Villages, 2010

Tabel 3.2 Penduduk Menurut Desa dan Jenis Kelamin, 2010

Table 3.2 Population by Villages and Sex, 2010

Tabel 3.3 Penduduk Menurut Desa, Jenis Kelamin dan Sex Ratio, 2010

Table 3.3 Population by Villages, Sex, and Sex Ratio, 2010

Tabel 3.4 Penduduk, Rumah Tangga, dan Rata-Rata Jiwa Menurut Desa, 2010

Table 3.4 Number of Population, Household, and Average People in Household by Villages, 2010

Tabel 3.5 Kelahiran, Kematian, dan Perpindahan Penduduk Menurut Desa, 2010

Table 3.5 Birth, Death and Displacement of Population by Villages, 2010

Tabel 3.6 Jumlah Penduduk yang Bekerja Sebagai TKI di Luar Negeri Menurut Desa, 2010

Table 3.6 Total Working Population as Overseas Migrant Workers by Villages, 2010

Tabel 4.1 Sekolah Menurut Desa dan Jenjangnya, 2010

Table 4.1 School by Village and Level, 2010

Tabel 4.2 Taman Kanak-Kanak (TK) Menurut Desa dan Status, 2010

Table 4.2 Kindergarten by Villages and Status, 2010

Tabel 4.3 Sekolah Dasar (SD) Menurut Desa dan Status, 2010

Table 4.3 Primary Schools by Villages and Status, 2010

Tabel 4.4 Sekolah Lanjutan Tingkat Pertama (SMP) Menurut Desa dan Status, 2010

Table 4.4 Junior High Schools by Villages and Status, 2010

Tabel 4.5 Sekolah Menengah Atas (SMA) Menurut Desa dan Status, 2010

Table 4.5 Senior High Schools by Villages and Status, 2010

Tabel 4.6 Murid dan Guru TK Menurut Sekolah, 2010

Table 4.6 Pupils and Teachers in Kindergarten by Schools, 2010

Tabel 4.7 Murid dan Guru SD Menurut Sekolah, 2010

Table 4.7 Pupils and Teachers in Government Elementary by Schools, 2010

Tabel 4.8 Murid dan Guru SMP Menurut Sekolah, 2010

Table 4.8 Pupils and Teachers in Junior High School by Schools, 2010

Tabel 4.9 Murid dan Guru SMA Menurut Desa, 2010

Table 4.9 Pupils and Teachers in Senior High School by Schools, 2010

Tabel 4.10 Tenaga Kesehatan Menurut Desa, 2010

Table 4.10 Medical Personnels by Villages, 2010

Tabel 4.11 Sarana Kesehatan Menurut Desa dan Jenisnya, 2010

Table 4.11 Medical Facilities by Villages and Kind, 2010

Tabel 4.12 Banyaknya Akseptor KB Aktif menurut Desa dan Alat/Cara KB yang Dipakai, 2010

Table 4.12 Number of Current User by Villages and Family Planning Method, 2010

Tabel 4.13 Wabah Penyakit dan Penderita Selama Tahun 2010

Table 4.13 Epidemic Disease and Suffering During the Year 2010

- Tabel 4.14 Tempat Ibadah Menurut Desa dan Golongan Agama, 2010
Table 4.14 Worship Facilities by Villages and Religion Groups, 2010
- Tabel 5.1 Luas Tanah Menurut Desa dan Fungsinya, 2010
Table 5.1 Area by Villages and function, 2010
- Tabel 5.2 Luas Lahan Sawah (Ha) Menurut Desa dan Jenisnya, 2010
Table 5.2 Area of Paddy Fields (Ha) by Villages and kind, 2010
- Tabel 6.1 Perusahaan Industri dan Kerajinan Rumah Tangga Menurut Desa, 2010
Table 6.1 Industrial Company and Household Handicraft Manufacture, 2010
- Tabel 6.2 Keluarga Pengguna Listrik, 2010
Table 6.2 Family Power Users, 2010
- Tabel 7.1 Jumlah Prasarana Pemasaran dan Perkreditan Menurut Desa, 2010
Table 7.1 Number of Marketing and Credit Infrastructure by Villages, 2010
- Tabel 7.2 Sarana Usaha Menurut Desa dan Macamnya, 2010
Table 7.2 Work Tools by Villages and Type, 2010
- Tabel 8.1 Kendaraan Tidak Bermotor Menurut Desa dan Jenisnya, 2010
Table 8.1 No Motorized Vehicles by Villages and level, 2010
- Tabel 8.2 Jumlah Kejadian Kecelakaan Lalu Lintas, 2010
Table 8.2 Number of Traffic Accidents, 2010
- Tabel 8.3 Jarak, Waktu Tempuh, 2010
Table 8.3 Distance, Travel Time, 2010
- Tabel 10.1 Wajib Pajak dan Penetapan Menurut Desa, 2010
Table 10.1 Taxpayers and Assessment, 2010

Tabel 10.2 Program Nasional Pemberdayaan Masyarakat Mandiri
Pedesaan (PNPM-MP) Sarana Prasarana, 2010

Table 10.2 National Programs Of Rural Self-Empowerment, 2010

Tabel 10.3 Program Nasional Pemberdayaan Masyarakat Mandiri
Simpan Pinjam Kelompok Perempuan, 2010

Table 10.3 National Programs Of Rural Self-Empowerment, 2010

<https://minahasakab.bps.go.id>

DAFTAR GAMBAR
(List of Picture)

Gambar 2.1 Persentase Luas Wilayah Kecamatan Kawangkoan Utara,
2010

Gambar 2.1 Percentace of Total Area North Kawangkoan District, 2010

Gambar 3.1 Jumlah Penduduk Kecamatan Kawangkoan Utara, 2010

Picture 3.1 Population of North Kawangkoan District, 2010

Gambar 3.2 Jumlah Penduduk Menurut Jenis Kelamin, 2010

Picture 3.2 Population by Villages and Sex, 2010

BAB I

KEADAAN GEOGRAFI DAN IKLIM

(Geographical and Climatic Situations)

A. Keadaan Geografi

Kawangkoan Utara adalah salah satu Kecamatan di Kabupaten Minahasa Provinsi Sulawesi Utara. Ibukota Kecamatan Kawangkoan Utara adalah Kiawa Dua Timur, berjarak sekitar 26 km dari Tondano, ibukota Kabupaten Minahasa.

Adapun batas-batasnya adalah sebagai berikut :

- a. Sebelah Utara dengan Kecamatan Sonder
- b. Sebelah Timur dengan Kecamatan Remboken
- c. Sebelah Selatan dengan Kecamatan Kawangkoan
- d. Sebelah Barat dengan Kecamatan Kawangkoan Barat dan Kecamatan Tareran Kabupaten Minahasa Selatan

Luas Kecamatan Kawangkoan Utara adalah 13,0996 km² atau 1,34% dari luas Kabupaten Minahasa.

Letak Geografi Kecamatan Kawangkoan Utara terletak antara:

- a. 1°12'1.21"N (Lintang utara)
- b. 124°47'22.61"E (Bujur Timur)

Tabel 1.1 Letak Geografis Desa, 2010
 Table 1.1 Geographical Villages, 2010

Kode Code	Desa Villages	Letak Geografis Geographical		
		Lembah / Daerah Aliran Sungai Valley / Watershed	Lereng / Punggung Bukit Slopes/Ridge	Dataran Plain
(1)	(2)	(3)	(4)	(5)
001	Talikuran Barat			✓
002	Talikuran			✓
003	Talikuran Utara			✓
004	Kiawa Satu			✓
005	Kiawa Satu Barat			✓
006	Kiawa Satu Utara			✓
007	Kiawa Dua			✓
008	Kiawa Dua Barat			✓
009	Kiawa Dua Timur			✓
010	Uner			✓

B. Musim

Kecamatan Kawangkoan Utara sebagaimana dengan kecamatan lain yang ada di Kabupaten Minahasa memiliki Dua musim yaitu musim kering dan musim hujan. Rata-rata jumlah hari hujan pada musim hujan (November - April) yaitu 23 hari hujan dengan rata-rata curah hujan 244,53 mm dalam sebulan dan pada musim kering kurang dari 13 hari hujan dengan rata-rata curah hujan 177,53 mm dalam sebulan.

Temperatur udara absolute maksimum per bulan 93,93% dan rata-rata kelembapan minimum per bulan 80,50%.

Kecamatan Kawangkoan Utara terletak pada ketinggian 600-800 dari permukaan laut dengan keadaan topografi datar sampai dengan miring. Jenis tanah yang mendominasi adalah Reyosol dan andosol dengan pH 4,5 - 7,5.

Tabel 1.2 Letak Astronomi dan Ketinggian di atas Permukaan Laut Menurut Desa, 2010

Table 1.2 Astronomy Location and Altitude by Villages, 2010

Desa <i>Villages</i>	Lintang Utara <i>Latitude</i>	Bujur Timur <i>Longitude</i>	Ketinggian di atas permukaan laut (m) <i>Elevation</i>
(1)	(2)	(3)	(4)
Talikuran Barat	1°12'21.02"N	124°47'7.10"E	+734
Talikuran	1°12'20.94"N	124°47'18.02"E	+732
Talikuran Utara	1°12'27.43"N	124°47'20.29"E	+725
Kiawa Satu	1°13'13.81"N	124°46'53.55"E	+683
Kiawa Satu Barat	1°13'17.37"N	124°46'48.53"E	+660
Kiawa Satu Utara	°13'26.44"N	124°46'56.25"E	+668
Kiawa Dua	1°13'10.11"N	124°47'5.91"E	+680
Kiawa Dua Barat	1°13'7.75"N	124°47'12.28"E	+670
Kiawa Dua Timur	1°13'3.74"N	124°47'18.20"E	+675
Uner	1°12'12.76"N	124°47'20.36"E	+742

BAB II

PEMERINTAHAN *(Government)*

A. Pemerintahan

Pada tahun 2008 Bupati Minahasa mengeluarkan Surat Keputusan (SK) nomor 231 tanggal 8 Agustus 2008 tentang “Pengesahan Pembentukan/Pemekaran 27 Desa Persiapan di Kabupaten Minahasa” dan Surat Keputusan (SK) nomor 233 tanggal 8 Agustus 2008 tentang “Pengesahan Pembentukan/Pemekaran 6 Kelurahan Persiapan di Kabupaten Minahasa” termasuk desa-desa dan Kelurahan yang ada di Kecamatan Kawangkoan Utara.

Tabel 2.1 Desa Induk dan Pemekaran Pemekaran Menurut SK Bupati Minahasa Nomor 231 Tahun 2008

Table 2.1 Parent Villages and Villages expansion According to The Minahasa Regency Decree Number 231 of 2008

Nama Desa Induk	Nama Desa Pemekaran	Status
(1)	(2)	(3)
Kiawa Satu	Kiawa Satu Barat	Definitif
	Kiawa Satu Utara	Definitif
Kiawa Dua	Kiawa Dua Timur	Definitif
	Kiawa Dua Barat	Definitif

Tabel 2.2 Kelurahan Induk dan Pemekaran Pemekaran Menurut SK Bupati Minahasa Nomor 233 Tahun 2008

Table 2.2 Parent Villages and Villages expansion According to The Minahasa Regency Decree Number 233 of 2008

Nama Kelurahan Induk	Nama Kelurahan Pemekaran	Status
(1)	(2)	(3)
Talikuran	Talikuran Utara	Definitif
	Talikuran Barat	Definitif
Uner	Uner Satu (Kec. Kawangkoan)	Definitif

Setelah pemekaran desa tahun 2008 terbentuk, maka pada tahun 2010 Bupati Minahasa mengeluarkan Surat Keputusan (SK) Nomor 197 tanggal 16 Juli 2010 tentang “Pengesahan Pembentukan Kecamatan Kawangkoan Utara” yang telah memenuhi syarat administratif, teknis dan fisik kewilayahan untuk mewujudkan efektifitas dan efisiensi penyelenggaraan tugas – tugas pemerintahan, pembangunan dan pelayanan kemasyarakatan.

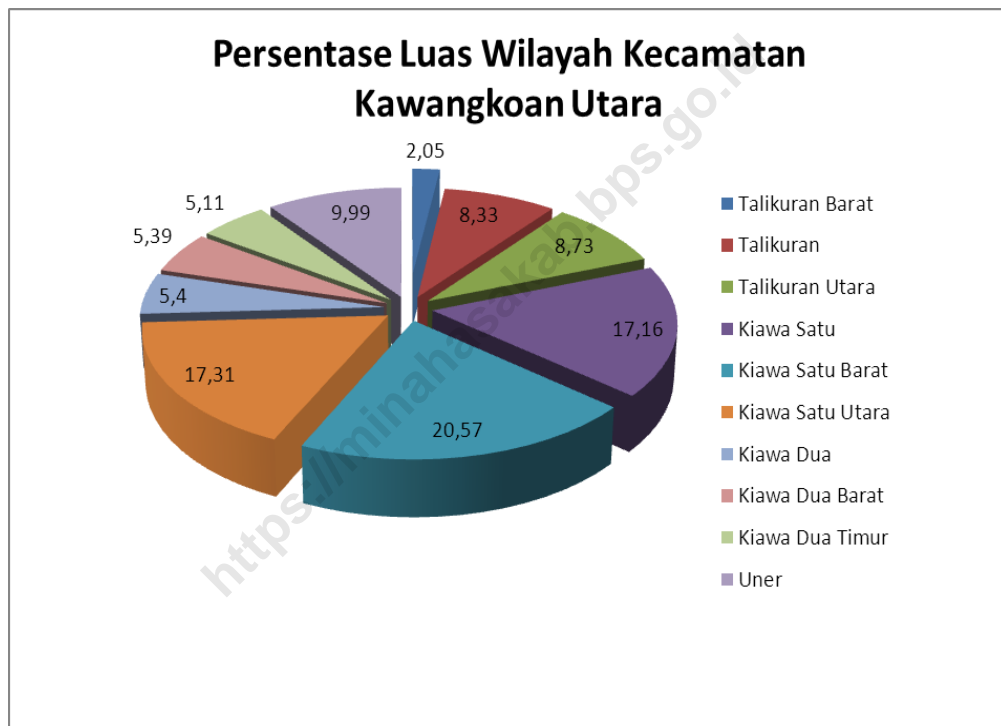
Saat ini kecamatan Kawangkoan Utara memiliki 6 desa yang dipimpin oleh Hukum Tua dengan 22 Jaga yang dipimpin oleh kepala Jaga serta terdapat 4 Kelurahan yang di pimpin oleh Lurah dengan 18 Lingkungan yang dipimpin oleh Kepala Lingkungan. Desa terluas adalah desa Kiawa Satu Barat (2,84 Km²) dan desa Kiawa Dua Timur sebagai desa yang terkecil (0,705 Km²). Sedangkan kelurahan terluas adalah kelurahan Uner (1,38 Km²) dan kelurahan Talikuran Barat (0,283 Km²) sebagai kelurahan terkecil.

Tabel 2.3 Luas Wilayah Menurut Desa (Km²), 2010
Table 2.3 Area of Village (Km²), 2010

Kode <i>Code</i>	Desa <i>Villages</i>	Luas (Km ²) <i>Wide</i>	Presentase (%) <i>Percentage</i>
(1)	(2)	(3)	(4)
001	Talikuran Barat	0,283	2.05
002	Talikuran	1,151	8.33
003	Talikuran Utara	1,2056	8.73
004	Kiawa Satu	2,37	17.16
005	Kiawa Satu Barat	2,84	20.57
006	Kiawa Satu Utara	2,39	17.31
007	Kiawa Dua	0,745	5.4
008	Kiawa Dua Barat	0,74	5.39
009	Kiawa Dua Timur	0,705	5.11
010	Uner	1,38	9.99
	Total <i>Total</i>	13,8096	100

Gambar 2.1 Persentase Luas Wilayah Kecamatan Kawangkoan Utara, 2010

Gambar 2.1 Percentage of Total Area North Kawangkoan District, 2010



Tabel 2.4 Jumlah Lingkungan/Jaga Menurut Desa, 2010
Table 2.4 Number of Sub Villages by Villages, 2010

Kode Code	Desa Village	Jumlah Lingkungan *) / Jaga	Jumlah Blok Sensus Census Block
(1)	(2)	(3)	(4)
001	Talikuran Barat	4 *	6
002	Talikuran	5 *	4
003	Talikuran Utara	6 *	4
004	Kiawa Satu	3	3
005	Kiawa Satu Barat	3	3
006	Kiawa Satu Utara	3	2
007	Kiawa Dua	4	3
008	Kiawa Dua Barat	4	2
009	Kiawa Dua Timur	5	3
010	Uner	3 *	3
	Total Total	40	33

Tabel 2.5 Pejabat Setingkat Camat di Kecamatan Kawangkoan, Tahun 1953 – 2010

Table 2.5 Names of District Head Official in Kawangkoan District, 1953 - Present

Nama Camat	Periode Jabatan
(1)	(2)
A. Kumolontang	1953 – 1957
W.B. Waworuntu	1957 - 1958
E. Onibala	1958 - 1960
F.G.M. Ratag	1960 - 1961
M. Tuwo	1961 - 1961
J.J. Sumampow	1961 - 1965
H.F. Mandang	1965 - 1973
J.A. sarundajang	1973 - 1981
R.J. Assa	1981 - 1983
Drs. J.R. Mewoh	1983 - 1989
Drs. J. Kumendong	1989 - 1993
Drs. J.N. Tampi	1993 - 1996
Drs. M.F. Mokorimban	1996 - 1998
Drs. A.J. Korompis	1998 - 1998
Drs. M. Mantiri	1998 - 1999
Drs. J.F. Sendow	1999 - 2000
A.J. Tulus, SH	2000 - 2003

Tabel 2.5 Lanjutan
Table 2.5 Continued

Nama Camat	Periode Jabatan
(1)	(2)
M.N. Lontaan, S.Sos	2003 - 2005
Drs. M.L. Rumat, M.Si	2005 - 2006
Drs. Eddi F. Ruata	2006 – 2009
R.S. Lumowa, S.Sos, M.Si	2009 - 2010

Tabel 2.6 Pejabat Setingkat Camat di Kecamatan Kawangkoan Utara,
Tahun 2010 – Sekarang
*Table 2.6 Names of District Head Official in North Kawangkoan
District, 2010 - Present*

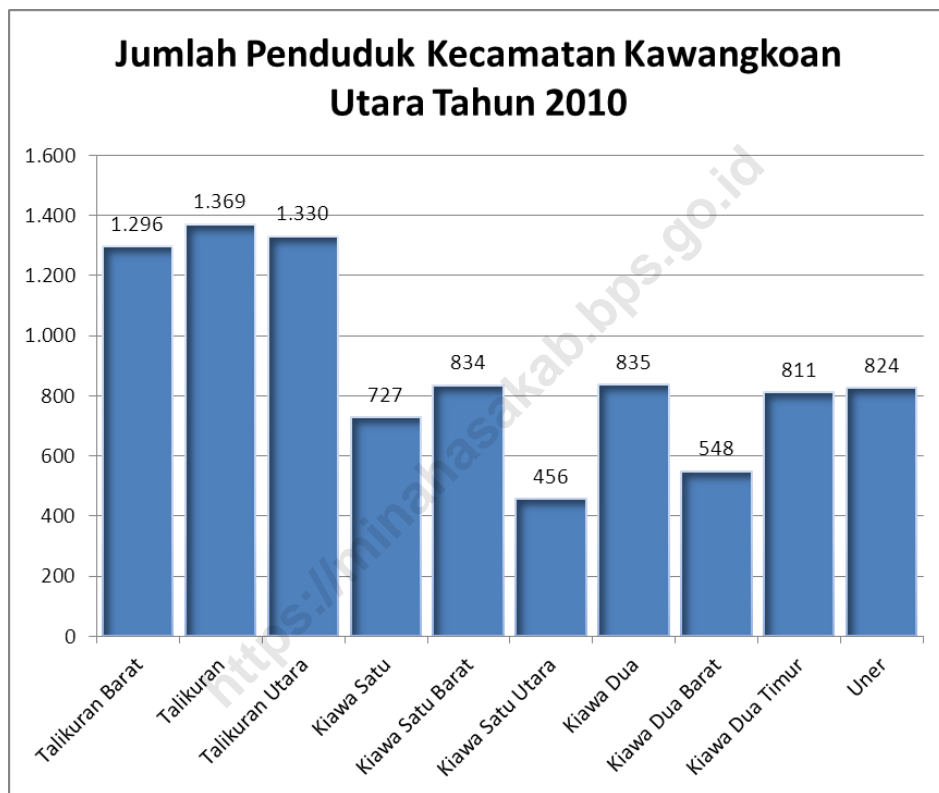
Nama Camat	Periode Jabatan
(1)	(2)
Ventje S. Suak, SE	2010 - 2011
Fabian D.K. Mendur, S.Pt	2011 – Sekarang

BAB III
PENDUDUK
DAN
TENAGA KERJA
(Population and Manpower)

Tabel 3.1 Penduduk, Luas Wilayah dan Kepadatan Menurut Desa, 2010
Table 3.1 Population, Areal, and Density by Villages, 2010

Kode Code	Desa Villages	Penduduk Population	Luas (Km ²) Wide	Kepadatan Density
(1)	(2)	(3)	(4)	(5)
001	Talikuran Barat	1.296	0,283	4.579,505
002	Talikuran	1.369	1,151	1.189,401
003	Talikuran Utara	1.330	1,2056	1.103,185
004	Kiawa Satu	727	2,37	306,751
005	Kiawa Satu Barat	834	2,84	293,662
006	Kiawa Satu Utara	456	2,39	190,795
007	Kiawa Dua	835	0,745	1.120,805
008	Kiawa Dua Barat	548	0,74	740,541
009	Kiawa Dua Timur	811	0,705	1.150,355
010	Uner	824	1,38	597,101
	Jumlah Total	9.030	13,8096	653,893

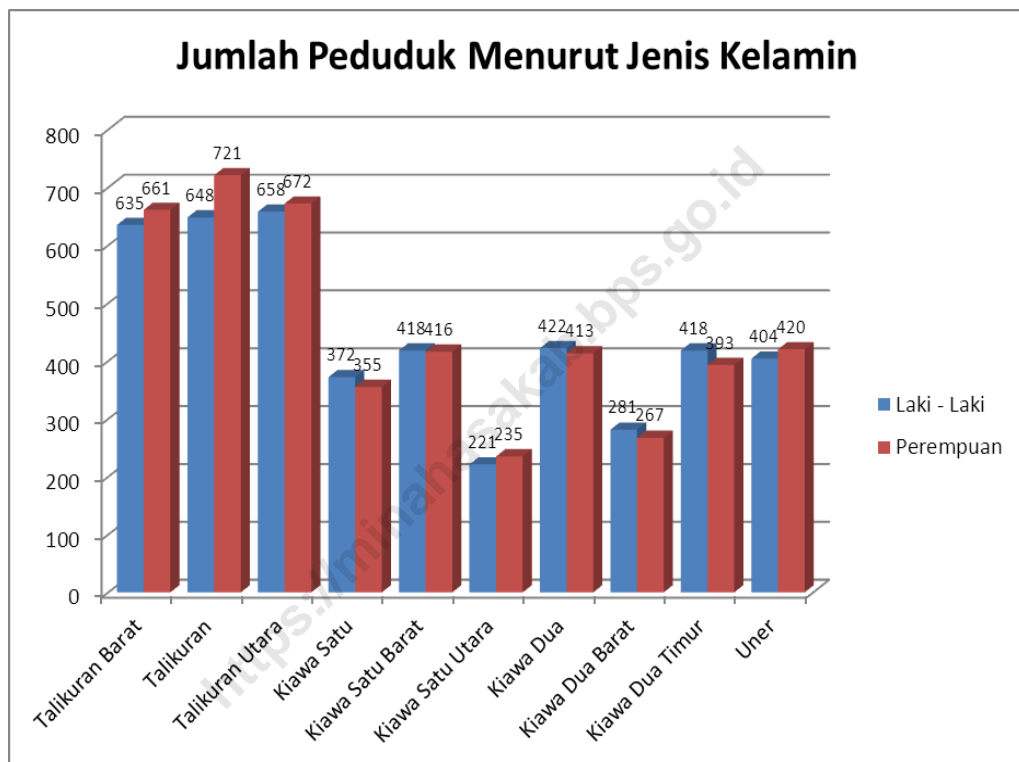
Gambar 3.1 Jumlah Penduduk Kecamatan Kawangkoan Utara, 2010
Picture 3.1 Population of North Kawangkoan District, 2010



Tabel 3.2 Penduduk Menurut Desa dan Jenis Kelamin, 2010
Table 3.2 Population by Villages and Sex, 2010

Kode Code	Desa Villages	L Male	P Female	Jumlah Total
(1)	(2)	(3)	(4)	(5)
001	Talikuran Barat	635	661	1.296
002	Talikuran	648	721	1.369
003	Talikuran Utara	658	672	1.330
004	Kiawa Satu	372	355	727
005	Kiawa Satu Barat	418	416	834
006	Kiawa Satu Utara	221	235	456
007	Kiawa Dua	422	413	835
008	Kiawa Dua Barat	281	267	548
009	Kiawa Dua Timur	418	393	811
010	Uner	404	420	824
	Jumlah Total	4.477	4.553	9.030

Gambar 3.2 Jumlah Penduduk Menurut Jenis Kelamin, 2010
Picture 3.2 Population by Villages and Sex, 2010



Tabel 3.3 Penduduk Menurut Desa, Jenis Kelamin dan Sex Ratio, 2010
Table 3.3 Population by Villages, Sex, and Sex Ratio, 2010

Kode Code	Desa Villages	L Male	P Female	Sex Ratio Sex Ratio
(1)	(2)	(3)	(4)	(5)
001	Talikuran Barat	635	661	96
002	Talikuran	648	721	90
003	Talikuran Utara	658	672	98
004	Kiawa Satu	372	355	105
005	Kiawa Satu Barat	418	416	100
006	Kiawa Satu Utara	221	235	94
007	Kiawa Dua	422	413	102
008	Kiawa Dua Barat	281	267	105
009	Kiawa Dua Timur	418	393	106
010	Uner	404	420	96
Jumlah Total		4.477	4.553	98

Tabel 3.4 Penduduk, Rumah Tangga, dan Rata-Rata Jiwa Menurut Desa, 2010

Table 3.4 Number of Population, Household, and Average People in Household by Villages, 2010

Kode Code	Desa Villages	Penduduk Population	Rumah Tangga Household	Rata-Rata Jiwa Average People
(1)	(2)	(3)	(4)	(5)
001	Talikuran Barat	1.296	411	3,15
002	Talikuran	1.369	407	3,36
003	Talikuran Utara	1.330	403	3,30
004	Kiawa Satu	727	450	1,62
005	Kiawa Satu Barat	834	285	2,93
006	Kiawa Satu Utara	456	152	3,00
007	Kiawa Dua	835	252	3,31
008	Kiawa Dua Barat	548	178	3,08
009	Kiawa Dua Timur	811	231	3,51
010	Uner	824	257	3,21
	Jumlah Total	9.030	3.026	2,98

Tabel 3.5 Kelahiran, Kematian, dan Perpindahan Penduduk Menurut Desa, 2010

Table 3.5 Birth, Death and Displacement of Population by Villages, 2010

Kode Code	Desa Villages	Kelahiran Birth		Kematian Death		Perpindahan Displacement	
		L	P	L	P	Datang	Pergi
(1)	(2)	(3)	(4)	(5)	(6)	(7)	(8)
001	Talikuran Barat	2	1	1	1	3	3
002	Talikuran	2	2	2	1	2	4
003	Talikuran Utara	2	-	1	1	2	2
004	Kiawa Satu	2	2	1	2	5	6
005	Kiawa Satu Barat	1	1	2	1	1	4
006	Kiawa Satu Utara	-	2	3	1	3	2
007	Kiawa Dua	2	1	2	2	1	5
008	Kiawa Dua Barat	-	2	1	2	3	5
009	Kiawa Dua Timur	2	2	1	1	4	1
010	Uner	3	1	2	2	5	4
Jumlah Total		16	14	16	14	29	36

Tabel 3.6 Jumlah Penduduk yang Bekerja Sebagai TKI di Luar Negeri Menurut Desa, 2010

Table 3.6 Total Working Population as Overseas Migrant Workers by Villages, 2010

Kode Code	Desa Villages	L	P	Jumlah Total
(1)	(2)	(3)	(4)	(5)
001	Talikuran Barat	3	2	5
002	Talikuran	3	9	12
003	Talikuran Utara	2	6	8
004	Kiawa Satu	9	15	24
005	Kiawa Satu Barat	8	23	31
006	Kiawa Satu Utara	9	21	30
007	Kiawa Dua	11	24	35
008	Kiawa Dua Barat	3	4	7
009	Kiawa Dua Timur	8	15	23
010	Uner	4	11	15
	Jumlah Total	60	130	190

BAB IV

SOSIAL *(Social)*

Tabel 4.1 Sekolah Menurut Desa dan Jenjangnya, 2010
 Table 4.1 School by Village and Level, 2010

Kode Code	Desa Villages	TK Kindergarten School	SD Elementary School	SLTP Junior High School	SLTA Senior High School
(1)	(2)	(3)	(4)	(5)	(6)
001	Talikuran Barat	-	-	-	-
002	Talikuran	1	1	1	-
003	Talikuran Utara	1	1	-	1
004	Kiawa Satu	1	1	-	-
005	Kiawa Satu Barat	-	1	-	-
006	Kiawa Satu Utara	1	-	1	-
007	Kiawa Dua	-	1	-	-
008	Kiawa Dua Barat	-	-	-	-
009	Kiawa Dua Timur	1	1	-	-
010	Uner	1	1	-	-
Jumlah Total		6	7	2	1

Tabel 4.2 Taman Kanak-Kanak (TK) Menurut Desa dan Status, 2010
Table 4.2 Kindergarten by Villages and Status, 2010

Kode Code	Desa Villages	Negeri Government	Swasta Private	Jumlah Total
(1)	(2)	(3)	(4)	(5)
001	Talikuran Barat	-	-	-
002	Talikuran	-	1	1
003	Talikuran Utara	-	1	1
004	Kiawa Satu	-	1	1
005	Kiawa Satu Barat	-	-	-
006	Kiawa Satu Utara	-	1	1
007	Kiawa Dua	-	-	-
008	Kiawa Dua Barat	-	-	-
009	Kiawa Dua Timur	-	1	1
010	Uner	-	1	1
	Jumlah Total	0	6	6

Tabel 4.3 Sekolah Dasar (SD) Menurut Desa dan Status, 2010
Table 4.3 Primary Schools by Villages and Status, 2010

Kode Code	Desa Villages	Negeri Government	Swasta Private	Jumlah Total
(1)	(2)	(3)	(4)	(5)
001	Talikuran Barat	-	-	-
002	Talikuran	1	-	1
003	Talikuran Utara	1	-	1
004	Kiawa Satu	-	1	1
005	Kiawa Satu Barat	1	-	1
006	Kiawa Satu Utara	-	-	-
007	Kiawa Dua	-	1	1
008	Kiawa Dua Barat	-	-	-
009	Kiawa Dua Timur	-	1	1
010	Uner	1	-	1
	Jumlah Total	4	2	7

Tabel 4.4 Sekolah Lanjutan Tingkat Pertama (SMP) Menurut Desa dan Status, 2010

Table 4.4 Junior High Schools by Villages and Status, 2010

Kode Code	Desa Villages	Negeri Government	Swasta Private	Jumlah Total
(1)	(2)	(3)	(4)	(5)
001	Talikuran Barat	-	-	-
002	Talikuran	1	-	1
003	Talikuran Utara	-	-	-
004	Kiawa Satu	-	-	-
005	Kiawa Satu Barat	-	-	-
006	Kiawa Satu Utara	1	-	1
007	Kiawa Dua	-	-	-
008	Kiawa Dua Barat	-	-	-
009	Kiawa Dua Timur	-	-	-
010	Uner	-	-	-
	Jumlah Total	2	0	2

Tabel 4.5 Sekolah Menengah Atas (SMA)
Menurut Desa dan Status, 2010

Table 4.5 Senior High Schools by Villages and Status, 2010

Kode Code	Desa Villages	Negeri Government	Swasta Private	Jumlah Total
(1)	(2)	(3)	(4)	(5)
001	Talikuran Barat	-	-	-
002	Talikuran	-	-	-
003	Talikuran Utara	1	-	1
004	Kiawa Satu	-	-	-
005	Kiawa Satu Barat	-	-	-
006	Kiawa Satu Utara	-	-	-
007	Kiawa Dua	-	-	-
008	Kiawa Dua Barat	-	-	-
009	Kiawa Dua Timur	-	-	-
010	Uner	-	-	-
	Jumlah Total	1	0	1

Tabel 4.6 Murid dan Guru TK Menurut Sekolah, 2010

Table 4.6 Pupils and Teachers in Kindergarten by Schools, 2010

No	Taman Kanak – Kanak <i>Kindergarten School</i>	Guru <i>Teachers</i>	Murid <i>Pupils</i>
(1)	(2)	(3)	(4)
1	TK GMIM Uner	2	17
2	TK GMIM Kiawa	2	32
3	TK GMIM 2 Kiawa	1	24
4	TK Pelayanan Kasih Kiawa	1	21
5	TK Patricia Talikuran	1	39
6	TK Dharma Wanita Talikuran	2	25
	Jumlah <i>Total</i>	9	158

Tabel 4.7 Murid dan Guru SD Menurut Sekolah, 2010

Table 4.7 Pupils and Teachers in Government Elementary by Schools, 2010

No	Sekolah Dasar (SD) <i>Government Elementary School</i>	Guru <i>Teachers</i>	Murid <i>Pupils</i>
(1)	(2)	(3)	(4)
1	SDN II Kawangkoan	9	119
2	SD Inpres Kiawa	6	106
3	SD Inpres Uner	6	58
4	SD Inpres Talikuran	6	181
5	SD GMIM I Kiawa	6	136
6	SD GMIM II Kiawa	8	139
7	SD Katolik Kiawa	7	87
Jumlah <i>Total</i>		48	826

Tabel 4.8 Murid dan Guru SMP Menurut Sekolah, 2010

Table 4.8 Pupils and Teachers in Junior High School by Schools, 2010

Sekolah Menengah Pertama (SMP) <i>Junior High School</i>	Guru <i>Teachers</i>	Murid <i>Pupils</i>
(1)	(2)	(3)
SMP Negeri 1 Kawangkoan	48	494
SMP Negeri 3 Kawangkoan	23	110
Jumlah <i>Total</i>	71	604

Tabel 4.9 Murid dan Guru SMA Menurut Desa, 2010

Table 4.9 Pupils and Teachers in Senior High School by Schools, 2010

SMA / SMK <i>Senior High School</i>	Guru <i>Teachers</i>	Murid <i>Pupils</i>
(1)	(2)	(3)
SMA Negeri 1 Kawangkoan	61	667
Jumlah <i>Total</i>	61	667

Tabel 4.10 Tenaga Kesehatan Menurut Desa, 2010
 Table 4.10 Medical Personnels by Villages, 2010

Kode Code	Desa Villages	Dokter Doctor	Perawat Nurses	Bidan	Dukun Bayi
(1)	(2)	(3)	(4)	(5)	(6)
001	Talikuran Barat	-	1	1	-
002	Talikuran	1	1	1	-
003	Talikuran Utara	-	1	1	-
004	Kiawa Satu	-	1	1	1
005	Kiawa Satu Barat	-	1	-	-
006	Kiawa Satu Utara	1	-	-	-
007	Kiawa Dua	1	1	1	-
008	Kiawa Dua Barat	-	1	1	1
009	Kiawa Dua Timur	-	-	-	-
010	Uner	1	2	3	-
Jumlah Total		4	9	9	2

Tabel 4.11 Sarana Kesehatan Menurut Desa dan Jenisnya, 2010
 Table 4.11 Medical Facilities by Villages and Kind, 2010

Kode Code	Desa Villages	PKM	Pustu	Polindes	Posyandu
(1)	(2)	(3)	(4)	(5)	(6)
001	Talikuran Barat	-	-	-	1
002	Talikuran	-	-	-	1
003	Talikuran Utara	-	-	-	1
004	Kiawa Satu	-	-	-	1
005	Kiawa Satu Barat	-	-	-	1
006	Kiawa Satu Utara	-	-	-	1
007	Kiawa Dua	-	1	1	1
008	Kiawa Dua Barat	-	-	-	1
009	Kiawa Dua Timur	-	-	-	1
010	Uner	1	-	-	2
Jumlah Total		1	1	1	11

Tabel 4.12 Banyaknya Akseptor KB Aktif menurut Desa dan Alat/Cara KB yang Dipakai, 2010

Table 4.12 Number of Current User by Villages and Family Planning Method, 2010

Kode Code	Desa Villages	IUD	Suntik Injection	Pil Pill
(1)	(2)	(3)	(4)	(5)
001	Talikuran Barat	12	51	73
002	Talikuran	15	66	95
003	Talikuran Utara	14	51	75
004	Kiawa Satu	13	49	72
005	Kiawa Satu Barat	11	46	71
006	Kiawa Satu Utara	12	50	83
007	Kiawa Dua	10	52	82
008	Kiawa Dua Barat	8	24	38
009	Kiawa Dua Timur	8	33	54
010	Uner	15	76	115
	Jumlah Total	118	498	758

Tabel 4.13 Wabah Penyakit dan Penderita Selama Tahun 2010
 Table 4.13 Epidemic Disease and Suffering During the Year 2010

Kode	Desa	Diare	DBD	Malaria	Campak
(1)	(2)	(3)	(4)	(5)	(7)
001	Talikuran Barat	-	2	4	-
002	Talikuran	2	-	6	-
003	Talikuran Utara	-	1	3	-
004	Kiawa Satu	-	-	2	-
005	Kiawa Satu Barat	1	1	5	-
006	Kiawa Satu Utara	-	-	6	-
007	Kiawa Dua	1	2	5	-
008	Kiawa Dua Barat	-	1	7	-
009	Kiawa Dua Timur	2	-	4	-
010	Uner	-	1	4	-
Jumlah <i>Total</i>		6	8	46	0

Tabel 4.13 Lanjutan
Table 4.13 Continued

Kode	Desa	TB Paru	Pneum onia	Kusta	Tetanus
(1)	(2)	(3)	(4)	(5)	(7)
001	Talikuran Barat	9	5	-	-
002	Talikuran	5	9	-	-
003	Talikuran Utara	6	11	-	-
004	Kiawa Satu	7	8	-	-
005	Kiawa Satu Barat	6	7	-	-
006	Kiawa Satu Utara	11	10	-	-
007	Kiawa Dua	7	12	-	-
008	Kiawa Dua Barat	5	11	-	-
009	Kiawa Dua Timur	3	10	-	-
010	Uner	17	17	-	-
Jumlah Total		76	100	0	0

Tabel 4.14 Tempat Ibadah Menurut Desa dan Golongan Agama, 2010
 Table 4.14 Worship Facilities by Villages and Religion Groups, 2010

Kode	Desa	Islam	Protestan	Katolik	Hindu	Budha	Konghucu
(1)	(2)	(3)	(4)	(5)	(6)	(7)	(8)
001	Talikuran Barat	-	2	-	-	-	-
002	Talikuran	-	1	-	-	-	-
003	Talikuran Utara	-	3	-	-	-	-
004	Kiawa Satu	-	2	-	-	-	-
005	Kiawa Satu Barat	-	2	-	-	-	-
006	Kiawa Satu Utara	-	2	-	-	-	-
007	Kiawa Dua	-	2	1	-	-	-
008	Kiawa Dua Barat	-	-	-	-	-	-
009	Kiawa Dua Timur	-	3	-	-	-	-
010	Uner	-	4	-	-	-	-
Jumlah <i>Total</i>		0	21	1	0	0	0

BAB V

PERTANIAN *(Agriculture)*

Tabel 5.1 Luas Tanah Menurut Desa dan Fungsinya, 2010
Table 5.1 Area by Villages and function, 2010

Kode Code	Desa Villages	Sawah (Ha)	Bukan Sawah (Ha)	Non Pertanian (Ha)	Jumlah (Ha)
(1)	(2)	(3)	(4)	(5)	(6)
001	Talikuran Barat	-	16,3	12	28,3
002	Talikuran	-	102,1	13	115,1
003	Talikuran Utara	23	86,56	11	120,56
004	Kiawa Satu	7	223	7	237
005	Kiawa Satu Barat	6	272	6	284
006	Kiawa Satu Utara	15	218	6	239
007	Kiawa Dua	-	67,5	7	74,5
008	Kiawa Dua Barat	3	64	7	74
009	Kiawa Dua Timur	-	63,5	7	70,5
010	Uner	9	120	9	138
Jumlah		63	1.232,96	85	1380,96

Tabel 5.2 Luas Lahan Sawah (Ha) Menurut Desa dan Jenisnya, 2010
 Table 5.2 Area of Paddy Fields (Ha) by Villages and kind, 2010

Kode <i>Code</i>	Desa <i>Villages</i>	Teknis <i>Technical</i>	Non Teknis <i>Non- Technical</i>	Tidak Berpeng airan	Jumlah <i>Total</i>
(1)	(2)	(3)	(4)	(5)	(6)
001	Talikuran Barat	-	-	-	-
002	Talikuran	-	-	-	-
003	Talikuran Utara	23	-	-	23
004	Kiawa Satu	7	-	-	7
005	Kiawa Satu Barat	6	-	-	6
006	Kiawa Satu Utara	15	-	-	15
007	Kiawa Dua	-	-	-	-
008	Kiawa Dua Barat	3	-	-	3
009	Kiawa Dua Timur	-	-	-	-
010	Uner	9	-	-	9
Jumlah <i>Total</i>		63	0	0	63

BAB VI

INDUSTRI *(Industry)*

Tabel 6.1 Perusahaan Industri dan Kerajinan Rumah Tangga Menurut Desa, 2010

Table 6.1 Industrial Company and Household Handicraft Manufacture, 2010

Kode <i>Code</i>	Desa <i>Villages</i>	Perusahaan Industri	Kerajinan Rumah Tangga	Jumlah
(1)	(2)	(3)	(4)	(5)
001	Talikuran Barat	-	16	16
002	Talikuran	-	18	18
003	Talikuran Utara	-	11	11
004	Kiawa Satu	-	16	16
005	Kiawa Satu Barat	-	13	13
006	Kiawa Satu Utara	-	17	17
007	Kiawa Dua	-	14	14
008	Kiawa Dua Barat	-	17	17
009	Kiawa Dua Timur	-	21	21
010	Uner	-	13	13
	Jumlah <i>Total</i>	0	156	156

Tabel 6.2 Keluarga Pengguna Listrik, 2010
Table 6.2 Family Power Users, 2010

Kode Code	Desa Villages	PLN	Listrik Non PLN	Lainnya	Jumlah
(1)	(2)	(3)	(4)	(5)	(6)
001	Talikuran Barat	406	5	-	411
002	Talikuran	400	7	-	407
003	Talikuran Utara	399	4	-	403
004	Kiawa Satu	439	11	-	450
005	Kiawa Satu Barat	268	17	-	285
006	Kiawa Satu Utara	138	14	-	152
007	Kiawa Dua	240	12	-	252
008	Kiawa Dua Barat	168	10	-	178
009	Kiawa Dua Timur	215	16	-	231
010	Uner	250	7	-	257
	Jumlah Total	2923	103	0	3.026

BAB VII

PERDAGANGAN *(Trade)*

Tabel 7.1 Jumlah Prasarana Pemasaran dan Perkreditan Menurut Desa, 2010

Table 7.1 Number of Marketing and Credit Infrastructure by Villages, 2010

Kode <i>Code</i>	Desa <i>Villages</i>	Pasar Bangunan <i>Market Building</i>	Koperasi <i>Cooperatives</i>	Bank <i>Banks</i>
(1)	(2)	(3)	(4)	(5)
001	Talikuran Barat	-	-	-
002	Talikuran	-	-	-
003	Talikuran Utara	-	-	-
004	Kiawa Satu	-	-	-
005	Kiawa Satu Barat	1	-	-
006	Kiawa Satu Utara	-	-	-
007	Kiawa Dua	-	-	-
008	Kiawa Dua Barat	-	-	-
009	Kiawa Dua Timur	-	-	-
010	Uner	-	-	-
Jumlah <i>Total</i>		1	0	0

Tabel 7.2 Sarana Usaha Menurut Desa dan Macamnya, 2010
 Table 7.2 Work Tools by Villages and Type, 2010

Kode <i>Code</i>	Desa <i>Villages</i>	Pompa Bensin <i>Gas Station</i>	Toko <i>Stores</i>	Warung <i>Stall</i>	Kedai Makanan Minuman <i>Food Stalls</i>
(1)	(2)	(3)	(4)	(5)	(6)
001	Talikuran Barat	-	-	9	7
002	Talikuran	-	-	8	6
003	Talikuran Utara	1	1	14	5
004	Kiawa Satu	-	-	6	5
005	Kiawa Satu Barat	-	-	4	8
006	Kiawa Satu Utara	-	-	7	6
007	Kiawa Dua	-	-	9	6
008	Kiawa Dua Barat	-	-	4	8
009	Kiawa Dua Timur	-	-	7	6
010	Uner	-	-	13	11
Jumlah <i>Total</i>		1	1	81	68

BAB VIII

PERHUBUNGAN DAN KOMUNIKASI

Transportation and Communication

Tabel 8.1 Kendaraan Tidak Bermotor Menurut Desa dan Jenisnya, 2010
Table 8.1 No Motorized Vehicles by Villages and level, 2010

Kode Code	Desa Villages	Bendi	Gerobak Cart	Sepeda Bikes
(1)	(2)	(3)	(4)	(5)
001	Talikuran Barat	18	8	13
002	Talikuran	17	15	22
003	Talikuran Utara	11	8	29
004	Kiawa Satu	3	11	25
005	Kiawa Satu Barat	2	8	8
006	Kiawa Satu Utara	3	10	12
007	Kiawa Dua	5	7	16
008	Kiawa Dua Barat	4	11	8
009	Kiawa Dua Timur	5	10	6
010	Uner	17	13	20
Jumlah Total		85	101	159

Tabel 8.2 Jumlah Kejadian Kecelakaan Lalu Lintas, 2010

Table 8.2 Number of Traffic Accidents, 2010

Kode <i>Code</i>	Desa <i>Villages</i>	Jumlah Kejadian <i>Events</i>	Jumlah Korban <i>Victims</i>		
			Meninggal <i>Died</i>	Luka Berat <i>Serious wound</i>	Luka Ringan <i>Minor Injuries</i>
(1)	(2)	(3)	(4)	(5)	(6)
001	Talikuran Barat	8	-	-	8
002	Talikuran	6	-	-	6
003	Talikuran Utara	7	-	-	7
004	Kiawa Satu	3	-	-	3
005	Kiawa Satu Barat	2	-	-	2
006	Kiawa Satu Utara	2	-	-	2
007	Kiawa Dua	3	-	-	3
008	Kiawa Dua Barat	3	-	-	3
009	Kiawa Dua Timur	4	-	-	4
010	Uner	1	-	-	1
Jumlah <i>Total</i>		39	0	0	39

Tabel 8.3 Jarak, Waktu Tempuh, 2010
Table 8.3 Distance, Travel Time, 2010

Kode <i>Code</i>	Desa <i>Villages</i>	Jarak dari Ibukota Kecamatan (Km)	Waktu Tempuh (Menit)	
			Ibukota Kecamatan <i>Capital District</i>	Ibukota Kabupaten <i>Capital Regency</i>
(1)	(2)	(3)	(4)	(5)
001	Talikuran Barat	2,3	14	40
002	Talikuran	2	13	40
003	Talikuran Utara	1,8	5	40
004	Kiawa Satu	1	5	50
005	Kiawa Satu Barat	1,2	5	50
006	Kiawa Satu Utara	1,4	5	50
007	Kiawa Dua	0,4	3	45
008	Kiawa Dua Barat	0,6	3	45
009	Kiawa Dua Timur	0,3	3	45
010	Uner	2,4	15	40

BAB IX

PARIWISATA

Tourism

1. Gua Jepang

Gua Jepang yang terletak di Kiawa dan Sendangan, Masyarakat setempat menyebutnya Gua 100 Kamar. Gua ini memang merupakan sebuah liang yang dalam. Rongga di dalamnya cukup besar dengan pencahayaan yang minim. Sementara kondisi di sekitar gua masih cukup alami. Masih harus berjalan kaki sejauh 500 meter untuk mencapai lokasi gua sejarah ini. Sulawesi Utara adalah wilayah pendaratan Sekutu untuk masuk ke Indonesia dari arah Pasifik. Karena itu, daerah ini menjadi front pertempuran yang sengit.



2. Air Terjun di Kiawa

Air terjun Kiawa dapat ditempuh dengan berjalan kaki kurang lebih 1 jam dari Desa Kiawa. Dan memiliki fasilitas kolam renang dengan

air panasnya yang telah dirancang untuk memberikan kenyamanan bagi para pengunjungnya.

3. Kuliner

Selain objek wisata diatas para pelancong yang singgah di kota ini sering menjadikan KACANG SANGRAI ini sebagai oleh-oleh untuk sanak family yang menunggu di rumah. Selain kacang sangrai ada juga jenis jajanan lainnya, misalnya HALUA yang terbuat dari gula merah dan kacang, kemudian BAGEA, kue kering yang terbuat sari sagu, dan ada juga KACANG GOYANG. BAKPAO atau BIAPONG khas Kawangkoan Utara. Ada Biapong yang isinya daging babi, ada juga biapong yang isinya temo. Sejumlah rumah kopi di pusat kota Kawangkoan Utara menjadikan Biapong sebagai menu andalannya. Ada 3 rumah kopi besar di pusat kota Kawangkoan Utara, yaitu rumah kopi SARINAH, TORONATA dan GEMBIRA.

BAB X

KEUANGAN *(Financial)*

Tabel 10.1 Wajib Pajak dan Penetapan Menurut Desa, 2010
Table 10.1 Taxpayers and Assessment, 2010

Kode <i>Code</i>	Desa <i>Villages</i>	Penetapan <i>(Assessment)</i>	Realisasi <i>(Realization)</i>	Persentase <i>(Percentage)</i>
(1)	(2)	(3)	(4)	(5)
001	Talikuran Barat	6.114.653	6.114.653	100
002	Talikuran	9.443.650	9.443.650	100
003	Talikuran Utara	6.862.744	6.862.744	100
004	Kiawa Satu	4.254.853	4.254.853	100
005	Kiawa Satu Barat	4.358.040	4.358.040	100
006	Kiawa Satu Utara	4.447.323	4.447.323	100
007	Kiawa Dua	9.162.273	9.162.273	100
008	Kiawa Dua Barat	4.478.535	4.478.535	100
009	Kiawa Dua Timur	4.131.680	4.131.680	100
010	Uner	8.271.948	8.271.948	100
	Jumlah <i>Total</i>	61.525.699	61.525.699	100

Tabel 10.2 Program Nasional Pemberdayaan Masyarakat Mandiri
Pedesaan (PNPM-MP) Sarana Prasarana, 2010

Table 10.2 National Programs Of Rural Self-Empowerment, 2010

Kode <i>Code</i>	Desa <i>Villages</i>	PNPM-MP (Rp)
(1)	(2)	(3)
001	Talikuran Barat	51.314.000
002	Talikuran	55.136.000
003	Talikuran Utara	60.218.000
004	Kiawa Satu	34.496.000
005	Kiawa Satu Barat	55.980.000
006	Kiawa Satu Utara	73.690.000
007	Kiawa Dua	62.026.000
008	Kiawa Dua Barat	51.203.000
009	Kiawa Dua Timur	57.753.000
010	Uner	49.762.947
	Jumlah <i>Total</i>	551.578.947

Tabel 10.3 Program Nasional Pemberdayaan Masyarakat Mandiri
Simpan Pinjam Kelompok Perempuan, 2010

Table 10.3 National Programs Of Rural Self-Empowerment, 2010

Kode <i>Code</i>	Desa <i>Villages</i>	PNPM-MP SPP (Rp)
(1)	(2)	(3)
001	Talikuran Barat	-
002	Talikuran	10.526.316
003	Talikuran Utara	37.894.738
004	Kiawa Satu	26.315.789
005	Kiawa Satu Barat	21.052.632
006	Kiawa Satu Utara	26.315.789
007	Kiawa Dua	26.315.790
008	Kiawa Dua Barat	-
009	Kiawa Dua Timur	21.052.632
010	Uner	78.947.367
	Jumlah <i>Total</i>	248.421.053