




KECAMATAN SIMPANG TIGA DALAM ANGKA 2018





KECAMATAN SIMPANG TIGA DALAM ANGKA 2018



KECAMATAN SIMPANG TIGA DALAM ANGKA 2018

ISSN : 2407-5248
No. Publikasi : 1108.18.18
Katalog BPS : 1102001.1108102

Ukuran Buku : 21 x 14,8 cm
Jumlah Halaman : xiv + 86 halaman

Naskah:
Koordinator Statistik Kecamatan (KSK) Simpang Tiga

Penyunting:
Seksi Integrasi, Pengolahan, dan Diseminasi Statistik

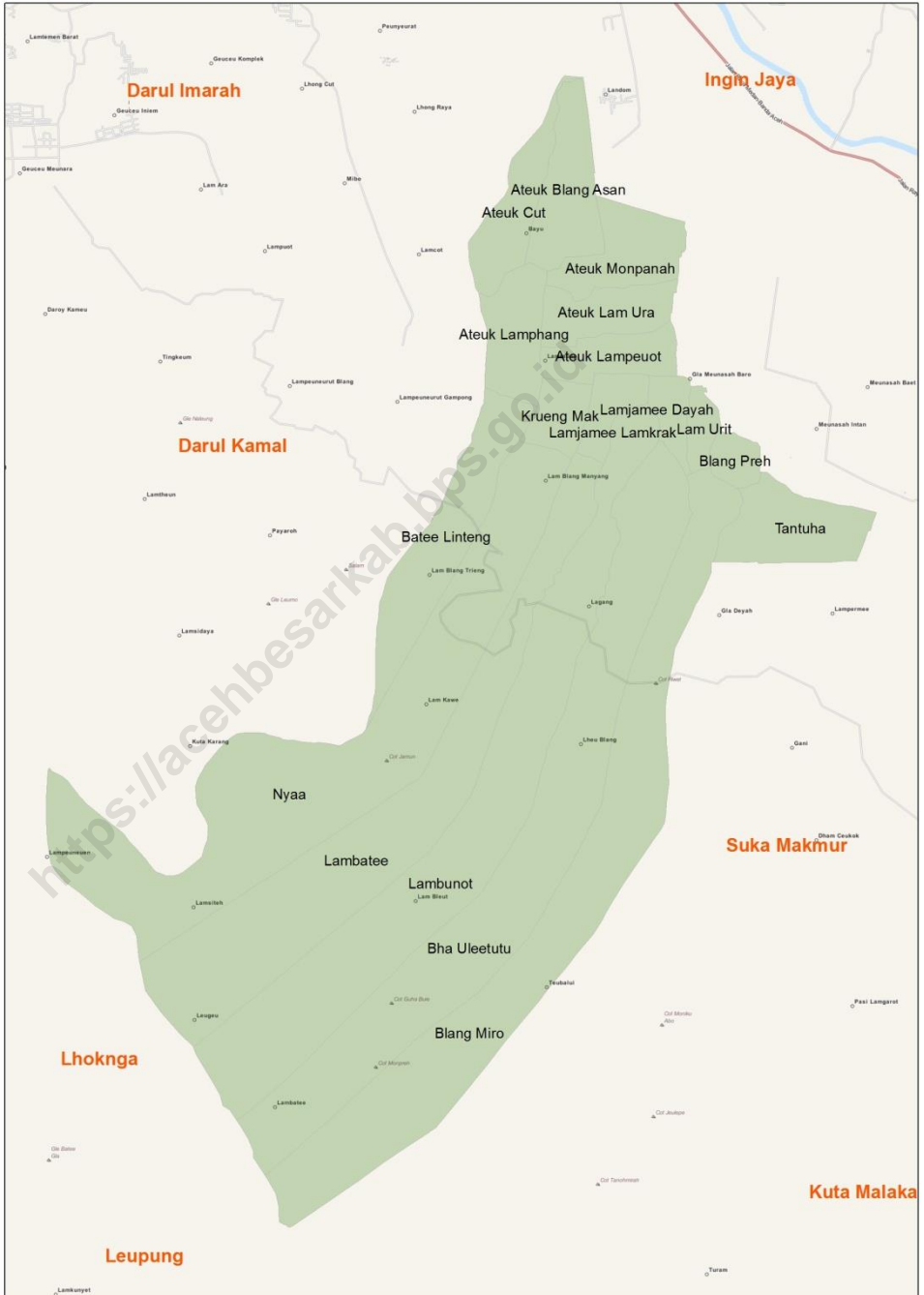
Gambar Kulit:
Seksi Integrasi, Pengolahan, dan Diseminasi Statistik

Gambar:
Koordinator Statistik Kecamatan (KSK) Simpang Tiga

Diterbitkan Oleh:
BPS Kabupaten Aceh Besar

Boleh dikutip dengan menyebutkan sumbernya

PETA KECAMATAN SIMPANG TIGA





**PEMERINTAH KABUPATEN ACEH BESAR
KECAMATAN SIMPANG TIGA**

KATA SAMBUTAN

Dengan terbitnya publikasi Kecamatan Simpang Tiga Dalam Angka 2018 ini, kiranya dapat membantu pemerintah khususnya pemerintah Kabupaten Aceh Besar, serta konsumen data lainnya terutama dalam penyusunan suatu perencanaan, serta untuk mengetahui sejauh mana program pembangunan telah memberikan hasil bagi kepentingan masyarakat, terutama masyarakat yang berdomisili di daerah pedesaan.

Kepada Koordinator Statistik Kecamatan Simpang Tiga yang telah berusaha sedemikian rupa sehingga terbitnya publikasi ini kami sampaikan penghargaan, dengan harapan agar publikasi ini dapat terlaksana dan berkelanjutan dimasa yang akan datang dengan berbagai ragam data lainnya sehingga Kecamatan Simpang Tiga dapat terbaca seindah warna aslinya, lengkap, akurat dan utuh.

Semoga ada manfaatnya.

Camat
Kecamatan Simpang Tiga,

Muhajir, SSTP, MPA
Nip. 198302132001121007

KATA PENGANTAR



Kecamatan Simpang Tiga Dalam Angka 2018 ini merupakan publikasi series yang diterbitkan oleh BPS. Data yang disajikan adalah data primer hasil pengumpulan dari instansi-instansi yang berada dalam wilayah kerja Kecamatan Simpang Tiga.

Adapun data yang disajikan dalam publikasi ini, secara keseluruhan menggambarkan keadaan akhir tahun 2017. Kami yakin bahwa data-data yang disajikan masih banyak kelemahan baik dalam penyediaan data yang kurang beragam maupun dalam hal penyusunan tabel. Oleh karena itu kami sangat mengharapkan saran dan kritik yang bersifat konstruktif dari para pengguna data untuk perbaikan pada penerbitan dimasa yang akan datang.

Dengan terbitnya Kecamatan Simpang Tiga Dalam Angka 2018 ini, kiranya dapat memberikan kemudahan dalam rangka penentuan proses perencanaan pembangunan, khususnya di Kecamatan Simpang Tiga. Disamping itu juga data ini dapat berguna bagi semua pengguna data baik pemerintah maupun berbagai kalangan dan lembaga swasta lainnya.

Kepada semua pihak yang telah membantu sehingga terwujudnya publikasi ini kami ucapkan terima kasih.

Semoga publikasi ini bermanfaat.

Penyusun,
KSK Simpang Tiga

Marhami
Nip. 19770409 200901 2 004

DAFTAR ISI

Kata Sambutan	v	
Kata Pengantar	vii	
Daftar Isi	ix	
BAB I GEOGRAFIS		
Geografis	3	
Tabel 1.1	Luas Kecamatan Dirinci Menurut Gampong dan Jenis Penggunaan Lahan di Kecamatan Simpang Tiga Tahun 2017	4
Tabel 1.2	Nama dan Luas Mukim serta Jumlah Gampong di Kecamatan Simpang Tiga Tahun 2017	5
Tabel 1.3	Nama dan Luas Gampong Dirinci menurut Mukim di Kecamatan Simpang Tiga Tahun 2017	6
Tabel 1.4	Letak Geografis Gampong di Kecamatan Simpang Tiga Tahun 2017	7
BAB II PEMERINTAHAN		
Tabel 2.1	Nama-nama Pejabat Menurut Umur, Jabatan, dan Pendidikan Terakhir di Kecamatan Simpang Tiga Tahun 2017	11
Tabel 2.2	Nama-nama Imum Mukim dan Jumlah Gampong di Kecamatan Simpang Tiga Tahun 2017	12
Tabel 2.3	Nama-nama Keuchik (Kepala Gampong) Menurut Umur dan Pendidikan Terakhir di Kecamatan Simpang Tiga Tahun 2017	13
Tabel 2.4	Status Gampong, Sebutan, dan Klasifikasi Gampong di Kecamatan Simpang Tiga Tahun 2017	14
Tabel 2.5	Jumlah Aparat Masing-masing Gampong di Kecamatan Simpang Tiga Tahun 2017	15
Tabel 2.6	Jarak Masing-masing Gampong ke Ibukota Kecamatan dan Ibukota Kabupaten Aceh Besar	16
Tabel 2.7	Jumlah Fasilitas Pemerintahan Desa di Kecamatan Simpang Tiga Tahun 2017	17

BAB III KEPENDUDUKAN

Tabel 3.1	Jumlah Penduduk Menurut Gampong dan Jenis kelamin di Kecamatan Simpang Tiga Tahun 2017	21
Tabel 3.2	Perkembangan Jumlah Penduduk menurut Gampong di Kecamatan Simpang Tiga Tahun 2015 s.d. 2017	22
Tabel 3.3	Luas Gampong, Jumlah Penduduk, dan Kepadatan Masing-masing Gampong di Kecamatan Simpang Tiga Tahun 2017	23
Tabel 3.4	Jumlah Penduduk, Rumah Tangga, dan Rata-rata Penduduk per Rumah Tangga menurut Gampong di Kecamatan Simpang Tiga Tahun 2017	24
Tabel 3.5	Persentase Penduduk Per Kelompok Umur di Kecamatan Simpang Tiga Tahun 2017	25
Tabel 3.6	Jumlah Kelahiran di Kecamatan Simpang Tiga selama Tahun 2017	26
Tabel 3.7	Jumlah Kematian di Kecamatan Simpang Tiga selama Tahun 2017	27
Tabel 3.8	Jumlah Perpindahan Penduduk di Kecamatan Simpang Tiga selama Tahun 2017	28

BAB IV SOSIAL

Tabel 4.1	Jumlah Sekolah Umum Negeri dan Swasta menurut Gampong dan Jenjang Pendidikan di Kecamatan Simpang Tiga Tahun 2017	31
Tabel 4.2	Jumlah Sekolah Agama Negeri dan Swasta menurut Gampong dan Jenjang Pendidikan di Kecamatan Simpang Tiga Tahun 2017	32
Tabel 4.3	Jumlah Sekolah, Murid, Kelas, dan Guru menurut Jenjang Pendidikan di Kecamatan Simpang Tiga Tahun 2017	33
Tabel 4.4	Kondisi Ruang Kelas Menurut Jenjang Pendidikan di Kecamatan Simpang Tiga Tahun 2017	34
Tabel 4.5	Jumlah Sarana Kesehatan di Kecamatan Simpang Tiga Tahun 2017	35
Tabel 4.6	Jumlah Tenaga Dokter dan Personil Kesehatan Unit Kerja (termasuk Pustu dan Polindes) di Kecamatan Simpang Tiga Tahun 2017	37
Tabel 4.7	Jumlah Mesjid dan Meunasah di Kecamatan Simpang Tiga Tahun 2017	38

Tabel 4.8	Keberadaan Perkumpulan Kegiatan Olah Raga di Kecamatan Simpang Tiga Tahun 2017	39
Tabel 4.9	Keberadaan Sarana Kegiatan Olah Raga di Kecamatan Simpang Tiga Tahun 2017	40
Tabel 4.10	Sumber Air Minum Sebagian Besar Penduduk di Kecamatan Simpang Tiga Tahun 2017	41
Tabel 4.11	Banyaknya Qurban Dirinci Menurut Jenis Hewan Qurban di Kecamatan Simpang Tiga Tahun 2017	43
Tabel 4.12	Banyaknya Desa Berlistrik dan Persentasenya di Kecamatan Simpang Tiga Tahun 2017	44
Tabel 4.13	Banyaknya Pos KB dan Sub Pos KB di Kecamatan Simpang Tiga Tahun 2017	45
Tabel 4.14	Banyaknya Target Pencapaian Peserta KB Baru di Kecamatan Simpang Tiga Tahun 2017	46
Tabel 4.15	Jumlah Pasangan Usia Subur (PUS) dan Pencapaian Peserta KB Aktif di Kecamatan Simpang Tiga Tahun 2017	47
Tabel 4.16	Banyaknya Peserta KB Menurut Jenis Metode Kontrasepsi yang Digunakan di Kecamatan Simpang Tiga Tahun 2017	48
Tabel 4.17	Banyaknya Sarana Pelayanan KB yang Dimanfaatkan Akseptor Baru di Kecamatan Simpang Tiga Tahun 2017	49
Tabel 4.18	Jumlah Keluarga Sejahtera dan Pra Sejahtera di Kecamatan Simpang Tiga Tahun 2017	50
Tabel 4.19	Banyaknya Desa Menurut Sumber Penghasilan Utama Sebagian Besar Penduduk di Kecamatan Simpang Tiga Tahun 2017	51
Tabel 4.20	Banyaknya Desa yang Sebagian Besar Penduduknya Bekerja pada Sektor Pertanian Menurut Sub Sektor di Kecamatan Simpang Tiga Tahun 2017	53

BAB V PERTANIAN

Tabel 5.1	Luas Tanam, Luas Panen, dan Rata-Rata Produksi Per Hektar Menurut Jenis Padi di Kecamatan Simpang Tiga Tahun 2017	57
Tabel 5.2	Luas Tanam, Luas Panen dan Produksi Per Hektar Menurut Jenis Tanaman di Kecamatan Simpang Tiga Tahun 2017	58
Tabel 5.3	Banyaknya Tanaman, Tanaman Produktif yang Sedang Menghasilkan dan Banyaknya Produksi Menurut Jenis Tanaman di Kecamatan Simpang Tiga Tahun 2017	59

Tabel 5.4	Jumlah dan Jenis Alat/Mesin Pertanian (Alsintan) Menurut Jenis di Kecamatan Simpang Tiga Tahun 2017	60
Tabel 5.5	Luas Area dan Produksi Komoditi Menurut Jenis Tanaman di Kecamatan Simpang Tiga Tahun 2017	61
Tabel 5.6	Jumlah Populasi Ternak Besar Menurut Jenis Ternak di Kecamatan Simpang Tiga Tahun 2017	62
Tabel 5.7	Jumlah Populasi Ternak Kecil Menurut Jenis Ternak di Kecamatan Simpang Tiga Tahun 2017	63
Tabel 5.8	Jumlah Populasi Ternak Unggas Menurut Jenis Unggas di Kecamatan Simpang Tiga Tahun 2017	64
Tabel 5.9	Jumlah Pemotongan Ternak Besar di Kecamatan Simpang Tiga Tahun 2017	65
Tabel 5.10	Jumlah Pemotongan Ternak Kecil Menurut Jenis Ternak di Kecamatan Simpang Tiga Tahun 2017	66
Tabel 5.11	Jumlah Pemotongan Ternak Unggas Menurut Jenis Unggas di Kecamatan Simpang Tiga Tahun 2017	67
Tabel 5.12	Jumlah Produksi Daging Ternak Menurut Jenis Ternak di Kecamatan Simpang Tiga Tahun 2017	68
Tabel 5.13	Jumlah Produksi Kulit Ternak Menurut Jenis Ternak di Kecamatan Simpang Tiga Tahun 2017	69
Tabel 5.14	Jumlah Produksi Telur Menurut Jenis Ternak di Kecamatan Simpang Tiga Tahun 2017	70

BAB VI PERHUBUNGAN DAN KOMUNIKASI

Tabel 6.1	Jenis Permukaan Jalan Utama Antar Gampong di Kecamatan Simpang Tiga Tahun 2017	73
Tabel 6.2	Jenis Penerangan Jalan Utama Antar Gampong di Kecamatan Simpang Tiga Tahun 2017	74
Tabel 6.3	Sarana Komunikasi yang Dapat Digunakan di Kecamatan Simpang Tiga Tahun 2017	75
Tabel 6.4	Jumlah Kantor Pos Indonesia dan Fasilitas Telekomunikasi di Kecamatan Simpang Tiga Tahun 2017	76
Tabel 6.5	Banyaknya Desa Menurut Keberadaan <i>Base Transceiver Station</i> (BTS) dan Sinyal Telepon Seluler di Kecamatan Simpang Tiga Tahun 2017	77

BAB VII PEREKONOMIAN

Tabel 7.1	Banyaknya Koperasi menurut Jenisnya di Kecamatan Simpang Tiga Tahun 2017	81
-----------	--	----


Tabel 7.2	Jumlah Kantor Pelayanan Nasabah Menurut Jenis Bank di Kecamatan Simpang Tiga Tahun 2017	82
Tabel 7.3	Banyaknya Industri Kecil dan Mikro Menurut Jenis Bahan Baku di Kecamatan Simpang Tiga Tahun 2017	83
Tabel 7.4	Banyaknya Sarana Perekonomian Menurut Jenis Fasilitasnya di Kecamatan Simpang Tiga Tahun 2017	85

<https://acehbesarkab.bps.go.id>

Halaman Ini Sengaja Dikosongkan

<https://acehbesarkab.id>

BAB 1 GEOGRAFIS



GEOGRAFIS

Nama Kecamatan	:	Simpang Tiga
Ibukota Kecamatan	:	Krueng Mak
Kabupaten	:	Aceh Besar
Propinsi	:	Aceh
Luas Kecamatan	:	27,60 Km ² (2.760 Ha)
Jumlah Kemukiman	:	2 Mukim
Jumlah Gampong	:	18 Gampong
Batas – Batas Kecamatan :		
➤ Sebelah Utara	:	Kecamatan Ingin Jaya, Kecamatan Darul Kamal
➤ Sebelah Selatan	:	Kecamatan Sukamakmur
➤ Sebelah Barat	:	Kecamatan Darul Kamal, Kecamatan Lhoknga
➤ Sebelah Timur	:	Kecamatan Sukamakmur

Tabel 1.1 Luas Kecamatan dirinci menurut Gampong dan Jenis Penggunaan Lahan dalam Kecamatan Simpang Tiga Tahun 2017

(Ha)

Nama Gampong	Jenis Penggunaan			Luas Gampong
	Lahan Sawah	Lahan Bukan Sawah	Lahan Non Pertanian	
(1)	(2)	(3)	(4)	(5)
01. Tan Tuha	55	279	23	79
02. Blang Preh	20	280	20	15
03. Blang Miro	40	432	17	406
04. Bha Ulee Tutu	80	415	15	418
05. Lambunot	60	425	15	411
06. Lambatee	45	137	12	378
07. Nya	38	155	8	483
08. Krueng Mak	27	95	10	34
09. Batee Linteung	50	482	18	115
10. Ateuk Lamphang	40	79	28	68
11. Ateuk Cut	40	151	18	60
12. Ateuk Blang Asan	80	238	13	62
13. Ateuk Mon Panah	41	169	32	56
14. Ateuk Lam Ura	45	288	20	66
15. Ateuk Lampeuot	50	97	16	50
16. Lamjamee Dayah	40	213	25	17
17. Lamjamee Lamkrak	50	134	20	18
18. Lam Urit	174	138	8	24
Jumlah	975	4.207	318	2.760

Sumber : BPS Kab. Aceh Besar

Tabel 1.2 Nama Mukim, Luas dan Jumlah Gampong di Kecamatan Simpang Tiga Tahun 2017

Nama Mukim	Luas (Km ²)	Jumlah Gampong
(1)	(2)	(3)
Simpang Tiga	12,89	11
Lam Krak	13,71	7

Sumber : BPS Kab. Aceh Besar

Tabel 1.3 Nama dan Luas Gampong dirinci menurut Mukim di Kecamatan Simpang Tiga Tahun 2017

Mukim	Nama Gampong	Luas Gampong (Km ²)
(1)	(2)	(3)
Simpang Tiga (Luasnya 12,89 Km ²)	01. Lambatee	3,78
	02. Nyaa	4,83
	03. Krueng Mak	0,34
	04. Batee Linteung	0,15
	05. Ateuk Lam Phang	0,68
	06. Ateuk Cut	0,60
	07. Ateuk Blang Asan	0,62
	08. Ateuk Mon Panah	0,56
	09. Ateuk Lam Ura	0,66
	10. Ateuk Lampuot	0,50
	11. Lamjamee Dayah	0,17
Lam Krak (Luasnya 13,71Km ²)	01. Tantuha	0,79
	02. Blang Preh	0,15
	03. Blang Miro	4,06
	04. Bha Ulee Tutue	4,18
	05. Lambunot	4,11
	06. Lamjamee Lamkrak	0,18
	07. Lam Urit	0,24

Sumber : BPS Kab. Aceh Besar

Tabel 1.4 Letak Geografis Gampong dalam Kecamatan Simpang Tiga Tahun 2017

Nama Gampong (1)	Geografis	
	Pesisir (2)	Bukan Pesisir (3)
01. Tan Tuha	-	✓
02. Blang Preh	-	✓
03. Blang Miro	-	✓
04. Bha Ulee Tutu	-	✓
05. Lambunot	-	✓
06. Lambatee	-	✓
07. Nya	-	✓
08. Krueng Mak	-	✓
09. Batee Linteung	-	✓
10. Ateuk Lamphang	-	✓
11. Ateuk Cut	-	✓
12. Ateuk Blang Asan	-	✓
13. Ateuk Mon Panah	-	✓
14. Ateuk Lam Ura	-	✓
15. Ateuk Lampeuot	-	✓
16. Lamjamee Dayah	-	✓
17. Lamjamee Lamkrak	-	✓
18. Lam Urit	-	✓
Jumlah	-	18

Sumber : Pemetaan SP2010

Halaman Ini Sengaja Dikosongkan

<https://acehbesarkab.go.id>

BAB 2

PEMERINTAHAN



<https://acehbps21kab.bps.go.id>

Tabel 2.1 Nama-nama Pejabat menurut Umur, Jabatan, dan Pendidikan Terakhir dalam Kecamatan Simpang Tiga Tahun 2017

Nama/Nip	Umur	Jabatan	Pendidikan Terakhir
(1)	(2)	(3)	(4)
1. Muhajir,SSTP,MPA Nip. 198302132001121007	35	Camat	S2
2. Efendi Nip. 196412151986031027	53	Sekcam	SMA
3. Abdul Gafar Nip. 196611101986031013	51	Kasi Pemerintahan	SMA
4. Siti Roslaini Nip. 196302021982032005	55	Kasi Kesra & Keistimewaan Aceh	SMA
5. Syahrial,S.sos Nip. 196807071989031011	50	Kasi Trantib Umum	S1
6. Mirza Fahlevi,SE Nip. 198606292006041007	32	Kasi Pemberdayaan Masyarakat Mukim & Gampong	S1

Sumber: Kecamatan Simpang Tiga

Tabel 2.2 Nama-nama Imum Mukim dan Jumlah Gampong di Kecamatan Simpang Tiga Tahun 2017

Nama Mukim	Nama Imum Mukim	Jumlah Gampong
(1)	(2)	(3)
Simpang Tiga	Sabirin	11
Lam Krak	Zulkifli.SE	7

Sumber : Penelusuran KSK

Tabel 2.3 Nama-nama Keuchik (Kepala Gampong) menurut Umur dan Pendidikan Terakhir dalam Kecamatan Simpang Tiga Tahun 2017

Nama Gampong	Nama Keuchik	Umur (tahun)	Pendidikan Terakhir
(1)	(2)	(3)	(4)
01. Tan Tuha	Iswadi	41	SMA
02. Blang Preh	Zainuddin	68	SMA
03. Blang Miro	Syarifuddin	60	SMA
04. Bha Ulee Tutu	Bustamam	65	SMA
05. Lambunot	M Jamal	54	SMA
06. Lambatee	Anwar	55	SMA
07. Nya	Sabirin	55	SMA
08. Krueng Mak	T Azanil Putra,SE	46	S1
09. Batee Linteung	Syarbini A. Latif	56	SMA
10. Ateuk Lamphang	Isfidar	38	SMA
11. Ateuk Cut	Nurdin	54	SMA
12. Ateuk Blang Asan	Yusyaun	52	SMA
13. Ateuk Mon Panah	Drs.Syarifuddin	53	S1
14. Ateuk Lam Ura	Jufri	27	D/III
15. Ateuk Lampeut	Ibnu Abbas	49	SMA
16. Lamjamee Dayah	Lukman	37	SMP
17. Lamjamee Lamkrak	Yusran	49	SMA
18. Lam Urit	Yusni Sofyan	54	SMA

Sumber :Penelusuran KSK

Tabel 2.4 Status Gampong, Sebutan, dan Klasifikasi Gampong dalam Kecamatan Simpang Tiga Tahun 2017

Nama Gampong	Status Gampong	Sebutan	Klasifikasi
(1)	(2)	(3)	(4)
01. Tan Tuha	Definitif	Gampong	Swakarya
02. Blang Preh	Definitif	Gampong	Swakarya
03. Blang Miro	Definitif	Gampong	Swakarya
04. Bha Ulee Tutu	Definitif	Gampong	Swakarya
05. Lambunot	Definitif	Gampong	Swakarya
06. Lambatee	Definitif	Gampong	Swakarya
07. Nya	Definitif	Gampong	Swakarya
08. Krueng Mak	Definitif	Gampong	Swakarya
09. Batee Linteung	Definitif	Gampong	Swakarya
10. Ateuk Lamphang	Definitif	Gampong	Swakarya
11. Ateuk Cut	Definitif	Gampong	Swakarya
12. Ateuk Blang Asan	Definitif	Gampong	Swakarya
13. Ateuk Mon Panah	Definitif	Gampong	Swakarya
14. Ateuk Lam Ura	Definitif	Gampong	Swakarya
15. Ateuk Lampeuot	Definitif	Gampong	Swakarya
16. Lamjamee Dayah	Definitif	Gampong	Swakarya
17. Lamjamee Lamkrak	Definitif	Gampong	Swakarya
18. Lam Urit	Definitif	Gampong	Swakarya

Sumber : Kecamatan Simpang Tiga

Tabel 2.5 Jumlah Aparat Masing-masing Gampong dalam Kecamatan Simpang Tiga Tahun 2017

Nama Gampong	Keuchik	Sekdes	Kepala Dusun	Kepala Urusan
(1)	(2)	(3)	(4)	(5)
01. Tan Tuha	1	1	3	1
02. Blang Preh	1	1	3	1
03. Blang Miro	1	1	3	1
04. Bha Ulee Tutu	1	1	3	1
05. Lambunot	1	1	4	3
06. Lambatee	1	1	3	1
07. Nya	1	1	2	1
08. Krueng Mak	1	1	2	1
09. Batee Linteung	1	1	4	1
10. Ateuk Lamphang	1	1	3	1
11. Ateuk Cut	1	1	3	1
12. Ateuk Blang Asan	1	1	3	1
13. Ateuk Mon Panah	1	1	3	1
14. Ateuk Lam Ura	1	1	3	3
15. Ateuk Lampeuot	1	1	2	1
16. Lamjamee Dayah	1	1	3	1
17. Lamjamee Lamkrak	1	1	3	1
18. Lam Urit	1	1	3	1

Sumber : Penelusuran KSK

Tabel 2.6 Jarak Masing-masing Gampong ke Ibukota Kecamatan dan Ibukota Kabupaten Aceh Besar

(Km)

Nama Gampong	Jarak ke Ibukota	
	Kecamatan	Kabupaten
(1)	(2)	(3)
01. Tan Tuha	3.50	38.50
02. Blang Preh	3.00	40.00
03. Blang Miro	3.00	39.50
04. Bha Ulee Tutu	3.00	40.00
05. Lambunot	2.20	40.00
06. Lambatee	1.00	40.00
07. Nya	1.00	42.00
08. Krueng Mak	0.10	45.00
09. Batee Linteung	1.00	46.00
10. Ateuk Lamphang	2.00	41.00
11. Ateuk Cut	3.50	45.00
12. Ateuk Blang Asan	2.50	48.50
13. Ateuk Mon Panah	2.00	40.00
14. Ateuk Lam Ura	2.00	42.00
15. Ateuk Lampeuot	2.40	43.00
16. Lamjamee Dayah	1.00	40.00
17. Lamjamee Lamkrak	1.50	42.00
18. Lam Urit	2.50	40.00

Sumber : BPS Kab. Aceh Besar

Tabel 2.7 Jumlah Fasilitas Pemerintahan Desa di Kecamatan Simpang Tiga Tahun 2017

Nama Gampong	Kantor Desa	Balai Desa
(1)	(2)	(3)
01. Tan Tuha	0	1
02. Blang Preh	0	0
03. Blang Miro	0	1
04. Bha Ulee Tutu	0	0
05. Lambunot	0	1
06. Lambatee	0	1
07. Nya	0	1
08. Krueng Mak	0	0
09. Batee Linteung	0	1
10. Ateuk Lamphang	0	1
11. Ateuk Cut	0	0
12. Ateuk Blang Asan	0	1
13. Ateuk Mon Panah	0	1
14. Ateuk Lam Ura	0	0
15. Ateuk Lampeuot	0	0
16. Lamjamee Dayah	0	1
17. Lamjamee Lamkrak	0	1
18. Lam Urit	0	0
Jumlah	0	11


Sumber : Penelusuran KSK

Halaman Ini Sengaja Dikosongkan

<https://acehbesarkab.go.id>

BAB 3

KEPENDUDUKAN



Tabel 3.1 Jumlah Penduduk menurut Gampong dan Jenis Kelamin dalam Kecamatan Simpang Tiga Tahun 2017

(Jiwa)

Nama Gampong	Jenis Kelamin		Jumlah	Seks Ratio
	Pria	Wanita		
(1)	(2)	(3)	(4)	(5)
01. Tan Tuha	129	129	258	100,00
02. Blang Preh	117	112	229	104,46
03. Blang Miro	138	154	292	89,61
04. Bha Ulee Tutu	179	186	365	96,24
05. Lambunot	415	411	826	100,97
06. Lambatee	146	119	265	122,69
07. Nya	124	90	214	137,78
08. Krueng Mak	101	106	207	95,28
09. Batee Linteung	193	197	390	97,97
10. Ateuk Lamphang	173	177	350	97,74
11. Ateuk Cut	163	150	313	108,67
12. Ateuk Blang Asan	169	160	329	105,63
13. Ateuk Mon Panah	207	194	401	106,70
14. Ateuk Lam Ura	295	264	559	111,74
15. Ateuk Lampeuot	94	89	183	105,62
16. Lamjamee Dayah	256	256	512	100,00
17. Lamjamee Lamkrak	133	107	240	124,30
18. Lam Urit	115	129	244	89,15
Total	3.147	3.030	6.177	103,86

Sumber : BPS Kab. Aceh Besar

Tabel 3.2 Perkembangan Jumlah Penduduk menurut Gampong dalam Kecamatan Simpang Tiga Tahun 2015 s.d. 2017

Nama Gampong	Jumlah Penduduk (Jiwa)		
	2015	2016	2017
(1)	(2)	(3)	(4)
01. Tan Tuha	246	252	258
02. Blang Preh	221	225	229
03. Blang Miro	280	286	292
04. Bha Ulee Tutu	349	357	365
05. Lambunot	794	810	826
06. Lambatee	254	260	265
07. Nya	205	210	214
08. Krueng Mak	199	203	207
09. Batee Linteung	374	382	390
10. Ateuk Lamphang	335	342	350
11. Ateuk Cut	301	307	313
12. Ateuk Blang Asan	317	323	329
13. Ateuk Mon Panah	385	393	401
14. Ateuk Lam Ura	537	548	559
15. Ateuk Lampeut	175	179	183
16. Lamjamee Dayah	492	502	512
17. Lamjamee Lamkrak	230	235	240
18. Lam Urit	234	239	244
Jumlah	5.928	6.053	6.177

Sumber : BPS Kab. Aceh Besar

Tabel 3.3 Luas Gampong, Jumlah Penduduk, dan Kepadatan Masing-masing Gampong Di Kecamatan Simpang Tiga Tahun 2017

Nama Gampong	Luas Gampong (Km ²)	Jumlah Penduduk (jiwa)	Kepadatan Penduduk (jiwa/Km ²)
(1)	(2)	(3)	(4)
01. Tan Tuha	0,79	258	327
02. Blang Preh	0,15	229	1527
03. Blang Miro	4,06	292	72
04. Bha Ulee Tutu	4,18	365	87
05. Lambunot	4,11	826	201
06. Lambatee	3,78	265	70
07. Nya	4,83	214	44
08. Krueng Mak	0,34	207	609
09. Batee Linteung	1,15	390	339
10. Ateuk Lamphang	0,68	350	515
11. Ateuk Cut	0,60	313	522
12. Ateuk Blang Asan	0,62	329	531
13. Ateuk Mon Panah	0,56	401	716
14. Ateuk Lam Ura	0,66	559	847
15. Ateuk Lampeuot	0,50	183	366
16. Lamjamee Dayah	0,17	512	3012
17. Lamjamee Lamkrak	0,18	240	1333
18. Lam Urit	0,24	244	1017
Total	27,60	6.177	224

Sumber : BPS Kab. Aceh Besar

Tabel 3.4 Jumlah Penduduk, Rumah Tangga, dan Rata-rata Penduduk per Rumah Tangga menurut Gampong dalam Kecamatan Simpang Tiga Tahun 2017

Nama Gampong	Jumlah Penduduk (jiwa)	Jumlah Rumah Tangga	Rata-rata Penduduk/Rumah Tangga
(1)	(2)	(3)	(4)
01. Tan Tuha	258	58	4
02. Blang Preh	229	50	4
03. Blang Miro	292	68	4
04. Bha Ulee Tutu	365	82	4
05. Lambunot	826	189	4
06. Lambatee	265	73	3
07. Nya	214	51	4
08. Krueng Mak	207	41	5
09. Batee Linteung	390	83	4
10. Ateuk Lamphang	350	75	4
11. Ateuk Cut	313	78	4
12. Ateuk Blang Asan	329	68	4
13. Ateuk Mon Panah	401	93	4
14. Ateuk Lam Ura	559	133	4
15. Ateuk Lampeutot	183	40	4
16. Lamjamee Dayah	512	121	4
17. Lamjamee Lamkrak	240	55	4
18. Lam Urit	244	59	4
Total	6.177	1.417	4

Sumber : BPS Kab. Aceh Besar

Tabel 3.5 Persentase Penduduk Per Kelompok Umur dalam Kecamatan Simpang Tiga Tahun 2014

Kelompok Umur	Jenis Kelamin	
	Laki-laki (%)	Perempuan (%)
(1)	(2)	(3)
0 - 4	5.24	5.15
5 - 9	4.98	4.81
10 - 14	4.53	4.59
15 - 19	4.93	4.66
20 - 24	4.35	4.33
25 - 29	4.24	4.25
30 - 34	4.20	3.58
35 - 39	3.71	3.38
40 - 44	3.68	3.17
45 - 49	2.67	2.65
50 - 54	2.11	2.09
55 - 59	1.64	1.92
60 - 64	1.18	1.31
65 +	2.35	4.31

Sumber :BPS Kab. Aceh Besar

Tabel 3.6 Jumlah Kelahiran dalam Kecamatan Simpang Tiga selama Tahun 2015

Nama Gampong	Laki-laki	Perempuan	Jumlah
(1)	(2)	(3)	(4)
01. Tan Tuha	1	1	2
02. Blang Preh	1	1	2
03. Blang Miro	2	2	4
04. Bha Ulee Tutu	2	2	4
05. Lambunot	3	4	7
06. Lambatee	1	1	2
07. Nya	1	2	3
08. Krueng Mak	1	2	3
09. Batee Linteung	2	3	5
10. Ateuk Lamphang	2	2	4
11. Ateuk Cut	1	3	4
12. Ateuk Blang Asan	2	2	4
13. Ateuk Mon Panah	3	4	7
14. Ateuk Lam Ura	4	5	9
15. Ateuk Lampeut	1	1	2
16. Lamjamee Dayah	3	2	5
17. Lamjamee Lamkrak	1	2	3
18. Lam Urit	1	1	2
Total	29	40	69

Sumber : Penelusuran KSK

Tabel 3.7 Jumlah Kematian dalam Kecamatan Simpang Tiga selama Tahun 2015

Nama Gampong	Laki-laki	Perempuan	Jumlah
(1)	(2)	(3)	(4)
01. Tan Tuha	-	-	-
02. Blang Preh	1	-	1
03. Blang Miro	1	1	2
04. Bha Ulee Tutu	1	2	3
05. Lambunot	3	4	7
06. Lambatee	1	-	1
07. Nya	-	1	1
08. Krueng Mak	-	1	1
09. Batee Linteung	1	1	2
10. Ateuk Lamphang	1	-	1
11. Ateuk Cut	1	-	1
12. Ateuk Blang Asan	-	1	1
13. Ateuk Mon Panah	1	2	3
14. Ateuk Lam Ura	2	2	4
15. Ateuk Lampeut	1	-	1
16. Lamjamee Dayah	2	2	4
17. Lamjamee Lamkrak	1	-	1
18. Lam Urit	-	1	1
Total	14	18	32


Sumber : Penelusuran KSK

Tabel 3.8 Jumlah Perpindahan Penduduk dalam Kecamatan Simpang Tiga selama Tahun 2015

Nama Gampong	Datang	Pindah	Pertambahan Penduduk
(1)	(2)	(3)	(4)
01. Tan Tuha	2	1	1
02. Blang Preh	2	1	1
03. Blang Miro	3	2	1
04. Bha Ulee Tutu	2	1	1
05. Lambunot	9	4	5
06. Lambatee	3	1	2
07. Nya	3	1	2
08. Krueng Mak	2	1	1
09. Batee Linteung	5	2	3
10. Ateuk Lamphang	3	1	2
11. Ateuk Cut	3	2	1
12. Ateuk Blang Asan	4	1	3
13. Ateuk Mon Panah	5	1	4
14. Ateuk Lam Ura	6	2	4
15. Ateuk Lampeut	1	-	1
16. Lamjamee Dayah	5	3	2
17. Lamjamee Lamkrak	3	2	1
18. Lam Urit	3	1	2
Total	64	27	37

Sumber : Penelusuran KSK

BAB 4 SOSIAL



Tabel 4.1 Jumlah Sekolah Umum Negeri dan Swasta menurut Gampong dan Jenjang Pendidikan di Kecamatan Simpang Tiga Tahun 2017

Nama Gampong	Jenjang Pendidikan			
	SD	SLTP	SMU	Perguruan Tinggi Non Agama
(1)	(2)	(3)	(4)	(5)
01. Tan Tuha	-	-	-	-
02. Blang Preh	-	-	-	-
03. Blang Miro	-	-	-	-
04. Bha Ulee Tutu	-	-	-	-
05. Lambunot	-	-	-	-
06. Lambatee	-	-	-	-
07. Nya	-	-	-	-
08. Krueng Mak	1	1	1	-
09. Batee Linteung	-	-	-	-
10. Ateuk Lamphang	-	-	-	-
11. Ateuk Cut	-	-	-	-
12. Ateuk Blang Asan	-	-	-	-
13. Ateuk Mon Panah	-	-	-	-
14. Ateuk Lam Ura	1	-	-	-
15. Ateuk Lampeuot	-	-	-	-
16. Lamjamee Dayah	-	-	-	-
17. Lamjamee Lamkrak	1	-	-	-
18. Lam Urit	-	-	-	-
Jumlah	3	1	1	-

Sumber : Penelusuran KSK

Tabel 4.2 Jumlah Sekolah Agama Negeri dan Swasta menurut Gampong dan Jenjang Pendidikan di Kecamatan Simpang Tiga Tahun 2017

Nama Gampong	Jenjang Pendidikan			
	MI	MTs	MA	Perguruan Tinggi Agama
(1)	(2)	(3)	(4)	(5)
01. Tan Tuha	-	-	-	-
02. Blang Preh	-	-	-	-
03. Blang Miro	-	-	-	-
04. Bha Ulee Tutu	-	-	-	-
05. Lambunot	-	-	-	-
06. Lambatee	-	-	-	-
07. Nya	-	-	-	-
08. Krueng Mak	-	-	-	-
09. Batee Linteung	-	-	-	-
10. Ateuk Lamphang	-	-	-	-
11. Ateuk Cut	-	-	-	-
12. Ateuk Blang Asan	-	-	-	-
13. Ateuk Mon Panah	-	-	-	-
14. Ateuk Lam Ura	-	-	-	-
15. Ateuk Lampeuot	-	-	-	-
16. Lamjamee Dayah	-	-	-	-
17. Lamjamee Lamkrak	-	-	-	-
18. Lam Urit	-	-	-	-
Jumlah	-	-	-	-

Sumber : Penelusuran KSK

Tabel 4.3 Jumlah Sekolah, Murid, Kelas, dan Guru menurut Jenjang Pendidikan dalam Kecamatan Simpang Tiga Tahun 2017

Jenjang Pendidikan	Jumlah Sekolah	Jumlah Murid	Jumlah Kelas	Jumlah Guru
(1)	(2)	(3)	(4)	(5)
SD	3	438	23	43
SLTP	1	127	6	25
SMU	1	44	3	21

Sumber: Dinas Pendidikan Kabupaten Aceh Besar
Sumber Dinas Pendidikan

Tabel 4.4 Kondisi Ruang Kelas menurut Jenjang Pendidikan dalam Kecamatan Simpang Tiga Tahun 2017

Jenjang Pendidikan	Kondisi Ruang Kelas		Jumlah
	Baik	Rusak	
(1)	(2)	(3)	(4)
SD	3	20	23
SLTP	1	5	6
SMU	3	-	3

Sumber : Dinas Pendidikan Kabupaten Aceh Besar

Tabel 4.5 Jumlah Sarana Kesehatan di Kecamatan Simpang Tiga Tahun 2016

Nama Gampong	Sarana Kesehatan					
	Rumah Sakit	Rumah Sakit Bersalin	Puskesmas dengan rawat inap	Puskesmas tanpa rawat inap	Puskesmas pembantu	Poliklinik/ Balai Pengobatan
(1)	(2)	(3)	(4)	(5)	(6)	(7)
01. Tan Tuha	0	0	0	0	0	0
02. Blang Preh	0	0	0	0	0	0
03. Blang Miro	0	0	0	0	0	0
04. Bha Ulee Tutu	0	0	0	0	0	0
05. Lambunot	0	0	0	0	0	0
06. Lambatee	0	0	0	0	0	0
07. Nya	0	0	0	0	0	0
08. Krueng Mak	0	0	0	1	0	0
09. Batee Linteung	0	0	0	0	0	0
10. Ateuk Lamphang	0	0	0	0	0	0
11. Ateuk Cut	0	0	0	0	0	0
12. Ateuk Blang Asan	0	0	0	0	0	0
13. Ateuk Mon Panah	0	0	0	0	1	0
14. Ateuk Lam Ura	0	0	0	0	0	0
15. Ateuk Lampeuot	0	0	0	0	0	0
16. Lamjamee Dayah	0	0	0	0	0	0
17. Lamjamee Lamkrak	0	0	0	0	0	0
18. Lam Urit	0	0	0	0	0	0
Jumlah	0	0	0	1	1	0

Lanjutan Tabel 4.5

Nama Gampong	Sarana Kesehatan					
	Tempat Praktek Dokter	Tempat Praktek Bidan	Poskes des	Polindes	Posyan du	Apotek
(1)	(2)	(3)	(4)	(5)	(6)	(7)
01. Tan Tuha	0	0	0	1	1	0
02. Blang Preh	0	0	0	1	1	0
03. Blang Miro	0	0	0	1	1	0
04. Bha Ulee Tutu	0	0	0	1	1	0
05. Lambunot	0	0	0	1	1	0
06. Lambatee	0	0	1	1	1	0
07. Nya	0	0	0	0	1	0
08. Krueng Mak	0	0	0	0	1	0
09. Batee Linteung	0	0	0	1	1	0
10. Ateuk Lamphang	0	0	0	0	1	0
11. Ateuk Cut	0	0	1	1	1	0
12. Ateuk Blang Asan	0	0	0	1	1	0
13. Ateuk Mon Panah	0	0	1	1	1	0
14. Ateuk Lam Ura	0	0	0	0	1	0
15. Ateuk Lampeuot	0	0	0	1	1	0
16. Lamjamee Dayah	0	0	0	0	1	0
17. Lamjamee Lamkrak	0	0	0	1	1	0
18. Lam Urit	0	0	0	1	1	0
Jumlah	0	0	3	13	18	0

Sumber : Penelusuran KSK

Tabel 4.6 Jumlah Tenaga Dokter dan Personil Kesehatan Unit Kerja (termasuk Pustu dan Polindes) di Kecamatan Simpang Tiga Tahun 2017

Tenaga Kesehatan	Jumlah
(1)	(2)
01. Dokter Spesialis	-
02. Dokter Umum	2
03. Dokter Gigi	1
04. Dokter Keluarga	-
05. Perawat	15
06. Bidan	29
07. Farmasi	-
08. Sanitasi	3
09. Gizi	2
10. Kesmas	5
11. Medis/Dokter	3
12. Tehnisi Medis	1
13. Apoteker	-
14. Ass. Apoteker	-
15. D3 Farmasi	1
16. S1 Farmasi	-
17. D-IV/S1 Gizi	-
18. D3 Gizi	1
19. D1 Gizi	-
20. Analisi Lab	1

Sumber :Dinas Kesehatan Kabupaten Aceh Besar

Tabel 4.7 Jumlah Mesjid dan Meunasah dalam Kecamatan Simpang Tiga Tahun 2017

Nama Gampong	Mesjid	Meunasah	Jumlah
(1)	(2)	(3)	(4)
01. Tan Tuha	-	1	1
02. Blang Preh	-	1	1
03. Blang Miro	1	1	2
04. Bha Ulee Tutu	-	1	1
05. Lambunot	-	1	1
06. Lambatee	-	1	1
07. Nya	-	1	1
08. Krueng Mak	1	1	2
09. Batee Linteung	-	1	1
10. Ateuk Lamphang	1	1	2
11. Ateuk Cut	-	1	1
12. Ateuk Blang Asan	-	1	1
13. Ateuk Mon Panah	-	1	1
14. Ateuk Lam Ura	-	1	1
15. Ateuk Lampeut	-	1	1
16. Lamjamee Dayah	-	1	1
17. Lamjamee Lamkrak	1	1	2
18. Lam Urit	-	1	1
Total	4	18	22

Sumber : Penelusuran KSK

Tabel 4.8 Keberadaan Perkumpulan Kegiatan Olah Raga di Kecamatan Simpang Tiga Tahun 2017

Nama Gampong	Keberadaan Perkumpulan					
	Sepak Bola	Bola Volley	Bola Basket	Bulu Tangkis	Tenis Meja	Tenis Lapangan
(1)	(2)	(3)	(4)	(5)	(6)	(7)
01. Tan Tuha	-	-	-	-	-	-
02. Blang Preh	-	-	-	-	-	-
03. Blang Miro	-	-	-	-	-	-
04. Bha Ulee Tutu	-	-	-	-	-	-
05. Lambunot	-	1	-	-	-	-
06. Lambatee	-	-	-	-	-	-
07. Nya	-	-	-	-	-	-
08. Krueng Mak	-	-	-	-	-	-
09. Batee Linteung	-	-	-	-	-	-
10. Ateuk Lamphang	-	-	-	-	-	-
11. Ateuk Cut	-	-	-	-	-	-
12. Ateuk Blang Asan	-	-	-	-	-	-
13. Ateuk Mon Panah	-	-	-	-	-	-
14. Ateuk Lam Ura	-	-	-	-	-	-
15. Ateuk Lampeuot	-	-	-	-	-	-
16. Lamjamee Dayah	-	-	-	-	-	-
17. Lamjamee Lamkrak	-	-	-	-	-	-
18. Lam Urit	-	-	-	-	-	-
Jumlah	-	1	-	-	-	-

Sumber : Penelusuran KSK

Tabel 4.9 Keberadaan Sarana Kegiatan Olah Raga di Kecamatan Simpang Tiga Tahun 2017

Nama Gampong	Sarana Olah Raga					
	Sepak Bola	Bola Volley	Bola Basket	Bulu Tangkis	Tenis Meja	Tenis Lapangan
(1)	(2)	(3)	(4)	(5)	(6)	(7)
01. Tan Tuha	-	1	-	-	-	-
02. Blang Preh	-	-	-	-	-	-
03. Blang Miro	-	-	-	-	-	-
04. Bha Ulee Tutu	-	-	-	-	-	-
05. Lambunot	-	1	-	-	-	-
06. Lambatee	-	-	-	-	-	-
07. Nya	-	-	-	-	-	-
08. Krueng Mak	1	-	-	-	-	-
09. Batee Linteung	-	-	-	-	-	-
10. Ateuk Lamphang	-	-	-	-	-	-
11. Ateuk Cut	-	-	-	-	-	-
12. Ateuk Blang Asan	-	-	-	-	-	-
13. Ateuk Mon Panah	-	-	-	-	-	-
14. Ateuk Lam Ura	-	-	-	-	-	-
15. Ateuk Lampeuot	-	-	-	-	-	-
16. Lamjamee Dayah	-	-	-	-	-	-
17. Lamjamee Lamkrak	-	-	-	-	-	-
18. Lam Urit	-	-	-	-	-	-
Jumlah	1	2	-	-	-	-

Sumber : Penelusuran KSK

Tabel 4.10 Sumber Air Minum Sebagian Besar Penduduk di Kecamatan Simpang Tiga Tahun 2013

Nama Gampong	Sumber Air Minum				
	Air kemasan	Ledeng dengan meteran	Ledeng tanpa meteran	Sumur bor atau pompa	Sumur
(1)	(2)	(3)	(4)	(5)	(6)
01. Tan Tuha	0	0	0	0	1
02. Blang Preh	0	0	0	0	1
03. Blang Miro	0	0	0	0	1
04. Bha Ulee Tutu	0	0	0	0	1
05. Lambunot	0	0	0	0	1
06. Lambatee	0	0	0	0	1
07. Nya	1	0	0	0	0
08. Krueng Mak	1	0	0	0	0
09. Batee Linteung	1	0	0	0	0
10. Ateuk Lamphang	1	0	0	0	0
11. Ateuk Cut	1	0	0	0	0
12. Ateuk Blang Asan	1	0	0	0	0
13. Ateuk Mon Panah	1	0	0	0	0
14. Ateuk Lam Ura	1	0	0	0	0
15. Ateuk Lampeuot	1	0	0	0	0
16. Lamjamee Dayah	0	0	0	0	1
17. Lamjamee Lamkrak	0	0	0	0	1
18. Lam Urit	0	0	0	0	1
Jumlah	9	0	0	0	9

Lanjutan Tabel 4.10

Nama Gampong	Sumber Air Minum					Jumlah
	Mata air	Sungai/ Danau/ Kolam	Air hujan	Lainnya		
(1)	(7)	(8)	(9)	(10)	(11)	
01. Tan Tuha	0	0	0	0	1	
02. Blang Preh	0	0	0	0	1	
03. Blang Miro	0	0	0	0	1	
04. Bha Ulee Tutu	0	0	0	0	1	
05. Lambunot	0	0	0	0	1	
06. Lambatee	0	0	0	0	1	
07. Nya	0	0	0	0	1	
08. Krueng Mak	0	0	0	0	1	
09. Batee Linteung	0	0	0	0	1	
10. Ateuk Lamphang	0	0	0	0	1	
11. Ateuk Cut	0	0	0	0	1	
12. Ateuk Blang Asan	0	0	0	0	1	
13. Ateuk Mon Panah	0	0	0	0	1	
14. Ateuk Lam Ura	0	0	0	0	1	
15. Ateuk Lampeuot	0	0	0	0	1	
16. Lamjamee Dayah	0	0	0	0	1	
17. Lamjamee Lamkrak	0	0	0	0	1	
18. Lam Urit	0	0	0	0	1	
Jumlah	0	0	0	0	18	

Sumber : Podes 2014

Tabel 4.11 Banyaknya Qurban dirinci Menurut Jenis Hewan Qurban di Kecamatan Simpang Tiga Tahun 2015

Jenis Hewan	Jumlah
(1)	(2)

Kerbau / Sapi

Kambing/Domba

Sumber : Kandep Agama Kabupaten Aceh Besar

Data tidak tersedia

Tabel 4.12 Banyaknya Desa Berlistrik dan Persentase di Kecamatan Simpang Tiga Tahun 2017

Uraian	Jumlah
(1)	(2)
Desa Berlistrik	18
Persentase	100

Sumber : Penelusuran KSK

Tabel 4.13 Banyaknya Pos KB dan Sub Pos KB di Kecamatan Simpang Tiga Tahun 2017

Uraian	Jumlah
(1)	(2)
Pos KB (Ibu Halimah)	18
Sub Pos KB (Ibu Sakdiah)	10

Sumber : BKKS, PP & PA

Tabel 4.14 Banyaknya Target Pencapaian Peserta KB Baru di Kecamatan Simpang Tiga Tahun 2017

Peserta KB Baru	Jumlah
(1)	(2)

Target

247

Pencapaian

77

Persentase

31

Sumber :BKKS, PP & PA

Tabel 4.15 Banyaknya Jumlah Pasangan Usia Subur (PUS) dan Pencapaian KB Aktif di Kecamatan Simpang Tiga Tahun 2017

Peserta KB Aktif	Jumlah
(1)	(2)
PUS	1.185
Pencapaian	555
Persentase	46,83

Sumber : BKKS, PP & PA

Data tidak tersedia

Tabel 4.16 Banyaknya Peserta KB Menurut Jenis Metode Kontrasepsi yang digunakan di Kecamatan Simpang Tiga Tahun 2017

Jenis Metode	Jumlah
(1)	(2)
IUD	46
PIL	144
Suntik	140
Kondom	81
MOW	11
IMP	133
MOP	-
OV	-

Sumber : BKKS, PP & PA.

Tabel 4.17 Banyaknya Sarana Pelayanan KB yang Dimanfaatkan Akseptor Baru di Kecamatan Simpang Tiga Tahun 2017

Jenis sarana	Jumlah
(1)	(2)
KKB	2
PKBRS	-
POS KB DESA	18
KELOMPOK PENIMBANG	-
J u m l a h	19

Sumber : BKKS, PP & PA

Tabel 4.18 Jumlah Keluarga Sejahtera dan PraSejahtera di Kecamatan Simpang Tiga Tahun 2015

Nama Gampong	Hasil Pentahapan Keluarga Sejahtera					Jumlah
	Keluarga Pra Sejahtera	Keluarga Sejahtera I	Keluarga Sejahtera II	Keluarga Sejahtera III	Keluarga Sejahtera III Plus	
(1)	(2)	(3)	(4)	(5)	(6)	(7)
01. Tan Tuha						
02. Blang Preh						
03. Blang Miro						
04. Bha Ulee Tutu						
05. Lambunot						
06. Lambatee						
07. Nya						
08. Krueng Mak						
09. Batee Linteung						
10. Ateuk Lamphang						
11. Ateuk Cut						
12. Ateuk Blang Asan						
13. Ateuk Mon Panah						
14. Ateuk Lam Ura						
15. Ateuk Lampeuot						
16. Lamjamee Dayah						
17. Lamjamee Lamkrak						
18. Lam Urit						
J u m l a h						

Sumber : BKKS, PP & PA Data tidak tersedia

Tabel 4.19 Banyaknya Desa Menurut Sumber Penghasilan Utama Sebagian Besar Penduduk di Kecamatan Simpang Tiga Tahun 2013

Nama Gampong	Jenis Permukaan			
	Pertanian	Pertambahan dan Penggalan	Industri Pengolahan	Perdagangan Besar / Eceran
(1)	(2)	(3)	(4)	(5)
01. Tan Tuha	1	-	-	-
02. Blang Preh	1	-	-	-
03. Blang Miro	1	-	-	-
04. Bha Ulee Tutu	1	-	-	-
05. Lambunot	1	-	-	-
06. Lambatee	1	-	-	-
07. Nya	1	-	-	-
08. Krueng Mak	1	-	-	-
09. Batee Linteung	1	-	-	-
10. Ateuk Lamphang	1	-	-	-
11. Ateuk Cut	1	-	-	-
12. Ateuk Blang Asan	1	-	-	-
13. Ateuk Mon Panah	1	-	-	-
14. Ateuk Lam Ura	1	-	-	-
15. Ateuk Lampeuot	1	-	-	-
16. Lamjamee Dayah	1	-	-	-
17. Lamjamee Lamkrak	1	-	-	-
18. Lam Urit	1	-	-	-
Jumlah	18	0	0	0

Lanjutan Tabel 4.19

Nama Gampong	Sumber Penghasilan Utama			
	Angkutan, Pergudangan, Komunikasi	Jasa	Lainnya	Jumlah
(1)	(6)	(7)	(8)	(9)
01. Tan Tuha	-	-	-	1
02. Blang Preh	-	-	-	1
03. Blang Miro	-	-	-	1
04. Bha Ulee Tutu	-	-	-	1
05. Lambunot	-	-	-	1
06. Lambatee	-	-	-	1
07. Nya	-	-	-	1
08. Krueng Mak	-	-	-	1
09. Batee Linteung	-	-	-	1
10. Ateuk Lamphang	-	-	-	1
11. Ateuk Cut	-	-	-	1
12. Ateuk Blang Asan	-	-	-	1
13. Ateuk Mon Panah	-	-	-	1
14. Ateuk Lam Ura	-	-	-	1
15. Ateuk Lampeuot	-	-	-	1
16. Lamjamee Dayah	-	-	-	1
17. Lamjamee Lamkrak	-	-	-	1
18. Lam Urit	-	-	-	1
Jumlah	0	0	0	18

Sumber : Podes 2014

Tabel 4.20 Banyaknya Desa Yang Sebagian Besar Penduduknya Bekerja Pada Sektor Pertanian Menurut Sub Sektor di Kecamatan Simpang Tiga Tahun 2013

Nama Gampong	Jenis Permukaan			
	Tanaman Pangan	Perkebunan	Peternakan	Perikanan Tangkap
(1)	(2)	(3)	(4)	(5)
01. Tan Tuha	1	-	-	-
02. Blang Preh	1	-	-	-
03. Blang Miro	1	-	-	-
04. Bha Ulee Tutu	1	-	-	-
05. Lambunot	1	-	-	-
06. Lambatee	1	-	-	-
07. Nya	1	-	-	-
08. Krueng Mak	1	-	-	-
09. Batee Linteung	1	-	-	-
10. Ateuk Lamphang	1	-	-	-
11. Ateuk Cut	1	-	-	-
12. Ateuk Blang Asan	1	-	-	-
13. Ateuk Mon Panah	1	-	-	-
14. Ateuk Lam Ura	1	-	-	-
15. Ateuk Lampeuot	1	-	-	-
16. Lamjamee Dayah	1	-	-	-
17. Lamjamee Lamkrak	1	-	-	-
18. Lam Urit	1	-	-	-
Jumlah	18	0	0	0

Lanjutan Tabel 4.20

Nama Gampong	Sumber Penghasilan Utama			
	Perikanan Budidaya	Kehutanan	Jasa Pertanian	Jumlah
(1)	(2)	(3)	(4)	(5)
01. Tan Tuha	-	-	-	1
02. Blang Preh	-	-	-	1
03. Blang Miro	-	-	-	1
04. Bha Ulee Tutu	-	-	-	1
05. Lambunot	-	-	-	1
06. Lambatee	-	-	-	1
07. Nya	-	-	-	1
08. Krueng Mak	-	-	-	1
09. Batee Linteung	-	-	-	1
10. Ateuk Lamphang	-	-	-	1
11. Ateuk Cut	-	-	-	1
12. Ateuk Blang Asan	-	-	-	1
13. Ateuk Mon Panah	-	-	-	1
14. Ateuk Lam Ura	-	-	-	1
15. Ateuk Lampeuot	-	-	-	1
16. Lamjamee Dayah	-	-	-	1
17. Lamjamee Lamkrak	-	-	-	1
18. Lam Urit	-	-	-	1
Jumlah	0	0	0	18

Sumber : Podes 2014

BAB 5 PERTANIAN



Tabel 5.1 Luas Tanam, Luas Panen, dan Rata-Rata Produksi Per Hektar Menurut Jenis Padi di Kecamatan Simpang Tiga Tahun 2017

Jenis Tanaman	Luas Tanam/ (Ha)	Luas Panen / (Ha)	Produksi/ (Ton)
(1)	(2)	(3)	(4)
01. Padi Sawah	2.251	2.152	14.956
02. Padi Ladang	-	-	-

Sumber: Dinas Pertanian Tanaman Pangan dan Hortikultura Kabupaten Aceh Besar

Tabel 5.2 Luas Tanam, Luas Panen Dan Produksi Per Hektar Menurut Jenis Tanaman di Kecamatan Simpang Tiga Tahun 2017

Jenis Tanaman	Luas Tanam/ Ha	Luas Panen / Ha	Produksi/ Ton
(1)	(2)	(3)	(5)
01. Kacang Hijau	-	-	-
02. Jagung	-	-	-
03. Ubi Kayu	-	-	-
04. Kedelai	20	-	-
05. Kacang Tanah	-	-	-
06. Ubi Jalar	-	-	-
07. Bawang Merah	-	-	-
08. Cabe Merah	1	3	12
09. Tomat	-	-	-
10. Kacang Panjang	1	-	-
11. Terong	-	-	-
12. Cabe Rawit	-	-	-
13. Bayam	-	-	-
14. Kangkung	1	1	4
15. Timun	1	2	9
16. Semangka	-	-	-

Sumber: Dinas Pertanian Tanaman Pangan dan Hortikultura Kabupaten Aceh Besar

Tabel 5.3 Banyaknya Tanaman, Tanaman Produktif yang sedang Menghasilkan dan Produksi Menurut Jenis Tanaman di Kecamatan Simpang Tiga Tahun 2017

	Jenis Tanaman	Tanaman Tahun Ini (Btg)	Tanaman Produktif yg sdg menghasilkan (Btg)	Banyaknya Produksi (Kw)
	(1)	(2)	(3)	(4)
01.	Mangga	9.754	150	9
02.	Rambutan	1.917	767	8
03.	Langsat/Duku	2.158	-	-
04.	Jeruk Besar	58	35	1
05.	Jambu Biji	18	-	-
06.	Nenas	10	-	-
07.	Nangka	1.471	705	28
08.	Durian	798	-	-
09.	Sawo	498	30	5
10.	Pepaya	455	400	6
11.	Pisang	1.293	2.885	10
12.	Salak	-	-	-
13.	Manggis	-	-	-
14.	Sirsak	371	-	-
15.	Sukun	572	70	1
16.	Melinjo	1.358	1.358	23
17.	Jeruk Siam/Kepron	-	-	-
18.	Jambu Air	52	-	-
19.	Alpukat	-	-	-
20.	Belimbing	-	-	-

Sumber : Dinas Pertanian Tanaman Pangan dan Hortikultura Kabupaten Aceh Besar

Tabel 5.4. Jumlah dan Jenis Alat/ Mesin Pertanian (Alsintan) Menurut Jenis di Kecamatan Simpang Tiga Tahun 2017

Jenis Mesin Pertanian (Alsintan)	Jumlah
(1)	(2)
Pengolah Tanah/ Traktor	
- Roda Dua	19
- M i n i	-
- Sedang	-
- Besar	5
Pengolah Padi	
- Perontok/ Threser	37
- Pengering/ Dryer	-
- Pembersih/ Cleaner	-
- Penggilingan Besar	-
- Penggilingan Kecil	-
- Rice Miling	6

Sumber: Dinas Pertanian Tanaman Pangan dan Hortikultura Kabupaten Aceh Besar

Tabel 5.5 Luas Area dan Produksi Komoditi Menurut Jenis Tanaman di Kecamatan Simpang Tiga Tahun 2017

Jenis Tanaman	TBM (Ha)	TM (Ha)	TR (Ha)	Produksi (Ton)
(1)	(2)	(3)	(4)	(5)
01. Kelapa Dalam	45	141	5	101,52
02. Kelapa Hybrida	-	-	-	-
03. Kelapa Sawit	-	-	-	-
04. Cengkeh	-	5	2	2,5
05. Pala	-	-	-	-
06. Pinang	8	26	-	41,6
07. Kapuk/Randu	1	2	-	0,5
08. Kakao	21	10	-	7,0
09. Jambu Mete	-	-	-	-
10. Kemiri	2	10	-	6,5
11. L a d a	2	-	-	-
12. S a g u	2	19	-	4,94
13. A r e n	-	-	-	-
14. Cassiavera	-	-	-	-
15. N i l a m	-	-	-	-
16. T e b u	-	-	-	-
17. Tembakau	-	-	-	-
18. K o p i	1	6	-	3

Sumber: Dinas Kehutanan dan Perkebunan Kabupaten Aceh Besar

Ket :

TBM = Tanaman Belum Menghasilkan

TM = Tanaman Menghasilkan

TR = Tanaman Rusak

Tabel 5.6 Jumlah Populasi Ternak Besar menurut Jenis Ternak di Kecamatan Simpang Tiga Tahun 2017

(Ekor)

Jenis Ternak	Jumlah
(1)	(2)
1. Sapi	5.869
2. Kerbau	1.957
3. Kuda	-

Sumber: Dinas Peternakan Kabupaten Aceh Besar

Tabel 5.7 Jumlah Populasi Ternak Kecil menurut Jenis Ternak di Kecamatan Simpang Tiga Tahun 2017

(Ekor)

Jenis Ternak	Jumlah
(1)	(2)
1. Kambing	3.908
2. Domba	249

Sumber: Dinas Peternakan Kabupaten Aceh Besar

Tabel 5.8 Jumlah Populasi Ternak Unggas menurut Jenis Unggas di Kecamatan Simpang Tiga Tahun 2017

(Ekor)

Jenis Unggas	Jumlah
(1)	(2)
1. Ayam Buras	255.145
2. Ayam Ras Petelur	-
3. Ayam Ras Pedaging	101.841
4. Itik	75.744

Sumber: Dinas Peternakan Kabupaten Aceh Besar

Tabel 5.9 Jumlah Pemotongan Ternak Besar di Kecamatan Simpang Tiga Tahun 2017

(Ekor)

Jenis Ternak	Jumlah
(1)	(4)
1. Sapi	962
2. Kerbau	359
3. Kuda	-

Sumber: Dinas Peternakan Kabupaten Aceh Besar

Tabel 5.10 Jumlah Pemotongan Ternak Kecil menurut Jenis Ternak di Kecamatan Simpang Tiga Tahun 2017

(Ekor)

Jenis Ternak	Jumlah
(1)	(4)
1. Kambing	2.138
2. Domba	95

Sumber: Dinas Peternakan Kabupaten Aceh Besar

Tabel 5.11 Jumlah Pemotongan Ternak Unggas menurut Jenis Unggas di Kecamatan Simpang Tiga Tahun 2017

(Ekor)

Jenis Ternak	Jumlah
(1)	(2)
1. Ayam Buras	3.459
2. Ayam Ras Petelur	-
3. Ayam Ras Pedaging	26.775
4. Itik	46.293

Sumber: Dinas Peternakan Kabupaten Aceh Besar

Tabel 5.12 Jumlah Produksi Daging Ternak menurut Jenis Ternak di Kecamatan Simpang Tiga Tahun 2017

(Kg)

Jenis Ternak	Produksi Daging
(1)	(2)
1. Sapi	44.821
2. Kerbau	32.425
3. Kambing	32.081
4. Domba	1.436
5. Ayam Buras	3.459
6. Ayam Ras Petelur	-
7. Ayam Ras Pedaging	26.775
8. Itik	46.293

Sumber: Dinas Peternakan Kabupaten Aceh Besar

Tabel 5.13 Jumlah Produksi Kulit Ternak menurut Jenis Ternak di Kecamatan Simpang Tiga Tahun 2017

(Lembar)

Jenis Ternak	Kulit
(1)	(2)
1. Sapi	1.154
2. Kerbau	431
3. Kambing	645
4. Domba	480

Sumber: Dinas Peternakan Kabupaten Aceh Besar

Tabel 5.14 Jumlah Produksi Telur menurut Jenis Ternak di Kecamatan Simpang Tiga Tahun 2017

(Kg)

Jenis Ternak	Produksi Telur
(1)	(2)

1. Ayam Buras

9.748

2. Ayam Ras Petelur

84

3. Itik

35.812

Sumber: Dinas Peternakan Kabupaten Aceh Besar

BAB 6
PERHUBUNGAN &
KOMUNIKASI



Tabel 6.1 Jenis Permukaan Jalan Utama Antar Gampong di Kecamatan Simpang Tiga Tahun 2015

Nama Gampong	Jenis Permukaan			
	Aspal	Diperkeras	Tanah	Dapat dilalui Kendaraan Roda 4
(1)	(2)	(3)	(4)	(5)
01. Tan Tuha	✓	-	-	✓
02. Blang Preh	✓	-	-	✓
03. Blang Miro	✓	-	-	✓
04. Bha Ulee Tutu	✓	-	-	✓
05. Lambunot	✓	-	-	✓
06. Lambatee	✓	-	-	✓
07. Nya	✓	-	-	✓
08. Krueng Mak	✓	-	-	✓
09. Batee Linteung	✓	-	-	✓
10. Ateuk Lamphang	✓	-	-	✓
11. Ateuk Cut	✓	-	-	✓
12. Ateuk Blang Asan	-	✓	-	✓
13. Ateuk Mon Panah	✓	-	-	✓
14. Ateuk Lam Ura	✓	-	-	✓
15. Ateuk Lampeuot	-	✓	-	✓
16. Lamjamee Dayah	✓	-	-	✓
17. Lamjamee Lamkrak	✓	-	-	✓
18. Lam Urit	✓	-	-	✓
Jumlah	16	2	-	18

Sumber : Penelusuran KSK

Tabel 6.2 Jenis Penerangan Jalan Utama Antar Gampong di Kecamatan Simpang Tiga Tahun 2015

Nama Gampong	Listrik diusahakan Pemeintah	Listrik Non Pemerintah	Tidak Ada Penerangan
(1)	(2)	(3)	(4)
01. Tan Tuha	✓	-	-
02. Blang Preh	✓	-	-
03. Blang Miro	✓	-	-
04. Bha Ulee Tutu	✓	-	-
05. Lambunot	✓	-	-
06. Lambatee	✓	-	-
07. Nya	✓	-	-
08. Krueng Mak	✓	-	-
09. Batee Linteung	✓	-	-
10. Ateuk Lamphang	✓	-	-
11. Ateuk Cut	✓	-	-
12. Ateuk Blang Asan	✓	-	-
13. Ateuk Mon Panah	✓	-	-
14. Ateuk Lam Ura	✓	-	-
15. Ateuk Lampeuot	✓	-	-
16. Lamjamee Dayah	✓	-	-
17. Lamjamee Lamkrak	✓	-	-
18. Lam Urit	✓	-	-
Total	18	-	-

Sumber : Penelusuran KSK

Tabel 6.3 Sarana Komunikasi yang dapat digunakan dalam Kecamatan Simpang Tiga Tahun 2017

Nama Gampong	Sarana Komunikasi		
	Radio	Televisi	Telepon / HP
(1)	(2)	(3)	(4)
01. Tan Tuha	✓	✓	✓
02. Blang Preh	✓	✓	✓
03. Blang Miro	✓	✓	✓
04. Bha Ulee Tutu	✓	✓	✓
05. Lambunot	✓	✓	✓
06. Lambatee	✓	✓	✓
07. Nya	✓	✓	✓
08. Krueng Mak	✓	✓	✓
09. Batee Linteung	✓	✓	✓
10. Ateuk Lamphang	✓	✓	✓
11. Ateuk Cut	✓	✓	✓
12. Ateuk Blang Asan	✓	✓	✓
13. Ateuk Mon Panah	✓	✓	✓
14. Ateuk Lam Ura	✓	✓	✓
15. Ateuk Lampeut	✓	✓	✓
16. Lamjamee Dayah	✓	✓	✓
17. Lamjamee Lamkrak	✓	✓	✓
18. Lam Urit	✓	✓	✓
Jumlah	18	18	18

Sumber : Penelusuran KSK

Tabel 6.4 Jumlah Kantor Pos Indonesia dan Fasilitas Telekomunikasi dalam Kecamatan Simpang Tiga Tahun 2017

Jenis Fasilitas	Jumlah
(1)	(2)
1 Kantor Pos Indonesia	-
2. Kantor Telekomunikasi	-
3. Warung Telekomunikasi	-
4. Warung Internet	-

Sumber :Penelusuran KSK

Tabel 6.5 Banyaknya Desa Menurut Keberadaan Base Transceiver Station (BTS) dan Sinyal Telepon Seluler di Kecamatan Simpang Tiga Tahun 2013

Nama Gampong	Keberadaan BTS	Kekuatan Sinyal Telepon Seluler		
		Kuat	Lemah	Tidak Ada
(1)		(2)	(3)	(4)
01. Tan Tuha	-	√	-	-
02. Blang Preh	-	√	-	-
03. Blang Miro	-	√	-	-
04. Bha Ulee Tutu	-	√	-	-
05. Lambunot	-	√	-	-
06. Lambatee	-	√	-	-
07. Nya	-	√	-	-
08. Krueng Mak	-	√	-	-
09. Batee Linteung	-	√	-	-
10. Ateuk Lamphang	√	√	-	-
11. Ateuk Cut	√	√	-	-
12. Ateuk Blang Asan	-	√	-	-
13. Ateuk Mon Panah	√	√	-	-
14. Ateuk Lam Ura	-	√	-	-
15. Ateuk Lampeuot	-	√	-	-
16. Lamjamee Dayah	√	√	-	-
17. Lamjamee Lamkrak	-	√	-	-
18. Lam Urit	-	√	-	-
Jumlah	4	18	0	0

Sumber : Podes 2014

Halaman Ini Sengaja Dikosongkan

<https://acehbesarkab.go.id>

BAB 7 PEREKONOMIAN



Tabel 7.1 Banyaknya Koperasi Menurut Jenisnya di Kecamatan Simpang Tiga Tahun 2013

Nama Gampong	K U D	Kopinkra	Kospin	Koperasi Lainnya
(1)	(2)	(3)	(3)	(4)
01. Tan Tuha	0	0	0	0
02. Blang Preh	0	0	0	0
03. Blang Miro	0	0	0	0
04. Bha Ulee Tutu	0	0	0	0
05. Lambunot	0	0	0	0
06. Lambatee	0	0	0	0
07. Nya	0	0	0	0
08. Krueng Mak	0	0	0	0
09. Batee Linteung	0	0	0	0
10. Ateuk Lamphang	0	0	0	0
11. Ateuk Cut	0	0	0	0
12. Ateuk Blang Asan	0	0	0	0
13. Ateuk Mon Panah	0	0	0	0
14. Ateuk Lam Ura	0	0	0	0
15. Ateuk Lampeuot	0	0	0	0
16. Lamjamee Dayah	0	0	0	0
17. Lamjamee Lamkrak	0	0	0	0
18. Lam Urit	0	0	0	0
Total	0	0	0	0

Sumber: Podes 2014

Tabel 7.2 Jumlah Kantor Pelayanan Nasabah Menurut Jenis Bank di Kecamatan Simpang Tiga Tahun 2013

Nama Gampong	Jenis Bank		
	Bank Umum Pemerintah	Bank Umum Swasta	Bank Perkreditan Rakyat
(1)	(5)	(6)	(7)
01. Tan Tuha	0	0	0
02. Blang Preh	0	0	0
03. Blang Miro	0	0	0
04. Bha Ulee Tutu	0	0	0
05. Lambunot	0	0	0
06. Lambatee	0	0	0
07. Nya	0	0	0
08. Krueng Mak	0	0	0
09. Batee Linteung	0	0	0
10. Ateuk Lamphang	0	0	0
11. Ateuk Cut	0	0	0
12. Ateuk Blang Asan	0	0	0
13. Ateuk Mon Panah	0	0	0
14. Ateuk Lam Ura	0	0	0
15. Ateuk Lampeuot	0	0	0
16. Lamjamee Dayah	0	0	0
17. Lamjamee Lamkrak	0	0	0
18. Lam Urit	0	0	0
Total	0	0	0

Sumber : Podes 2014

Tabel 7.3 Banyaknya Industri Kecil dan Mikro Menurut Jenis Bahan Baku di Kecamatan Simpang Tiga Tahun 2013

Nama Gampong	Industri dari kulit	Industri dari kayu	Industri logam mulia dan bahan dari logam	Industri anyaman
(1)	(2)	(3)	(4)	(5)
01. Tan Tuha	0	1	0	0
02. Blang Preh	0	0	0	0
03. Blang Miro	0	0	0	0
04. Bha Ulee Tutu	0	0	0	0
05. Lambunot	0	0	0	0
06. Lambatee	0	0	0	0
07. Nya	0	0	0	0
08. Krueng Mak	0	0	0	0
09. Batee Linteung	0	0	0	0
10. Ateuk Lamphang	0	0	0	0
11. Ateuk Cut	0	0	0	0
12. Ateuk Blang Asan	0	0	0	0
13. Ateuk Mon Panah	0	0	0	0
14. Ateuk Lam Ura	0	0	0	0
15. Ateuk Lampeuot	0	0	0	0
16. Lamjamee Dayah	0	0	0	0
17. Lamjamee Lamkrak	0	0	0	0
18. Lam Urit	0	0	0	0
Total	0	1	0	0

Lanjutan Tabel 7.3

Nama Gampong	Industri gerabah/ keramik/batu	Industri dari kain tenun	Industri makanan dan minuman	Industri lainnya
(1)	(6)	(7)	(8)	(9)
01. Tan Tuha	0	0	1	0
02. Blang Preh	0	0	1	0
03. Blang Miro	0	0	7	0
04. Bha Ulee Tutu	0	0	0	0
05. Lambunot	0	0	1	0
06. Lambatee	0	0	0	0
07. Nya	0	0	0	0
08. Krueng Mak	0	0	0	0
09. Batee Linteung	0	0	0	0
10. Ateuk Lamphang	0	0	0	0
11. Ateuk Cut	0	0	0	0
12. Ateuk Blang Asan	0	0	0	0
13. Ateuk Mon Panah	0	0	0	0
14. Ateuk Lam Ura	0	0	0	0
15. Ateuk Lampeuot	0	0	0	0
16. Lamjamee Dayah	0	0	2	0
17. Lamjamee Lamkrak	0	0	0	0
18. Lam Urit	0	0	0	0
Total	0	0	12	0

Sumber : Podes 2014

Tabel 7.4 Banyak Sarana Perekonomian Menurut Jenis Fasilitasnya di Kecamatan Simpang Tiga Tahun 2013

Nama Gampong	Mini Market	Restoran/Rumah Makan	Warung / Kedai Makanan Minuman	Toko / Warung Kelontong
(1)	(2)	(3)	(4)	(5)
01. Tan Tuha	0	0	2	0
02. Blang Preh	0	0	1	1
03. Blang Miro	0	0	1	0
04. Bha Ulee Tutu	0	0	0	0
05. Lambunot	0	0	3	4
06. Lambatee	0	0	0	0
07. Nya	0	0	0	0
08. Krueng Mak	0	0	12	0
09. Batee Linteung	0	0	0	0
10. Ateuk Lamphang	0	0	0	0
11. Ateuk Cut	0	0	0	0
12. Ateuk Blang Asan	0	0	0	0
13. Ateuk Mon Panah	0	0	3	0
14. Ateuk Lam Ura	0	0	0	0
15. Ateuk Lampeuot	0	0	0	0
16. Lamjamee Dayah	0	0	5	4
17. Lamjamee Lamkrak	0	0	2	3
18. Lam Urit	0	0	3	0
Total	0	0	32	12

Lanjutan Tabel 7.4

Nama Gampong	Hotel/ Penginapan	Pasar dengan Bangunan Permanen	Pasar dengan Bangunan Semi Permanen	Pasar Tanpa Bangunan	Keberadaan Kelompok Pertokoan
(1)	(6)	(7)	(8)	(9)	(10)
01. Tan Tuha	0	0	0	0	0
02. Blang Preh	0	0	0	0	0
03. Blang Miro	0	0	0	0	0
04. Bha Ulee Tutu	0	0	0	0	0
05. Lambunot	0	0	0	0	0
06. Lambatee	0	0	0	0	0
07. Nya	0	0	0	0	0
08. Krueng Mak	0	0	0	0	0
09. Batee Linteung	0	0	0	0	0
10. Ateuk Lamphang	0	0	0	0	0
11. Ateuk Cut	0	0	0	0	0
12. Ateuk Blang Asan	0	0	0	0	0
13. Ateuk Mon Panah	0	0	0	0	0
14. Ateuk Lam Ura	0	0	0	0	0
15. Ateuk Lampeuot	0	0	0	0	0
16. Lamjamee Dayah	0	0	0	0	0
17. Lamjamee Lamkrak	0	0	0	0	0
18. Lam Urit	0	0	0	0	0
Total	0	0	0	0	0

Sumber : Podes 2014



MENCERDASKAN BANGSA



**BADAN PUSAT STATISTIK
KABUPATEN ACEH BESAR**

Jl. Jendral Sudirman No.7 Kota Jantho, 23911

Telp/Fax : (0651)92177

Website: acehbesarkab.bps.go.id

Email: bps1108@bps.go.id