



KATALOG BPS : 1 1 02. 3305100

KECAMATAN KUTOWINANGUN DALAM ANGKA 2012



BADAN PUSAT STATISTIK KABUPATEN KEBUMEN

KECAMATAN KUTOWINANGUN

DALAM ANGKA 2012

<http://kebumenkab.bps.go.id>

KECAMATAN KUTOWINANGUN DALAM ANGKA TAHUN 2012

Katalog BPS : 0001.33.05.100
Ukuran Buku : 21 Cm X 15 Cm
Jumlah Halaman : 82 Halaman

Naskah :
Koordinator Statistik Kecamatan Kutowinangun

Gambar Kulit :
Koordinator Statistik Kecamatan Kutowinangun

Diterbitkan Oleh :
BPS Kabupaten Kebumen

Boleh dikutip dengan menyebut sumbernya

KATA SAMBUTAN

Assalamu'alaikum Wr Wb,

Saya menyambut baik atas diterbitkannya buku “*KECAMATAN KUTOWINANGUN DALAM ANGKA TAHUN 2012*” dan berterimakasih kepada semua pihak yang telah berpartisipasi dalam penyusunan buku ini.

Dalam penyusunan perencanaan pembangunan dan pengambilan keputusan, data statistik akan sangat membantu serta bermanfaat.

Akhirnya menjadi harapan kita, dengan diterbitkannya buku ini maka akan dapat bermanfaat bagi perencanaan pembangunan seperti yang diharapkan.

Wassalamu'alaikum Wr Wb.

Kutowinangun, Juli 2012

Camat Kutowinangun

GUNAWAN WIDHI WIBOWO, SE
NIP.19651008 198603 1011

KATA PENGANTAR

Dengan mengucapkan syukur kehadiran Tuhan yang Maha Esa, maka penyusunan Buku “*KECAMATAN DALAM ANGKA TAHUN 2012*” dapat kami selesaikan. Buku ini merupakan kelanjutan dari publikasi pada tahun sebelumnya.

Buku ini memuat berbagai macam data seperti : geografi, pemerintahan, penduduk , sosial ekonomi dan pertanian yang tersaji dalam bentuk tabel. Cakupan data yang ada didalamnya merupakan kompilasi data yang terhimpun dari berbagai sumber serta hasil pengolahan data primer.

Disadari bahwa buku ini masih jauh dari sempurna dan belum sepenuhnya bisa memenuhi semua kebutuhan data, untuk itu masukan, kritik dan saran dari pengguna data demi perbaikan buku ini sangat kami harapkan.

Kutowinangun, Juli 2012

Koordinator Statistik Kecamatan

TIAS NUGROHOWATI

NIP. 19740407 199703 2 003

DAFTAR ISI

JUDUL	i
KATALOG	ii
KATA SAMBUTAN	iii
KATA PENGANTAR	iv
DAFTAR ISI	v
DAFTAR TABEL	vi
DAFTAR GRAFIK	xii
TABEL-TABEL :	
BAB I KONDISI GEOGRAFIS	1
BAB II PEMERINTAHAN	11
BAB III PENDUDUK	21
BAB IV SOSIAL DAN EKONOMI	41
BAB V PERTANIAN	61

DAFTAR TABEL



BAB 1. GEOGRAFI

Tabel : 1.1	Letak dan Geografis Kecamatan Kutowinangun	3
Tabel : 1.2	Luas Desa dan Persentasenya terhadap Kecamatan Kutowinangun	4
Tabel : 1.3	Luas Wilayah Kecamatan Kutowinangun Dirinci Menurut Lahan Sawah dan Lahan Kering Per Desa, 2011	5
Tabel : 1.4	Persentase Luas Lahan Sawah dan Lahan Kering Terhadap Luas Desa Dan Terhadap Total Luas Lahan Sawah Dan Lahan Kering di Kecamatan Kutowinangun, 2011	6
Tabel : 1.5	Luas Lahan Sawah di Kecamatan Kutowinangun Per Desa dan Peruntukannya, 2011	7
Tabel : 1.6	Luas Lahan Bukan Sawah di Kecamatan Kutowinangun Per Desa dan Peruntukannya	9
Tabel : 1.7	Kondisi Geografis dan Ketinggian Tempat dari Permukaan Laut di Kecamatan Kutowinangun Per Desa,	10
Tabel : 1.8	Desa Yang Dilalui Sungai Di Kecamatan Kutowinangun	11
Tabel : 1.9	Curah Hujan dan Hari Hujan Per Bulan di Kecamatan Kutowinangun Per Bulan, 2011	12

BAB 2. PEMERINTAHAN

Tabel : 2.1	Banyaknya Rt dan Rw Per Desa di Kecamatan Kutowinangun Dirinci Menurut Desa, 2011	15
-------------	---	----

Tabel : 2.2	Banyaknya Perangkat Desa di Kecamatan Kutowinangun Dirinci Menurut Desa, 2011	16
Tabel : 2.3	Banyaknya Tunjangan Perangkat Desa di Kecamatan Kutowinangun Dirinci Menurut Desa, 2011	17
Tabel : 2.4	Banyaknya Perangkat Desa di Kecamatan Kutowinangun Menurut Pendidikan dirinci Per Desa	18
Tabel : 2.5	Banyaknya Pengurus Lembaga Kemasyarakatan Desa di Kcamatan Kutowinangun Dirinci Menurut Desa, 2011	19
Tabel : 2.6	Banyaknya Anggota Hansip dan Banyaknya Pos/Gardu Keamanan di Kecamatan Kutowinangun di Rinci Menurut Desa, 2011	20
Tabel : 2.7	Jumlah Pegawai Otonom Daerah di Kecamatan Kutowinangun Menurut Jenis Kelamin dan Penempatannya, 2011	21
Tabel : 2.8	Jumlah Pegawai Otonom Daerah di Kecamatan Kutowinangun Menurut Pendidikan dan Penempatannya, 2011	22
Tabel : 2.9	Jumlah Pegawai Otonom Daerah di Kecamatan Kutowinangun Menurut Golongan dan Penempatannya, 2011	24

BAB 3. PENDUDUK

Tabel : 3.1	Penduduk Kecamatan Kutowinangun Dirinci Menurut Jenis Kelamin , Tingkat Pertumbuhan Dan Persentase Pertumbuhan Tahun 2000 - 2011	27
Tabel : 3.2	Luas Wilayah, Banyaknya RT, Penduduk Dan Rata-rata Penduduk Per Km ² , Per RT dan Per Rumah tangga di Kecamatan Kutowinangun Dirinci Per Desa Tahun 2011	28
Tabel : 3.3	Penduduk Dirinci Menurut Jenis Kelamin, Sex Ratio dan Persentase Persebaran Per Desa di Kecamatan Kutowinangun, 2011	29

Tabel : 3.4	Banyaknya Kelahiran Di Kecamatan Kutowinangun Dirinci Per Desa, 2011	30
Tabel : 3.5	Banyaknya Kematian Di Kecamatan Kutowinangun Dirinci Per Desa, 2011	31
Tabel : 3.6	Banyaknya Penduduk Yang Datang di Kecamatan Kutowinangun Dirinci Menurut Desa, 2011	32
Tabel : 3.7	Banyaknya Penduduk Yang Pergi Di Kecamatan Kutowinangun Dirinci Menurut Desa, 2011	33
Tabel : 3.8	Pertumbuhan Penduduk Di Kecamatan Kutowinangun Dirinci Menurut Desa, 2011	34
Tabel : 3.9	Penduduk Kecamatan Kutowinangun Dirinci Menurut Jenis Kelamin, Dewasa, Anak-anak Per Desa, 2011	35
Tabel : 3.10	Penduduk Kecamatan Kutwinangun Dirinci Menurut Kelompok Umur dan Jenis Kelamin, 2011	36
Tabel : 3.11	Penduduk Kecamatan Kutwinangun Dirinci Menurut Kelompok Umur Tunggal dan Jenis Kelamin, 2011	37
Tabel : 3.12	Penduduk Kecamatan Kutowinangun Dirinci Menurut Kelompok Umur 5 Tahunan Dan Jenis Kelamin Dirinci Per Desa, 2011	39
Tabel : 3.13	Penduduk Kecamatan Kutowinangun Dirinci Menurut Usia Produktif, Usia Tidak Produktif, dan Angka Ketergantungan Per Desa, 2011	47
Tabel : 3.14	Penduduk Usia Sekolah Di Kecamatan Kutowinangun Menurut Kelompok Usia Sekolah Per Desa, 2011	48
Tabel : 3.15	Banyaknya PUS, PUS Hamil Dan PUS Peserta KB Di Kecamatan Kutowinangun Dirinci Menurut Desa, 2011	49
Tabel : 3.16	Jumlah PUS Di Kecamatan Kutowinangun Dirinci Menurut Kelompok Umur Per Desa, 2011	50
Tabel : 3.17	Jumlah PUS Peserta KB Di Kecamatan Kutowinangun Dirinci Menurut Metode Kontrasepsi Yang Dipergunakan Per Desa, 2011	51

BAB 4. SOSIAL DAN EKONOMI

Tabel :	4.1	Banyaknya Taman Kanak-Kanak Di Kecamatan Kutowinangun Dirinci Menurut Banyaknya Sekolah, Murid Dan Guru Per Desa, 2011	55
Tabel :	4.2	Banyaknya SD Negeri/Swasta Di Kecamatan Kutowinangun Dirinci Menurut Banyaknya Sekolah, Murid Dan Guru Per Desa, 2011	56
Tabel :	4.3	Banyaknya MI Negeri/Swasta Di Kecamatan Kutowinangun Dirinci Menurut Banyaknya Sekolah, Murid Dan Guru Per Desa, 2011	57
Tabel :	4.4	Banyaknya SLTP Negeri/Swasta Di Kecamatan Kutowinangun Dirinci Menurut Banyaknya Sekolah, Murid Dan Guru Per Desa, 2011	58
Tabel :	4.5	Banyaknya Madrasah sanawiyah (MTs) Negeri/Swasta Di Kecamatan Kutowinangun Dirinci Menurut Banyaknya Sekolah, Murid Dan Guru Per Desa, 2011	59
Tabel :	4.6	Banyaknya Sekolah Menengah Umum (SMU) Negeri/Swasta Di Kecamatan Kutowinangun Dirinci Menurut Banyaknya Sekolah, Murid Dan Guru Per Desa, 2011	60
Tabel :	4.7	Banyaknya Madrasah Aliyah(MA) Negeri/Swasta Di Kecamatan Kutowinangun Dirinci Menurut Banyaknya Sekolah, Murid Dan Guru Per Desa, 2011	61
Tabel :	4.8	Banyaknya SMK Negeri/Swasta Di Kecamatan Kutowinangun Dirinci Menurut Banyaknya Sekolah, Murid Dan Guru Per Desa, 2011	62
Tabel :	4.9	Banyaknya Tempat Ibadah Di Kecamatan Kutowinangun Dirinci Menurut Desa Dan Jenis Tempat Ibadah, 2011	63
Tabel :	4.10	Banyaknya Jamaah Haji Kecamatan Kutowinangun Menurut Jenis Kelamin, 2011	64
Tabel :	4.11	Banyaknya Nikah, Talak, Cerai Di Kecamatan Kutowinangun, 2011	65
Tabel :	4.12	Banyaknya Rumah Sakit, Balai Pengobatan/Rumah Bersalin(BP/RB), Puskesmas Dan Pukesmas Pembantu Serta Banyaknya Tempat Tidur Bagi yang Menerima Rawat Inap Di Kecamatan Kutowinangun Dirinci Menurut Desa, 2011	66

Tabel : 4.13	Banyaknya PKD Dan Polindes Di Kecamatan Kutowinangun Dirinci Per Desa, 2011	67
Tabel : 4.12	Banyaknya Praktek Tenaga Kesehatan Yang Berada Di Kecamatan Kutowinangun Dirinci Per Desa, 2011	68
Tabel : 4.13	Banyaknya Balita Di Kecamatan Kutowinangun Yang Ditimbang Dirinci Per Desa, 2011	69
Tabel : 4.14	Banyaknya Posyandu dan Balita Yang Ditimbang Di Kecamatan Kutowinangun, 2011	70
Tabel : 4.15	Banyaknya KK Prasejahtera, Sejahtera I, Sejahtera II, Sejahtera III, Dan Sejahtera III Plus Di Kecamatan Kutowinangun Dirinci Per Desa,2011	71
Tabel : 4.16	Banyaknya Pasar Dan Toko/Warung Kelontong Di Kecamatan Kutowinangun Dirinci Per Desa, 2011	72
Tabel : 4.17	Banyaknya Lembaga Keuangan Di Kecamatan Kutowinangun Dirinci Per Desa, 2011	73
Tabel : 4.18	Banyaknya Industri Kecil dan Rumah Tangga Di Kecamatan Kutowinangun Dirinci Per Desa, 2011	74
Tabel : 4.19	Banyaknya Penggilingan Padi Tempat Tetap Dan Keliling Di Kecamatan Kutowinangun Dirinci Per Desa, 2011	76

BAB 5. PERTANIAN

Tabel : 5.1	Luas Panen dan Produksi Padi Sawah Di Kecamatan Kutowinangun Dirinci Per Desa, 2011	78
Tabel : 5.2	Populasi Ternak di Kecamatan Kutowinangun Dirinci Per Desa, 2012	79
Tabel : 5.3	Populasi Unggas di Kecamatan Kutowinangun Dirinci Per Desa, 2012	80
Tabel : 5.4	Luas Areal dan Produksi Ikan di Kolam di Kecamatan Kutowinangun Kecamatan Dirinci Per Desa, 2012	81
Tabel : 5.5	Luas Areal dan Produksi Ikan di Perairan Umum di Kecamatan Kutowinangun Dirinci Per Desa, 2012	82

DAFTAR GRAFIK

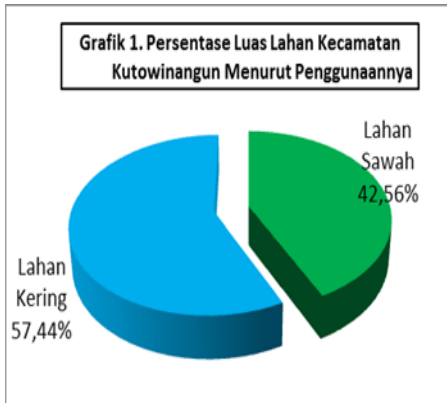
Grafik: 1	Persentase Luas Lahan Kecamatan Kutowinangun Menurut Penggunaannya, 2011	2
Grafik: 2.1	Banyaknya RT dan RW di Kecamatan Kutowinangun dirinci per Desa, 2011	13
Grafik: 2.2	Persentase Pegawai Otonom Daerah Kecamatan Kutowinangun, 2011	14
Grafik : 3.1	Jumlah Penduduk Kecamatan Kutowinangun Dirinci Menurut Jenis Kelamin , 2011	25
Grafik : 4.1	Jumlah Sekolah Menurut Tingkat Pendidikan di Kecamatan Kutowinangun,	53

BAB I

GEOGRAFI

Kecamatan Kutowinangun merupakan wilayah Kabupaten Kebumen yang terletak di bagian timur berbatasan dengan Kecamatan Kebumen di sebelah barat, Kecamatan Prembun di sebelah Timur, Kecamatan Poncowarno di sebelah utara dan Kecamatan Ambal di sebelah selatan. Secara geografis Kecamatan Kutowinangun terletak pada 7^o45,5' Lintang Selatan dan 109^o37,0' Bujur Timur.

Luas wilayahnya sebesar 3.373 Ha atau 33,73 Km² yang terbagi menjadi 19 wilayah administrasi desa. Desa terluas adalah desa Lumbu sebesar 328 Ha atau 9,72 persen dari luas Kecamatan Kutowinangun dan desa paling kecil adalah desa Lundong sebesar 101 Ha atau 2,99 persen dari luas Kecamatan Kutowinangun. Dari luas wilayah Kecamatan Kutowinangun sebesar 3.373 Ha terdiri dari lahan sawah 1.435,71 Ha atau 42,6 persen dan lahan kering 1.937,29 Ha atau 57,4 persen. Menurut sistem irigasinya lahan sawah di Kecamatan Kutowinangun sebagian besar sudah menggunakan irigasi teknis yang bisa ditanami padi dua kali dalam setahun yaitu seluas 906,96 Ha. Lahan sawah yang



belum menggunakan irigasi atau tadah hujan seluas 528,75 Ha yang hanya bisa ditanami padi sekali dalam setahun.

Kondisi wilayah Kecamatan Kutowinangun hampir

semuanya terletak di dataran rendah dengan ketinggian 13 m di atas permukaan laut.

Tabel 1.1 : Letak Dan Geografis Kecamatan Kutowinangun**1. Letak**

Kecamatan Kutowinangun terletak diantara :

- 7^o45,5' Lintang Selatan
- 1^o9037,0' Bujur Timur

2. Batas Wilayah Kutowinangun

Kecamatan Kutowinangun berbatasan dengan :

- Sebelah Utara : Kecamatan Poncowarno
- Sebelah Timur : Kecamatan Prembun
- Sebelah Selatan : Kecamatan Ambal
- Sebelah Barat : Kecamatan Kebumen

3. Luas Wilayah Kutowinangun

Luas wilayah Kecamatan Kutowinangun adalah :
3.373 Ha, atau 33,73 Km²

4. Luas Wilayah Kutowinangun Menurut Penggunaan

A. Tanah Sawah	:	1435,7	Ha
1. Sawah Irigasi Teknis	:	907,0	Ha
2. Sawah Tadah Hujan	:	528,7	Ha
B. Tanah Kering	:	1937,3	Ha
1. Untuk Pertanian	:	685,1	Ha
2. Bukan untuk Pertanian	:	1252,2	Ha

Sumber Data : BPS Kabupaten Kebumen

Tabel 1.2 : Luas Desa dan Persentasenya Terhadap Kecamatan Kutowinangun

Desa	Luas (Km2)	Persentase terhadap Luas Kecamatan (%)
(1)	(2)	(3)
Jumlah	33,73	100,0
01 Pekunden	1,71	5,07
02 Tanjungmeru	1,70	5,04
03 Kuwarisan	1,50	4,45
04 Kutowinangun	1,08	3,20
05 Lundong	1,01	2,99
06 Mekarsari	1,31	3,88
07 Babadsari	2,32	6,88
08 Ungaran	1,32	3,91
09 Mrinen	1,21	3,59
10 Pejagatan	1,15	3,41
11 Triwarno	2,75	8,15
12 Korowelang	1,56	4,62
13 Jlegiwinangun	2,78	8,24
14 Lumbu	3,28	9,72
15 Tanjungsari	2,16	6,40
16 Kaliputih	1,42	4,21
17 Tunjungseto	1,27	3,77
18 Pesalakan	1,52	4,51
19 Karangsari	2,68	7,95

Sumber data : BPS Kabupaten Kebumen

Tabel 1.3 : Luas Wilayah Kecamatan Kutowinangun Dirinci Menurut Lahan Sawah dan Lahan Kering Per Desa, 2011

Desa	Luas (Ha)		
	Lahan Sawah	Lahan Kering	Jumlah
(1)	(2)	(3)	(4)
<i>Jumlah tahun 2010</i>	1435,7	1937,3	3373,0
Jumlah	1435,7	1937,3	3373,0
01 Pekunden	50,5	120,5	171,0
02 Tanjungmeru	125,0	45,0	170,0
03 Kuwarisan	92,6	57,5	150,0
04 Kutowinangun	65,0	43,0	108,0
05 Lundong	61,0	40,0	101,0
06 Mekarsari	85,1	45,9	131,0
07 Babadsari	84,4	147,6	232,0
08 Ungaran	76,4	55,6	132,0
09 Mrinen	68,0	53,0	121,0
10 Pejagatan	33,0	82,0	115,0
11 Triwarno	90,0	185,0	275,0
12 Korowelang	8,0	148,0	156,0
13 Jlegiwinangun	59,0	219,0	278,0
14 Lumbu	90,5	237,5	328,0
15 Tanjungsari	126,3	89,7	216,0
16 Kaliputih	46,3	95,7	142,0
17 Tunjungseto	50,9	76,1	127,0
18 Pesalakan	66,6	85,4	152,0
19 Karangsari	157,3	110,7	268,0

Sumber data : BPS Kabupaten Kebumen

Tabel 1.4 : Persentase Luas Lahan Sawah Dan Lahan Kering Terhadap Luas Desa Dan Terhadap Total Luas Lahan Sawah Dan Lahan Kering Di Kecamatan Kutowinangun Menurut Desa, 2011

Desa	Persentase Terhadap Luas Desa			Persentase Terhadap Luas Kecamatan		
	Lahan Sawah	Lahan Kering	Jumlah	Lahan Sawah	Lahan Kering	Jumlah
(1)	(2)	(3)	(4)	(5)	(6)	(7)
<i>Jumlah tahun 2010</i>	42,6	57,4	100,0	42,6	57,4	100,0
Jumlah	42,6	57,4	100,0	42,6	57,4	100,0
01 Pekunden	29,5	70,5	100,0	1,5	3,6	5,1
02 Tanjungmeru	73,5	26,5	100,0	3,7	1,3	5,0
03 Kuwarisan	61,7	38,3	100,0	2,7	1,7	4,4
04 Kutowinangun	60,2	39,8	100,0	1,9	1,3	3,2
05 Lundong	60,4	39,6	100,0	1,8	1,2	3,0
06 Mekarsari	65,0	35,0	100,0	2,5	1,4	3,9
07 Babadsari	36,4	63,6	100,0	2,5	4,4	6,9
08 Ungaran	57,9	42,1	100,0	2,3	1,6	3,9
09 Mrinen	56,2	43,8	100,0	2,0	1,6	3,6
10 Pejagatan	28,7	71,3	100,0	1,0	2,4	3,4
11 Triwarno	32,7	67,3	100,0	2,7	5,5	8,2
12 Korowelang	5,1	94,9	100,0	0,2	4,4	4,6
13 Jlegiwinangun	21,2	78,8	100,0	1,7	6,5	8,2
14 Lumbu	27,6	72,4	100,0	2,7	7,0	9,7
15 Tanjungsari	58,5	41,5	100,0	3,7	2,7	6,4
16 Kaliputih	32,6	67,4	100,0	1,4	2,8	4,2
17 Tunjungseto	40,1	59,9	100,0	1,5	2,3	3,8
18 Pesalakan	43,8	56,2	100,0	2,0	2,5	4,5
19 Karangsari	58,7	41,3	100,0	4,7	3,3	7,9

Sumber data : BPS Kabupaten Kebumen

Tabel 1.5 : Luas Lahan Sawah Di Kecamatan Kutowinangun Menurut Desa Dan Peruntukannya, 2011

Desa	Irigasi Teknis (Ha)					Jumlah
	Dalam setahun ditanami padi			Tidak ditanami padi	Sementara tidak diusahakan	
	Tiga kali	Dua kali	Sekali			
(1)	(2)	(3)	(4)	(5)	(6)	(7)
<i>Jumlah tahun 2010</i>	-	906,96	-	-	-	906,96
Jumlah	-	906,96	-	-	-	906,96
01 Pekunden	-	50,50	-	-	-	50,50
02 Tanjungmeru	-	125,00	-	-	-	125,00
03 Kuwarisan	-	92,55	-	-	-	92,55
04 Kutowinangun	-	65,00	-	-	-	65,00
05 Lundong	-	61,00	-	-	-	61,00
06 Mekarsari	-	85,10	-	-	-	85,10
07 Babadsari	-	84,41	-	-	-	84,41
08 Ungaran	-	43,00	-	-	-	43,00
09 Mrinen	-	58,95	-	-	-	58,95
10 Pejagatan	-	-	-	-	-	-
11 Triwamo	-	-	-	-	-	-
12 Korowelang	-	-	-	-	-	-
13 Jlegiwinangun	-	19,00	-	-	-	19,00
14 Lumbu	-	10,00	-	-	-	10,00
15 Tanjungsari	-	126,26	-	-	-	126,26
16 Kaliputih	-	25,29	-	-	-	25,29
17 Tunjungseto	-	39,90	-	-	-	39,90
18 Pesalakan	-	-	-	-	-	-
19 Karangsari	-	21,00	-	-	-	21,00

Sumber data : BPS Kabupaten Kebumen

Tabel 1.5 : Lanjutan

Desa / Kelurahan	Tadah Hujan (Ha)					Jumlah
	Dalam setahun ditanami padi			Tidak ditanami padi	Sementara tidak diusahakan	
	Tiga kali	Dua kali	Sekali			
(1)	(8)	(9)	(10)	(11)	(12)	(13)
<i>Jumlah tahun 2010</i>	-	-	528,75	-	-	528,75
Jumlah	-	-	528,75	-	-	528,75
01 Pekunden	-	-	-	-	-	-
02 Tanjungmeru	-	-	-	-	-	-
03 Kuwarisan	-	-	-	-	-	-
04 Kutowinangun	-	-	-	-	-	-
05 Lundong	-	-	-	-	-	-
06 Mekarsari	-	-	-	-	-	-
07 Babadsari	-	-	-	-	-	-
08 Ungaran	-	-	33,40	-	-	33,40
09 Mrinen	-	-	9,02	-	-	9,02
10 Pejagatan	-	-	33,00	-	-	33,00
11 Triwamo	-	-	90,00	-	-	90,00
12 Korowelang	-	-	8,00	-	-	8,00
13 Jlegiwinangun	-	-	40,00	-	-	40,00
14 Lumbu	-	-	80,46	-	-	80,46
15 Tanjungsari	-	-	-	-	-	-
16 Kaliputih	-	-	21,00	-	-	21,00
17 Tunjungseto	-	-	11,00	-	-	11,00
18 Pesalakan	-	-	66,60	-	-	66,60
19 Karangsari	-	-	136,27	-	-	136,27

Sumber data : BPS Kabupaten Kebumen

Tabel 1.6 : Luas Lahan Bukan Sawah Di Kecamatan Kutowinangun Menurut Desa Dan Peruntukannya, 2011

Desa	Peruntukan (Ha)		
	Untuk pertanian	Bukan untuk pertanian	Jumlah
(1)	(2)	(3)	(4)
<i>Jumlah tahun 2010</i>	685,1	1252,2	1937,3
Jumlah	685,1	1252,2	1937,3
01 Pekunden	-	120,5	120,5
02 Tanjungmeru	-	45,00	45,0
03 Kuwarisan	-	57,45	57,5
04 Kutowinangun	-	43,00	43,0
05 Lundong	-	40,00	40,0
06 Mekarsari	5,00	40,90	45,9
07 Babadsari	82,54	65,05	147,6
08 Ungaran	12,55	43,05	55,6
09 Mrinen	-	53,03	53,0
10 Pejagatan	-	82,00	82,0
11 Triwarno	118,2	66,80	185,0
12 Korowelang	84,00	64,00	148,0
13 Jlegiwinangun	124,75	94,25	219,0
14 Lumbu	112,64	124,90	237,5
15 Tanjungsari	24,44	65,30	89,7
16 Kaliputih	28,91	66,80	95,7
17 Tunjungseto	20,80	55,30	76,1
18 Pesalakan	39,00	46,40	85,4
19 Karangsari	32,27	78,46	110,7

Sumber data : BPS Kabupaten Kebumen

Tabel 1.7 : Kondisi Geografis Wilayah Dan Ketinggian Dari Permukaan Laut Di Kecamatan Kutowinangun Per Desa, 2011

Desa	Kondisi Geografis Wilayah	Ketinggian Dari Permukaan Laut
(1)	(2)	(3)
Kecamatan Kutowinangun	Dataran	13
01 Pekunden	Dataran	12
02 Tanjungmeru	Dataran	13
03 Kuwarisan	Dataran	13
04 Kutowinangun	Dataran	13
05 Lundong	Dataran	13
06 Mekarsari	Dataran	13
07 Babadsari	Dataran	13
08 Ungaran	Dataran	13
09 Mrinen	Dataran	13
10 Pejagatan	Dataran	13
11 Triwarno	Dataran	13
12 Korowelang	Dataran	15
13 Jlegiwinangun	Dataran	14
14 Lumbu	Dataran	15
15 Tanjungsari	Dataran	13
16 Kaliputih	Dataran	14
17 Tunjungseto	Dataran	12
18 Pesalakan	Dataran	13
19 Karangsari	Dataran	13

Sumber data : BPS Kabupaten Kebumen

Tabel 1.8 : Desa Yang Dilalui Sungai Di Kecamatan Kutowinangun, 2011

Desa	Nama Sungai
(1)	(2)
01 Pekunden	-
02 Tanjungmeru	S. Kalitolang
03 Kuwarisan	-
04 Kutowinangun	-
05 Lundong	-
06 Mekarsari	-
07 Babadsari	-
08 Ungaran	S. Bedegolan
09 Mrinen	S. Bedegolan
10 Pejagatan	S. Bedegolan
11 Triwarno	S. Bedegolan
12 Korowelang	S. Bedegolan
13 Jlegiwinangun	S. Bedegolan
14 Lumbu	-
15 Tanjungsari	-
16 Kaliputih	S. Kalitolang
17 Tunjungseto	-
18 Pesalakan	-
19 Karangsari	-

Sumber data : Statistik Kecamatan Kutowinangun

Tabel 1.9 : Curah Hujan Dan Jumlah Hari Hujan Di Kecamatan Kutowinangun Per Bulan, 2011

B u l a n	Curah Hujan (mm)	Jumlah Hari Hujan
(1)	(2)	(3)
Jumlah	2.797,50	124,0
01 Januari	427,0	16,0
02 Februari	530,0	19,0
03 Maret	318,5	22,0
04 April	316,0	16,0
05 Mei	301,0	10,0
06 Juni	-	-
07 Juli	-	-
08 Agustus	-	-
09 September	-	-
10 Oktober	-	-
11 Nopember	358,0	18,0
12 Desember	547,0	23,0

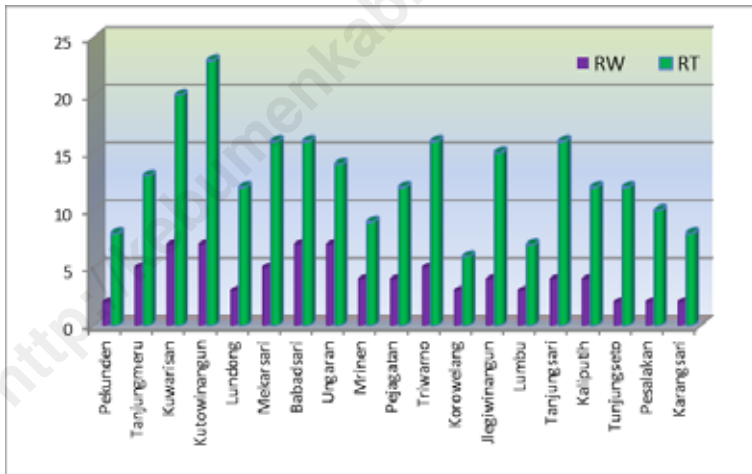
Sumber data : UPTD Unit SDA Bedegolan

BAB II

PEMERINTAHAN

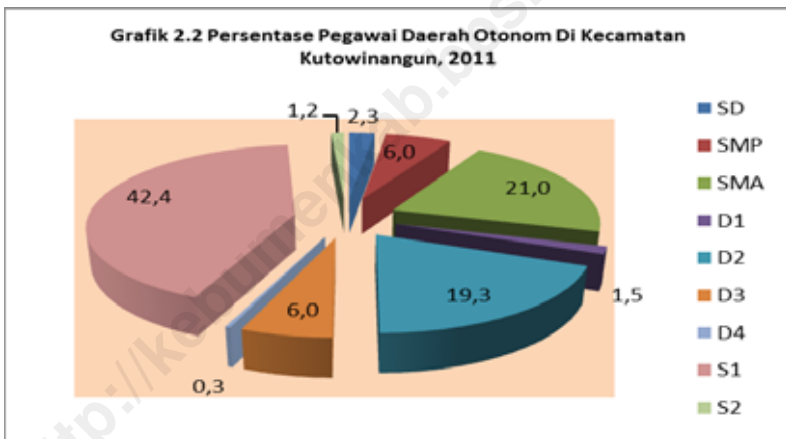
Kecamatan Kutowinangun terdiri dari 19 wilayah administrasi desa, dimana ibukota kecamatan terletak di Desa Kutowinangun. Lembaga Kemasyarakatan Kecamatan Kutowinangun mempunyai 80 Rukun Warga (RW) yang terbagi menjadi 245 Rukun Tetangga (RT).

Grafik 2.1 Banyaknya RT dan RW di Kecamatan Kutowinangun Per Desa, 2011



Pada tahun 2011 jumlah Pegawai Negeri Sipil (PNS Otonom Daerah) di lingkungan Kecamatan Kutowinangun berjumlah 601 orang yang terdiri dari 255,6 persen laki-laki

dan 44,4 persen perempuan. Menurut tingkat pendidikannya 2,3 persen berpendidikan SD; 6 persen berpendidikan SMP; 21 persen berpendidikan SMA; 1,5 persen berpendidikan D1; 19,3 persen berpendidikan D2; 6 persen berpendidikan D3; 0,3 persen berpendidikan D4; 42,4 persen berpendidikan S1 dan 1,2 persen berpendidikan S2. Jika dilihat dari golongan kepangkatannya terdiri dari 5,8 persen golongan I, 25,8 persen golongan II, 24,5 persen golongan III dan 43,8 golongan IV.



Tabel 2.1 : Banyaknya RW Dan RT Di Kecamatan Kutowinangun Dirinci Menurut Desa, 2011

Desa	RW	RT
(1)	(2)	(3)
<i>Jumlah tahun 2009</i>	80	241
<i>Jumlah tahun 2010</i>	80	245
Jumlah	80	245
01 Pekunden	2	8
02 Tanjungmeru	5	13
03 Kuwarisan	7	20
04 Kutowinangun	7	23
05 Lundong	3	12
06 Mekarsari	5	16
07 Babadsari	7	16
08 Ungaran	7	14
09 Mrinen	4	9
10 Pejagatan	4	12
11 Triwarno	5	16
12 Korowelang	3	6
13 Jlegiwinangun	4	15
14 Lumbu	3	7
15 Tanjungsari	4	16
16 Kaliputih	4	12
17 Tunjungseto	2	12
18 Pesalakan	2	10
19 Karangsari	2	8

Sumber data : BPS Kabupaten Kebumen

Tabel 2.2 : Banyaknya Perangkat Desa Di Kecamatan Kutowinangun Dirinci Menurut Desa, 2011

Desa	Kepala Desa	Sekretaris Desa	Kepala Urusan	Pembantu Kaur	Kepala Dusun	Jumlah
(1)	(2)	(3)	(4)	(5)	(6)	(7)
Jumlah	19	16	73	52	86	246
01 Pekunden	1	1	3	2	2	9
02 Tanjungmeru	1	1	5	2	4	13
03 Kuwarisan	1	1	5	2	7	16
04 Kutowinangun	1	1	4	4	7	17
05 Lundong	1	-	2	1	6	10
06 Mekarsari	1	-	5	3	5	14
07 Babadsari	1	1	5	6	7	20
08 Ungaran	1	1	4	3	7	16
09 Mrinen	1	-	4	2	3	10
10 Pejagatan	1	1	3	3	3	11
11 Triwamo	1	1	3	5	5	15
12 Korowelang	1	1	3	3	3	11
13 Jlegiwinangun	1	1	4	4	4	14
14 Lumbu	1	1	5	2	6	15
15 Tanjungsari	1	1	5	1	5	13
16 Kaliputih	1	1	2	1	3	8
17 Tunjungseto	1	1	2	1	-	5
18 Pesalakan	1	1	4	-	2	8
19 Karangsari	1	1	5	7	7	21

Sumber data : Statistik Kecamatan Kutowinangun

Tabel 2.3 : Banyaknya Tunjangan Perangkat Desa Di Kecamatan Kutowinangun Dirinci Menurut Desa, 2011

Desa	Banyaknya Tunjangan (Juta Rp.)					Jumlah
	Kepala Desa	Sekretaris Desa	Kepala Urusan	Pembantu Kaur	Kepala Dusun	
(1)	(2)	(3)	(4)	(5)	(7)	(8)
Jumlah	49,3	3,0	297,8	192,0	366,4	908,5
01 Pekunden	2,4	-	6,4	4,0	3,6	16,4
02 Tanjungmeru	2,4	-	12,8	4,5	12,0	31,7
03 Kuwarisan	2,4	-	21,4	7,9	30,0	61,7
04 Kutowinangun	2,4	-	12,4	13,9	29,2	57,9
05 Lundong	2,4	-	9,0	3,7	27,2	42,3
06 Mekarsari	2,4	-	17,6	8,6	17,6	46,2
07 Babadsari	2,4	-	16,9	17,5	23,7	60,5
08 Ungaran	2,4	-	18,2	13,5	32,9	67,0
09 Mrinen	2,4	-	12,0	7,2	9,1	30,7
10 Pejagatan	2,4	-	13,8	12,5	13,8	42,5
11 Triwarno	2,4	3,0	12,2	21,1	24,0	62,7
12 Korowelang	4,8	-	16,1	13,9	16,2	51,0
13 Jlegiwinangun	2,5	-	21,8	18,8	21,7	64,8
14 Lumbu	2,4	-	24,3	8,7	29,5	64,9
15 Tanjungsari	2,4	-	23,6	4,0	23,8	53,8
16 Kaliputih	2,4	-	8,8	3,7	13,6	28,5
17 Tunjungseto	2,4	-	9,6	4,5	0,0	16,5
18 Pesalakan	3,6	-	21,0	0,0	10,6	35,2
19 Karangsari	2,4	-	19,9	24,0	27,9	74,2

Sumber data : Kecamatan Kutowinangun

Tabel 2.4 : Banyaknya Perangkat Desa Menurut Pendidikan Di Kecamatan Kutowinangun Dirinci Per Desa, 2011

Desa	SD	SMP	SMA	D1/D2	D3	S1
(1)	(2)	(3)	(4)	(5)	(6)	(7)
Jumlah	40	63	137	- 3	- 3	4
01 Pekunden	2	4	3	-	-	-
02 Tanjungmeru	-	1	11	1	-	-
03 Kuwarisan	-	3	13	-	-	-
04 Kutowinangun	3	5	9	-	-	-
05 Lundong	6	1	3	-	-	-
06 Mekarsari	-	3	11	-	-	-
07 Babadsari	2	4	14	-	-	-
08 Ungaran	1	3	12	-	-	-
09 Mrinen	-	4	4	-	2	-
10 Pejagatan	2	6	3	-	-	-
11 Triwarno	2	9	4	-	-	-
12 Korowelang	1	4	5	-	-	1
13 Jlegiwinangun	6	-	7	-	-	1
14 Lumbu	4	5	4	1	-	1
15 Tanjungsari	3	1	7	-	1	-
16 Kaliputih	1	3	5	-	-	-
17 Tunjungseto	-	3	7	-	-	-
18 Pesalakan	1	3	4	-	-	1
19 Karangsari	6	1	11	1	-	-

Sumber data : Statistik Kecamatan Kutowinangun

Tabel 2.5 : Banyaknya Pengurus Lembaga Kemasyarakatan Desa Di Kecamatan Kutowinangun Dirinci Menurut Desa, 2011

Desa	LKMD / LKMK	BPD	PKK	RW	RT
(1)	(2)	(3)	(4)	(5)	(6)
Jumlah	284	132	467	314	1.060
01 Pekunden	24	5	15	2	32
02 Tanjungmeru	12	5	26	15	39
03 Kuwarisan	20	9	31	28	60
04 Kutowinangun	21	11	36	35	115
05 Lundong	11	6	23	21	84
06 Mekarsari	15	9	15	15	48
07 Babadsari	11	7	15	28	63
08 Ungaran	14	7	45	21	44
09 Mrinen	9	5	39	12	27
10 Pejagatan	7	7	25	16	48
11 Triwarno	26	9	24	15	48
12 Korowelang	24	7	22	24	48
13 Jlegiwinangun	7	9	21	20	75
14 Lumbu	16	4	24	12	28
15 Tanjungsari	21	8	45	24	80
16 Kaliputih	10	5	20	12	48
17 Tunjungseto	9	5	8	8	96
18 Pesalakan	3	5	10	6	30
19 Karangsari	24	9	23	-	47

Sumber data : Statistik Kecamatan Kutowinangun

Tabel 2.6 : Banyaknya Anggota Hansip Dan Banyaknya Pos/Gardu Keamanan Di Kecamatan Kutowinangun Dirinci Menurut Desa 2011

Desa	Jumlah Anggota Hansip			Pos / Gardu Keamanan
	Pria	Wanita	Jumlah	
(1)	(2)	(3)	(4)	(5)
Jumlah	352	-	352	115
01 Pekunden	16	-	16	5
02 Tanjungmeru	21	-	21	5
03 Kuwarisan	19	-	19	9
04 Kutowinangun	24	-	24	16
05 Lundong	32	-	32	6
06 Mekarsari	14	-	14	8
07 Babadsari	15	-	15	14
08 Ungaran	16	-	16	7
09 Mrinen	10	-	10	4
10 Pejagatan	28	-	28	5
11 Triwarno	15	-	15	5
12 Korowelang	22	-	22	5
13 Jlegiwinangun	16	-	16	4
14 Lumbu	16	-	16	4
15 Tanjungsari	16	-	16	5
16 Kaliputih	10	-	10	3
17 Tunjungseto	15	-	15	3
18 Pesalakan	20	-	20	3
19 Karangsari	27	-	27	4

Sumber data : BPS Kabupaten Kebumen

Tabel 2.7 : Jumlah Pegawai Otonom Daerah Di Kecamatan Kutowinangun Menurut Jenis Kelamin dan Dinas Penempatannya, 2011

Desa	Laki-laki	Perempuan	Jumlah
(1)	(2)	(3)	(6)
Jumlah	334	267	601
01 Kecamatan	28	8	36
02 UPT Dikpora	146	155	301
03 UPT P U	15	1	16
04 UPT BPPKB	1	3	4
05 UPT Pertahut	2	2	4
06 UPT Puskesmas	13	28	41
07 UPTD SDA Bedegolan	30	-	30
08 UPTD Peperla	1	1	2
09 SMPN	63	51	114
10 SMAN	35	18	53

Sumber data : Dinas/Instansi Terkait

Tabel 2.8 :

**Jumlah Pegawai Otonom Daerah Di Kecamatan
Kutowinangun Menurut Pendidikan dan Dinas
Penempatannya, 2011**

Dinas/Instansi	SD	SMP	SMA	D1	D2
(1)	(2)	(3)	(4)	(5)	(6)
Jumlah	14	36	126	9	116
01 Kecamatan	1	1	28	-	-
02 UPT Dikpora	1	15	36	-	111
03 UPT P U	4	4	7	-	-
04 UPT BPPKB	-	-	1	-	-
05 UPT Pertahut	-	-	-	-	-
06 UPT Puskesmas	-	1	10	8	-
07 UPTD Unit SDA Bedegolan	6	9	15	-	-
08 UPTD Peperla	-	-	-	-	-
09 SMPN	2	5	19	1	5
10 SMAN	-	1	10	-	-

Sumber data : Dinas/Instansi Terkait

Tabel 2.8 : Lanjutan

Dinas/Instansi	D3	D4	S1	S2	Jumlah
(1)	(2)	(3)	(4)	(5)	(6)
Jumlah	36	2	255	7	601
01 Kecamatan	3	-	2	1	36
02 UPT Dikpora	3	-	135	-	301
03 UPT P U	1	-	-	-	16
04 UPT BPPKB	1	-	1	1	4
05 UPT Pertahut	1	1	2	-	4
06 UPT Puskesmas	17	-	5	-	41
07 UPTD Unit SDA Bedegol	-	-	-	-	30
08 UPTD Peperla	1	1	-	-	2
09 SMPN	6	-	72	4	114
10 SMAN	3	-	38	1	53

Sumber data : Dinas/Instansi Terkait

Tabel 2.9 : Jumlah Pegawai Otonom Daerah Di Kecamatan Kutowinangun Menurut Golongan dan Dinas Penempatannya, 2011

Desa	Golongan I	Golongan II	Golongan III	Golongan IV	Jumlah
(1)	(2)	(3)	(4)	(5)	(6)
Jumlah	35	155	148	263	601
01 Kecamatan	1	17	17	1	36
02 UPT Dikpora	9	71	55	166	301
03 UPT P U	4	9	3	-	16
04 UPT BPPKB	-	-	3	1	4
05 UPT Perhut	-	-	4	-	4
06 UPT Puskesmas	-	21	19	1	41
07 UPTD Unit SDA Bedegolan	13	14	3	-	30
08 UPTD Peperla	-	-	1	1	2
09 SMPN	7	17	25	65	114
10 SMAN	1	6	18	28	53

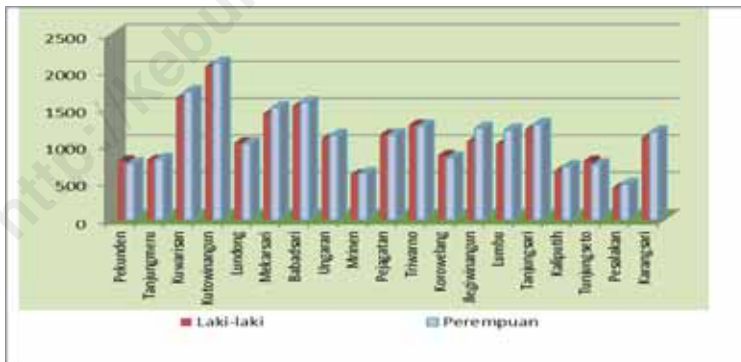
Sumber data : Dinas/Instansi Terkait

BAB III

PENDUDUK

Penduduk Kecamatan Kutowinangun pada tahun 2011 mencapai 41.662 jiwa yang terdiri dari 20.412 jiwa laki-laki dan 21.250 jiwa perempuan dengan sex rasio 96. Jika dibandingkan dengan tahun 2010 penduduk Kecamatan Kutowinangun mengalami pertumbuhan 43 jiwa dengan persentase pertumbuhan sebesar 0,10 persen. Persebaran penduduk terbanyak terjadi di Desa Kutowinangun sebesar 4.170 jiwa dan penduduk paling sedikit di Desa Pesalakan sebesar 889 jiwa.

Grafik 3.1 Penduduk Kecamatan Kutowinangun Menurut Jenis Kelamin Per Desa, 2011



Rata-rata kepadatan penduduk mencapai 1.235 jiwa/km², dimana Desa Kutowinangun merupakan desa terpadat

penduduknya yaitu rata-rata 3.861 jiwa/km² dan kepadatan terendah di Desa Pesalakan sebesar 585 jiwa/km². Rata-rata penduduk per rumah tangga 4 jiwa/rumah tangga dengan jumlah rumah tangga 11.286.

Tabel 3.1 : Penduduk Kecamatan Kutowinangun Dirinci Menurut Jenis Kelamin, Tingkat Pertumbuhan Dan Persentase Pertumbuhan Tahun 2000 - 2011

T a h u n	Penduduk			Pertumbuhan (Jiwa)	% Pertumbuhan
	Laki-laki	Perempuan	Jumlah		
(1)	(2)	(3)	(4)	(5)	(6)
2000 (hasil SP 2000)	21.457	21.197	42.654	0	0,00
2001	21.618	21.347	42.965	311	0,72
2002	22.021	21.744	43.765	800	1,83
2003	22.430	22.132	44.562	797	1,79
2004	22.659	22.255	44.914	352	0,78
2005	22.957	22.547	45.504	590	1,30
2006	23.221	22.806	46.027	523	1,14
2007	23.483	23.063	46.546	519	1,12
2008	23.741	23.317	47.058	512	1,09
2009	24.012	23.584	47.596	538	1,13
2010 (hasil SP 2010)	20.386	21.233	41.619	0	0,00
2011	20.412	21.250	41.662	43	0,10

Sumber Data : BPS Kab. Kebumen

Tabel 3.2 :

Luas Wilayah, Banyaknya RT, Rumahtangga, Penduduk Dan Rata-Rata Penduduk Per Km², Per Rt Dan Per Rumah Tangga Di Kecamatan Kutowinangun Dirinci Per Desa, 2011

Desa	Luas (Km ²)	Banyaknya			Rata-rata Penduduk per		
		RT	Rumah- tangga	Penduduk	Km ²	RT	Rumah- tangga
(1)	(2)	(3)	(4)	(5)	(6)	(7)	(8)
<i>Jumlah tahun 2010</i>	33,73	80	11.245	41.619	1.234	520	4
Jumlah	33,73	80	11.286	41.662	1.235	521	4
01 Pekunden	1,71	2	421	1.529	894	765	4
02 Tanjungmeru	1,70	5	436	1.600	941	320	4
03 Kuwarisan	1,50	7	893	3.361	2.241	480	4
04 Kutowinangun	1,08	7	1.117	4.170	3.861	596	4
05 Lundong	1,01	3	539	2.044	2.024	681	4
06 Mekarsari	1,31	5	621	2.932	2.238	586	5
07 Babadsari	2,32	7	831	3.100	1.336	443	4
08 Ungaran	1,32	7	629	2.213	1.677	316	4
09 Mrinen	1,21	4	393	1.208	998	302	3
10 Pejagatan	1,15	4	600	2.272	1.976	568	4
11 Triwarno	2,75	5	694	2.523	917	505	4
12 Korowelang	1,56	3	405	1.685	1.080	562	4
13 Jlegiwinangun	2,78	4	715	2.277	819	569	3
14 Lumbu	3,28	3	599	2.216	676	739	4
15 Tanjungsari	2,16	4	626	2.496	1.156	624	4
16 Kaliputih	1,42	4	408	1.358	956	340	3
17 Tunjungseto	1,27	2	430	1.514	1.192	757	4
18 Pesalakan	1,52	2	295	889	585	445	3
19 Karangsari	2,68	2	634	2.275	849	1.138	4

Sumber Data : BPS Kab. Kebumen

Tabel 3.3 : Penduduk Dirinci Menurut Jenis Kelamin, Sex Ratio, Dan Persentase Persebaran Per Desa Di Kecamatan Kutowinangun, 2011

Desa	Banyaknya Penduduk			Sex Ratio	% Persebaran
	Laki-laki	Perempuan	Jumlah		
(1)	(2)	(3)	(4)	(5)	(6)
<i>Jumlah tahun 2010</i>	20.386	21.233	41.619	96	
Jumlah	20.412	21.250	41.662	96	
01 Pekunden	784	745	1.529	105	3,67
02 Tanjungmeru	792	808	1.600	98	3,84
03 Kuwarisan	1636	1725	3.361	95	8,07
04 Kutowinangun	2058	2112	4.170	97	10,01
05 Lundong	1026	1018	2.044	101	4,91
06 Mekarsari	1425	1507	2.932	95	7,04
07 Babadsari	1524	1576	3.100	97	7,44
08 Ungaran	1083	1130	2.213	96	5,31
09 Mrinen	595	613	1.208	97	2,90
10 Pejagatan	1136	1136	2.272	100	5,45
11 Triwarno	1269	1254	2.523	101	6,06
12 Korowelang	857	828	1.685	104	4,04
13 Jlegiwinangun	1049	1228	2.277	85	5,47
14 Lumbu	1013	1203	2.216	84	5,32
15 Tanjungsari	1215	1281	2.496	95	5,99
16 Kaliputih	651	707	1.358	92	3,26
17 Tunjungseto	780	734	1.514	106	3,63
18 Pesalakan	421	468	889	90	2,13
19 Karangsari	1098	1177	2.275	93	5,46

Sumber Data : BPS Kab. Kebumen

Tabel 3.4 : Banyaknya Kelahiran Di Kecamatan Kutowinangun Dirinci Menurut Desa, 2011

Desa	Jenis Kelamin		Jumlah
	Laki-laki	Perempuan	
(1)	(2)	(3)	(4)
Jumlah	285	252	537
01 Pekunden	9	16	25
02 Tanjungmeru	11	9	20
03 Kuwarisan	18	13	31
04 Kutowinangun	16	21	37
05 Lundong	17	19	36
06 Mekarsari	24	20	44
07 Babadsari	18	29	47
08 Ungaran	13	4	17
09 Mrinen	11	5	16
10 Pejagatan	12	13	25
11 Triwarno	23	12	35
12 Korowelang	10	5	15
13 Jlegiwinangun	22	16	38
14 Lumbu	24	18	42
15 Tanjungsari	19	20	39
16 Kaliputih	13	10	23
17 Tunjungseto	8	10	18
18 Pesalakan	11	9	20
19 Karangsari	6	3	9

Sumber Data : Registrasi Kecamatan Kutowinangun

Tabel 3.5 : Banyaknya Kematian Di Kecamatan Kutowinangun Dirinci Menurut Desa, 2011

Desa	Jenis Kelamin		Jumlah
	Laki-laki	Perempuan	
(1)	(2)	(3)	(4)
Jumlah	191	176	367
01 Pekunden	15	9	24
02 Tanjungmeru	4	5	9
03 Kuwarisan	18	20	38
04 Kutowinangun	30	10	40
05 Lundong	9	7	16
06 Mekarsari	10	13	23
07 Babadsari	7	14	21
08 Ungaran	16	10	26
09 Mrinen	4	8	12
10 Pejagatan	7	12	19
11 Triwarno	16	6	22
12 Korowelang	5	6	11
13 Jlegiwinangun	9	11	20
14 Lumbu	4	7	11
15 Tanjungsari	9	5	14
16 Kaliputih	7	8	15
17 Tunjungseto	6	8	14
18 Pesalakan	4	5	9
19 Karangsari	11	12	23

Sumber Data : Registrasi Kecamatan Kutowinangun

Tabel 3.6 : Banyaknya Penduduk Yang Datang Di Kecamatan Kutowinangun Dirinci Menurut Desa, 2011

Desa	Jenis Kelamin		Jumlah
	Laki-laki	Perempuan	
(1)	(2)	(3)	(4)
Jumlah	97	162	259
01 Pekunden	2	5	7
02 Tanjungmeru	5	25	30
03 Kuwarisan	21	30	51
04 Kutowinangun	14	8	22
05 Lundong	5	8	13
06 Mekarsari	5	13	18
07 Babadsari	0	0	0
08 Ungaran	2	3	5
09 Mrinen	6	6	12
10 Pejagatan	0	0	0
11 Triwarno	2	5	7
12 Korowelang	12	8	20
13 Jlegiwinangun	7	9	16
14 Lumbu	2	9	11
15 Tanjungsari	7	11	18
16 Kaliputih	1	4	5
17 Tunjungseto	3	10	13
18 Pesalakan	1	6	7
19 Karangsari	2	2	4

Sumber Data : Registrasi Kecamatan Kutowinangun

Tabel 3.7 : Banyaknya Penduduk Yang Pergi Di Kecamatan Kutowinangun Dirinci Menurut Desa, 2011

Desa	Jenis Kelamin		Jumlah
	Laki-laki	Perempuan	
(1)	(2)	(3)	(4)
Jumlah	136	214	350
01 Pekunden	4	9	13
02 Tanjungmeru	6	22	28
03 Kuwarisan	18	32	50
04 Kutowinangun	22	15	37
05 Lundong	5	9	14
06 Mekarsari	5	8	13
07 Babadsari	11	28	39
08 Ungaran	8	8	16
09 Mrinen	10	17	27
10 Pejagatan	0	0	0
11 Triwarno	15	10	25
12 Korowelang	3	6	9
13 Jlegiwinangun	12	9	21
14 Lumbu	4	16	20
15 Tanjungsari	2	2	4
16 Kaliputih	3	6	9
17 Tunjungseto	2	7	9
18 Pesalakan	3	1	4
19 Karang Sari	3	9	12

Sumber Data : Registrasi Kecamatan Kutowinangun

Tabel 3.8 : Pertumbuhan Penduduk Di Kecamatan Kutowinangun Dirinci Menurut Desa, 2010 - 2011

Desa/ Kelurahan	Jumlah Penduduk		Pertumbuhan	
	2010	2011	Jiwa	Persen
(1)	(2)	(3)	(4)	(5)
Jumlah	41.619	41.662	43	0,10
01 Pekunden	1527	1.529	2	0,13
02 Tanjungmeru	1598	1.600	2	0,13
03 Kuwarisan	3358	3.361	3	0,09
04 Kutowinangun	4165	4.170	5	0,12
05 Lundong	2042	2.044	2	0,10
06 Mekarsari	2929	2.932	3	0,10
07 Babadsari	3097	3.100	3	0,10
08 Ungaran	2211	2.213	2	0,09
09 Mrinen	1207	1.208	1	0,08
10 Pejagatan	2270	2.272	2	0,09
11 Triwarno	2520	2.523	3	0,12
12 Korowelang	1683	1.685	2	0,12
13 Jlegiwinangun	2275	2.277	2	0,09
14 Lumbu	2214	2.216	2	0,09
15 Tanjungsari	2493	2.496	3	0,12
16 Kaliputih	1357	1.358	1	0,07
17 Tunjungseto	1512	1.514	2	0,13
18 Pesalakan	888	889	1	0,11
19 Karangsari	2273	2.275	2	0,09

Sumber Data : BPS Kab. Kebumen

Tabel 3.9 : Penduduk Kecamatan Kutowinangun Dirinci Menurut Jenis Kelamin, Anak-Anak dan Dewasa Per Desa, 2011

Desa	Anak-anak		Dewasa		Jumlah	
	(Usia 0 - 14 Tahun)		(Usia 15 Tahun ke atas)		Lk	Pr
	Lk	Pr	Lk	Pr		
(1)	(2)	(3)	(4)	(5)	(6)	(7)
Jumlah	5.822	5.510	14.590	15.740	20.412	21.250
01 Pekunden	224	193	560	552	784	745
02 Tanjungmeru	226	209	566	599	792	808
03 Kuwarisan	466	446	1170	1279	1.636	1.725
04 Kutowinangun	585	549	1473	1563	2.058	2.112
05 Lundong	293	266	733	752	1.026	1.018
06 Mekarsari	405	388	1020	1119	1.425	1.507
07 Babadsari	434	410	1090	1166	1.524	1.576
08 Ungaran	309	293	774	837	1.083	1.130
09 Mrinen	172	158	423	455	595	613
10 Pejagatan	323	296	813	840	1.136	1.136
11 Triwarno	361	327	908	927	1.269	1.254
12 Korowelang	245	215	612	613	857	828
13 Jlegiwinangun	300	316	749	912	1.049	1.228
14 Lumbu	289	313	724	890	1.013	1.203
15 Tanjungsari	348	331	867	950	1.215	1.281
16 Kaliputih	187	185	464	522	651	707
17 Tunjungseto	223	189	557	545	780	734
18 Pesalakan	118	122	303	346	421	468
19 Karangsari	314	304	784	873	1.098	1.177

Sumber Data : BPS Kab. Kebumen

Tabel 3.10

**Penduduk Kecamatan Kutowinangun Dirinci
Menurut Kelompok Umur Dan Jenis Kelamin, 2011**

Kelompok Umur	Penduduk		
	Laki-laki	Perempuan	Jumlah
(1)	(2)	(3)	(4)
0 - 4	1.732	1.650	3.382
5 - 9	1.860	1.735	3.595
10 - 14	2.230	2.125	4.355
15 - 19	2.052	1.833	3.885
20 - 24	1.158	1.115	2.273
25 - 29	1.141	1.336	2.477
30 - 34	1.156	1.330	2.486
35 - 39	1.249	1.504	2.753
40 - 44	1.429	1.617	3.046
45 - 49	1.462	1.579	3.041
50 - 54	1.287	1.408	2.695
55 - 59	1.010	986	1.996
60 - 64	791	819	1.610
65 - 69	641	765	1.406
70 - 74	545	649	1.194
75+	669	799	1.468

Sumber Data : BPS Kab. Kebumen

Tabel 3.11 Penduduk Kecamatan Kutowinangun Dirinci Menurut Umur Tunggal Dan Jenis Kelamin, 2011

Umur	Penduduk			Umur	Penduduk		
	Laki-laki	Perempuan	Jumlah		Laki-laki	Perempuan	Jumlah
(1)	(2)	(3)	(4)	(1)	(2)	(3)	(4)
0	348	320	668	19	363	290	653
1	348	336	684	20	281	243	524
2	331	330	661	21	236	219	455
3	359	316	675	22	212	215	427
4	346	348	694	23	213	230	443
5	361	299	660	24	216	208	424
6	367	333	700	25	223	277	500
7	361	369	730	26	205	239	444
8	392	351	743	27	238	259	497
9	379	383	762	28	231	290	521
10	409	397	806	29	244	271	515
11	473	449	922	30	231	258	489
12	408	405	813	31	253	266	519
13	440	451	891	32	210	248	458
14	500	423	923	33	240	276	516
15	423	424	847	34	222	282	504
16	468	401	869	35	234	282	516
17	412	378	790	36	230	292	522
18	386	340	726	37	250	273	523

Sumber Data : BPS Kab. Kebumen

Tabel 3.11 Lanjutan

Umur	Penduduk			Umur	Penduduk		
	Laki-laki	Perempuan	Jumlah		Laki-laki	Perempuan	Jumlah
(1)	(2)	(3)	(4)	(1)	(2)	(3)	(4)
38	286	340	626	57	194	182	376
39	249	317	566	58	169	191	360
40	268	282	550	59	184	150	334
41	301	323	624	60	180	179	359
42	282	331	613	61	181	200	381
43	296	375	671	62	146	152	298
44	282	306	588	63	156	140	296
45	334	365	699	64	128	148	276
46	292	338	630	65	133	169	302
47	263	301	564	66	137	197	334
48	306	338	644	67	125	118	243
49	267	237	504	68	139	160	299
50	273	329	602	69	107	121	228
51	290	344	634	70	165	166	331
52	227	242	469	71	138	193	331
53	260	260	520	72	73	93	166
54	237	233	470	73	80	108	188
55	217	215	432	74	89	89	178
56	246	248	494	75+	669	799	1.468
	Jumlah				20.412	21.250	41.662

Sumber Data : BPS Kab. Kebumen

Tabel 3.12 : Penduduk Kecamatan Kutowinangun Dirinci Menurut Kelompok Umur 5 (Lima) Tahunan Dan Jenis Kelamin Per Desa, 2011

Desa/ Kelurahan	Kelompok Umur			
	0 - 4 Tahun		5 - 9 Tahun	
	Lk	Pr	Lk	Pr
(1)	(2)	(3)	(4)	(5)
Jumlah	1.732	1.650	1.860	1.735
01 Pekunden	66	58	72	60
02 Tanjungmeru	68	63	72	66
03 Kuwarisan	139	134	148	140
04 Kutowinangun	174	164	187	173
05 Lundong	86	80	94	84
06 Mekarsari	120	116	129	121
07 Babadsari	130	123	139	131
08 Ungaran	92	88	98	91
09 Mrinen	51	47	55	50
10 Pejagatan	95	89	103	93
11 Triwarno	109	97	115	105
12 Korowelang	74	63	78	68
13 Jlegiwinangun	89	95	96	99
14 Lumbu	85	94	93	99
15 Tanjungsari	104	99	112	104
16 Kaliputih	55	56	61	58
17 Tunjungseto	66	56	71	59
18 Pesalakan	35	36	38	39
19 Karangsari	94	92	99	95

Sumber Data : BPS Kab. Kebumen

Tabel 3.12 : Lanjutan

Desa/ Kelurahan	Kelompok Umur			
	10 - 14 Tahun		15 - 19 Tahun	
	Lk	Pr	Lk	Pr
	(1)	(6)	(7)	(8)
Jumlah	2.230	2.125	2.052	1.833
01 Pekunden	86	75	79	64
02 Tanjungmeru	86	80	79	69
03 Kuwarisan	179	172	164	149
04 Kutowinangun	224	212	208	183
05 Lundong	113	102	102	87
06 Mekarsari	156	151	144	130
07 Babadsari	165	156	154	136
08 Ungaran	119	114	108	97
09 Mrinen	66	61	60	53
10 Pejagatan	125	114	115	98
11 Triwarno	137	125	128	109
12 Korowelang	93	84	86	71
13 Jlegiwinangun	115	122	106	107
14 Lumbu	111	120	101	103
15 Tanjungsari	132	128	122	112
16 Kaliputih	71	71	65	61
17 Tunjungseto	86	74	79	63
18 Pesalakan	45	47	42	40
19 Karangsari	121	117	110	101

Sumber Data : BPS Kab. Kebumen

Tabel 3.12 : Lanjutan

Desa	Kelompok Umur			
	20 - 24 Tahun		25 - 29 Tahun	
	Lk	Pr	Lk	Pr
(1)	(10)	(11)	(12)	(13)
Jumlah	1.158	1.115	1.141	1.336
01 Pekunden	44	39	44	47
02 Tanjungmeru	44	42	45	51
03 Kuwarisan	93	91	91	108
04 Kutowinangun	117	111	115	133
05 Lundong	59	54	57	64
06 Mekarsari	81	79	80	95
07 Babadsari	87	82	85	100
08 Ungaran	61	59	61	71
09 Mrinen	32	32	33	38
10 Pejagatan	65	58	63	72
11 Triwarno	71	65	71	78
12 Korowelang	49	43	48	52
13 Jlegiwinangun	59	64	59	78
14 Lumbu	59	63	57	76
15 Tanjungsari	70	68	67	80
16 Kaliputih	37	37	36	45
17 Tunjungseto	44	40	44	46
18 Pesalakan	24	25	24	29
19 Karangsari	62	63	61	73

Sumber Data : BPS Kab. Kebumen

Tabel 3.12 : Lanjutan

Desa/ Kelurahan	Kelompok Umur			
	30 - 34 Tahun		35 - 39 Tahun	
	Lk	Pr	Lk	Pr
	(1)	(14)	(15)	(16)
Jumlah	1.156	1.330	1.249	1.504
01 Pekunden	45	47	49	53
02 Tanjungmeru	45	51	49	57
03 Kuwarisan	93	108	100	123
04 Kutowinangun	115	131	126	147
05 Lundong	59	64	65	73
06 Mekarsari	82	95	86	106
07 Babadsari	87	98	93	112
08 Ungaran	61	71	65	80
09 Mrinen	32	38	36	43
10 Pejagatan	65	71	70	81
11 Triwarno	72	79	77	89
12 Korowelang	49	52	52	58
13 Jlegiwinangun	59	76	65	87
14 Lumbu	57	76	61	85
15 Tanjungsari	68	80	75	91
16 Kaliputih	37	44	39	50
17 Tunjungseto	44	46	49	52
18 Pesalakan	24	29	26	33
19 Karangsari	62	74	66	84

Sumber Data : BPS Kab. Kebumen

Tabel 3.12 : Lanjutan

Desa/ Kelurahan	Kelompok Umur			
	40 - 44 Tahun		45 - 49 Tahun	
	Lk	Pr	Lk	Pr
(1)	(18)	(19)	(20)	(21)
Jumlah	1.429	1.617	1.462	1.579
01 Pekunden	55	57	56	56
02 Tanjungmeru	56	62	56	61
03 Kuwarisan	116	131	117	127
04 Kutowinangun	143	160	149	158
05 Lundong	71	78	73	73
06 Mekarsari	101	115	100	112
07 Babadsari	106	120	109	117
08 Ungaran	76	86	79	84
09 Mrinen	42	47	44	47
10 Pejagatan	80	86	80	85
11 Triwarno	88	95	91	94
12 Korowelang	60	64	61	61
13 Jlegiwinangun	72	94	76	92
14 Lumbu	71	91	73	89
15 Tanjungsari	86	98	87	94
16 Kaliputih	46	53	47	52
17 Tunjungseto	54	55	56	55
18 Pesalakan	30	35	30	34
19 Karang Sari	76	90	78	88

Sumber Data : BPS Kab. Kebumen

Tabel 3.12 : Lanjutan

Desa/ Kelurahan	Kelompok Umur			
	50 - 54 Tahun		55 - 59 Tahun	
	Lk	Pr	Lk	Pr
	(1)	(22)	(23)	(24)
Jumlah / Total	1.287	1.408	1.010	986
01 Pekunden	49	49	38	34
02 Tanjungmeru	50	54	40	37
03 Kuwarisan	103	115	82	80
04 Kutowinangun	130	140	103	98
05 Lundong	65	68	50	47
06 Mekarsari	88	99	71	71
07 Babadsari	97	104	75	72
08 Ungaran	68	75	54	53
09 Mrinen	39	41	28	28
10 Pejagatan	72	75	56	53
11 Triwarno	81	82	63	59
12 Korowelang	53	54	42	37
13 Jlegiwinangun	66	82	52	58
14 Lumbu	65	81	50	56
15 Tanjungsari	75	86	61	60
16 Kaliputih	40	47	32	32
17 Tunjungseto	49	48	38	34
18 Pesalakan	27	31	21	22
19 Karangsari	70	77	54	55

Sumber Data : BPS Kab. Kebumen

Tabel 3.12 : Lanjutan

Desa/ Kelurahan	Kelompok Umur			
	60 - 64 Tahun		65 - 69 Tahun	
	Lk	Pr	Lk	Pr
(1)	(26)	(27)	(28)	(29)
Jumlah	791	819	641	765
01 Pekunden	31	28	24	27
02 Tanjungmeru	31	32	24	29
03 Kuwarisan	62	66	52	63
04 Kutowinangun	80	82	65	77
05 Lundong	39	39	32	37
06 Mekarsari	56	58	45	55
07 Babadsari	59	61	47	57
08 Ungaran	43	44	34	39
09 Mrinen	23	23	19	22
10 Pejagatan	43	44	36	39
11 Triwarno	49	48	41	45
12 Korowelang	33	33	28	31
13 Jlegiwinangun	39	47	34	44
14 Lumbu	39	46	31	44
15 Tanjungsari	48	49	37	45
16 Kaliputih	26	28	20	25
17 Tunjungseto	30	28	24	27
18 Pesalakan	17	17	12	17
19 Karangsari	43	46	36	42

Sumber Data : BPS Kab. Kebumen

Tabel 3.12 : Lanjutan

Desa/ Kelurahan	Kelompok Umur			
	70 - 74 Tahun		75 Tahun Keatas	
	Lk	Pr	Lk	Pr
(1)	(30)	(31)	(32)	(33)
Jumlah	545	649	669	799
01 Pekunden	20	23	26	28
02 Tanjungmeru	21	24	26	30
03 Kuwarisan	43	53	54	65
04 Kutowinangun	55	64	67	79
05 Lundong	27	30	34	38
06 Mekarsari	39	47	47	57
07 Babadsari	41	48	50	59
08 Ungaran	29	35	35	43
09 Mrinen	16	20	19	23
10 Pejagatan	31	35	37	43
11 Triwarno	34	37	42	47
12 Korowelang	23	26	28	31
13 Jlegiwinangun	28	37	34	46
14 Lumbu	27	35	33	45
15 Tanjungsari	31	39	40	48
16 Kaliputih	18	21	21	27
17 Tunjungseto	20	23	26	28
18 Pesalakan	12	16	14	18
19 Karangsari	30	36	36	44

Sumber Data : BPS Kab. Kebumen

Tabel 3.13 : Penduduk Kecamatan Kutowinangun Dirinci Menurut Usia Produktif, Usia Tidak Produktif, dan Angka Ketergantungan Per Desa, 2011

Desa/ Kelurahan	Jumlah Penduduk		Jumlah Penduduk (Jiwa)	Angka Ketergantungan
	Usia Produktif (15-64 Th)	Usia Tidak Produktif (0-14Th & 65Th+)		
(1)	(2)	(3)	(4)	(5)
Jumlah	26262	15400	41662	58,64
01 Pekunden	964	565	1.529	58,61
02 Tanjungmeru	1011	589	1.600	58,26
03 Kuwarisan	2119	1242	3.361	58,61
04 Kutowinangun	2629	1541	4.170	58,62
05 Lundong	1287	757	2.044	58,82
06 Mekarsari	1849	1083	2.932	58,57
07 Babadsari	1954	1146	3.100	58,65
08 Ungaran	1396	817	2.213	58,52
09 Mrinen	759	449	1.208	59,16
10 Pejagatan	1432	840	2.272	58,66
11 Triwarno	1589	934	2.523	58,78
12 Korowelang	1058	627	1.685	59,26
13 Jlegiwinangun	1438	839	2.277	58,34
14 Lumbu	1399	817	2.216	58,40
15 Tanjungsari	1577	919	2.496	58,28
16 Kaliputih	854	504	1.358	59,02
17 Tunjungseto	954	560	1.514	58,70
18 Pesalakan	560	329	889	58,75
19 Karangsari	1433	842	2.275	58,76

Sumber Data : BPS Kab. Kebumen

Tabel 3.14 : Penduduk Usia Sekolah Di Kecamatan Kutowinangun Menurut Kelompok Usia Sekolah Per Desa, 2011

Desa/ Kelurahan	Kelompok Usia Sekolah					
	5-6 Tahun	7-12 Tahun	13-15 Tahun	16-18 Tahun	19-24 Tahun	Jumlah
	(1)	(2)	(3)	(4)	(5)	(6)
Jumlah	1360	4776	2661	2385	2926	14108
01 Pekunden	50	176	98	88	107	519
02 Tanjungmeru	52	183	101	91	111	538
03 Kuwarisan	109	384	214	193	236	1136
04 Kutowinangun	136	479	266	240	294	1415
05 Lundong	67	237	130	116	145	695
06 Mekarsari	95	334	188	168	206	991
07 Babadsari	102	355	197	178	218	1050
08 Ungaran	71	254	142	126	154	747
09 Mrinen	41	138	77	70	83	409
10 Pejagatan	74	261	147	130	159	771
11 Triwarno	83	289	161	146	176	855
12 Korowelang	55	194	109	96	118	572
13 Jlegiwinangun	74	259	146	130	159	768
14 Lumbu	72	255	141	125	156	749
15 Tanjungsari	82	285	160	143	178	848
16 Kaliputih	45	157	86	77	96	461
17 Tunjungseto	49	175	97	87	108	516
18 Pesalakan	29	102	56	51	62	300
19 Karang Sari	74	259	145	130	160	768

Sumber Data : BPS Kab. Kebumen

Tabel 3.15 : Banyaknya PUS, PUS Hamil Dan PUS Peserta KB Di Kecamatan Kutowinangun Dirinci Menurut Desa, 2011

Desa/ Kelurahan	PUS	PUS Hamil	Jumlah Peserta KB	Persentase thd. PUS
(1)	(2)	(3)	(4)	(5)
Jumlah	6.886	227	5.341	1.475,8
01 Pekunden	252	14	197	78,2
02 Tanjungmeru	237	11	163	68,8
03 Kuwarisan	461	8	364	79,0
04 Kutowinangun	641	14	484	75,5
05 Lundong	346	8	277	80,1
06 Mekarsari	479	13	391	81,6
07 Babadsari	527	16	411	78,0
08 Ungaran	384	13	286	74,5
09 Mrinen	222	10	186	83,8
10 Pejagatan	381	16	292	76,6
11 Triwarno	453	20	348	76,8
12 Korowelang	204	10	159	77,9
13 Jlegiwinangun	330	8	250	75,8
14 Lumbu	430	14	332	77,2
15 Tanjungsari	429	14	323	75,3
16 Kaliputih	251	10	194	77,3
17 Tunjungseto	288	10	238	82,6
18 Pesalakan	206	8	164	79,6
19 Karangsari	365	10	282	77,3

Sumber Data : UPTD BPPKB Kecamatan Kutowinangun

Tabel 3.16 : Jumlah PUS Di Kecamatan Kutowinangun Menurut Kelompok Umur Per Desa, 2011

Desa	PUS	Kelompok Umur		
		< 20 Tahun	20 - 29 Tahun	30 - 49 Tahun
(1)	(2)	(3)	(4)	(5)
<i>Jumlah tahun 2010</i>	6945	66	1452	5427
Jumlah	6886	73	1674	5139
01 Pekunden	252	0	51	201
02 Tanjungmeru	237	2	38	197
03 Kuwarisan	461	1	94	366
04 Kutowinangun	641	8	116	517
05 Lundong	346	11	63	272
06 Mekarsari	479	3	83	393
07 Babadsari	527	0	130	397
08 Ungaran	384	4	105	275
09 Mrinen	222	2	24	196
10 Pejagatan	381	0	88	293
11 Triwarno	453	5	87	361
12 Korowelang	204	0	44	160
13 Jlegiwinangun	330	0	100	230
14 Lumbu	430	6	159	265
15 Tanjungsari	429	2	93	334
16 Kaliputih	251	3	64	184
17 Tunjungseto	288	23	131	134
18 Pesalakan	206	3	78	125
19 Karang Sari	365	0	126	239

Sumber Data : UPTD BPPKB Kecamatan Kutowinangun

Tabel 3.17 : Jumlah PUS Peserta KB Di Kecamatan Kutowinangun Dirinci Menurut Metode Kontrasepsi Yang Dipergunakan Per Desa, 2011

Desa	Metode Kontrasepsi			
	IUD	MOP	MOW	Implant / Susuk
(1)	(2)	(3)	(4)	(5)
<i>Jumlah tahun 2010</i>	273	20	182	388
Jumlah	359	13	176	558
01 Pekunden	5	0	6	42
02 Tanjungmeru	15	2	4	9
03 Kuwarisan	43	0	22	22
04 Kutowinangun	56	2	27	46
05 Lundong	19	4	8	55
06 Mekarsari	17	0	7	16
07 Babadsari	23	1	17	30
08 Ungaran	18	0	16	58
09 Mrinen	8	2	6	19
10 Pejagatan	20	0	7	25
11 Triwarno	18	0	6	28
12 Korowelang	15	0	5	15
13 Jlegiwinangun	4	0	4	22
14 Lumbu	12	0	5	10
15 Tanjungsari	12	0	2	32
16 Kaliputih	21	0	7	13
17 Tunjungseto	8	0	23	39
18 Pesalakan	5	2	2	37
19 Karangsari	40	0	2	40

Sumber Data : UPTD BPPKB Kecamatan Kutowinangun

Tabel 3.17 : Lanjutan

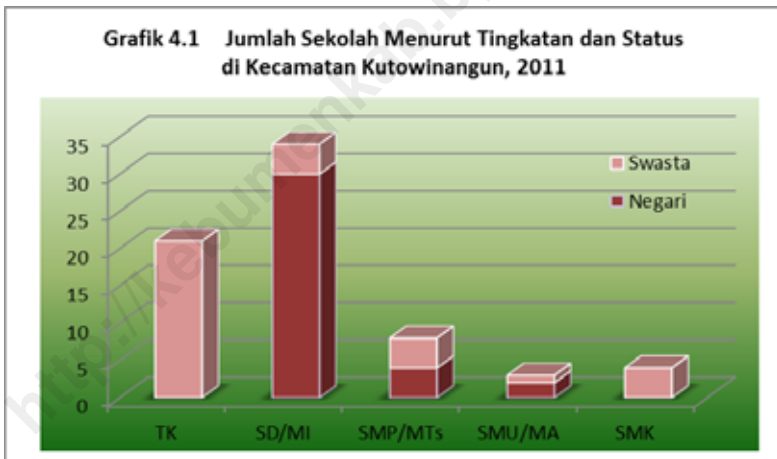
Desa	Metode Kontrasepsi			Jumlah
	Suntik	Pil	Kondom & Tissue KB	
(1)	(6)	(7)	(8)	(9)
<i>Jumlah tahun 2010</i>	3293	989	198	5343
Jumlah	3135	878	222	5341
01 Pekunden	113	30	1	197
02 Tanjungmeru	86	43	4	163
03 Kuwarisan	195	58	24	364
04 Kutowinangun	263	51	39	484
05 Lundong	172	6	13	277
06 Mekarsari	247	94	10	391
07 Babadsari	215	94	31	411
08 Ungaran	158	27	9	286
09 Mrinen	106	32	13	186
10 Pejagatan	194	32	14	292
11 Triwarno	191	87	18	348
12 Korowelang	69	54	1	159
13 Jlegiwinangun	166	51	3	250
14 Lumbu	234	67	4	332
15 Tanjungsari	228	40	9	323
16 Kaliputih	111	36	6	194
17 Tunjungseto	104	60	4	238
18 Pesalakan	97	3	18	164
19 Karang Sari	186	13	1	282

Sumber Data : UPTD BPPKB Kecamatan Kutowinangun

BAB IV

SOSIAL DAN EKONOMI

Ketersediaan sarana dan prasarana pendidikan akan sangat menunjang dalam peningkatan mutu pendidikan. Kecamatan Kutowinangun telah terdapat sarana pendidikan dari tingkat pra sekolah sampai dengan Sekolah Lanjutan Atas. Pada tahun 2011 terdapat 21 pendidikan pra sekolah, 34 sekolah tingkat dasar, 8 sekolah tingkat pertama, 3 sekolah lanjutan atas dan 4 sekolah menengah kejuruan.



Disamping sarana pendidikan ketersediaan sarana kesehatan juga telah cukup memadai dengan adanya 1 rumah sakit swasta, 1 puskesmas rawat inap, 2 puskesmas pembantu, dan polindes/PKD di setiap desa.

Perekonomian Kecamatan Kutowinangun didukung adanya 2 pasar di pusat kota kecamatan yang terletak di Desa Kutowinangun, 1 pasar di Desa Pejagatan dan 1 pasar di Desa Ungaran. Disamping itu juga terdapat lembaga keuangan seperti Bank, Pegadaian dan KUD. Di Kecamatan Kutowinangun juga terdapat 1 buah industri sedang yang menyerap tenaga kerja lebih dari 40 orang dan beberapa industri kecil/rumah tangga yang ikut mendukung berputarnya perekonomian Kecamatan Kutowinangun.

Tabel 4.1 : Banyaknya Taman Kanak-Kanak Negeri/Swasta Di Kecamatan Kutowinangun Dirinci Menurut Banyaknya Sekolah, Murid Dan Guru Per Desa, 2011

Desa	Sekolah		Murid	Guru
	Negeri	Swasta		
(1)	(2)	(3)	(4)	(5)
Jumlah	-	21	630	63
01 Pekunden	-	-	-	-
02 Tanjungmeru	-	1	32	3
03 Kuwarisan	-	1	21	2
04 Kutowinangun	-	3	145	14
05 Lundong	-	1	24	2
06 Mekarsari	-	1	25	4
07 Babadsari	-	1	22	3
08 Ungaran	-	1	18	3
09 Mrinen	-	1	21	3
10 Pejagatan	-	2	53	5
11 Triwarno	-	3	80	5
12 Korowelang	-	1	28	2
13 Jlegiwinangun	-	1	20	3
14 Lumbu	-	1	26	4
15 Tanjungsari	-	1	35	3
16 Kaliputih	-	-	-	-
17 Tunjungseto	-	1	46	3
18 Pesalakan	-	-	-	-
19 Karang Sari	-	1	34	4

Sumber Data : UPTD Dikpora Kecamatan Kutowinangun

Tabel 4.2 : Banyaknya SD Negeri/Swasta Di Kecamatan Kutowinangun Dirinci Menurut Banyaknya Sekolah, Murid, dan Guru Per Desa, 2011

Desa	Sekolah		Murid	Guru		
	Negeri	Swasta		PNS	Non PNS	Jumlah
(1)	(2)	(3)	(4)	(5)	(6)	(7)
Jumlah	30	-	4.525	241	69	310
01 Pekunden	1	-	215	9	1	10
02 Tanjungmeru	1	-	151	8	2	10
03 Kuwarisan	3	-	304	25	7	32
04 Kutowinangun	3	-	558	26	6	32
05 Lundong	2	-	221	17	3	20
06 Mekarsari	2	-	413	15	6	21
07 Babadsari	1	-	189	6	2	8
08 Ungaran	1	-	195	10	4	14
09 Mrinen	1	-	143	9	2	11
10 Pejagatan	2	-	220	17	1	18
11 Triwarno	2	-	244	17	5	22
12 Korowelang	1	-	173	8	2	10
13 Jlegiwinangun	2	-	267	14	7	21
14 Lumbu	2	-	304	14	5	19
15 Tanjungsari	1	-	210	9	3	12
16 Kaliputih	1	-	135	7	1	8
17 Tunjungseto	1	-	151	8	2	10
18 Pesalakan	1	-	127	7	5	12
19 Karang Sari	2	-	305	15	5	20

Sumber Data : UPTD Dikpora Kecamatan Kutowinangun

Tabel 4.3 : Banyaknya MI Negeri / Swasta Di Kecamatan Kutowinangun Dirinci Menurut Banyaknya Sekolah, Murid, dan Guru Per Desa, 2011

Desa	Sekolah		Murid	Guru		
	Negeri	Swasta		PNS	Non PNS	Jumlah
(1)	(2)	(3)	(4)	(5)	(6)	(7)
Jumlah	-	4	492	11	26	37
01 Pekunden	-	-	-	-	-	-
02 Tanjungmeru	-	-	-	-	-	-
03 Kuwarisan	-	-	-	-	-	-
04 Kutowinangun	-	-	-	-	-	-
05 Lundong	-	-	-	-	-	-
06 Mekarsari	-	-	-	-	-	-
07 Babadsari	-	1	164	3	7	10
08 Ungaran	-	-	-	-	-	-
09 Mrinen	-	-	-	-	-	-
10 Pejagatan	-	1	113	2	6	8
11 Triwarno	-	1	132	3	6	9
12 Korowelang	-	-	-	-	-	-
13 Jlegiwinangun	-	-	-	-	-	-
14 Lumbu	-	-	-	-	-	-
15 Tanjungsari	-	1	83	3	7	10
16 Kaliputih	-	-	-	-	-	-
17 Tunjungseto	-	-	-	-	-	-
18 Pesalakan	-	-	-	-	-	-
19 Karangsari	-	-	-	-	-	-

Sumber Data : UPTD Dikpora Kecamatan Kutowinangun

Tabel 4.4 : Banyaknya SLTP Negeri / Swasta Di Kecamatan Kutowinangun Dirinci Menurut Banyaknya Sekolah, Murid, dan Guru Per Desa, 2011

Desa	Sekolah		Murid	Guru		
	Negeri	Swasta		PNS	Non PNS	Jumlah
(1)	(2)	(3)	(4)	(5)	(6)	(7)
Jumlah	3	2	2.305	89	36	125
01 Pekunden	-	-	-	-	-	-
02 Tanjungmeru	-	-	-	-	-	-
03 Kuwarisan	-	-	-	-	-	-
04 Kutowinangun	2	2	1566	52	31	83
05 Lundong	-	-	-	-	-	-
06 Mekarsari	-	-	-	-	-	-
07 Babadsari	1	-	739	37	5	42
08 Ungaran	-	-	-	-	-	-
09 Mrinen	-	-	-	-	-	-
10 Pejagatan	-	-	-	-	-	-
11 Triwarno	-	-	-	-	-	-
12 Korowelang	-	-	-	-	-	-
13 Jlegiwinangun	-	-	-	-	-	-
14 Lumbu	-	-	-	-	-	-
15 Tanjungsari	-	-	-	-	-	-
16 Kaliputih	-	-	-	-	-	-
17 Tunjungseto	-	-	-	-	-	-
18 Pesalakan	-	-	-	-	-	-
19 Karang Sari	-	-	-	-	-	-

Sumber Data : Dikpora Kab. Kebumen

Tabel 4.5 : Banyaknya Madrasah Tsanawiyah (Mts) Negeri/Swasta Di Kecamatan Kutowinangun Dirinci Menurut Banyaknya Sekolah, Murid, dan

Desa	Sekolah		Murid	Guru		
	Negeri	Swasta		PNS	Non PNS	Jumlah
(1)	(2)	(3)	(4)	(5)	(6)	(7)
Jumlah	1	2	1.260	58	38	96
01 Pekunden	-	-	-	-	-	-
02 Tanjungmeru	-	-	-	-	-	-
03 Kuwarisan	-	-	-	-	-	-
04 Kutowinangun	-	-	-	-	-	-
05 Lundong	-	-	-	-	-	-
06 Mekarsari	1	-	1.051	58	10	68
07 Babadsari	-	-	-	-	-	-
08 Ungaran	-	-	-	-	-	-
09 Mrinen	-	-	-	-	-	-
10 Pejagatan	-	-	-	-	-	-
11 Triwamo	-	-	-	-	-	-
12 Korowelang	-	-	-	-	-	-
13 Jlegiwinangun	-	-	-	-	-	-
14 Lumbu	-	1	112	-	12	12
15 Tanjungsari	-	-	-	-	-	-
16 Kaliputih	-	-	-	-	-	-
17 Tunjungseto	-	-	-	-	-	-
18 Pesalakan	-	-	-	-	-	-
19 Karangsari	-	1	97	-	16	16

Sumber Data : Dikpora Kab. Kebumen

Tabel 4.6 : Banyaknya Sekolah Menengah Umum (SMU) Negeri/Swasta Di Kecamatan Kutowinangun Dirinci Menurut Banyaknya Sekolah, Murid, dan Guru Per Desa, 2011

Desa	Sekolah		Murid	Guru		Jumlah
	Negeri	Swasta		PNS	Non PNS	
(1)	(2)	(3)	(4)	(5)	(6)	(7)
Jumlah	1	1	883	40	23	63
01 Pekunden	-	-	-	-	-	-
02 Tanjungmeru	-	-	-	-	-	-
03 Kuwarisan	1		843	40	7	47
04 Kutowinangun	-	1	40	-	16	16
05 Lundong	-	-	-	-	-	-
06 Mekarsari	-	-	-	-	-	-
07 Babadsari	-	-	-	-	-	-
08 Ungaran	-	-	-	-	-	-
09 Mrinen	-	-	-	-	-	-
10 Pejagatan	-	-	-	-	-	-
11 Triwamo	-	-	-	-	-	-
12 Korowelang	-	-	-	-	-	-
13 Jlegiwinangun	-	-	-	-	-	-
14 Lumbu	-	-	-	-	-	-
15 Tanjungsari	-	-	-	-	-	-
16 Kaliputih	-	-	-	-	-	-
17 Tunjungseto	-	-	-	-	-	-
18 Pesalakan	-	-	-	-	-	-
19 Karangsari	-	-	-	-	-	-

Sumber Data : Dikpora Kab. Kebumen

Tabel 4.7 :
Banyaknya Madrasah Aliyah (MA) Negeri/Swasta Di Kecamatan Kutowinangun Dirinci Menurut Banyaknya Sekolah, Murid, dan Guru Per Desa, 2011

Desa	Sekolah		Murid	Guru		
	Negeri	Swasta		PNS	Non PNS	Jumlah
(1)	(2)	(3)	(4)	(5)	(6)	(7)
Jumlah	1	-	835	39	14	53
01 Pekunden	-	-	-	-	-	-
02 Tanjungmeru	-	-	-	-	-	-
03 Kuwarisan	-	-	-	-	-	-
04 Kutowinangun	1	-	835	39	14	53
05 Lundong	-	-	-	-	-	-
06 Mekarsari	-	-	-	-	-	-
07 Babadsari	-	-	-	-	-	-
08 Ungaran	-	-	-	-	-	-
09 Mrinen	-	-	-	-	-	-
10 Pejagatan	-	-	-	-	-	-
11 Triwarno	-	-	-	-	-	-
12 Korowelang	-	-	-	-	-	-
13 Jlegiwinangun	-	-	-	-	-	-
14 Lumbu	-	-	-	-	-	-
15 Tanjungsari	-	-	-	-	-	-
16 Kaliputih	-	-	-	-	-	-
17 Tunjungseto	-	-	-	-	-	-
18 Pesalakan	-	-	-	-	-	-
19 Karangsari	-	-	-	-	-	-

Sumber Data : *Dikpora Kab. Kebumen*

Tabel 4.8 : Banyaknya SMK Negeri/Swasta Di Kecamatan Kutowinangun Dirinci Menurut Banyaknya Sekolah, Murid, dan Guru Per Desa, 2011

Desa	Sekolah		Murid	Guru		
	Negeri	Swasta		PNS	Non PNS	Jumlah
(1)	(2)	(3)	(4)	(5)	(6)	(7)
Jumlah	-	4	1.521	-	121	121
01 Pekunden	-	-	-	-	-	-
02 Tanjungmeru	-	-	-	-	-	-
03 Kuwarisan	-	2	540	-	54	54
04 Kutowinangun	-	2	981	-	67	67
05 Lundong	-	-	-	-	-	-
06 Mekarsari	-	-	-	-	-	-
07 Babadsari	-	-	-	-	-	-
08 Ungaran	-	-	-	-	-	-
09 Mrinen	-	-	-	-	-	-
10 Pejagatan	-	-	-	-	-	-
11 Triwarno	-	-	-	-	-	-
12 Korowelang	-	-	-	-	-	-
13 Jlegiwinangun	-	-	-	-	-	-
14 Lumbu	-	-	-	-	-	-
15 Tanjungsari	-	-	-	-	-	-
16 Kaliputih	-	-	-	-	-	-
17 Tunjungseto	-	-	-	-	-	-
18 Pesalakan	-	-	-	-	-	-
19 Karangsari	-	-	-	-	-	-

Sumber Data : Dikpora Kab. Kebumen

Tabel 4.9 : Banyaknya Tempat Ibadah Di Kecamatan Kutowinangun Dirinci Menurut Desa Dan Jenis Tempat Ibadah, 2011

Desa	Masjid	Langgar/ Mushola	Gereja	Vihara	Pura	Klenteng
(1)	(2)	(3)	(4)	(5)	(6)	(7)
Jumlah	67	177	3	-	-	-
01 Pekunden	1	6	-	-	-	-
02 Tanjungmeru	3	4	-	-	-	-
03 Kuwarisan	2	8	1	-	-	-
04 Kutowinangun	3	12	-	-	-	-
05 Lundong	4	10	-	-	-	-
06 Mekarsari	5	9	-	-	-	-
07 Babadsari	4	17	-	-	-	-
08 Ungaran	5	6	-	-	-	-
09 Mrinen	3	9	-	-	-	-
10 Pejagatan	4	7	-	-	-	-
11 Triwamo	5	9	-	-	-	-
12 Korowelang	3	7	-	-	-	-
13 Jlegiwinangun	6	12	-	-	-	-
14 Lumbu	4	16	-	-	-	-
15 Tanjungsari	4	13	-	-	-	-
16 Kaliputih	2	6	1	-	-	-
17 Tunjungseto	2	10	1	-	-	-
18 Pesalakan	2	5	-	-	-	-
19 Karang Sari	5	11	-	-	-	-

Sumber Data : KUA Kecamatan Kutowinangun

Tabel 4.10 : Jumlah Jamaah Haji Kecamatan Kutowinangun Dirinci Menurut Desa, 2011

Desa	Laki-laki	Perempuan	Jumlah
(1)	(2)	(3)	(4)
Jumlah	27	27	54
01 Pekunden	-	-	-
02 Tanjungmeru	2	2	4
03 Kuwarisan	2	4	6
04 Kutowinangun	9	3	12
05 Lundong	-	-	-
06 Mekarsari	2	4	6
07 Babadsari	1	4	5
08 Ungaran	3		3
09 Mrinen	-	-	-
10 Pejagatan	-	-	-
11 Triwarno	1	2	3
12 Korowelang	-	-	-
13 Jlegwinangun	1	1	2
14 Lumbu	1	1	2
15 Tanjungsari	2	-	2
16 Kaliputih	-	1	1
17 Tunjungseto	-	1	1
18 Pesalakan	-	1	1
19 Karangsari	3	3	6

Sumber Data : KUA Kecamatan Kutowinangun

Tabel 4.11 : Banyaknya Nikah, Talak, Cerai Dan Rujuk (NCR) Di Kecamatan Kutowinangun Dirinci Menurut Desa/Kelurahan, 2011

Bulan	Nikah	Talak	Cerai	Rujuk
(1)	(2)	(3)	(4)	(5)
Jumlah	574	10	14	-
01 Januari	46	-	-	-
02 Februari	18	5	-	-
03 Maret	87	1	6	-
04 April	33	-	-	-
05 Mei	69	1	-	-
06 Juni	30	2	4	-
07 Juli	64	1	4	-
08 Agustus	5	-	-	-
09 September	94	-	-	-
10 Oktober	20	-	-	-
11 Nopember	94	-	-	-
12 Desember	14	-	-	-

Sumber Data : KUA Kecamatan Kutowinangun

Tabel 4.12 : Banyaknya Rumah Sakit, Balai Pengobatan/Rumah Bersalin , Puskesmas Dan Puskesmas Pembantu Serta Banyaknya Tempat Tidur Bagi Yang Menerima Rawat Inap Di Kecamatan Kutowinangun Dirinci Menurut Desa, 2011

Desa	Rumah Sakit		BP/RB		Puskesmas Perawatan		Puskesmas Non Perawatan	Puskesmas Pembantu
	Jumlah	Tempat Tidur	Jumlah	Tempat Tidur	Jumlah	Tempat Tidur		
(1)	(2)	(3)	(4)	(5)	(6)	(7)	(8)	(9)
Jumlah	1	12	-	-	1	21	-	2
01 Pekunden	-	-	-	-	-	-	-	-
02 Tanjungmeru	-	-	-	-	-	-	-	-
03 Kuwarisan	-	-	-	-	-	-	-	-
04 Kutowinangun	1	12	-	-	1	21	-	-
05 Lundong	-	-	-	-	-	-	-	-
06 Mekarsari	-	-	-	-	-	-	-	-
07 Babadsari	-	-	-	-	-	-	-	-
08 Ungaran	-	-	-	-	-	-	-	-
09 Mrinen	-	-	-	-	-	-	-	-
10 Pejagatan	-	-	-	-	-	-	-	-
11 Triwarno	-	-	-	-	-	-	-	1
12 Korowelang	-	-	-	-	-	-	-	-
13 Jlegiwinangun	-	-	-	-	-	-	-	-
14 Lumbu	-	-	-	-	-	-	-	-
15 Tanjungsari	-	-	-	-	-	-	-	-
16 Kaliputih	-	-	-	-	-	-	-	-
17 Tunjungseto	-	-	-	-	-	-	-	1
18 Pesalakan	-	-	-	-	-	-	-	-
19 Karangsari	-	-	-	-	-	-	-	-

Sumber Data : Puskesmas & Rumah Sakit di Kecamatan Kutowinangun

Tabel 4.13 : Banyaknya PKD dan Polindes Di Kecamatan Kutowinangun Dirinci Per Desa, 2011

Desa	Polindes /PKD	Posyandu				Jumlah
		Pratama	Madya	Purnama	Mandiri	
(1)	(2)	(3)	(4)	(5)	(6)	(7)
Jumlah	11	-	10	31	23	64
01 Pekunden	1	-	-	-	3	3
02 Tanjungmeru	1	-	-	-	2	2
03 Kuwarisan	1	-	3	3	1	7
04 Kutowinangun	-	-	-	-	5	5
05 Lundong	-	-	2	1	-	3
06 Mekarsari	-	-	2	2	-	4
07 Babadsari	1	-	1	2	1	4
08 Ungaran	1	-	-	3	2	5
09 Mrinen	-	-	-	1	2	3
10 Pejagatan	1	-	-	1	3	4
11 Triwarno	-	-	-	3	-	3
12 Korowelang	1	-	1	2	-	3
13 Jlegiwinangun	1	-	-	3	-	3
14 Lumbu	1	-	-	2	-	2
15 Tanjungsari	-	-	-	3	-	3
16 Kaliputih	1	-	-	2	1	3
17 Tunjungseto	-	-	1	1	1	3
18 Pesalakan	-	-	-	2	-	2
19 Karangsari	1	-	-	-	2	2

Sumber Data : Puskesmas Kecamatan Kutowinangun

Tabel 4.14 : Banyaknya Praktek Tenaga Kesehatan Yang Berada Di Kecamatan Kutowinangun Dirinci Per Desa, 2011

Desa	Dokter	Bidan	Tenaga Kesehatan Lainnya	Jumlah
(1)	(2)	(3)	(4)	(4)
Jumlah	6	10	3	19
01 Pekunden	-	-	-	-
02 Tanjungmeru	-	1	-	1
03 Kuwarisan	-	1	-	1
04 Kutowinangun	2	1	-	3
05 Lundong	1	-	-	1
06 Mekarsari	1	-	-	1
07 Babadsari	-	1	-	1
08 Ungaran	-	-	1	1
09 Mrinen	1	1	-	2
10 Pejagatan	-	1	-	1
11 Triwarno	-	-	1	1
12 Korowelang	-	-	-	-
13 Jlegiwinangun	-	-	-	-
14 Lumbu	-	1	-	1
15 Tanjungsari	1	1	-	2
16 Kaliputih	-	1	-	1
17 Tunjungseto	-	-	1	1
18 Pesalakan	-	-	-	-
19 Karangsari	-	1	-	1

Sumber Data : BPS Kabupaten Kebumen

Tabel 4.15 : Banyaknya Balita Yang Ditimbang Di Posyandu Di Kecamatan Kutowinangun Dirinci Per Desa, 2011

Desa	Banyaknya Balita		
	Jumlah	Ditimbang di Posyandu	Ditimbang Naik
(1)	(2)	(4)	(5)
Jumlah	3203	2367	1652
01 Pekunden	157	101	55
02 Tanjungmeru	83	76	58
03 Kuwarisan	195	161	130
04 Kutowinangun	211	148	89
05 Lundong	178	140	95
06 Mekarsari	241	204	150
07 Babadsari	221	139	82
08 Ungaran	183	135	89
09 Mrinen	95	67	36
10 Pejagatan	203	130	74
11 Triwarno	192	145	118
12 Korowelang	119	77	42
13 Jlegiwinangun	207	152	152
14 Lumbu	187	151	107
15 Tanjungsari	192	152	94
16 Kaliputih	107	77	47
17 Tunjungseto	89	81	77
18 Pesalakan	117	80	48
19 Karang Sari	226	151	109

Sumber Data : Puskesmas Kecamatan Kutowinangun

Tabel 4.16

**Banyaknya Posyandu Dan Balita Yang
Ditimbang Di Kecamatan Kutowinangun Dirinci
Menurut Desa, 2011**

Desa / Kelurahan	Posyandu		Balita Yang Ditimbang
	Jumlah	Melapor	
(1)	(2)	(3)	(4)
Jumlah	64	54	2.367
01 Pekunden	3	3	101
02 Tanjungmeru	2	2	76
03 Kuwarisan	7	4	161
04 Kutowinangun	5	5	148
05 Lundong	3	1	140
06 Mekarsari	4	2	204
07 Babadsari	4	3	139
08 Ungaran	5	5	135
09 Mrinen	3	3	67
10 Pejagatan	4	4	130
11 Triwarno	3	3	145
12 Korowelang	3	2	77
13 Jlegiwinangun	3	3	152
14 Lumbu	2	2	151
15 Tanjungsari	3	3	152
16 Kaliputih	3	3	77
17 Tunjungseto	3	2	81
18 Pesalakan	2	2	80
19 Karangsari	2	2	151

Sumber Data : Puskesmas Kecamatan Kutowinangun

Tabel 4.17 : Banyaknya KK Prasejahtera, Sejahtera I, Sejahtera II, Sejahtera III Dan Sejahtera III Plus Di Kecamatan Kutowinangun Dirinci Per Desa, 2011

Desa	Pra sejahtera	Sejahtera I	Sejahtera II	Sejahtera III	Sejahtera III +	Jumlah
(1)	(2)	(3)	(4)	(5)	(6)	(7)
Jumlah	2.751	2.772	3.062	3.400	358	12.343
01 Pekunden	178	158	86	29	3	454
02 Tanjungmeru	55	216	106	97	-	474
03 Kuwarisan	112	114	181	515	12	934
04 Kutowinangun	240	327	312	241	98	1218
05 Lundong	112	83	143	240	13	591
06 Mekarsari	191	131	194	308	2	826
07 Babadsari	154	152	250	321	62	939
08 Ungaran	125	128	211	214	10	688
09 Mrinen	12	53	55	252	26	398
10 Pejagatan	251	225	119	38	9	642
11 Triwarno	268	113	137	229	20	767
12 Korowelang	139	169	52	63	1	424
13 Jlegiwinangun	199	111	114	281	28	733
14 Lumbu	212	223	160	83	3	681
15 Tanjungsari	163	222	213	109	3	710
16 Kaliputih	88	36	118	189	-	431
17 Tunjungseto	59	116	215	48	24	462
18 Pesalakan	110	91	77	21	5	304
19 Karang Sari	83	104	319	122	39	667

Sumber Data : UPTD BBPKB Kecamatan Kutowinangun

Tabel 4.18 : **Banyaknya Pasar dan Toko/Warung Kelontong di Kecamatan Kutowinangun Dirinci Per Desa, 2011**

Desa	Bangunan Pasar	Jumlah Toko/Warung Kelontong
(1)	(2)	(3)
Jumlah	4	460
01 Pekunden	-	15
02 Tanjungmeru	-	15
03 Kuwarisan	-	78
04 Kutowinangun	2	110
05 Lundong	-	24
06 Mekarsari	-	21
07 Babadsari	-	47
08 Ungaran	1	49
09 Mrinen	-	6
10 Pejagatan	1	6
11 Triwarno	-	18
12 Korowelang	-	8
13 Jlegiwinangun	-	8
14 Lumbu	-	7
15 Tanjungsari	-	10
16 Kaliputih	-	12
17 Tunjungseto	-	8
18 Pesalakan	-	10
19 Karang Sari	-	8

Sumber Data : *Statistik Kecamatan Kutowinangun*

Tabel 4.19 : Banyaknya Lembaga Keuangan di Kecamatan Kutowinangun Dirinci Per Desa, 2011

Desa	Bank Umum	Pegadaian	KUD
(1)	(2)	(3)	(4)
Jumlah	4	1	1
01 Pekunden	-	-	-
02 Tanjungmeru	-	-	-
03 Kuwarisan	-	-	-
04 Kutowinangun	4	1	-
05 Lundong	-	-	-
06 Mekarsari	-	-	1
07 Babadsari	-	-	-
08 Ungaran	-	-	-
09 Mrinen	-	-	-
10 Pejagatan	-	-	-
11 Triwarno	-	-	-
12 Korowelang	-	-	-
13 Jlegiwinangun	-	-	-
14 Lumbu	-	-	-
15 Tanjungsari	-	-	-
16 Kaliputih	-	-	-
17 Tunjungseto	-	-	-
18 Pesalakan	-	-	-
19 Karang Sari	-	-	-

Sumber Data : Statistik Kecamatan Kutowinangun

Tabel 4.20 :

Banyaknya Industri Kecil dan Rumah Tangga di Kecamatan Kutowinangun Dirinci Per Desa, 2011

Desa	Industri dari Kulit	Industri dari Kayu	Industri dari Logam
(1)	(2)	(3)	(4)
Jumlah	0	64	19
01 Pekunden	-	6	-
02 Tanjungmeru	-	-	-
03 Kuwarisan	-	4	1
04 Kutowinangun	-	-	-
05 Lundong	-	7	1
06 Mekarsari	-	7	-
07 Babadsari	-	10	3
08 Ungaran	-	1	-
09 Mrinen	-	1	12
10 Pejagatan	-	1	-
11 Triwarno	-	1	2
12 Korowelang	-	-	-
13 Jlegiwinangun	-	5	-
14 Lumbu	-	6	-
15 Tanjungsari	-	3	-
16 Kaliputih	-	3	-
17 Tunjungseto	-	2	-
18 Pesalakan	-	-	-
19 Karangsari	-	7	-

Sumber Data : Statistik Kecamatan Kutowinangun

Tabel 4.20 : Lanjutan

Desa	Industri Anyaman	Industri dari Gerabah	Industri Makanan
(1)	(5)	(7)	(8)
Jumlah	34	55	232
01 Pekunden	-	-	2
02 Tanjungmeru	4	-	11
03 Kuwarisan	-	5	16
04 Kutowinangun	-	-	47
05 Lundong	1	9	25
06 Mekarsari	-	9	10
07 Babadsari	4	-	11
08 Ungaran	-	-	12
09 Mrinen	-	-	4
10 Pejagatan	-	30	3
11 Triwarno	-	1	6
12 Korowelang	2	-	2
13 Jlegiwinangun	3	-	11
14 Lum bu	1	-	5
15 Tanjungsari	2	-	16
16 Kaliputih	6	1	28
17 Tunjungseto	2	-	11
18 Pesalakan	-	-	4
19 Karangsari	9	-	8

Sumber Data : Statistik Kecamatan Kutowinangun

Tabel 4.21 : Banyaknya Penggilingan Padi Tempat Tetap dan Keliling di Kecamatan Kutowinangun Per Desa,2011

Desa	Penggilingan Tempat Tetap	Penggilingan Keliling	Jumlah
(1)	(5)	(7)	(8)
Jumlah	54	3	57
01 Pekunden	1	-	1
02 Tanjungmeru	4	-	4
03 Kuwarisan	4	-	4
04 Kutowinangun	1	-	1
05 Lundong	1	-	1
06 Mekarsari	2	-	2
07 Babadsari	6	3	9
08 Ungaran	3	-	3
09 Mrinen	1	-	1
10 Pejagatan	2	-	2
11 Triwarno	2	-	2
12 Korowelang	2	-	2
13 Jlegiwinangun	5	-	5
14 Lumbu	6	-	6
15 Tanjungsari	4	-	4
16 Kaliputih	2	-	2
17 Tunjungseto	1	-	1
18 Pesalakan	2	-	2
19 Karangsari	5	-	5

Sumber Data : Statistik Kecamatan Kutowinangun

BAB V

PERTANIAN

Produksi Padi Sawah di Kecamatan Kutowinangun masa tanam 2010/2011 mencapai 11.037 ton dengan luas panen sebesar 1.258 hektar.

Populasi ternak pada tahun 2011 mencapai 1224 ekor untuk ternak sapi, kerbau sebanyak 6 ekor, dan kambing sebanyak 2066 ekor dan kuda sebanyak 14 ekor.

Produksi ikan di kolam mencapai 16,58 ton dengan luas areal 13956 m² dan produksi ikan di perairan umum mencapai 1,70 ton dengan luas areal seluas 25,83 Ha

Tabel 5.1 : Luas Panen, Produktivitas, dan Produksi Padi Sawah Di Kecamatan Kutowinangun Masa Tanam 2010/2011

Desa	Luas panen (Ha)	Produktivitas (Kw/Ha)	Produksi (Ton)
(1)	(2)	(3)	
Jumlah	1258		11037
01 Pekunden	50	6,00	398
02 Tanjungmeru	120	6,10	1235
03 Kuwarisan	92	5,10	783
04 Kutowinangun	64	4,80	518
05 Lundong	60	5,2	532
06 Mekarsari	72	4,8	573
07 Babadsari	73	4,7	570
08 Ungaran	43	6,00	413
09 Mrinen	59	5,00	492
10 Pejagatan	34	4,50	230
11 Triwarno	64	5,10	506
12 Korowelang	4	6	36
13 Jlegiwinangun	48	6,1	456
14 Lumbu	66	4,6	489
15 Tanjungsari	137	5,3	1253
16 Kaliputih	41	5,10	343
17 Tunjungseto	33	6,10	337
18 Pesalakan	45	4,40	307
19 Karang Sari	153	7,20	1566

Sumber Data : UPTD Pertanian Kecamatan Kutowinangun

Tabel 5.2 : Populasi Ternak Di Kecamatan Kutowinangun Dirinci Per Desa, 2011

No.	Sapi	Kerbau	Kambing	Kuda
(1)	(2)	(3)	(4)	(5)
Jumlah	1224	6	2066	14
01 Pekunden	31	-	74	-
02 Tanjungmeru	36	2	156	2
03 Kuwarisan	27	-	81	1
04 Kutowinangun	8	-	22	-
05 Lundong	34	-	84	-
06 Mekarsari	21	-	96	-
07 Babadsari	167	4	134	2
08 Ungaran	89	-	162	4
09 Mrinen	41	-	42	-
10 Pejagatan	28	-	147	-
11 Triwarno	84	-	163	-
12 Korowelang	105	-	136	-
13 Jlegiwinangun	206	-	164	-
14 Lumbu	49	-	178	-
15 Tanjungsari	34	-	59	2
16 Kaliputih	91	-	86	-
17 Tunjungseto	56	-	98	-
18 Pesalakan	70	-	56	-
19 Karangsari	47	-	128	3

Sumber Data : UPTD Peperla Kecamatan Kutowinangun

Tabel 5.3 : Populasi Unggas Di Kecamatan Kutowinangun Dirinci Per Desa, 2011

No.	Itik	Ayam Ras	Ayam Buras
(1)	(2)	(3)	(4)
Jumlah	7.245	13.000	16.290
01 Pekunden	225	-	436
02 Tanjungmeru	675	-	1.230
03 Kuwarisan	261	-	640
04 Kutowinangun	84	-	732
05 Lundong	671	3.000	874
06 Mekarsari	266	-	687
07 Babadsari	456	-	1.420
08 Ungaran	574	-	1.342
09 Mrinen	172	-	427
10 Pejagatan	629	-	792
11 Triwarno	542	5.000	1.241
12 Korowelang	320	5.000	894
13 Jlegiwinangun	486	-	924
14 Lumbu	261	-	871
15 Tanjungsari	327	-	632
16 Kaliputih	436	-	1.426
17 Tunjungseto	316	-	471
18 Pesalakan	182	-	390
19 Karangsari	362	-	861

Sumber Data : UPTD Peperla Kecamatan Kutowinangun

Tabel 5.4 : Luas Areal dan Produksi Ikan di Kolam di Kecamatan Kutowinangun Dirinci Per Desa, 2011

No.	Luas (M2)	Produksi (Ton)
(1)	(2)	(3)
Jumlah	13956	16,58
01 Pekunden	-	-
02 Tanjungmeru	88	0,50
03 Kuwarisan	465	0,40
04 Kutowinangun	46	0,20
05 Lundong	218	0,10
06 Mekarsari	579	2,60
07 Babadsari	1339	2,10
08 Ungaran	6567	3,00
09 Mrinen	921	1,10
10 Pejagatan	82	0,10
11 Triwarno	654	1,20
12 Korowelang	77	0,30
13 Jlegiwinangun	628	1,80
14 Lumbu	385	0,10
15 Tanjungsari	358	0,30
16 Kaliputih	1017	0,80
17 Tunjungseto	156	0,50
18 Pesalakan	54	0,08
19 Karangsari	322	1,40

Sumber Data : UPTD Peperla Kecamatan Kutowinangun

Tabel 5.5 : Luas Areal dan Produksi Ikan di Perairan Umum Di Kecamatan Kutowinangun Dirinci Per Desa, 2011

No.	Luas (Ha)	Produksi (ton)
(1)	(2)	(3)
Jumlah	25,83	1,70
01 Pekunden	0,75	-
02 Tanjungmeru	4,93	0,20
03 Kuwarisan	0,75	0,27
04 Kutowinangun	1,20	-
05 Lundong	0,20	0,02
06 Mekarsari	1,40	0,20
07 Babadsari	3,00	0,05
08 Ungaran	1,50	0,07
09 Mrinen	1,10	0,10
10 Pejagatan	2,00	0,09
11 Triwarno	1,50	0,01
12 Korowelang	0,50	0,01
13 Jlegiwinangun	1,20	0,01
14 Lumbu	0,50	0,12
15 Tanjungsari	0,50	0,26
16 Kaliputih	1,80	0,09
17 Tunjungseto	0,90	0,02
18 Pesalakan	0,60	0,02
19 Karangsari	1,50	0,16

Sumber Data : UPTD Peperla Kecamatan Kutowinangun

Data Mencerdaskan Bangsa



**BADAN PUSAT STATISTIK
KABUPATEN KEBUMEN**

Jl. Arungbinang No. 17 A Kebumen Telp. 0287 381163
Email : bps3305@bps.go.id