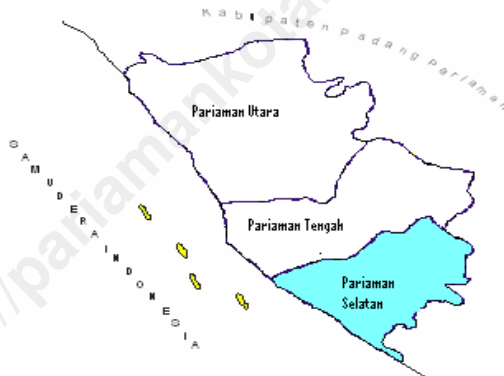




BPS : 1102001.13.77.010
Bappeda : 05/Bappeda-10

KECAMATAN PARIAMAN SELATAN DALAM ANGKA *South Pariaman District in Figures* 2010



Kerjasama / In Cooperation :
Badan Perencanaan Pembangunan Daerah (Bappeda)
Regional Development Planning Board
Kota Pariaman
dengan / With



BADAN PUSAT STATISTIK KOTA PARIAMAN
BPS – Statistics Indonesia, Pariaman Municipality



**BADAN PERENCANAAN PEMBANGUNAN DAERAH
(BAPPEDA) KOTA PARIAMAN**
Jl. Imam Bonjol No. 44 Pariaman

SADAR STATISTIK

Penyelenggara

Sadar untuk menggunakan teknik statistik yang tepat guna dan menyajikan data statistik diperlukan pengguna secara tepat waktu

Responden

Sadar untuk memberikan jawaban apa adanya sesuai dengan kenyataan tanpa ragu-ragu

Pengguna

Sadar untuk memahami metode, konsep/definisi serta memanfaatkan data statistik secara optimal



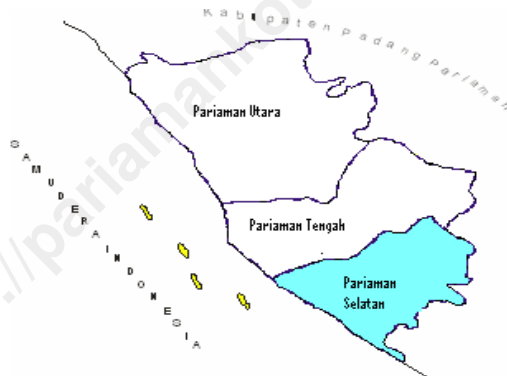
**BADAN PUSAT STATISTIK
KOTA PARIAMAN**

Jl. Sentot Alibasa, Jati Hilir Telp/Faks. (0751) 93785
E-mail : bps1377@bps.go.id



BPS : 1102001.13.77.010
Bappeda : 05/Bappeda-10

KECAMATAN PARIAMAN SELATAN DALAM ANGKA *South Pariaman District in Figures* 2010



Kerjasama / In Cooperation :
Badan Perencanaan Pembangunan Daerah (Bappeda)
Regional Development Planning Board
Kota Pariaman
dengan / With



BADAN PUSAT STATISTIK KOTA PARIAMAN
BPS – Statistics Indonesia, Pariaman Municipality

SADAR STATISTIK

Penyelenggara

Sadar untuk menggunakan teknik statistik yang tepat guna dan menyajikan data statistik diperlukan pengguna secara tepat waktu

Responden

Sadar untuk memberikan jawaban apa adanya sesuai dengan kenyataan tanpa ragu-ragu

Pengguna

Sadar untuk memahami metode, konsep/definisi serta memanfaatkan data statistik secara optimal



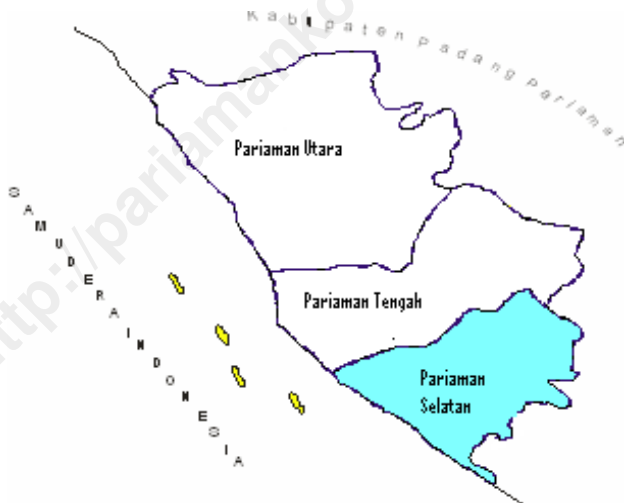
**BADAN PUSAT STATISTIK
KOTA PARIAMAN**

**Jl. Sentot Alibasa, Jati Hilir Telp/Faks. (0751) 93785
E-mail : bps1377@bps.go.id**



1102001.13.77.010

KECAMATAN PARIAMAN SELATAN DALAM ANGKA *South Pariaman District in Figures* 2010



BADAN PUSAT STATISTIK KOTA PARIAMAN
BPS – Statistics Indonesia, Pariaman Municipality

KATA SAMBUTAN

Keberhasilan pelaksanaan pembangunan sangat memerlukan data statistik yang akurat, tepat, cermat, lengkap dan terpercaya. Publikasi "**Kecamatan Pariaman Selatan Dalam Angka 2010**" ini merupakan salah satu usaha menyediakan data dan informasi yang sangat berguna bagi keperluan perencanaan pembangunan daerah.

Dengan adanya publikasi ini, diharapkan seluruh konsumen data dan instansi-instansi yang membutuhkan dapat memanfaatkannya untuk berbagai keperluan dan kepentingan.

Penghargaan dan terima kasih disampaikan kepada Bappeda dan BPS (Badan Pusat Statistik) Kota Pariaman yang telah berusaha dan berupaya sungguh-sungguh untuk tetap menerbitkan publikasi kecamatan dalam angka ini.

Kepada Koordinator Statistik Kecamatan Pariaman Selatan selaku pengumpul dan penghimpun data di lapangan, sangat diharapkan selalu berupaya meningkatkan kualitas dan kuantitas data. Sehingga data dan informasi yang dikumpulkan merupakan gambaran yang sebenarnya dari kecamatan ini.

Kurai Taji, Agustus 2010

Camat Pariaman Selatan

Yusrizal, S.Pd

NIP 196402021988031009

FOREWORD

The success of development implementation was needed the statistical data with accuracy, exactly, complete and reliable. This “2010 South Pariaman District In Figures” publication is one of initiative to prepare the data and information that use for municipal development planning.

With this publication, in expected to all data user and institutions who needed can make use of it for any interests.

The appreciation and thanks to Statistics of Pariaman Municipality and Regional Development Planning Board who had tried and make serious efforts to release this “Districts in Figures” publication.

To the statistical official of South Pariaman District as a data collector, we hope to always do efforts to increase the quantity and quality of data. So the data and the information will give the true description of this district.

Kurai Taji, August 2010

District Head of South Pariaman

Yusrizal, S.Pd

NIP 196402021988031009

KATA PENGANTAR

Publikasi “**Kecamatan Pariaman Selatan Dalam Angka 2010**” merupakan kumpulan data pokok di kecamatan yang diterbitkan secara rutin setiap tahunnya.

Kami menyadari publikasi ini belum dapat sepenuhnya memenuhi kebutuhan yang dikehendaki para pemakai data, namun demikian kami yakin buku ini sudah dapat dimanfaatkan dan digunakan oleh konsumen data atau instansi yang membutuhkan.

Publikasi ini dapat kami terbitkan berkat bantuan Dinas/Instansi dan Desa/Kelurahan yang ada di Kecamatan Pariaman Selatan, oleh karena itu kami ucapkan terima kasih.

Selanjutnya kritikan dan saran yang bersifat membangun kami harapkan untuk perbaikan pada masa yang akan datang. Akhirnya kepada semua pihak yang telah berpartisipasi hingga terbitnya publikasi ini kami ucapkan terima kasih.

Kurai Taji, Agustus 2010

Penyusun,

Yossi Windria

NIP 198609182005022001

PREFACE

This “2010 South Pariaman District In Figures” Publication was a primary data collection in district that had been published in every year.

We realize that this publication had not quite yet for the needed of data user, but we believe this publication can be used for data user or institution who needed.

This publications can be published by support of Public Service/Office and Villages in South Pariaman Districts, because of that we say thanks for the cooperatives.

Therefore, we accept critics and suggestions for improving this publication in the future. At last, to the cooperation and supports, we extend our appreciation and thanks

Kurai Taji, August 2010

Composer,

Yossi Windria

NIP 198609182005022001

DAFTAR ISI
Contents

	Halaman
Kata Sambutan / <i>Foreword</i>	iii
Kata Pengantar / <i>Preface</i>	v
Daftar Isi / <i>Contents</i>	vii
Tabel - Tabel :	
<i>Tables</i>	
1.1. Letak Geografis, Batas dan Luas Daerah <i>Geographical Location, Boundaries and Total Area</i>	2
1.2. Luas Daerah Menurut Desa/Kelurahan <i>Area By Villages</i>	3
1.3. Persentase Luas Lahan Menurut Penggunaannya <i>Percentage Of Area By Utilization</i>	4
1.4. Jarak Desa/Kelurahan ke Ibukota Kecamatan, Kabupaten dan Propinsi / <i>Distance between Villages and Capital of District, Regency and Province (km)</i>	5
2.1. Nama Desa/Kelurahan dan Nagari <i>Name of Villages by Traditional Sub-districts</i>	7
2.2. Nama Desa dan Jumlah Dusun <i>Name of Villages and Number of Village Cluster</i>	8
2.3. Jumlah Pegawai Negeri Sipil Menurut Golongan/Ruang Gaji <i>Number of Civil Servants by Rank</i>	9
2.4. Jumlah Pegawai Negeri Sipil di Kecamatan Pariaman Selatan <i>Number of Civil Servants in South Pariaman District</i>	10
2.5. Jumlah Pegawai Negeri Sipil Menurut Pendidikan Tertinggi yang Ditatamkan / <i>Number of Civil Servants by Education Level</i>	11
3.1. Perkembangan Penduduk Dari Tahun 2001 - 2007 <i>Population Trend Since 2001 to 2007</i>	13
3.2. Jumlah Penduduk Menurut Desa/Kelurahan, Jenis Kelamin dan Rasio Jenis Kelamin / <i>Population by Villages, Sex, and Sex Ratio</i>	14
3.3. Rata-Rata Penduduk Per Rumahtangga <i>Population Average by Household</i>	15
3.4. Kepadatan Penduduk Menurut Desa/Kelurahan <i>Population Density by Villages</i>	16
3.5. Jumlah Penduduk Dewasa dan Anak-anak Menurut Desa/Kelurahan <i>Population by Villages and Age Groups</i>	17
3.6. Penduduk Menurut Kelompok Umur dan Jenis Kelamin	

	<i>Population by Age Groups and Sex</i>	18
3.7.	Penduduk Usia 7-12 tahun Menurut Desa/Kelurahan dan Jenis Kelamin <i>Population at 7-12 Years Old by Villages and Sex</i>	19
3.8.	Penduduk Usia 13-15 tahun Menurut Desa/Kelurahan dan Jenis Kelamin <i>Population at 13-15 Years Old by Villages and Sex</i>	20
3.9.	Penduduk Usia 16-18 tahun Menurut Desa/Kelurahan dan Jenis Kelamin <i>Population at 16-18 Years Old by Villages and Sex</i>	21
3.10.	Jumlah rumahtangga Menurut Desa/Kelurahan dan Tahapan Keluarga Sejahtera / <i>Number of Household by Villages and Welfare Level</i>	22
4.1.	Jumlah Sekolah Negeri dan Swasta Menurut Tingkat Pendidikan dan Status / <i>Number of Public and Private School by Education Level and Type of School</i>	24
4.2.	Jumlah Kelas, Guru, dan Murid Menurut Tingkat Pendidikan <i>Number of Class, Teachers and Pupils by Education Level</i>	25
4.3.	Rasio Murid Terhadap Guru Menurut Tingkat Pendidikan <i>Ratio Pupils - Teachers by Education Level</i>	26
4.4.	Jumlah Madrasah Menurut Tingkat Pendidikan dan Status <i>Number of Islamic School by Education Level and Type of Schools</i>	27
4.5.	Jumlah Peserta UAN dan Lulusan Menurut Tingkat Pendidikan di Sekolah Negeri dan Swasta <i>Number of UAN Participant and UAN Graduates by Education Level in Public and Private School</i>	28
5.1	Jumlah Puskesmas dan Posyandu Menurut Desa/Kelurahan <i>Number of Public Health Centre and Child Health Service by Villages</i>	30
5.2.	Jumlah Dokter, Tenaga Medis dan Dukun Terlatih Menurut Desa/Kelurahan <i>Number of Doctors, Paramedic and Tradisional Paramedic by Villages</i>	31
5.3.	Jumlah Kunjungan pada Puskesmas per Bulan <i>Number of Attendance to Public Health Centre by Month</i>	32
5.4.	Jumlah Pasien yang Berkunjung ke Puskesmas Menurut Jenis Penyakit Menular / <i>Number of Patient by Kind of Main Disease</i>	33
5.5.	Jumlah Balita yg Pernah Diberikan Imunisasi Menurut Desa/Kelurahan <i>Number of Child that Have Been Immunization by Villages</i>	34
5.6.	Jumlah Ibu Hamil dan Calon Pengantin Baru yang Pernah Diimunisasi TT I dan TT II / <i>Number of Pregnant Mother and Prospectus Couple that Have Been Immunization TT I and TT II by Villages</i>	35
5.7.	Jumlah Pos KB dan Akseptor KB Menurut Desa/Kelurahan <i>Number of Family Planning Service Centre and Acceptor By Villages</i>	36
5.8.	Target dan Realisasi Akseptor KB Menurut Desa/Kelurahan <i>Target and Realizaiton of Family Planning Program Acceptor</i>	37
5.9.	Jumlah Akseptor KB Menurut Desa/Kelurahan dan Jenis Kontrasepsi yang Digunakan	

	<i>Number of Family Planning Acceptor By Villages and Kind of Contraception</i>	38
6.1.	Jumlah Tempat Ibadah Menurut Desa/Kelurahan <i>Number of Religious Place by Villages.....</i>	40
6.2.	Jumlah Jemaah Haji Menurut Desa/Kelurahan <i>Number of Hajj Pilgrims by Villages.....</i>	41
6.3.	Jumlah Jemaah Haji Menurut Jenis Kelamin dan Kelompok Umur <i>Number of Hajj Pilgrims by Sex and Age Groups.....</i>	42
6.4.	Jumlah Jemaah Haji Menurut Jenis Kelamin dan Pekerjaan <i>Number of Hajj Pilgrims by Sex and Occupation.....</i>	43
6.5.	Jumlah Jemaah Haji Menurut Jenis Kelamin dan Pendidikan <i>Number of Hajj Pilgrims by Sex and Education Level.....</i>	44
6.6.	Jumlah Nikah, Talak / Cerai dan Rujuk Tahun 2000 – 2009 <i>Number of Marriage, Divorce and Reconciliation from 2000 – 2009.....</i>	45
7.1.	Luas Lahan Sawah dan Bukan Sawah <i>Area of Wet Land and Dry Land</i>	47
7.2.	Luas Panen, Produksi, dan Rata-rata Produksi Padi (Sawah + Ladang) <i>Harvested Area, Production, and Production Average of Paddy.....</i>	48
7.3.	Luas Panen dan Produksi Palawija Menurut Jenisnya <i>Harvested Area and Production of Foodcrops By Kind.....</i>	49
7.4.	Luas Lahan Produktif Tanaman Perkebunan di Kecamatan Pariaman Selatan / <i>Productive Area of Small Holder Plantation at South Pariaman District.....</i>	50
7.5.	Produksi Tanaman Perkebunan di Kecamatan Pariaman Selatan <i>Production of Small Holder Plantation at South Pariaman District.....</i>	51
7.6.	Populasi Peternakan dan Jumlah Ternak yang Dipotong <i>Population Animal and Slaughtered Animal Husbandary.....</i>	52
7.7.	Luas Area Perikanan Darat di Kecamatan Pariaman Selatan <i>Harvested Area of Inland Fish at South Pariaman District.....</i>	53
7.8.	Luas Area dan Produksi Buah-buahan <i>Harvested Area and Production of Fruits.....</i>	54
8.1.	Penggunaan Sumber Penerangan Rumah Tangga Menurut Desa / Kelurahan / <i>Number of Electric and Non Electric Customer by Villages</i>	56
8.2.	Jumlah Pelanggan Air Minum Menurut Jenis Pelanggan <i>Number of Water Customer by Kind.....</i>	57
9.1.	Jumlah Jembatan dan Kondisinya Menurut Desa/Kelurahan <i>Number of Bridge and Bridge's Condition by Village.....</i>	59
9.2.	Jumlah Televisi Umum dan Kondisinya Menurut Desa/Kelurahan <i>Number of Public Televisions and Its Condition by Village.....</i>	60
9.3.	Jumlah Kendaraan Bermotor Menurut Desa/Kelurahan dan Jenisnya	

	<i>Number of Motorized Vehicle by Villages and Kind</i>	61
9.4.	Jumlah Sarana Komunikasi Menurut Desa/Kelurahan <i>Number of Communication Unit by Villages</i>	62
9.5.	Panjang Jalan Menurut Jenis Permukaan Jalan <i>Road Length by Type of Surface</i>	63
9.6.	Jumlah Kendaraan Tak Bermotor Menurut Desa/Kelurahan dan Jenisnya <i>Number of Non Motorized Vehicle by Villages and Kind</i>	64
10.1.	Target dan Realisasi PBB menurut Desa/Kelurahan <i>Target and Realization of PBB by Villages</i>	66
10.2.	Perkembangan Jumlah LPN dan BPR <i>Number of Traditional Village Financial and Public Credit Bank</i>	67
10.3.	Perkembangan Jumlah Nasabah LPN dan BPR <i>Number of Customer Traditional Village Financial and Public Credit Bank</i>	68

Tabel : 1. 1. Letak Geografis, Batas dan Luas Daerah /
Table Geographical Location, Boundaries and Total Area

Uraian / <i>Explanation</i>	Keterangan / <i>Note</i>
(1)	(2)
1. Letak Geografis / <i>Geographical Location</i>	100 08 ' 00 " Bujur Timur 0 33 ' 38 "Lintang Selatan
2. Batas Wilayah <i>Boundaries of District</i>	
a. Sebelah Utara / <i>North</i>	Kecamatan VII Koto Sungai Sarik
b. Sebelah Selatan / <i>South</i>	Samudra Indonesia
c. Sebelah Barat / <i>West</i>	Kecamatan Pariaman Tengah
d. Sebelah Timur / <i>East</i>	Kecamatan Nan Sabaris
3. Luas Daerah <i>Total Area</i>	21.14 Km ²
4. Ketinggian Dari Permukaan Laut <i>Altitude</i>	2 Meter

Sumber : Kantor Camat Pariaman Selatan

Source : *District Office of South Pariaman*

Tabel : 1. 2. Luas Daerah Menurut Desa
Table *Area By Village*
 (Km²)

Desa /	Luas Daerah
<i>Village</i>	<i>(Km²)</i>
(1)	(2)
1. Pasir Sunur	0.61
2. Marunggi	5.02
3. Kampung Apar	0.70
4. Sikabu	0.40
5. Palak Aneh	0.64
6. Padang Cakur	0.78
7. Taluk	0.97
8. Marabau	0.71
9. Sungai Kasai	0.76
10. Batang Tajongkek	0.82
11. Balai Kurai Taji	0.53
12. Pauh	0.53
13. Simpang	0.26
14. Toboh Palabah	0.85
15. Bungo Tanjung	1.36
16. Kampung Tangah	0.54
17. Kampung Kandang	1.31
18. Rambai	0.69
19. Punggung Lading	1.95
20. Kaluat	0.74
21. Kajai	0.97
Jumlah / Total	21.14

Sumber : Badan Pertanahan Nasional Kota Pariaman
 Source : National Land Agency of Pariaman Municipality

Tabel : 1. 3. Persentase Luas Lahan Menurut Penggunaannya

Table Percentage Of Area By Utilization

	Penggunaan / Utilization	Persentase / Percentage
	(1)	(2)
1 .	Sawah / <i>Wet Land</i>	27.9
2 .	Ladang / <i>Shiting Cultivation</i>	11.2
3 .	Perkebunan / <i>Estate Land</i>	13.4
4 .	Perumahan / <i>House Compound</i>	11.8
5 .	Jalan / <i>Street Area</i>	1.9
6 .	Lainnya / <i>Others</i>	33.8
	Jumlah / <i>Total</i>	100

Sumber : Kantor Camat Pariaman Selatan

Source : District Office of South Pariaman Municipality

Tabel : 1. 4. Jarak Desa/Kelurahan ke Ibukota Kecamatan, Kota, dan Provinsi
Table : *Distance Between Village and Capital of District, Municipality, and Province*
 (Km)

Desa / Kelurahan <i>Village</i>	Jarak ke Ibukota /		
	Kecamatan / <i>District</i>	Kota / <i>Municipality</i>	Provinsi / <i>Province</i>
(1)	(2)	(3)	(4)
1. Pasir Sunur	4.50	6.50	50.00
2. Marunggi	4.00	6.00	63.00
3. Kampung Apar	2.50	4.50	52.50
4. Sikabu	3.00	6.00	52.00
5. Palak Aneh	2.00	4.00	52.00
6. Padang Cakur	3.50	3.50	53.00
7. Taluk	5.00	5.00	55.00
8. Marabau	2.00	3.50	51.00
9. Sungai Kasai	1.50	4.00	51.00
10. Batang Tajongkek	1.50	4.00	50.00
11. Balai Kurai Taji	0.50	3.50	49.00
12. Pauh	0.50	3.50	49.00
13. Simpang	0.50	3.00	50.00
14. Toboh Palabah	1.00	3.00	49.00
15. Bungo Tanjung	2.50	2.50	52.00
16. Kampung Tengah	3.00	3.00	53.00
17. Kampung Kandang	2.50	3.00	53.00
18. Rambai	1.50	4.00	51.00
19. Punggung Lading	2.50	5.00	52.00
20. Kaluat	2.50	5.00	52.00
21. Kajai	3.00	4.00	53.00

Sumber : Badan Perencanaan Pembangunan Daerah Kota Pariaman
 Source : *Regional Development Planning Board of Pariaman Municipality*

Tabel : 2. 1. Nama Desa/Kelurahan dan Nagari

Table Name of Villages by Traditional Sub District

Desa / <i>Village</i> (1)	Nagari / <i>Traditional District</i> (2)
1. Pasir Sunur	Sunur
2. Marunggi	Kurai Taji
3. Kampung Apar	Kurai Taji
4. Sikabu	Kurai Taji
5. Palak Aneh	Kurai Taji
6. Padang Cakur	Kurai Taji
7. Taluk	Kurai Taji
8. Marabau	Kurai Taji
9. Sungai Kasai	Kurai Taji
10. Batang Tajongkek	Kurai Taji
11. Balai Kurai Taji	Kurai Taji
12. Pauh	Kurai Taji
13. Simpang	Kurai Taji
14. Toboh Palabah	Kurai Taji
15. Bungo Tanjung	Sungai Rotan
16. Kampung Tengah	Sungai Rotan
17. Kampung Kandang	Sungai Rotan
18. Rambai	Lareh Nan Panjang
19. Punggung Lading	Lareh Nan Panjang
20. Kaluat	Sungai Rotan
21. Kajai	Sungai Rotan

Sumber : Kantor Kecamatan Pariaman Selatan

Source : District Office of South Pariaman

Tabel : 2. 2. Nama Desa dan Jumlah Dusun

Table Name of Villages and Number of Village Cluster

Desa / <i>Village</i>	Jumlah Dusun / <i>Village Cluster</i>
(1)	(2)
1. Pasir Sunur	2
2. Marunggi	6
3. Kampung Apar	3
4. Sikabu	2
5. Palak Aneh	3
6. Padang Cakur	2
7. Taluk	3
8. Marabau	3
9. Sungai Kasai	3
10. Batang Tajongkek	3
11. Balai Kurai Taji	3
12. Pauh	4
13. Simpang	3
14. Toboh Palabah	3
15. Bungo Tanjung	4
16. Kampung Tengah	2
17. Kampung Kandang	3
18. Rambai	2
19. Punggung Lading	3
20. Kaluat	2
21. Kajai	2
Jumlah / <i>Total</i>	61

Sumber : Kantor Kecamatan Pariaman Selatan

Source : District Office of South Pariaman

Tabel : 2.3. Jumlah Pegawai Negeri Sipil Menurut Golongan/Ruang Gaji

Table *Number of Civil Servants by Rank*

	Golongan / Ruang Gaji / <i>Rank</i>	Laki-laki / <i>Male</i>	Perempuan / <i>Female</i>	Jumlah / <i>Total</i>
	(1)	(2)	(3)	(4)
1.	Golongan I <i>First Rank</i>	-	-	-
2.	Golongan II <i>Second Rank</i>	6	63	69
3.	Golongan III <i>Third Rank</i>	20	38	58
4.	Golongan IV <i>Fourth Rank</i>	2	6	82
	Jumlah / <i>Total</i>	28	107	209

Sumber : Kantor Camat Pariaman Selatan

Source : *District Office of South Pariaman District*

Tabel : 2. 4. Jumlah Pegawai Negeri Sipil di Kecamatan Pariaman Selatan

Table Number of Civil Servants in South Pariaman District

Unit Organisasi / <i>Placement</i>	Jenis Kelamin / <i>Sexs</i>	Golongan /		Rank		Jumlah / <i>Total</i>
		I	II	III	IV	
(1)	(2)	(3)	(4)	(5)	(6)	(7)
1. Kantor Camat Pariaman Selatan	Laki-laki	-	-	8	-	8
	Perempuan	-	5	4	-	9
2. Puskesmas Kurai Taji	Laki-laki	-	1	7	-	8
	Perempuan	-	30	18	-	48
3. KUA Pariaman Selatan	Laki-laki	-	1	2	-	3
	Perempuan	-	1	1	-	2
4. Kantor UPTD Dinas Pendidikan	Laki-laki	-	-	1	2	3
	Perempuan	-	2	2	6	10
5. Kantor BPP Pertanian	Laki-laki	-	-	1	-	1
	Perempuan	-	-	1	-	1
6. SD Negeri se-Kecamatan Pariaman Selatan	Laki-laki	-	24	15	8	47
	Perempuan	-	23	16	66	105
7. SMP Negeri se-Kecamatan Pariaman Selatan	Laki-laki	*	*	*	*	*
	Perempuan	*	*	*	*	*
8. SMU Negeri se-Kecamatan Pariaman Selatan	Laki-laki	*	*	*	*	*
	Perempuan	*	*	*	*	*
9. PUSKESMAS MARUNGGI	Laki-laki	-	4	1	-	5
	Perempuan	-	25	12	-	37
<i>Jumlah / Total</i>		-	116	89	82	287

Sumber : Dinas / Instansi Se Kecamatan Pariaman Selatan

Source : All Office of Pariaman Selatan

Tabel : 2. 5. Jumlah Pegawai Negeri Sipil Menurut Pendidikan Tertinggi yang Ditamatkan
 Table Number of Civil Servants by Education Level

	Pendidikan Tertinggi / <i>Education Level</i>	Laki-laki / <i>Male</i>	Perempuan / <i>Female</i>	Jumlah / <i>Total</i>
	(1)	(2)	(3)	(4)
1.	Sekolah Dasar <i>Elementary School</i>	-	-	-
2.	Sekolah Lanjutan Tingkat Pertama <i>Junior High School</i>	-	-	-
3.	Sekolah Lanjutan Tingkat Atas <i>Senior High School</i>	7	29	36*
4.	Akademi <i>Academy</i>	6	49	55*
5.	Sarjana (S1) <i>Graduate</i>	15	30	45*
6.	Pasca Sarjana (S2/S3) <i>Post Graduate</i>	-	-	-
	Jumlah / <i>Total</i>	28	108	136*

Sumber : Kantor Camat Pariaman Selatan

Source : District Office of South Pariaman

Tabel: 3. 1. Perkembangan Penduduk dari Tahun 2003 - 2009
 Table Population Trend since 2003 to 2009

Tahun / Years	Penduduk / Population		
	Laki - laki / Male	Perempuan / Female	Jumlah / Totals
(1)	(2)	(3)	(4)
2003	*)	*)	*)
2004	*)	*)	*)
2005	*)	*)	*)
2006	*)	*)	*)
2007	9,781	9,924	19,705
2008	9,923	10,036	19,959
2009	9,683	10,073	19,756

Sumber : Badan Pusat Statistik Kota Pariaman

Source : BPS - Statistics Indonesia, Pariaman Municipality

Tabel : 3. 2. Jumlah Penduduk Menurut Desa/Kelurahan, Jenis Kelamin dan Rasio Jenis Kelamin
Table Population by Villages, Sex, and Sex Ratio

Desa/Kelurahan / <i>Villages</i>	Penduduk / <i>Population</i>			Rasio Jenis Kelamin / <i>Sex Ratio</i>
	Laki-Laki <i>Male</i>	Perempuan <i>Female</i>	Jumlah <i>Total</i>	
(1)	(2)	(3)	(4)	(5)
010. PARIAMAN SELATAN				
01. Pasir Sunur	128	133	261	96
02. Marunggi	1,310	1,368	2,678	96
03. Kampung Apar	304	341	645	89
04. Sikabu	157	149	306	105
05. Palak Aneh	477	502	979	95
06. Padang Cakur	187	175	362	107
07. Taluk	1,369	1,361	2,730	101
08. Marabau	380	375	755	101
09. Sungai Kasai	200	201	401	100
10. Batang Tajongkek	353	360	713	98
11. Balai Kurai Taji	561	646	1,207	87
12. Pauh	337	378	715	89
13. Simpang	336	392	728	86
14. Toboh Palabah	470	483	953	97
15. Bungo Tanjung	564	580	1,144	97
16. Kampung Tengah	174	171	345	102
17. Kampung Kandang	489	518	1,007	94
18. Rambai	476	485	961	98
19. Punggung Lading	732	799	1,531	92
20. Kaluat	306	323	629	95
21. Kajai	373	333	706	112
Jumlah / Total	9,683	10,073	19,756	96

Sumber : Badan Pusat Statistik Kota Pariaman

Source : BPS - Statistics Indonesia, Pariaman Municipality

Tabel : 3. 3. Rata-Rata Penduduk Per Km² dan Per Rumah tangga
Table Population Average by Km² and Household

Desa/Kelurahan / <i>Villages</i>	Jumlah Penduduk / <i>Popu- lation</i>	Jumlah Rumah tangga / <i>House hold</i>	Rata-rata Penduduk per RT / <i>Average Population per Household</i>
(1)	(2)	(3)	(4)
010 . PARIAMAN SELATAN			
01. Pasir Sunur	261	52	5
02. Marunggi	2,678	545	5
03. Kampung Apar	645	140	5
04. Sikabu	306	67	5
05. Palak Aneh	979	218	4
06. Padang Cakur	362	75	5
07. Taluk	2,730	646	4
08. Marabau	755	151	5
09. Sungai Kasai	401	101	4
10. Batang Tajongkek	713	156	5
11. Balai Kurai Taji	1,207	260	5
12. Pauh	715	181	4
13. Simpang	728	161	5
14. Toboh Palabah	953	207	5
15. Bungo Tanjung	1,144	275	4
16. Kampung Tengah	345	74	5
17. Kampung Kandang	1,007	229	4
18. Rambai	961	207	5
19. Punggung Lading	1,531	351	4
20. Kaluat	629	132	5
21. Kajai	706	135	5
Jumlah / Total	19,756	4,363	5

Sumber : Badan Pusat Statistik Kota Pariaman

Tabel : 3. 4. Kepadatan Penduduk Menurut Desa/Kelurahan

Table Population Density by Villages

Desa/Kelurahan / <i>Villages</i>	Luas Daerah (Km) / <i>Area (Km)</i>	Jumlah Penduduk / <i>Population</i>	Kepadatan Penduduk / <i>Density</i>
(1)	(2)	(3)	(4)
010 . PARIAMAN SELATAN			
01. Pasir Sunur	0.61	261	427.87
02. Marunggi	5.02	2,678	533.47
03. Kampung Apar	0.70	645	921.43
04. Sikabu	0.40	306	765.00
05. Palak Aneh	0.64	979	1,529.69
06. Padang Cakur	0.78	362	464.10
07. Taluk	0.97	2,730	2,814.43
08. Marabau	0.71	755	1,063.38
09. Sungai Kasai	0.76	401	527.63
10. Batang Tajongkek	0.82	713	869.51
11. Balai Kurai Taji	0.53	1,207	2,277.36
12. Pauh	0.53	715	1,349.06
13. Simpang	0.26	728	2,800.00
14. Toboh Palabah	0.85	953	1,121.18
15. Bungo Tanjung	1.36	1,144	841.18
16. Kampung Tengah	0.54	345	638.89
17. Kampung Kandang	1.31	1,007	768.70
18. Rambai	0.69	961	1,392.75
19. Punggung Lading	1.95	1,531	785.13
20. Kaluat	0.74	629	850.00
21. Kajai	0.97	706	727.84
Jumlah / Total	21.14	19,756	934.53

Sumber : Badan Pusat Statistik Kota Pariaman

Source : BPS - Statistics Indonesia, Pariaman Municipality

Tabel : 3. 5. Jumlah Penduduk Dewasa dan Anak-Anak Menurut Desa/Kelurahan
Table Population by Villages and Age Groups

Desa/Kelurahan / <i>Villages</i>	Kelompok Usia / <i>Age Groups</i>		Jumlah / <i>Total</i>
	Dewasa / (15 - 64 Tahun) <i>Adult</i> (15 - 64 years)	Anak-anak / (0 - 14 Tahun) <i>Children</i> (0 - 14 years)	
(1)	(2)	(3)	(4)
010 . PARIAMAN SELATAN			
01. Pasir Sunur	154	86	240
02. Marunggi	1,582	888	2,470
03. Kampung Apar	382	214	596
04. Sikabu	181	102	283
05. Palak Aneh	578	325	903
06. Padang Cakur	214	120	334
07. Taluk	1,612	907	2,519
08. Marabau	446	251	697
09. Sungai Kasai	237	133	370
10. Batang Tajongkek	421	236	657
11. Balai Kurai Taji	714	398	1,112
12. Pauh	422	237	659
13. Simpang	431	240	671
14. Toboh Palabah	562	316	878
15. Bungo Tanjung	676	379	1,055
16. Kampung Tengah	203	115	318
17. Kampung Kandang	595	333	928
18. Rambai	568	319	887
19. Punggung Lading	905	507	1,412
20. Kaluat	372	208	580
21. Kajai	416	236	652
Jumlah / Total	11,671	6,550	18,221

Sumber : Badan Pusat Statistik Kota Pariaman

Source : BPS - Statistics Indonesia, Pariaman Municipality

Tabel : 3. 6. Penduduk Menurut Kelompok Umur dan Jenis Kelamin
Table : *Population by Age Group and Sex*

Kelompok Umur / <i>Age Group</i>	Jenis Kelamin / <i>Kind of Sex</i>		Jumlah / <i>Total</i>	
	Laki-Laki / <i>Male</i>	Perempuan / <i>Female</i>		
(1)	(2)	(3)	(4)	
0 - 4	1,003	807	1,810	
5 - 9	1,234	1,080	2,314	
10 - 14	1,255	1,171	2,426	
15 - 19	988	970	1,958	
20 - 24	603	863	1,466	
25 - 29	533	695	1,228	
30 - 34	644	645	1,289	
35 - 39	572	602	1,174	
40 - 44	550	637	1,187	
45 - 49	529	538	1,067	
50 - 54	536	493	1,029	
55 - 59	395	366	761	
60 - 64	179	333	512	
65 - 69	221	240	461	
70 - 74	240	226	466	
75 +	201	407	608	
Jumlah Per Tahun / <i>Total by Years</i>	2009	9,683	10,073	19,756
	2008	*)	*)	*)
	2007	*)	*)	*)
	2006	*)	*)	*)
	2005	*)	*)	*)

Sumber : Badan Pusat Statistik Kota Pariaman

Source : BPS - Statistics Indonesia, Pariaman Municipality

Tabel : 3. 7. Penduduk Usia 7-12 tahun Menurut Desa/Kelurahan dan Jenis Kelamin
Table Population at 7-12 Years Old by Villages and Sex

Desa/Kelurahan / <i>Villages</i>	Laki-Laki / <i>Male</i>	Perempuan / <i>Female</i>	Jumlah / <i>Total</i>
(1)	(2)	(3)	(4)
010 . PARIAMAN SELATAN			
01. Pasir Sunur	20	18	38
02. Marunggi	207	188	395
03. Kampung Apar	48	47	95
04. Sikabu	25	20	45
05. Palak Aneh	75	69	144
06. Padang Cakur	30	24	54
07. Taluk	216	187	403
08. Marabau	60	52	112
09. Sungai Kasai	32	28	60
10. Batang Tajongkek	56	50	106
11. Balai Kurai Taji	89	89	178
12. Pauh	53	52	105
13. Simpang	53	54	107
14. Toboh Palabah	74	67	141
15. Bungo Tanjung	89	80	169
16. Kampung Tangah	27	24	51
17. Kampung Kandang	77	72	149
18. Rambai	75	67	142
19. Punggung Lading	116	110	226
20. Kaluat	48	44	92
21. Kajai	59	46	105
Jumlah / Total	1,529	1,388	2,917

Sumber : Badan Pusat Statistik Kota Pariaman

Tabel : 3. 8. Penduduk Usia 13-15 tahun Menurut Desa/Kelurahan dan Jenis Kelamin
Table Population at 13-15 Years Old by Villages and Sex

Desa/Kelurahan / <i>Villages</i>	Laki-Laki / <i>Male</i>	Perempuan / <i>Female</i>	Jumlah / <i>Total</i>
(1)	(2)	(3)	(4)
010 . PARIAMAN SELATAN			
01. Pasir Sunur	9	9	18
02. Marunggi	96	91	187
03. Kampung Apar	22	23	45
04. Sikabu	12	10	22
05. Palak Aneh	34	33	67
06. Padang Cakur	14	12	26
07. Taluk	100	90	190
08. Marabau	28	25	53
09. Sungai Kasai	15	13	28
10. Batang Tajongkek	26	24	50
11. Balai Kurai Taji	41	43	84
12. Pauh	25	25	50
13. Simpang	25	26	51
14. Toboh Palabah	35	32	67
15. Bungo Tanjung	41	39	80
16. Kampung Tengah	13	11	24
17. Kampung Kandang	36	34	70
18. Rambai	35	32	67
19. Punggung Lading	54	53	107
20. Kaluat	22	21	43
21. Kajai	27	22	49
Jumlah / Total	710	668	1,378

Sumber : Badan Pusat Statistik Kota Pariaman

Source : BPS - Statistics Indonesia, Pariaman Municipality

Tabel : 3. 9. Penduduk Usia 16-18 tahun Menurut Desa/Kelurahan dan Jenis Kelamin
Table Population at 16-18 Years Old by Villages and Sex

Desa/Kelurahan / <i>Villages</i>	Laki-Laki / <i>Male</i>	Perempuan / <i>Female</i>	Jumlah / <i>Total</i>
(1)	(2)	(3)	(4)
010 . PARIAMAN SELATAN			
01. Pasir Sunur	8	8	16
02. Marunggi	81	78	159
03. Kampung Apar	19	19	38
04. Sikabu	10	8	18
05. Palak Aneh	29	29	58
06. Padang Cakur	12	10	22
07. Taluk	84	78	162
08. Marabau	23	21	44
09. Sungai Kasai	12	11	23
10. Batang Tajongkek	22	20	42
11. Balai Kurai Taji	35	37	72
12. Pauh	21	21	42
13. Simpang	21	22	43
14. Toboh Palabah	29	28	57
15. Bungo Tanjung	35	33	68
16. Kampung Tengah	11	10	21
17. Kampung Kandang	30	30	60
18. Rambai	29	28	57
19. Punggung Lading	45	46	91
20. Kaluat	19	18	37
21. Kajai	23	19	42
Jumlah / Total	598	574	1,172

Sumber : Badan Pusat Statistik Kota Pariaman

Tabel : 3. 10. Jumlah Rumah tangga Menurut Desa/Kelurahan dan Tahapan Keluarga Sejahtera
Table Number of Household by Traditional Sub Districts and Welfare Level

Desa/Kelurahan / <i>Villages</i>	Tahapan Keluarga Sejahtera / <i>Welfare Level</i>					Jumlah / <i>Total</i>
	PS	KS-1	KS-2	KS-3	KS-3 Plus	
(1)	(2)	(3)	(4)	(5)	(6)	(7)
010. PARIAMAN SELATAN						
01. Pasir Sunur	4	18	16	39	-	77
02. Marunggi	38	121	314	175	22	670
03. Kampung Apar	3	4	98	66	-	171
04. Sikabu	1	8	14	51	-	74
05. Palak Aneh	3	93	49	65	6	216
06. Padang Cakur	8	48	4	18	-	78
07. Taluk	112	182	100	199	-	593
08. Marabau	20	86	52	9	-	167
09. Sungai Kasai	4	35	35	41	-	115
10. Batang Tajongkek	11	77	65	26	-	179
11. Balai Kurai Taji	23	121	89	103	2	338
12. Pauh	14	18	60	99	-	191
13. Simpang	29	70	13	52	-	164
14. Toboh Palabah	4	93	20	110	-	227
15. Bungo Tanjung	32	116	34	131	1	314
16. Kampung Tengah	2	47	4	42	-	95
17. Kampung Kandang	5	28	35	153	-	221
18. Rambai	12	72	57	45	-	186
19. Punggung Lading	19	131	125	135	-	410
20. Kaluat	13	58	27	43	-	141
21. Kajai	7	44	32	46	-	129
Jumlah / Total	364	1,470	1,243	1,648	31	4,756

Sumber : KCD KB Kecamatan Pariaman Selatan

Source : Family Planning Official of South Pariaman District

Tabel : 4. 1. Jumlah Sekolah Negeri dan Swasta Menurut Tingkat Pendidikan dan Status
Table Number of Public and Private School by Education Level and Type School

Tingkat Pendidikan / <i>Education Level</i>	Sekolah / <i>School</i>		Jumlah / <i>Total</i>
	Negeri / <i>Public</i>	Swasta / <i>Private</i>	
(1)	(2)	(3)	(4)
01. Taman Kanak-kanak <i>Kinder Gartents</i>	-	7	7
02. Sekolah Dasar <i>Elementary School</i>	16	1	17
02. Sekolah Menengah Pertama <i>Junior High School</i>	3	1	4
03. Sekolah Menengah Atas <i>Senior High School</i>	1	-	1
04. Akademi / Universitas <i>Academy / University</i>	-	-	-
Jumlah / <i>Total</i>	20	9	29

Sumber : Dinas Pendidikan Kota Pariaman
Source : Education Service of Pariaman City

Tabel : 4. 2 . Jumlah Kelas, Guru, dan Murid Menurut Tingkat Pendidikan
Table *Number of Class, Teachers and Pupils by Education Level*

Tingkat Pendidikan / <i>Education Level</i>	Kelas / <i>Class</i>	Guru / <i>Teachers</i>	Murid / <i>Pupils</i>
(1)	(2)	(3)	(4)
01. Sekolah Dasar <i>Elementary School</i>	101	157	2,601
02. Sekolah Menengah Pertama <i>Junior High School</i>	42	122	1,435
03. Sekolah Menengah Atas <i>Senior High School</i>	26	75	1,344
Jumlah / Total	169	354	5,380

Sumber : Dinas Pendidikan Kota Pariaman
Source : *Education Service of Pariaman Municipality*

Tabel : 4. 3 . Ratio Murid Terhadap Guru Menurut Tingkat Pendidikan

Table *Ratio Pupils - Teachers by Education Level*

Tingkat Pendidikan / <i>Education Level</i>	Guru / <i>Teachers</i>	Murid / <i>Pupils</i>	Rasio / <i>Ratio</i>
(1)	(2)	(3)	(4)
01. Sekolah Dasar <i>Elementary School</i>	157	2,601	6.04
02. Sekolah Menengah Pertama <i>Junior High School</i>	122	1,435	8.50
03. Sekolah Menengah Atas <i>Senior High School</i>	75	1,344	5.58
Jumlah / Total	354	5,380	6.58

Sumber : Dinas Pendidikan Kota Pariaman

Source : *Education Service of Pariaman Municipality*

Tabel : 4. 4. Jumlah Madrasah Menurut Tingkat Pendidikan dan Status
Table Number of Islamic School by Education Level and Type of Schools

Tingkat Pendidikan / <i>Education Level</i>	Sekolah / <i>School</i>		Jumlah / <i>Total</i>
	Negeri / <i>Public</i>	Swasta / <i>Private</i>	
(1)	(2)	(3)	(4)
01. Madrasah Ibtidaiyah <i>Islamic Elementary School</i>	1	1	2
02. Madrasah Tsanawiyah <i>Islamic Junior High School</i>	1	1	2
03. Madrasah Aliyah <i>Islamic Senior High School</i>	-	-	0
Jumlah / <i>Total</i>	2	2	4

Sumber : Kantor Departemen Agama Kota Pariaman
Source : Religious Affair Office of Pariaman Municipality

Tabel : 4. 7. Jumlah Peserta UAN dan Lulusan Menurut Tingkat Pendidikan di Sekolah Negeri dan Swasta
Number of UAN Participant and Graduates by Education Level in Public and Private School
 2007/2008

Tingkat Pendidikan / <i>Education Level</i>	Negeri / <i>Public</i>		Persentase Kelulusan / <i>Graduation Percentage</i>	Swasta / <i>Private</i>		Persentase Kelulusan / <i>Graduation Percentage</i>
	Peserta UAN / <i>Final Exam Participants</i>	Lulusan / <i>Graduates</i>		Peserta UAN / <i>Final Exam Participants</i>	Lulusan / <i>Graduates</i>	
(1)	(2)	(3)	(4)	(5)	(6)	(7)
1. Sekolah Dasar <i>Elementary School</i>	*)	*)	*)	*)	*)	*)
2. SMP <i>Junior High School</i>	*)	*)	*)	*)	*)	*)
3. SMU <i>Senior High School</i>	255	236	92.55	-	-	-
4. SMK <i>Specialist Senior High School</i>	-	-	-	55	52	94.55
Jumlah / Total	*)	*)	*)	*)	*)	*)

Sumber : Dinas Pendidikan Kota Pariaman

Source : Education Service of Pariaman City

Tabel : 5. 1. Jumlah Puskesmas dan Posyandu Menurut Desa/Kelurahan
Table Number of Public Health Centre and Child Health Service by Villages

Desa/Kelurahan / Villages	Puskesmas / Pustu / Public Health Centre / Sub	Posyandu / Child Health Service
(1)	(2)	(3)
010 . PARIAMAN SELATAN		
01. Pasir Sunur	-	2
02. Marunggi	1	8
03. Kampung Apar	-	2
04. Sikabu	-	2
05. Palak Aneh	-	3
06. Padang Cakur	-	2
07. Taluk	-	4
08. Marabau	1	2
09. Sungai Kasai	1	1
10. Batang Tajongkek	-	1
11. Balai Kurai Taji	-	2
12. Pauh	-	1
13. Simpang	-	1
14. Toboh Palabah	-	2
15. Bungo Tanjung	-	2
16. Kampung Tengah	1	1
17. Kampung Kandang	1	1
18. Rambai	-	2
19. Punggung Lading	-	3
20. Kaluat	-	1
21. Kajai	-	1
Jumlah / Total	5	44

Sumber : Puskesmas Pariaman Selatan

Source : *Public Health Centre of South Pariaman*

Tabel : 5. 2. Jumlah Dokter, Tenaga Medis dan Dukun Terlatih Menurut Desa/Kelurahan
Table Number of Doctors, Paramedic and Traditional Paramedic by Villages

Desa/Kelurahan / <i>Villages</i>	Dokter / <i>Doctor</i>	Perawat/Bidan / <i>Nurse/Midwife</i>	Dukun / <i>Traditional Paramedic</i>
(1)	(2)	(3)	(4)
010 . PARIAMAN SELATAN			
01. Pasir Sunur	-	1	-
02. Marunggi	3	5	1
03. Kampung Apar	-	1	-
04. Sikabu	-	2	2
05. Palak Aneh	-	1	-
06. Padang Cakur	-	1	-
07. Taluk	-	2	-
08. Marabau	-	2	-
09. Sungai Kasai	-	2	-
10. Batang Tajongkek	-	1	-
11. Balai Kurai Taji	-	1	-
12. Pauh	-	1	-
13. Simpang	-	1	-
14. Toboh Palabah	-	2	-
15. Bungo Tanjung	-	1	-
16. Kampung Tengah	-	1	-
17. Kampung Kandang	-	2	-
18. Rambai	-	1	-
19. Punggung Lading	-	2	-
20. Kaluat	-	1	-
21. Kajai	-	1	-
Jumlah / Total	3	32	3

Sumber : Puskesmas Pariaman Selatan

Source : Public Health Centre of South Pariaman

Tabel : 5.3. Jumlah Kunjungan Pada Puskesmas Per Bulan
Table Number of Attendance to Public Health Centre by Month

Bulan / Month	Pengunjung / Attendance		
	Laki-laki / Male	Perempuan / Female	Jumlah / Total
(1)	(2)	(3)	(4)
1. Januari / January	910	1,277	2,187
2. Februari / February	1,016	1,348	2,364
3. Maret / March	804	1,079	1,883
4. April / April	826	1,406	2,232
5. Mei / May	859	1,397	2,256
6. Juni / June	1,004	1,574	2,578
7. Juli / July	970	1,491	2,461
8. Agustus / August	1,214	1,816	3,030
9. September / September	761	1,388	2,149
10. Oktober / October	1,200	1,802	3,002
11. November / November	987	1,578	2,565
12. Desember / December	936	1,454	2,390
Jumlah / Total	11,487	17,610	29,097

Sumber : Puskesmas Pariaman Selatan

Source : Public Health Centre of South Pariaman

Tabel : 5. 4. Jumlah Pasien yang Berkunjung ke Puskesmas Menurut Jenis Penyakit Menular
Table *Number of Patient by Kind of Main Disease*

Jenis Penyakit / <i>Main Disease</i>	Pengunjung / <i>Attendance</i>		
	Laki-laki / <i>Male</i>	Perempuan / <i>Female</i>	Jumlah / <i>Total</i>
(1)	(2)	(3)	(4)
1. TBC / <i>Tuberculosis</i>	17	7	24
2. Muntaber/Kolera	-	-	0
3. Malaria / <i>Fever</i>	-	-	0
4. Lepra / <i>Leprosy</i>	1	1	2
5. Prambusia	-	-	0
6. Rabies	5	8	13
7. Demam Berdarah/ <i>Bloody Fever</i>	7	4	11
8. Diare / <i>Diarrhea</i>	381	426	807
9. I S P A	1,575	2,140	3,715
10. Lainnya / <i>Others</i>	-	-	0
Jumlah / <i>Total</i>	1,986	2,586	3,018

Sumber : Puskesmas Pariaman Selatan

Source : *Public Health Centre of South Pariaman*

Tabel : 5. 5. Jumlah Balita yang Pernah Diberikan Imunisasi Menurut Desa/Kelurahan
Table Number of Child that Have Been Immunization by Villages

Desa/Kelurahan / <i>Villages</i>	Polio / <i>Polio</i>	Campak / <i>Measles</i>	DPT / <i>DPT</i>
(1)	(2)	(3)	(4)
010 . PARIAMAN SELATAN			
01. Pasir Sunur	4	3	6
02. Marunggi	66	63	57
03. Kampung Apar	19	15	15
04. Sikabu	5	5	5
05. Palak Aneh	15	15	12
06. Padang Cakur	4	7	5
07. Taluk	36	35	28
08. Marabau	14	11	10
09. Sungai Kasai	8	8	12
10. Batang Tajongkek	11	11	16
11. Balai Kurai Taji	14	23	23
12. Pauh	12	15	15
13. Simpang	21	27	19
14. Toboh Palabah	27	22	35
15. Bungo Tanjung	30	28	30
16. Kampung Tengah	8	10	9
17. Kampung Kandang	23	26	23
18. Rambai	13	17	19
19. Punggung Lading	41	31	31
20. Kaluat	18	19	18
21. Kajai	13	13	16
Jumlah / Total	402	404	404

Sumber : Puskesmas Pariaman Selatan

Source : *Public Health Centre of South Pariaman*

Tabel : 5. 6. Jumlah Ibu Hamil dan Calon Pengantin Baru yang Pernah Diimunisasi TT I dan TT II Menurut Desa/Kelurahan / *Number of Pregnant Mother and Prospectus Couple that Have Been Immunization TT I and TT II by Villages*

Desa/Kelurahan / <i>Villages</i>	TT I / <i>TT I</i>	TT II / <i>TT II</i>	Jumlah / <i>Total</i>
(1)	(2)	(3)	(4)
010 . PARIAMAN SELATAN			
01. Pasir Sunur	5	6	11
02. Marunggi	41	47	88
03. Kampung Apar	16	17	33
04. Sikabu	7	6	13
05. Palak Aneh	12	18	30
06. Padang Cakur	7	6	13
07. Taluk	44	34	78
08. Marabau	15	19	34
09. Sungai Kasai	8	8	16
10. Batang Tajongkek	11	8	19
11. Balai Kurai Tajī	14	23	37
12. Pauh	12	11	23
13. Simpang	21	16	28
14. Toboh Palabah	27	29	56
15. Bungo Tanjung	30	33	63
16. Kampung Tengah	8	8	16
17. Kampung Kandang	23	18	41
18. Rambai	13	12	25
19. Punggung Lading	41	32	73
20. Kaluat	18	23	41
21. Kajai	13	11	26
Jumlah / Total	386	385	764

Sumber : Puskesmas Pariaman Selatan

Source : *Public Health Centre of South Pariaman*

Tabel : 5. 7. Jumlah Pos KB dan Akseptor KB Menurut Desa/Kelurahan
Table Number of Family Planning Service Centre and Acceptor by Villages

Desa/Kelurahan / <i>Villages</i>	Pos KB / <i>Service Centre</i>	Akseptor KB / <i>Acceptor</i>
(1)	(2)	(3)
010 . PARIAMAN SELATAN		
01. Pasir Sunur	1	18
02. Marunggi	1	183
03. Kampung Apar	1	63
04. Sikabu	1	21
05. Palak Aneh	1	65
06. Padang Cakur	1	37
07. Taluk	1	185
08. Marabau	1	70
09. Sungai Kasai	1	21
10. Batang Tajongkek	1	26
11. Balai Kurai Taji	1	94
12. Pauh	1	37
13. Simpang	1	46
14. Toboh Palabah	1	45
15. Bungo Tanjung	1	81
16. Kampung Tengah	1	41
17. Kampung Kandang	1	79
18. Rambai	1	52
19. Punggung Lading	1	72
20. Kaluat	1	30
21. Kajai	1	19
Jumlah / Total	21	1,285

Sumber : Puskesmas Pariaman Selatan

Source : Public Health Centre of South Pariaman

Tabel : 5. 8. Target dan Realisasi Akseptor KB Menurut Desa/Kelurahan

Table Target and Realization of Acceptor of Family Planning Program by Villages

Desa/Kelurahan / <i>Villages</i>	Target / <i>Target</i>	Realisasi / <i>Realization</i>
(1)	(2)	(3)
010 . PARIAMAN SELATAN		
01. Pasir Sunur	-	18
02. Marunggi	-	183
03. Kampung Apar	-	63
04. Sikabu	-	21
05. Palak Aneh	-	65
06. Padang Cakur	-	37
07. Taluk	-	185
08. Marabau	70 %	70.00
09. Sungai Kasai	70 %	69.88
10. Batang Tajongkek	70 %	69.88
11. Balai Kurai Tajī	70 %	69.88
12. Pauh	70 %	69.88
13. Simpang	70 %	69.88
14. Toboh Palabah	70 %	69.88
15. Bungo Tanjung	70 %	69.88
16. Kampung Tengah	70 %	69.88
17. Kampung Kandang	70 %	69.88
18. Rambai	70 %	69.88
19. Punggung Lading	70 %	69.88
20. Kaluat	70 %	69.88
21. Kajai	70 %	69.88
Jumlah / Total	-	1,550

Sumber : Puskesmas Pariaman Selatan

Source : Public Health Centre of South Pariaman

Tabel : 5.9. Jumlah Akseptor KB Menurut Desa/Kelurahan dan Jenis Kontrasepsi yg Digunakan
Table Number of Acceptor of Family Planning Program by Villages and Kind of Contraception

Desa/Kelurahan / <i>Villages</i>	Jenis Kontrasepsi / <i>Kind of Contraception</i>						Jumlah / <i>Total</i>
	MOW/ MOP	IUD	IMPL	STK	PIL	KON	
(1)	(2)	(3)	(4)	(5)	(6)	(7)	(8)
010 . PARIAMAN SELATAN							
01. Pasir Sunur	-	4	7	4	3	-	18
02. Marunggi	-	36	30	52	70	7	195
03. Kampung Apar	-	6	16	29	8	4	63
04. Sikabu	-	3	5	11	3	-	22
05. Palak Aneh	-	4	8	40	11	2	65
06. Padang Cakur	-	4	5	18	10	-	37
07. Taluk	-	40	30	61	40	13	184
08. Marabau	-	5	6	30	21	8	70
09. Sungai Kasai	1	1	2	16	1	0	21
10. Batang Tajongkek	1	7	3	9	5	1	26
11. Balai Kurai Taji	9	0	2	74	8	1	94
12. Pauh	4	8	3	13	4	5	37
13. Simpang	2	10	8	19	1	6	46
14. Toboh Palabah	0	2	2	38	1	2	45
15. Bungo Tanjung	6	12	0	27	10	9	64
16. Kampung Tengah	2	8	6	26	1	4	47
17. Kampung Kandang	8	5	4	22	9	29	77
18. Rambai	1	7	4	23	10	7	52
19. Punggung Lading	2	7	4	53	4	2	72
20. Kaluat	1	1	2	22	3	1	30
21. Kajai	1	0	0	14	3	1	19
Jumlah / Total	58	113	129	620	189	109	1,218

Sumber : Puskesmas Pariaman Selatan

Source : Public Health Centre of South Pariaman

Tabel : 6. 1. Jumlah Tempat Ibadah Menurut Desa/Kelurahan

Table Number of Religious Place by Villages

Desa/Kelurahan / <i>Villages</i>	Jenis Tempat Ibadah / <i>Type of Religious Place</i>		
	Masjid / <i>Mosque</i>	Mushalla / <i>Private Mosque</i>	Lainnya / <i>Others</i>
(1)	(2)	(3)	(4)
010 . PARIAMAN SELATAN			
01. Pasir Sunur	1	1	-
02. Marunggi	2	11	-
03. Kampung Apar	1	1	-
04. Sikabu	-	1	-
05. Palak Aneh	-	2	-
06. Padang Cakur	-	1	-
07. Taluk	2	3	-
08. Marabau	1	5	-
09. Sungai Kasai	-	2	-
10. Batang Tajongkek	1	2	-
11. Balai Kurai Tajī	1	3	-
12. Pauh	-	2	-
13. Simpang	-	3	-
14. Toboh Palabah	2	4	-
15. Bungo Tanjung	2	5	-
16. Kampung Tengah	-	3	-
17. Kampung Kandang	-	3	-
18. Rambai	1	3	-
19. Punggung Lading	1	6	-
20. Kaluat	-	1	-
21. Kajai	1	4	-
Jumlah / Total	16	66	0

Sumber : Kantor Urusan Agama Kecamatan Pariaman Selatan

Source : *Religious Affair Office of South Pariaman*

Tabel : 6. 2. Jumlah Jemaah Haji menurut Desa/Kelurahan

Table Number of Moslem Pilgrims by Villages

Desa/Kelurahan / Villages	Jenis Kelamin / Sex		Jumlah / Total
	(1)	(2)	
010 . PARIAMAN SELATAN			
01. Pasir Sunur	-	-	-
02. Marunggi	1	3	4
03. Kampung Apar	-	-	-
04. Sikabu	-	1	1
05. Palak Aneh	-	-	-
06. Padang Cakur	-	-	-
07. Taluk	-	1	1
08. Marabau	-	-	-
09. Sungai Kasai	-	-	-
10. Batang Tajongkek	-	1	1
11. Balai Kurai Taji	2	3	5
12. Pauh	-	-	-
13. Simpang	-	-	-
14. Toboh Palabah	-	-	-
15. Bungo Tanjung	1	1	2
16. Kampung Tengah	-	-	-
17. Kampung Kandang	-	-	-
18. Rambai	-	1	1
19. Punggung Lading	1	5	6
20. Kaluat	-	1	1
21. Kajai	-	-	-
Jumlah / Total	5	17	22

Sumber : Kantor Urusan Agama Kecamatan Pariaman Selatan

Source : Religious Affair Office of South Pariaman

Tabel : 6.3. Jumlah Jemaah Haji Menurut Jenis Kelamin dan Kelompok Umur
Table Number of Moslem Pilgrims by Sex and Age Groups

Jenis Pekerjaan / <i>Occupation</i>	Jenis Kelamin / <i>Kind of Sex</i>		Jumlah /
	(1)	(2)	(3)
			<i>Total</i>
(1)	(2)	(3)	(4)
< 20	-	-	-
20 - 30	-	-	-
31 - 40	1	2	3
41 - 50	1	3	4
51 - 60	2	3	5
61 - 70	1	8	9
> 70	-	1	1
Jumlah / Total	5	17	22

Sumber : Kantor Urusan Agama Kecamatan Pariaman Selatan

Source : *Religious Affair Office of South Pariaman*

Tabel : 6. 4. Jumlah Jemaah Haji Menurut Jenis Kelamin dan Pekerjaan
Table Number of Moslem Pilgrims by Sex and Occupation

Jenis Pekerjaan / <i>Occupation</i>	Jenis Kelamin / <i>Sex</i>			Total
	(1)	(2)	(3)	
1. Petani <i>Farmer</i>		*	*	*
2. Pedagang <i>Trader</i>		*	*	*
3. Pegawai Negeri <i>Civil Servant</i>		*	*	*
4. TNI <i>Army</i>		*	*	*
5. Lainnya <i>Others</i>		*	*	*
Jumlah / Total		5	17	22

Sumber : Kantor Urusan Agama Kecamatan Pariaman Selatan
 Source : Religious Affair Office of South Pariaman

Tabel : 6. 5. Jumlah Jemaah Haji Menurut Jenis Kelamin dan Pendidikan
Table Number of Moslem Pilgrims by Sex and Education Level

Jenis Pekerjaan / <i>Occupation</i>	Jenis Kelamin / <i>Sex</i>			Jumlah / <i>Total</i>
	(1)	(2)	(3)	
1. Sekolah Dasar <i>Elementary Schools</i>		*	*	*
2. SLTP <i>Junior High School</i>		*	*	*
3. SMA <i>Senior High School</i>		*	*	*
4. Akademi / D-III <i>Academy</i>		*	*	*
5. Universitas <i>University</i>		*	*	*
Jumlah / <i>Total</i>		5	17	22

Sumber : Kantor Urusan Agama Kecamatan Pariaman Selatan
 Source : *Religious Affair Office of South Pariaman*

Tabel : 6. 6. Jumlah Nikah, Talak / Cerai dan Rujuk Tahun 1999 - 2008
Table Number of Marriage, Divorce and Reconciliation From 1998 - 2007

Tahun / Years	Nikah / Marriage	Talak/Cerai / Divorce	Rujuk / Reconciliation
(1)	(2)	(3)	(4)
2000	125	-	-
2001	186	-	-
2002	192	3	-
2003	177	2	-
2004	199	5	-
2005	211	2	-
2006	204	3	-
2007	153	*	-
2008	215	15	-
2009	245	*	*

Sumber : Kantor Urusan Agama Kecamatan Pariaman Selatan
 Source : *Religious Affair Office of South Pariaman*

Tabel : 7.1. Luas Lahan Sawah dan Bukan Sawah
Table Area of Wet Land and Dry Land
 (Ha/Hectare)

Rincian /	2007	2008	2009
<i>Item</i>			
(1)	(2)	(3)	(4)
Lahan Sawah	781	902	902
<i>Wet Land</i>			
Bukan Lahan Sawah	1,333.00	1,212.00	1,212.00
<i>Not Wet Land</i>			
Lahan Kering	1,232.00	1,133.00	770.00
<i>Dry Land</i>			
Lainnya	101	79	442
<i>Others</i>			

Sumber : Dinas Pertanian Kota Pariaman

Source : Agriculture Service of Pariaman Municipality

Tabel : 7. 2. Luas Panen, Produksi, dan Rata-rata Produksi Padi (Sawah + Ladang)

Table *Harvested Area, Production, and Production Average of Paddy*

Rincian /	2007	2008	2009
<i>Item</i>			
(1)	(2)	(3)	
Luas Panen /	1,581	1,662	1,219
<i>Harvested Area</i>			
Produksi /	7,855.99	7,275.00	6,461.00
<i>Production</i>			
Rata-rata Produksi	4.97	4.98	5.30
<i>Production Average</i>			

Sumber : Dinas Pertanian Kota Pariaman

Source : *Agriculture Service of Pariaman Municipality*

Tabel : 7. 3. Luas Panen dan Produksi Palawija Menurut Jenisnya
Table Harvested Area and Production of Food Crops by Kind

Jenis Tanaman / Type of Food Crops	Luas Panen / Harvested Area (Hectare)	Produksi / Production (Ton)	Hasil Per Hektar / Yield Rate (Ton/Ha)
(1)	(2)	(3)	(4)
1. Jagung <i>Maize</i>	26	107.28	4.13
2. Ubi Kayu <i>Cassava</i>	27	431.73	15.99
3. Ubi Jalar <i>Sweet Potatoes</i>	-	-	-
4. Kacang Tanah <i>Peanuts</i>	13	16.60	1.28
5. Kedelai <i>Soya Beans</i>	-	-	-
6. Kacang Hijau <i>Green Peanuts</i>	-	-	-

Sumber : Dinas Pertanian Kota Pariaman
Source : *Agriculture Service of Pariaman Municipality*

Tabel : 7. 4. Luas Lahan Produktif Tanaman Perkebunan di Kecamatan Pariaman Selatan
Table *Productive Area of Small Holder Plantation at South Pariaman District*
 (Ha)

Rincian /	2007	2008	2009
<i>Item</i>			
(1)	(2)	(3)	(4)
01. Karet / <i>Rubber</i>	*)	*)	-
02. Kelapa / <i>Coconut</i>	631.00	522.00	523.00
03. Kayu Manis / <i>Casiavera</i>	*)	2.00	2.00
04. Cengkeh / <i>Clove</i>	*)	1.00	1.00
05. Kopi / <i>Coffee</i>	1.75	-	-
06. Pala / <i>Nutmeg</i>	3.00	2.50	2.50
07. Kapuk / <i>Capok</i>	*)	*)	-
08. Pinang / <i>Pinang</i>	6.75	9.00	5.50
09. Coklat / <i>Cacao</i>	10.00	23.50	25.00
10. Sagu / <i>Sagu</i>	11.50	13.50	11.00

Sumber : Dinas Pertanian Kota Pariaman

Source : *Agriculture Service of Pariaman Municipality*

Tabel : 7. 5. Produksi Tanaman Perkebunan di Kecamatan Pariaman Selatan
Table Production of Small Holder Plantation at South Pariaman District
 (Ton)

Rincian / <i>Item</i>	2007	2008	2009
(1)	(2)	(3)	(4)
01. Karet / <i>Rubber</i>	*)	*)	-
02. Kelapa / <i>Coconut</i>	891.00	315.00	534.00
03. Kayu Manis / <i>Casiavera</i>	0.34	0.45	0.50
04. Cengkeh / <i>Clove</i>	*)	0.50	0.50
05. Kopi / <i>Coffee</i>	1.28	*)	-
06. Pala / <i>Nutmeg</i>	2.00	0.60	0.60
07. Kapuk / <i>Capok</i>	*)	*)	-
08. Pinang / <i>Pinang</i>	1.80	9.50	3.90
09. Coklat / <i>Cacao</i>	6.04	6.10	13.00
10. Sagu / <i>Sagu</i>	6.74	6.31	7.20

Sumber : Dinas Pertanian Kota Pariaman

Source : Agriculture Service of Pariaman Municipality

Tabel : 7. 6. Populasi Peternakan dan Jumlah Ternak yang Dipotong
Table Population Animal and Slaughtered Animal Husbandary

Rincian /	2007	2008	2009
<i>Item</i>			
(1)	(2)	(3)	(4)
01. Sapi / <i>Cow</i>	148	220	270
02. Kerbau / <i>Buffalo</i>	64	37	158
03. Kuda / <i>Horse</i>	-	-	15
04. Kambing / <i>Goat</i>	129	117	231
05. Ayam Buras / <i>Domestic Chicken</i>	7,875	*)	8,500
06. Ayam Ras / <i>Broiler</i>	18,045	*)	7,700
07. Itik / <i>Duck</i>	121	*)	1,054

Sumber : Dinas Pertanian Kota Pariaman

Source : *Agriculture Service of Pariaman Municipality*

Tabel : 7. 7. Luas Area Perikanan Darat di Kecamatan Pariaman Selatan
Table Harvested Area of Inland Fish at South Pariaman District
 (Ha)

Rincian /	Item	2007	2008	2009
	(1)	(2)	(3)	(4)
Perairan Umum		*)	10.00	15.00
<i>Open Water</i>				
Kolam Rakyat		17.54	24.15	21.00
<i>Cultured Water</i>				
Kolam Peternakan Rakyat		*)	-	1.00
<i>Public Fishponds</i>				
Mina Padi		*)	-	-
<i>Paddy Fishponds</i>				

Sumber : Dinas Kelautan dan Perikanan Kota Pariaman

Source : Ocean and Fisheries Service of Pariaman Municipality

Tabel : 7. 8. Luas Panen dan Produksi Buah-buahan
Table Harvested Area and Production of Fruits

Jenis Buah-buahan / <i>Kind of Fruits</i>	Luas Panen / <i>Harvested Area</i> (Ha)	Produksi / <i>Production</i> (Ton)
(1)	(2)	(3)
1. Alpukat / <i>Avocado</i>	4	10.0
2. Mangga / <i>Mangoes</i>	5	34.5
3. Rambutan / <i>Rambutan</i>	10	28.4
4. Duku / <i>Duku</i>	2	15.3
5. Jeruk / <i>Orange</i>	3	4.5
6. Durian / <i>Durian</i>	5	49.9
7. Jambu Biji / <i>Guava</i>	-	-
8. Pepaya / <i>Papaya</i>	3	39.0
9. Pisang / <i>Banana</i>	64	23.0
10. Manggis / <i>Mangosteen</i>	1.5	3.5
11. Nangka / <i>Jackfruits</i>	2	24.5
12. Melinjo / <i>Melinjo</i>	20	7.8
13. Nanas / <i>Pineapple</i>	2	1.8
14. Sawo / <i>Chicco</i>	3.5	9.9
15. Lainnya / <i>Others</i>	-	-
Jumlah / Total	125.0	252.1

Sumber : Dinas Pertanian Kota Pariaman
 Source : *Agriculture Service of Pariaman Municipality*

Tabel : 8. 1. Penggunaan Sumber Penerangan Rumah Tangga Menurut Desa/Kelurahan

Table Number of Electric and Non Electric Customer by Villages

Desa / Kelurahan <i>Village</i>	PLN	Non PLN	Bukan Listrik
(1)	(2)	(3)	(4)
1. Pasir Sunur	59	-	3
2. Marunggi	678	-	-
3. Kampung Apar	134	1	-
4. Sikabu	73	-	-
5. Palak Aneh	*	*	*
6. Padang Cakur	60	-	5
7. Taluk	*	*	*
8. Marabau	153	-	3
9. Sungai Kasai	*	*	*
10. Batang Tajongkek	166	-	1
11. Balai Kurai Taji	*	-	*
12. Pauh	122	-	3
13. Simpang	*	-	*
14. Toboh Palabah	*	-	*
15. Bungo Tanjung	295	-	1
16. Kampung Tengah	74	-	-
17. Kampung Kandang	218	-	8
18. Rambai	*	-	5
19. Punggung Lading	279	-	15
20. Kaluat	122	-	3
21. Kajai	125	-	2

Sumber : PLN Sub Ranting Pariaman Selatan

Source : PLN Sub-District of South Pariaman

Tabel : 8. 2. Jumlah Pelanggan Air Minum Menurut Jenis Pelanggan
Table Number of Water Customer by Kind

	Jenis Pekerjaan / <i>Occupation</i>	Jumlah / <i>Total</i>
	(1)	(2)
1	Rumah Tangga <i>Household</i>	393
2	Kantor Pemerintah <i>Government</i>	*
3	Perusahaan <i>Company</i>	*
4	Sosial dan Rumah Sakit <i>Social and Hospital</i>	*
5	Lainnya <i>Others</i>	*

Sumber : PDAM Kota Pariaman

Source : Water Work Company at Pariaman Municipality

Tabel : 9. 1. Jumlah Jembatan dan Kondisinya Menurut Desa/Kelurahan
Table Number of Bridge and Bridge's Condition by Village

Desa/Kelurahan / <i>Villages</i>	Kondisi / <i>Condition</i>			Jumlah / <i>Total</i>
	Baik / <i>Good</i>	Rusak / <i>Damaged</i>	Rusak Berat / <i>Heavily Damaged</i>	
(1)	(2)	(3)	(4)	(5)
010 . PARIAMAN SELATAN				
01. Pasir Sunur	-	1	-	1
02. Marunggi	2	-	-	2
03. Kampung Apar	1	-	-	1
04. Sikabu	-	-	-	0
05. Palak Aneh	-	-	-	0
06. Padang Cakur	-	-	-	0
07. Taluk	-	-	-	0
08. Marabau	-	-	-	0
09. Sungai Kasai	-	-	-	0
10. Batang Tajongkek	-	-	-	0
11. Balai Kurai Taji	-	-	-	0
12. Pauh	-	-	-	0
13. Simpang	-	-	-	0
14. Toboh Palabah	5	-	-	5
15. Bungo Tanjung	1	-	-	1
16. Kampung Tengah	-	-	-	0
17. Kampung Kandang	2	1	-	3
18. Rambai	1	-	-	1
19. Punggung Lading	1	-	-	1
20. Kaluat	-	-	-	0
21. Kajai	-	-	-	0
Jumlah / Total	13	2	0	15

Sumber : Kantor Camat Pariaman Selatan

Source : District Office of South Pariaman

Tabel : 9.2. Jumlah Televisi Umum dan Kondisinya Menurut Desa/Kelurahan
Table Number of Public Televisions and Its Condition by Village

Desa/Kelurahan / <i>Villages</i>	Kondisi / <i>Condition</i>			Jumlah / <i>Total</i>
	Baik / <i>Good</i>	Rusak / <i>Damaged</i>	Rusak Berat / <i>Heavily Damaged</i>	
(1)	(2)	(3)	(4)	(5)
010 . PARIAMAN SELATAN				
01. Pasir Sunur	-	-	-	-
02. Marunggi	2	-	-	2
03. Kampung Apar	-	-	-	-
04. Sikabu	1	-	-	1
05. Palak Aneh	-	-	-	-
06. Padang Cakur	-	-	-	-
07. Taluk	-	-	-	-
08. Marabau	-	-	-	-
09. Sungai Kasai	-	-	-	-
10. Batang Tajongkek	1	-	-	1
11. Balai Kurai Taji	-	-	-	-
12. Pauh	-	-	-	-
13. Simpang	-	-	-	-
14. Toboh Palabah	-	-	-	-
15. Bungo Tanjung	2	-	-	2
16. Kampung Tengah	2	-	-	2
17. Kampung Kandang	1	-	-	1
18. Rambai	1	-	-	1
19. Punggung Lading	-	-	-	-
20. Kaluat	-	-	-	-
21. Kajai	-	-	-	-
Jumlah / Total	10	0	0	10

Sumber : Kantor Desa Se- Kecamatan Pariaman Selatan

Source : All Village Offices in South Pariaman

Tabel : 9.3. Jumlah Kendaraan Bermotor Menurut Desa/Kelurahan dan Jenisnya
Table Number of Motorized Vehicle by Villages and Kind

Desa/Kelurahan / Villages	Kendaraan Roda Dua / <i>Two-Wheeled Vehicle</i>	Kendaraan Roda Empat / <i>Four-Wheeled Vehicle</i>	Kendaraan Roda > 4 / <i>More Wheeled Vehicle</i>
(1)	(2)	(3)	(4)
010 . PARIAMAN SELATAN			
01. Pasir Sunur	35	6	-
02. Marunggi	115	9	-
03. Kampung Apar	83	12	-
04. Sikabu	45	4	-
05. Palak Aneh	*	4	-
06. Padang Cakur	65	4	-
07. Taluk	*	*	*
08. Marabau	67	4	-
09. Sungai Kasai	*	*	*
10. Batang Tajongkek	105	14	-
11. Balai Kurai Taji	*	*	*
12. Pauh	25	5	-
13. Simpang	*	*	*
14. Toboh Palabah	*	*	*
15. Bungo Tanjung	*	*	*
16. Kampung Tengah	30	12	-
17. Kampung Kandang	210	30	-
18. Rambai	71	15	-
19. Punggun Lading	100	20	-
20. Kaluat	37	8	-
21. Kajai	120	10	-
Jumlah / Total	1,108	157	0

Sumber : Kantor Desa Se- Kecamatan Pariaman Selatan

Tabel : 9. 4. Jumlah Sarana Komunikasi Menurut Desa/Kelurahan

Table Number of Communication Unit by Villages

Desa/Kelurahan / Villages	TV / Television	Radio / Radio	Telepon / Telephone
(1)	(2)	(3)	(4)
010 . PARIAMAN SELATAN			
01. Pasir Sunur	60	65	10
02. Marunggi	100	129	-
03. Kampung Apar	*	*	*
04. Sikabu	54	-	-
05. Palak Aneh	80	50	-
06. Padang Cakur	40	40	-
07. Taluk	*	*	*
08. Marabau	75	50	-
09. Sungai Kasai	*	*	*
10. Batang Tajongkek	120	70	20
11. Balai Kurai Taji	*	*	*
12. Pauh	75	10	25
13. Simpang	*	*	*
14. Toboh Palabah	*	*	*
15. Bungo Tanjung	30	*	20
16. Kampung Tengah	75	80	5
17. Kampung Kandang	*	*	*
18. Rambai	190	-	15
19. Punggung Lading	350	*	35
20. Kaluat	14	10	1
21. Kajai	80	55	75
Jumlah / Total	1,343	559	206

Sumber : Kantor Desa Se- Kecamatan Pariaman Selatan

Source : All Village Offices in South Pariaman

Tabel : 9. 5. Panjang Jalan Menurut Jenis Permukaan Jalan
 Table Road Length by Type of Surface

Jenis Permukaan / Surface	Type of	Panjang Jalan / Road Length (Km)
(1)		(2)
1. Aspal <i>Asphalt</i>		58.576
2. Kerikil <i>Gravel</i>		5.260
3. Tanah <i>Soil</i>		13.554
4. Lainnya <i>Others</i>		-
Jumlah / Total		77.390

Sumber : Dinas Pekerjaan Umum Kota Pariaman

Source : Public Work Service of Pariaman Municipality

Tabel : 9. 6. Jumlah Kendaraan Tak Bermotor Menurut Jenis Kendaraan
 Table Number of Non Motorized Vehicle by Kind

Desa/Kelurahan / <i>Villages</i>	Jenis Kendaraan / <i>Type of Vehicle</i>			
	Sepeda / <i>Bicycle</i>	Bendi / <i>Carriage</i>	Becak / <i>Pedicab</i>	Pedati / <i>Cart</i>
(1)	(2)	(3)	(4)	(5)
010 . PARIAMAN SELATAN				
01. Pasir Sunur	20	1	5	-
02. Marunggi	96	1	3	-
03. Kampung Apar	15	-	2	-
04. Sikabu	60	-	-	-
05. Palak Aneh	10	-	3	-
06. Padang Cakur	20	-	3	-
07. Taluk	*	*	*	*
08. Marabau	92	1	3	-
09. Sungai Kasai	*	*	-	*
10. Batang Tajongkek	20	-	10	-
11. Balai Kurai Taji	*	*	*	*
12. Pauh	10	-	3	-
13. Simpang	*	-	*	*
14. Toboh Palabah	*	-	*	*
15. Bungo Tanjung	*	*	3	*
16. Kampung Tengah	20	-	-	-
17. Kampung Kandang	70	-	20	-
18. Rambai	3	-	-	-
19. Punggung Lading	25	-	2	-
20. Kaluat	*	*	*	*
21. Kajai	30	-	3	-
Jumlah / Total	491	3	60	*

Tabel : 10. 1. Target dan Realisasi PBB Menurut Desa/Kelurahan

Table Target and Realization of PBB by Villages

Desa/Kelurahan / <i>Villages</i>	Target / Target (Rp)	Realisasi / Realization (Rp)
(1)	(2)	(3)
010 . PARIAMAN SELATAN		
01. Pasir Sunur	1,766,492	1,766,492
02. Marunggi	20,858,503	*
03. Kampung Apar	6,650,752	6,650,752
04. Sikabu	3,105,282	3,105,282
05. Palak Aneh	7,726,849	*
06. Padang Cakur	5,076,189	5,076,189
07. Taluk	24,621,398	*
08. Marabau	10,949,842	600,000
09. Sungai Kasai	7,818,447	7,818,447
10. Batang Tajongkek	6,504,576	*
11. Balai Kurai Taji	12,647,662	*
12. Pauh	4,296,102	4,296,102
13. Simpang	5,820,533	*
14. Toboh Palabah	10,837,030	*
15. Bungo Tanjung	*	*
16. Kampung Tengah	3,253,304	3,253,304
17. Kampung Kandang	6,558,248	6,558,248
18. Rambai	8,765,322	*
19. Punggung Lading	10,326,848	10,326,848
20. Kaluat	2,321,063	2,321,063
21. Kajai	4,048,658	4,048,658
Jumlah / Total	163,953,100	55,821,385

Sumber : Kantor Camat Pariaman Selatan

Source : District Office of South Pariaman

Tabel : 10. 2. Perkembangan Jumlah LPN dan BPR

Table Number of Traditional Village Financial and Public Credit Bank

Tahun / Years	LPN / Traditional Village Financial	BPR / Public Credit Bank
(1)	(2)	(3)
2003	*)	*)
2004	-	1
2005	-	1
2006	-	1
2007	-	1
2008	-	1
2009	-	1

Sumber : Kantor Camat Pariaman Selatan

Source : District Office of South Pariaman

Tabel : 10. 3. Perkembangan Jumlah Nasabah LPN dan BPR

Table *Number of Customer of Traditional Village Financial and Public Credit Bank*

Tahun / Years	LPN / Traditional Village Financial	BPR / Public Credit Bank
(1)	(2)	(3)
2003	*)	*)
2004	-	*)
2005	-	*)
2006	-	*)
2007	-	*)
2008	-	*)
2009	-	*)

Sumber : Kantor Camat Pariaman Selatan

Source : District Office of South Pariaman

Tabel : 2. 6. Jumlah Suara Sah yang Diperoleh Kontestan pada Pemilu Tahun 2004

Table Number of Votes Cast fo Regency Parliament in General Election 2004

Partai Politik	DPR RI	DPRD PROVINSI	DPRD KOTA
(1)	(2)	(3)	(4)
1. PNI	50
2. PBSD	581
3. PBB	2494
4. P. MERDEKA	637
5. PPP	4899
6. PDK	1022
7. PIB	2252
8. PNBK	124
9. P. DEMOKRAT	1131
10. PKPI	1749
11. PPD	279
12. PPNU	872
13. PAN	4848
14. PKPB	737
15. PKB	360
16. PKS	3008
17. PBR	992
18. PDI-P	1310
19. PDS	14
20. P. GOLKAR	3957
21. P. PATRIOT PANCASIL	376
22. PSI	1675
23. PPD	844
24. P. PELOPOR	292
Jumlah / Total	34503

Sumber : Komisi Pemilihan Umum Pariaman

Source : Comition of General Election of Pariaman

Tabel : 4. 5. Jumlah Kelas, Guru, dan Murid Madrasah Menurut Tingkat Pendidikan
Table Number of Class, Teachers and Pupils at Islamic School by Education Level

Tingkat Pendidikan / Education Level	Kelas / Class	Guru / Teachers	Murid / Pupils
(1)	(2)	(3)	(4)
01. Madrasah Ibtidaiyah <i>Islamic Elementary School</i>
02. Madrasah Tsanawiyah <i>Islamic Junior High School</i>
03. Madrasah Aliyah <i>Islamic Senior High School</i>
Jumlah / Total

Sumber : Kantor Departemen Agama Kota Pariaman
 Source : Religious Affair Office of Pariaman Municipality

Tabel : 4. 6. Ratio Murid Terhadap Guru Madrasah Menurut Tingkat Pendidikan

Table Ratio Pupils - Teachers at Islamic School by Education Level

Tingkat Pendidikan / <i>Education Level</i>	Guru / <i>Teachers</i>	Murid / <i>Pupils</i>	Rasio / <i>Ratio</i>
(1)	(2)	(3)	(4)
01. Madrasah Ibtidaiyah <i>Islamic Elementary School</i>
02. Madrasah Tsanawiyah <i>Islamic Junior High School</i>
03. Madrasah Aliyah <i>Islamic Senior High School</i>
Jumlah / Total

Sumber : Kantor Departemen Agama Kota Pariaman

Source : *Religious Affair Office of Pariaman Municipality*

Tabel : 4. 8 Jumlah Peserta UAN dan Lulusan Menurut Tingkat Pendidikan di Madrasah Negeri dan Swasta
Table Number of UAN Participant and Graduates by Education Level in Public and Private Islamic School
 2007/2008

Tingkat Pendidikan / <i>Education Level</i>	Negeri / <i>Public</i>		Persentase Kelulusan / <i>Graduation</i> Percentage	Swasta / <i>Private</i>		Persentase Kelulusan / <i>Graduation</i> Percentage
	Peserta UAN / Final Exam Participants	Lulusan / <i>Graduates</i>		Peserta UAN / Final Exam Participants	Lulusan / <i>Graduates</i>	
(1)	(2)	(3)	(4)	(5)	(6)	(7)
1. Madrasah Ibtidaiyah <i>Islamic Elementary School</i>
2. Madrasah Tsanawiyah <i>Islamic Junior High School</i>
3. Madrasah Aliyah <i>Islamic Senior High School</i>
Jumlah / <i>Total</i>

Sumber : Kantor Departemen Agama Kota Pariaman

Source : *Religious Affair Office of Pariaman Municipality*

Tabel : 4. 9. Jumlah Guru Menurut Kepegawaian dan Tingkat Pendidikan Negeri dan Swasta
Table Number of Teachers by Status and Education Level in Public and Private

Tingkat Pendidikan / <i>Education Level</i>	Guru / <i>Teachers</i>			Jumlah / <i>Total</i>
	Tetap / <i>Settled</i>	Bantu / <i>Assist</i>	Honor / Not <i>Officially Confirmed</i>	
(1)	(2)	(3)	(4)	(5)
1. Sekolah Dasar <i>Elementary School</i>
2. SMP <i>Junior High School</i>
3. SMU <i>Senior High School</i>
4. SMK <i>Specialist Senior High School</i>
Jumlah / <i>Total</i>

Sumber : Dinas Pendidikan Kota Pariaman
Source : *Education Service of Pariaman City*

Tabel : 4. 10. Jumlah Guru Madrasah Menurut Kepegawaian dan Tingkat Pendidikan Negeri dan Swasta
Table *Number of Teachers by Status and Education Level in Public and Private*
 2007

Tingkat Pendidikan / <i>Education Level</i>	Guru / <i>Teachers</i>			Jumlah / <i>Total</i>
	Tetap / <i>Settled</i>	Bantu / <i>Assist</i>	Honor / Not <i>Officially</i> <i>Confirmed</i>	
(1)	(2)	(3)	(4)	(5)
1. Madrasah Ibtidaiyah <i>Islamic Elementary School</i>
2. Madrasah Tsanawiyah <i>Islamic Junior High School</i>
3. Madrasah Aliyah <i>Islamic Senior High School</i>
Jumlah / Total

Sumber : Kantor Departemen Agama Kota Pariaman

Source : *Religious Affair Office of Pariaman Municipality*

Tabel : 8. 1. Perkembangan Industri Kecil dan Kerajinan
Table Trend of Small Industries and Handicraft

Tahun / Years	Industri Kecil / Small Industries	Kerajinan / Handicraft Industries
(1)	(2)	(3)
2003
2004
2005
2006
2007
2008
2009

Sumber : Kantor Camat Pariaman Selatan
Source : District Office of South Pariaman

Tabel : 8. 2. Jumlah Tenaga Kerja yang Terserap Oleh Industri Kecil dan Kerajinan
Table Number of Worker at Small Industries and Handicraft

Tahun / Years	Industri Kecil / Small Industries	Kerajinan / Handicraft Industries
(1)	(2)	(3)
2002
2003
2004
2005
2006
2007
2008

Sumber : Kantor Camat Pariaman Selatan
Source : District Office of South Pariaman

Tabel : 6. 8. Jumlah Hewan Qurban yang Disembelih Pada Hari Raya Idul Adha
Table Number of Slaughtered Cattle in Islamic Day Celebration

Tahun / Years	Kambing / Goat	Sapi / Cow
(1)	(2)	(3)
1999	35	12
2000	35	12
2001	36	12
2002	35	10
2003	35	16
2004	35	13
2005	*	*
2006	*	*
2007	36	16
2008	*	108

Sumber : Kantor Urusan Agama Kecamatan Pariaman Selatan

Source : *Religious Affair Office of South Pariaman*

Tabel : 6. 7. Banyaknya Perceraian Menurut Alasan Terjadinya Perceraian
Table Number of Divorce by Causes

Jenis Pekerjaan <i>Occupation</i>	Banyaknya Perceraian <i>Number of Divorce</i>
(1)	(2)
1. Masalah Ekonomi / <i>Economy</i>	15
2. Masalah Moral / <i>Adultery</i>	-
3. Karena Dimadu / <i>Polygami</i>	-
4. Alasan Biologis / <i>Biological</i>	-
5. Karena Pihak Ketiga / <i>The Third Person</i>	-
6. Alasan Lainnya / <i>Others</i>	-
Jumlah / Total	15

Sumber : Kantor Urusan Agama Kecamatan Pariaman Selatan
Source : Religious Affair Office of South Pariaman

Tabel : 9. 7. Jumlah Surat Pos yang Dikirim dan Diterima
Table Number of Post Letter Sent and Received

Tahun / Years	Dikirim / Sent (Pucuk Surat/Letter)	Diterima / Received (Pucuk Surat/Letter)
(1)	(2)	(3)
2003
2004
2005
2006
2007
2008
2009

Sumber : Kantor Pos dan Giro Kecamatan Pariaman Selatan
 Source : Post Office of South Pariaman

Tabel : 9. 8. Jumlah Paket Pos yang Dikirim dan Diterima
Table Number of Parcels Sent and Received

Tahun / Years	Dikirim / Sent (kg)	Diterima / Received (kg)
(1)	(2)	(3)
2003
2004
2005
2006
2007
2008
2009

Sumber : Kantor Pos dan Giro Kecamatan Pariaman Selatan
 Source : Post Office of South Pariaman

Tabel : 9. 9. Jumlah Pos Tercatat yang Dikirim dan Diterima
Table Number of Registered Mail Sent and Received

Tahun / Years	Dikirim / Sent	Diterima / Received
(1)	(2)	(3)
2003
2004
2005
2006
2007
2008
2009

Sumber : Kantor Pos dan Giro Kecamatan Pariaman Selatan
Source : Post Office of South Pariaman

Tabel : 9. 10. Jumlah Pos Wesel yang Dikirim dan Diterima
Table Number of Money Orders Sent and Received

Tahun / Years	Dikirim / Sent		Diterima / Received	
	Jumlah Wesel / Number of Orders	Nilai / Value	Jumlah Wesel / Number of Orders	Nilai / Value
(1)	(2)	(3)	(4)	(5)
2003
2004
2005
2006
2007
2008
2009

Sumber : Kantor Pos dan Giro Kecamatan Pariaman Selatan
Source : Post Office of South Pariaman