

DISTRİK MUTING DALAM ANGKA MUTING DISTRICT IN FIGURES 2024

UOLUME XII, 2024



<https://merauke>



**BADAN PUSAT STATISTIK
KABUPATEN MERAUKE
BPS-STATISTICS MERAUKE REGENCY**

DISTRİK MUTING DALAM ANGKA *MUTING DISTRICT IN FIGURES* 2024

Volume XII, 2024

<https://meraukekab.bps.go.id>



**BADAN PUSAT STATISTIK
KABUPATEN MERAUKE
BPS-STATISTICS REGENCY MERAUKE**

DISTRIK MUTING DALAM ANGKA

Muting District in Figures

2024

Volume XII, 2024

Katalog /*Catalogue*: 1102001.9401050

ISSN: ...

Nomor Publikasi/*Publication Number*: 94010.24021

Ukuran Buku/*Book Size*: 14,8 cm x 21 cm

Jumlah Halaman/*Number of Pages* : XXVI+94 hal/*pages*

Penyusun Naskah/*Manuscript Drafter*:

BPS Kabupaten Merauke

BPS-Statistics Merauke Regency

Penyunting/*Editor*:

BPS Kabupaten Merauke

BPS-Statistics Merauke Regency

Pembuat Kover/*Cover Designer*:

BPS Kabupaten Merauke

BPS-Statistics Merauke Regency

Penerbit/*Publisher*

©BPS Kabupaten Merauke/*BPS-Statistics Merauke Regency*

Sumber Ilustrasi/*Illustration Source*: Canva.com

Dilarang mereproduksi dan/atau menggandakan sebagian atau seluruh isi buku ini untuk tujuan komersial tanpa izin tertulis dari Badan Pusat Statistik Kabupaten Merauke.
It is prohibited to reproduce and/or duplicate part or all of this book for commercial purpose without permission from BPS-Statistics Merauke Regency.

TIM PENYUSUN/COMPILERS
DISTRIK MUTING DALAM ANGKA
Muting District in Figures
2024

Volume XII, 2024

Pengarah/Director

Cendana Murti Nuryana Sri Hapsara

Penanggung Jawab/Persons in Charge

Cendana Murti Nuryana Sri Hapsara

Penyunting/Editors

Sarwono

Pengolah Data dan Penulis Naskah/Data Processor and Writers

Sarwono

Penata Letak/Layout Designers

Sarwono

Penerjemah/Translators

Sarwono

KONTRIBUTOR DATA/DATA CONTRIBUTORS

1. Kementerian Agama/*Ministry of Religious Affair*
2. Kementerian Pendidikan dan Kebudayaan/*Ministry of Education and Culture*
3. Badan Meteorologi Klimatologi dan Geofisika/*Meteorological, Climatology, and Geophysical Agency*
4. Badan Pusat Statistik/*BPS-Statistics Indonesia*
5. Dinas Kependudukan dan Catatan Sipil Kabupaten Merauke/*Civil Registration Office of Merauke Regency*
6. Badan Perencanaan Pembangunan Daerah, Penelitian dan Pengembangan Kabupaten Merauke/*Regional Development Board, Research and Development of Merauke Regency*
7. Badan Kepegawaian dan Pengembangan Sumber Daya Manusia Kabupaten Merauke/*Human Resource Development of Merauke Regency*
8. Dinas Tanaman Pangan, Hortikultura dan Perkebunan Kabupaten Merauke/*Food Crops Service of Merauke Regency*

KEPALA BPS KABUPATEN MERAUKE
HEAD OF BPS-STATISTICS MERAUKE REGENCY



CENDANA MURTI NURYANA SRI HAPSARA

KATA PENGANTAR


Distrik Dalam Angka merupakan publikasi tahunan yang diterbitkan oleh Badan Pusat Statistik Kabupaten Merauke. Publikasi ini menyajikan berbagai macam data seperti keadaan geografi, pemerintahan, kependudukan, sosial, pertanian, energi, perdagangan, dan transportasi.

Publikasi ini dapat terwujud berkat kerjasama dan bantuan dari berbagai pihak baik instansi pemerintah maupun swasta. Kepada semua pihak yang telah memberikan bantuan disampaikan penghargaan dan terima kasih yang sebesar-besarnya.

Kami menyadari bahwa publikasi ini belum sepenuhnya memenuhi harapan pengguna data, namun kiranya dapat bermanfaat bagi setiap pengguna untuk berbagai keperluan.

Kami mengharapkan tanggapan dan saran yang bersifat membangun untuk perbaikan selanjutnya

Merauke , September 2024
Kepala BPS
Kabupaten Merauke



CENDANA MURTI NURYANA SRI HAPSARA

PREFACE

Districts in Figures is an annual publication published by the Merauke Regency Central Statistics Agency. This publication presents various kinds of data such as geographic, government, population, social, agricultural, energy, trade and transportation conditions.

This publication was made possible thanks to cooperation and assistance from various parties, both government and private agencies. To all parties who have provided assistance, we express our deepest appreciation and thanks.

We realize that this publication does not fully meet the expectations of data users, but we hope it can be useful for every user for various purposes.

We expect constructive feedback and suggestions for further improvements

Merauke, September 2024

Head of BPS-Statistics Merauke Regency



CENDANA MURTI NURYANA SRI HAPSARA

DAFTAR ISI/CONTENTS
DISTRIK MUTING DALAM ANGKA
Muting District in Figures
2024
Volume XII, 2024

	Halaman <i>Page</i>
Kata Pengantar	xi
Preface	xii
Daftar Isi/ Contents	xiii
Daftar Tabel/ List of Tables	xv
Daftar Gambar/ List of Figures	xxi
Penjelasan Umum/ Explanatory Notes	xxiii
Daftar Singkatan/ List of Abbreviation	xxv
1. Geografi/Geography	1
2. Pemerintahan/ <i>Government</i>	9
3. Penduduk/ <i>Population</i>	20
4. Sosial dan Kesejahteraan Rakyat/ <i>Social and Welfare</i>	29
5. Pertanian/ <i>Agriculture</i>	57
6. Pariwisata, Transportasi, dan Komunikasi/ <i>Tourism, Transportation, and Communication</i>	71
7. Perbankan, Koperasi, dan Perdagangan/ <i>Banking, Cooperative, and Trade</i>	83
Daftar Pustaka/ Bibliography	93

DAFTAR TABEL/LIST OF TABLES

Tabel Table		Halaman Page
1.	GEOGRAFI/1	
1.1	Luas Daerah Menurut Desa/Kelurahan di Distrik Muting, 2023 <i>Total Area by Villages/Kelurahan in Muting District, 2023</i>	7
1.2	Jarak ke Ibukota Kecamatan dan Ibukota Kabupaten/Kota Menurut Desa/Kelurahan di Distrik Muting (km), 2023 <i>Distance to the District Capital and Regency/Municipal Capital by Villages/Kelurahan in Muting District (km), 2023</i>	8
2.	PEMERINTAHAN/GOVERNMENT	
1.1	WILAYAH ADMINISTRATIF ADMINISTRATIVE AREA	
2.2.1	Jumlah Rukun Warga (RW) dan Rukun Tetangga (RT) Menurut Desa/Kelurahan di Distrik Muting, 2023 <i>Number of Rukun Warga and Rukun Tetangga by Villages/ Kelurahan in Muting District, 2023</i>	16
1.1	SUMBER DAYA MANUSIA HUMAN RESOURCES	
2.2.2	Jumlah Pegawai Negeri Sipil Menurut Pemerintah Daerah dan Jenis Kelamin di Distrik Muting, 2023 <i>Number of Civil Servants by Local Government and Sex in Muting District, 2023</i>	17
2.2.3	Jumlah Pegawai Negeri Sipil Pemerintah Daerah Distrik Muting Menurut Tingkat Pendidikan dan Jenis Kelamin, 2023 <i>Number of Civil Servants of Muting District Government by Educational Level and Sex, 2023</i>	19
3.	PENDUDUK/POPULATION	

Tabel Table	Halaman Page	
3.1	Penduduk, Distribusi Persentase Penduduk, Kepadatan Penduduk, Rasio Jenis Kelamin Penduduk Menurut Desa/Kelurahan di Distrik Muting, 2023 <i>Population, Percentage Distribution of Population, Population Density, and Population Sex Ratio by Villages/Kelurahan in Muting District, 2023</i>	26
3.2	Jumlah Penduduk Menurut Kelompok Umur dan Jenis Kelamin di Distrik Muting, 2023 <i>Population by Age Groups and Sex in Muting District, 2023</i>	28
4.	SOSIAL DAN KESEJAHTERAAN RAKYAT/SOCIAL AND WELFARE	
1.1	PENDIDIKAN EDUCATION	
4.2.1	Banyaknya Desa ¹ /Kelurahan yang Memiliki Fasilitas Sekolah Menurut Tingkat Pendidikan di Distrik Muting, 2021–2023 <i>Number of Villages¹/Kelurahan Having Educational Facilities by Educational Level in Muting District, 2021–2023</i>	36
4.2.2	Jumlah Sekolah Menurut Tingkat Pendidikan di Distrik Muting, 2022/2023 dan 2023/2024 <i>Number of Schools by Educational Level in Muting District, 2022/2023 and 2023/2024</i>	37
4.2.3	Jumlah Guru Menurut Tingkat Pendidikan di Distrik Muting, 2022/2023 dan 2023/2024 <i>Number of Teachers by Educational Level in Muting District, 2022/2023 and 2023/2024</i>	38
4.2.4	Jumlah Murid Menurut Tingkat Pendidikan di Distrik Muting, 2022/2023 dan 2023/2024 <i>Number of Pupils by Educational Level in Muting District, 2022/2023 and 2023/2024</i>	39
1.1	KESEHATAN HEALTH	
4.2.5	Banyaknya Desa ¹ /Kelurahan yang Memiliki Sarana Kesehatan Menurut Jenis Sarana Kesehatan di Distrik Muting, 2021–2023 <i>Number of Villages¹/Kelurahan Health Facilities by Type of Health Facilities in Muting District, 2021–2023</i>	40

4.2.6	Banyaknya Warga Penderita Kekurangan Gizi Menurut Desa/Kelurahan di Distrik Muting, 2023 <i>Number of People with Malnutrition by Villages/Kelurahan in Muting District, 2023</i>	41
1.1	PERUMAHAN DAN LINGKUNGAN HOUSING AND ENVIRONMENT	
4.2.7	Banyaknya Desa ¹ /Kelurahan Menurut Sumber Air Minum Sebagian Besar Keluarga di Distrik Muting, 2021–2023 <i>Number of Villages¹/Kelurahan by Drinking Water Source of Majority Family in Muting District, 2021–2023</i>	42
4.2.8	Banyaknya Keluarga Menurut Desa/Kelurahan dan Jenis Pengguna Listrik di Distrik Muting, 2023 <i>Number of Family by Villages/Kelurahan and Type of Electricity Consumer in Muting District, 2023</i>	43
4.2.9	Banyaknya Desa ¹ /Kelurahan Menurut Sumber Penerangan Jalan Utama Desa/Kelurahan di Distrik Muting, 2021–2023 <i>Number of Villages¹/Kelurahan by Source of Villages/Kelurahan's Main Street Illumination in Muting District, 2021–2023</i>	44
4.2.10	Banyaknya Desa ¹ /Kelurahan Menurut Penggunaan Fasilitas Tempat Buang Air Besar Sebagian Besar Keluarga di Distrik Muting, 2021–2023 <i>Number of Villages¹/Kelurahan by Toilet Facility Used by Majority Family in Muting District, 2021–2023</i>	45
4.2.11	Banyaknya Desa/Kelurahan Menurut Jenis Bahan Bakar untuk Memasak yang Digunakan Sebagian Besar Keluarga di Distrik Muting, 2023 <i>Number of Villages/Kelurahan by Type of Cooking Fuel Used by Majority Family in Muting District, 2023</i>	46
1.1	AGAMA DAN SOSIAL LAINNYA RELIGION AND OTHER SOCIAL AFFAIRS	
4.2.12	Jumlah Tempat Peribadatan Menurut Desa/ Kelurahan di Distrik Muting, 2023 <i>Number of Worship Places by Villages/Kelurahan in Muting District, 2023</i>	47
4.2.13	Banyaknya Kejadian Bencana Alam Menurut Desa/Kelurahan dan Jenis Bencana Alam di Distrik Muting, 2023	

Tabel Table	Halaman Page
	48
4.2.14	51
4.2.15	54
4.2.16	56
5.	
PERTANIAN/AGRICULTURE	
5.1	63
5.2	64
5.3	65
5.4	

Tabel Table	Halaman Page
	66
5.5	67
5.6	68
5.7	69
6.	
1.1	
6.7.1	76
1.1	
6.7.2	77
1.1	

Tabel Table	Halaman Page	
6.7.3	Keberadaan Kantor Pos/Pos Pembantu/Rumah Pos, Pos Keliling, dan Perusahaan/Agen Jasa Ekspedisi Swasta Menurut Desa/Kelurahan di Distrik Muting, 2023 <i>Number of Post Office/Subsidiary of Post Office, Mobile Portal Service, Private Expedition Service Company by Villages/Kelurahan in Muting District, 2023.....</i>	79
6.7.4	Jumlah Menara Telepon seluler dan Operator Layanan Komunikasi Telepon Seluler Menurut Desa/Kelurahan di Distrik Muting, 2023 <i>Number of Base Transceiver Station (BTS) and Cellular Phone Communication Service Operators by Villages/Kelurahan in Muting District, 2023.....</i>	80
6.7.5	Kekuatan Sinyal Telepon Seluler dan Jenis Sinyal Internet Telepon Seluler Menurut Desa/Kelurahan di Distrik Muting, 2023 <i>The Strenght of Celular Phone Signal by Villages/Kelurahan in Muting District, 2023.....</i>	81
7. PERBANKAN, KOPERASI, DAN PERDAGANGAN/BANKING, COOPERATIVE, AND TRADE		
7.1	Banyaknya Sarana Lembaga Keuangan Bank Menurut Desa/Kelurahan dan Jenis Bank di Distrik Muting, 2023 <i>Number of Bank by Villages/Kelurahan and Type of Bank in Muting District, 2023.....</i>	88
7.2	Banyaknya Koperasi Aktif Menurut Menurut Desa/ Kelurahan dan Jenis Koperasi di Distrik Muting, 2023 <i>Number of Cooperative by Villages/Kelurahan and Type of Cooperative in Muting District, 2023.....</i>	89
7.3	Banyaknya Sarana Perdagangan Menurut Desa/Kelurahan dan Jenis Sarana Perdagangan di Distrik Muting, 2023 <i>Number of Trade Facilities by Villages/Kelurahan and Type of Trade Facilities in Muting District, 2023</i>	91

DAFTAR GAMBAR/LIST OF FIGURES

Gambar Figure		Halaman Page
1.2	Jarak ke Ibukota Distrik Menurut Desa/ Kelurahan di Distrik Muting (km), 2023 <i>Distance to the District Capital by Village/Kelurahan in Muting District (km), 2023</i>	6
2.1	Jumlah Pegawai Negeri Sipil Pemerintah Daerah Distrik Muting Menurut Golongan,2023 <i>Number of Civil Servants of Muting District Government by Hierarchy, 2023</i>	14
2.2	Jumlah Rukun Warga (RW) dan Rukun Tetangga (RT) Menurut Desa/Kelurahan di Distrik Muting, 2023 <i>Number of Rukun Warga and Rukun Tetangga by Villages/Kelurahan in Muting District, 2023</i>	15
3.1	Jumlah Penduduk Menurut Jenis Kelamin di Distrik Muting, 2023 <i>Population by Sex in Muting District, 2023</i>	25
4.1	Jumlah Sekolah Menurut Tingkat Pendidikan di Distrik Muting, 2023 <i>Number of Schools by Education Level in Muting District, 2023</i>	34
4.2	Jumlah Tempat Peribadatan di Distrik Muting, 2023 <i>Number of Places of Worship in Muting District, 2023</i>	35
5.1	Luas Panen Tanaman Sayuran dan Buah-buahan Semusim Menurut Jenis Tanaman di Distrik Muting (ha), 2020–2023 <i>Harvested Area of Seasonal Vegetables and Fruits by Kind of Plant in Muting District (ha), 2020–2023</i>	62

Gambar
Figure

Halaman
Page

<https://meraukekab.bps.go.id>

PENJELASAN UMUM/EXPLANATORY NOTES

Tanda-tanda, satuan-satuan, dan lain-lainnya yang digunakan dalam publikasi ini adalah sebagai berikut:

Symbols, measurement units, and acronyms which are used in this publication, are as follows:

1. TANDA-TANDA/SYMBOLS

Data tidak tersedia/ <i>Data not available</i>	: ...
Tidak ada atau nol / <i>Null or zero</i>	: -
Data dapat diabaikan/ <i>Data negligible</i>	: ~0
Tanda decimal/ <i>Decimal point</i>	: ,
Data tidak dapat ditampilkan/ <i>Not applicable</i>	: NA
Angka estimasi/ <i>Estimated figures</i>	: e
Angka diperbaiki/ <i>Revised figures</i>	: r
Angka sementara/ <i>Preliminary figures</i>	: *
Angka sangat sementara/ <i>Very preliminary figures</i>	: **
Angka sangat sangat sementara/ <i>Very very preliminary figures</i>	: ***

2. SATUAN/UNITS

barel/ <i>barrel</i>	: 158,99 liter/ <i>litres</i> = 1/6,2898 m ³
hektare (ha)/ <i>hectare (ha)</i>	: 10.000 m ²
kilometer (km)/ <i>kilometres (km)</i>	: 1.000 meter/ <i>meters (m)</i>
knot/ <i>knot</i>	: 1,8523 km/jam (<i>km/hour</i>)
kuintal/ <i>quintal</i>	: 100 kg
KWh	: 1.000 Watt <i>hour</i>
MWh	: 1.000 KWh
liter (untuk beras)/ <i>litre (for rice)</i>	: 0,80 kg
MMSCF	: 1/35,3 m ³
metrik ton (m.ton)/ <i>metric ton (m. ton)</i>	: 0,98421 long ton = 1.000 kg
ons/ <i>ounce</i>	: 28,31 gram/ <i>grams</i>
ton	: 1.000 kg

Satuan lain: buah, dus, butir, helai/lembar, kaleng, batang, pulsa, ton kilometer (ton-km), jam, menit, persen (%).

Other units: unit, pack, pieces, sheet, tin, pulse, ton-kilometres(ton-km), hour, minute, percent (%).

Perbedaan angka di belakang koma disebabkan oleh pembulatan angka.

The difference in decimal numbers is caused by rounding.

DAFTAR SINGKATAN/LIST OF ABBREVIATION

SI	: Stasiun Iklim/ <i>Climate Station</i>
SMPK	: Stasiun Meterologi Pertanian Khusus/ <i>Special Agricultural Meteorological Station</i>
t.t	: Tempat tidur/ <i>Bed</i>
BCG	: Bacillus Calmette Guerin
DPT	: Difteri, Pertusis, Tetanus/ <i>Diphtheria, Tetanus, and Pertussis</i>
TT	: Tetanus Toxoid
IOT	: Industri Obat Tradisional/ <i>Traditional Medicine Industry</i>
IKOT	: Industri Kecil Obat Tradisional/ <i>Traditional Medicine Small Industry</i>
Alkes	: Alat kesehatan/ <i>Health Kits</i>
PKRT	: Perbekalan Kesehatan Rumah tangga/ <i>Household Health Logistics</i>
Kompl	: Komplemen/ <i>Complement</i>
IRTP	: Industri Pangan Produksi Rumah Tangga/ <i>Foods Home Industry</i>
PBF	: Pedagang Besar Farmasi/ <i>Pharmacy Whole-seller</i>
GFK	: Gudang Farmasi Kab/Kota/Regency/ <i>Municipality Pharmacy Warehouse</i>
RB	: Rumah Bersalin/ <i>Delivery House</i>
Pustu	: Puskesmas pembantu/ <i>Auxiliary Public Health Center</i>
BP	: Balai Pengobatan/ <i>Polyclinic</i>
TPS	: Tempat Pembuangan Sampah Sementara / <i>landfill</i>
Jamkesmas	: Jaminan kesehatan masyarakat miskin/ <i>Poor public health insurance</i>
PJKMU	: Program Jaminan Kesehatan Masyarakat Umum/ <i>General Public Health Insurance Program</i>
SIUP	: Surat Ijin Usaha Perdagangan/ <i>Trading Permission Letter</i>
TDP	: Tanda Daftar Perusahaan/ <i>Company Registration Identity</i>
API	: Angka Pengenal Importir/ <i>Importer's Identity Number</i>

BAB 01

GEOGRAFI GEOGRAPHY



**Luas Distrik Muting
3.352,41 Km²**

PENJELASAN TEKNIS

1. Secara astronomis Distrik Muting terletak antara 1400.313' - 1400.737' Bujur Timur dan 70.270' - 70.482' Lintang Selatan.
2. Berdasarkan posisi geografisnya Distrik Muting memiliki batas-batas: utara -Distrik Ulilin; Selatan -Distrik Jagebob dan Distrik Animha; Barat -Distrik Ulilin dan Distrik Elikobel; Timur -Distrik Kaptel.

TECHNICAL NOTES

1. *Astronomically, Muting District is located between 1400.313' - 1400.737' East Longitude and 70.270' - 70.482' South Latitude..*
2. *Based on its geographical position, Muting District has boundaries: north - Ulilin District; South -Jagebob District and Animha District; West -Ulilin District and Elikobel District; East - Kaptel District.*

<https://meraukekab.go.id>

<https://meraukekab.bps.go.id>

ULASAN

Distrik Muting memiliki luas 3.352,41 Km² yang terbagi menjadi 12 kampung yaitu Afkab Makmur, Wan Wai Bob, Selauw, Waan, Andaito, Pachas, Sigabel, Muting, Sed Agung, Elanggol Jaya, Kolam dan Boha.

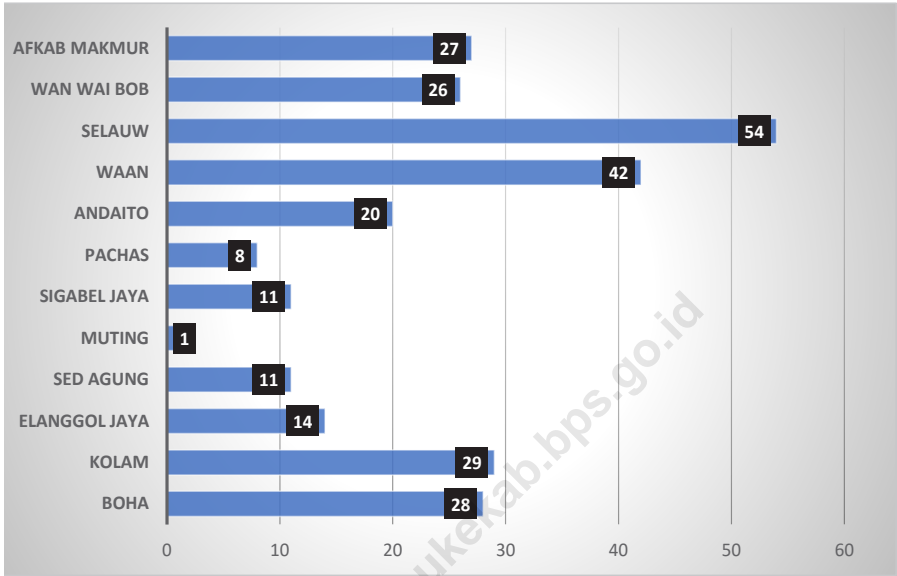
Jarak tempuh dari tiap kampung ke kantor distrik memiliki jarak yang berbeda-beda. Jarak tempuh paling jauh adalah Kampung Selauw yaitu 54 km sedangkan yang paling dekat adalah Kampung Muting sebagai ibukota distrik yang hanya memiliki jarak 1 km.

DESCRIPTION

Muting District has an area of 3,352.41 km² which is divided into 12 villages, namely Afkab Makmur, Wan Wai Bob, Selauw, Waan, Andaito, Pachas, Sigabel, Muting, Sed Agung, Elanggol Jaya, Kolam and Boha.si.

The distance from each village to the district office varies. The furthest distance is Kampung Selauw, namely 54 km, while the closest is Kampung Muting as the district capital, which is only 1 km away.

<https://meraukekab.id/>



Sumber/Source : BPS Kabupaten Merauke/ Merauke Regency BPS

Gambar 1.2
Figures

Jarak ke Ibukota Distrik Menurut Desa/Kelurahan di Distrik Muting (km), 2023
Distance to the District Capital by Village/Kelurahan in Muting District (km), 2023

Tabel 1.1
Table

Luas Daerah Menurut Desa/Kelurahan di Distrik Muting, 2023
Total Area by Villages/Kelurahan in Muting District, 2023

Desa/Kelurahan Village/Kelurahan	Luas Total Area (km²/sq.km)	Persentase terhadap Luas Kecamatan Percentage to District Area
(1)	(2)	(3)
Afkab Makmur
Wan Wai Bob
Selauw
Waan
Andaito
Pachas
Sigabel Jaya
Muting
Sed Agung
Elanggol Jaya
Kolam
Boha
Muting	3.352,41	100

Catatan/Note: ...

Sumber/Source: Badan Perencanaan Pembangunan Daerah, Penelitian dan Pengembangan Kabupaten Merauke/ Regional Development Board, Research and Development of Merauke Regency

Tabel
Table 1.2

Jarak ke Ibukota Kecamatan dan Ibukota Kabupaten/Kota Menurut Desa/Kelurahan di Distrik Muting (km), 2023
Distance to the District Capital and Regency/Municipal Capital by Villages/Kelurahan in Muting District (km), 2023

Desa/Kelurahan <i>Village/Kelurahan</i>	Jarak ke Ibukota Kecamatan <i>Distance to District Capital</i>	Jarak ke Ibukota Kabupaten/ Kota <i>Distance to Regency/Municipal Capital</i>
(1)	(2)	(3)
Afkab Makmur	27	246
Wan Wai Bob	26	245
Selauw	54	282
Waan	42	270
Andaito	20	239
Pachas	8	236
Sigabel Jaya	11	231
Muting	1	229
Sed Agung	11	231
Elanggol Jaya	14	234
Kolam	29	257
Boha	28	256

Catatan/Note: ...
Sumber/Source: BPS Kabupaten Merauke/ Merauke Regency BPS

BAB 02

PEMERINTAHAN GOVERNMENT

24

ASN Distrik Muting

12 **Kampung**

23 **Rukun Warga**

52 **Rukun Tetangga**

PENJELASAN TEKNIS

1. Distrik merupakan perangkat daerah yang dibentuk berdasarkan Peraturan Daerah. Sebagai perangkat daerah organisasi distrik dipimpin oleh seorang Kepala Distrik yang melaksanakan sebagian urusan otonomi daerah yang dilimpahkan Bupati dan tugas-tugas umum pemerintahan.
2. Perangkat desa merupakan bagian dari penyelenggara pemerintahan yang terdapat di desa serta mempunyai tugas dalam membantu seorang kepala desa dalam menjalankan tugas dan wewenang kepala desa tersebut dalam melaksanakan pemerintahan dari desa tersebut dan keperluan dari masyarakat di desa dimana tempat tugasnya. Sesuai dengan Undang-Undang Nomor 06 Tahun 2014 tentang Desa.

TECHNICAL NOTES

1. *LDistrict is a regional apparatus formed based on Regional Regulations. As a regional apparatus, the district organization is led by a District Head who carries out some of the regional autonomy affairs delegated by the Regent and general government tasks.*
2. *Village officials are part of the government administrators in the village and have the task of assisting a village head in carrying out the duties and authority of the village head in carrying out the government of the village and the needs of the community in the village where they work. In accordance with Law Number 06 of 2014 concerning Villages.*

<https://meraukekab.bps.go.id>

ULASAN

Pada Tahun 2023 Distrik Muting memiliki jumlah pegawai ASN berjumlah 24 Orang pegawai, dari 24 orang pegawai tersebut terdapat 5 orang berpangkat golongan I, 10 orang golongan II, 8 orang golongan III dan 1 orang berpangkat golongan IV dan sisanya berpangkat golongan 3

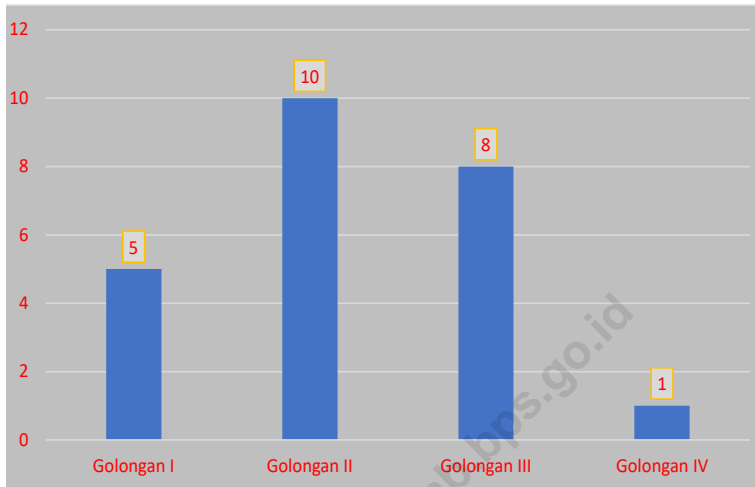
Distrik Muting terdiri atas 12 kampung yang terbagi ke dalam 23 RW dan 52 RT. Kampung yang memiliki jumlah RW dan RT terbanyak adalah kampung Sed Agung, dimana terdiri dari 5 RW dan 9 RT.

DESCRIPTION

In 2023, Muting District will have a total of 24 ASN employees, of the 24 employees there are 5 people with rank I, 10 people with class II, 8 people with class III and 1 person with rank IV and the rest with rank 3.

Muting District consists of 12 villages divided into 23 RWs and 52 RTs. The village with the largest number of RWs and RTs is Sed Agung village, which consists of 5 RWs and 9 RTs..

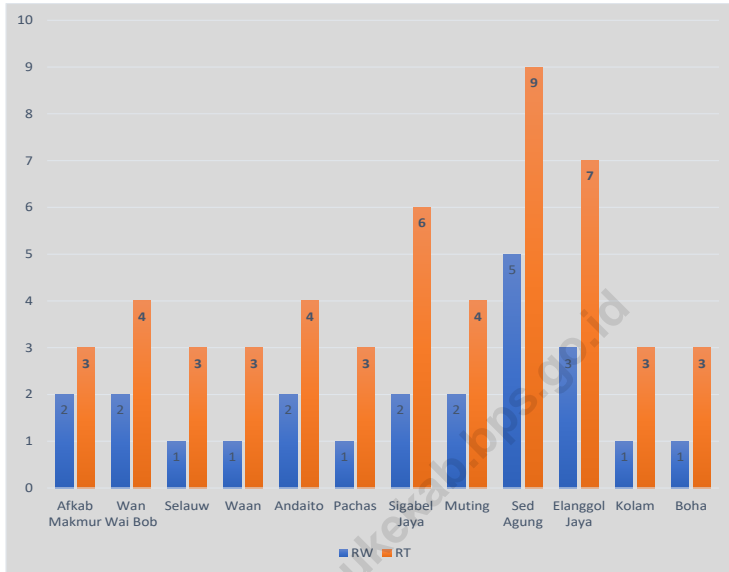
<https://meraukekab.go.id>



Sumber/Source : Badan Kepegawaian dan Pengembangan Sumber Daya Manusia Kabupaten Merauke/Human Resource Development of Merauke Regency

Gambar 2.1
Figures

Jumlah Pegawai Negeri Sipil Pemerintah Daerah Distrik Muting Menurut Golongan, 2023
Number of Civil Servants of Muting District Government by Hierarchy, 2023



Sumber/Source : BPS Kabupaten Merauke/ Merauke Regency BPS

Gambar 2.2
Figures

**Jumlah Rukun Warga (RW) dan Rukun Tetangga (RT)
Menurut Desa/Kelurahan di Distrik Muting, 2023**
*Number of Rukun Warga and Rukun Tetangga by Villages/
Kelurahan in Muting District, 2023*

1.1 WILAYAH ADMINISTRATIF ADMINISTRATIVE AREA

Tabel 2.2.1 **Jumlah Rukun Warga (RW) dan Rukun Tetangga (RT)**
Table **Menurut Desa/Kelurahan di Distrik Muting, 2023**
Number of Rukun Warga and Rukun Tetangga by Villages'/
Kelurahan in Muting District, 2023

Desa/Kelurahan Village/Kelurahan	Rukun Warga (RW)	Rukun Tetangga (RT)
(1)	(2)	(3)
Afkab Makmur	2	3
Wan Wai Bob	2	4
Selauw	1	3
Waan	1	3
Andaito	2	4
Pachas	1	3
Sigabel Jaya	2	6
Muting	2	4
Sed Agung	5	9
Elanggol Jaya	3	7
Kolam	1	3
Boha	1	3
Muting	23	52

Catatan/Note: ...

Sumber/Source: BPS Kabupaten Merauke/ Merauke Regency BPS

1.1 SUMBER DAYA MANUSIA HUMAN RESOURCES

Tabel 2.2.2 Jumlah Pegawai Negeri Sipil Menurut Pemerintah Daerah dan Jenis Kelamin di Distrik Muting, 2023
Table Number of Civil Servants by Local Government and Sex in Muting District, 2023

Pemerintah Daerah Local Government	Laki-Laki Male	Perempuan Female	Jumlah Total
(1)	(2)	(3)	(4)
Pemerintah Daerah Kecamatan Muting <i>Muting District Government</i>	24
Pemerintah Daerah Desa Afkab Makmur <i>Afkab Makmur Village Government</i>
Pemerintah Daerah Desa Wan Wai Bob <i>Wan Wai Bob Village Government</i>
Pemerintah Daerah Desa Selauw <i>Selauw Village Government</i>
Pemerintah Daerah Desa Waan <i>Waan Village Government</i>
Pemerintah Daerah Desa Andaito <i>Andaito Village Government</i>
Pemerintah Daerah Desa Pachas <i>Pachas Village Government</i>
Pemerintah Daerah Desa Sigabel Jaya <i>Sigabel Jaya Village Government</i>
Pemerintah Daerah Desa Muting <i>Muting Village Government</i>
Pemerintah Daerah Desa Sed Agung <i>Sed Agung Village Government</i>
Pemerintah Daerah Desa Elanggol Jaya <i>Elanggol Jaya Village Government</i>

Lanjutan Tabel/*Continued Table 2.2*

Pemerintah Daerah Local Government	Laki-Laki Male	Perempuan Female	Jumlah Total
(1)	(2)	(3)	(4)
Pemerintah Daerah Desa Kolam Kolam <i>Village Government</i>
Pemerintah Daerah Desa Boha Boha <i>Village Government</i>

Catatan/*Note*: ...Sumber/*Source*: Badan Kepegawaian dan Pengembangan Sumber Daya Manusia Kabupaten Merauke/*Human Resource Development of Merauke Regency*

Tabel 2.2.3
Table

Jumlah Pegawai Negeri Sipil Pemerintah Daerah Distrik Muting Menurut Tingkat Pendidikan dan Jenis Kelamin, 2023
Number of Civil Servants of Muting District Government by Educational Level and Sex, 2023

Tingkat Pendidikan <i>Educational Level</i>	Laki-Laki <i>Male</i>	Perempuan <i>Female</i>	Jumlah <i>Total</i>
(1)	(2)	(3)	(4)
Sekolah Dasar (SD) <i>Primary School</i>
SMP/Sederajat <i>Junior High School</i>
SMA/Sederajat <i>Senior High School</i>
Diploma I/Akta I <i>Diploma I/Akta I</i>
Diploma II/Akta II <i>Diploma II/Akta II</i>
Diploma III/Akta III <i>Diploma III/Akta III</i>
Diploma IV/Akta IV <i>Diploma IV/Akta IV</i>
S1/Sarjana <i>Under Graduate/Bachelor</i>
S2/Pasca Sarjana <i>Graduate</i>
S3/Doktor/Ph.D <i>Post Graduate</i>
Jumlah/Total	24

Catatan/Note: ...

Sumber/Source: Badan Kepegawaian dan Pengembangan Sumber Daya Manusia Kabupaten Merauke/*Human Resource Development of Merauke Regency*

BAB 03

PENDUDUK POPULATION

**Laki-laki
3.606 Jiwa**



**Perempuan
3.277 Jiwa**

<https://meraukekab.bps.go.id>

PENJELASAN TEKNIS

1. Penduduk Indonesia adalah semua orang yang berdomisili diwilayah teritorial Indonesia selama 6 bulan atau lebih dan atau mereka yang berdomisili kurang dari 6 bulan tetapi bertujuan menetap.
2. Laju pertumbuhan penduduk adalah angka yang menunjukkan persentase penambahan penduduk dalam jangka waktu tertentu.
3. Kepadatan penduduk adalah rasio banyaknya penduduk per kilometer persegi.
4. Rasio jenis kelamin adalah perbandingan antara penduduk laki-laki dan penduduk perempuan pada suatu wilayah dan waktu tertentu. Biasanya dinyatakan dengan banyaknya penduduk laki-laki untuk 100 penduduk perempuan.
5. Komposisi penduduk adalah pola persebaran penduduk menurut karakteristiknya, contoh: penduduk menurut kelompok umur, penduduk menurut jenis kelamin.

TECHNICAL NOTES

1. *The population of Indonesia are all residents of the entire territory of Indonesia who have stayed for six months or longer, and those who intended to stay more than six months even though their length of stay is less than six months*
2. *The growth rate of population is the number that show percentage of population growth within a specified period*
3. *Population density is the ratio of the number of people per square kilometer.*
4. *The sex ratio is the ratio between the male population and the female population in a certain area and time. Usually expressed as the number of male residents for 100 female residents*
5. *Population composition is the pattern of population distribution according to its characteristics, for example: population by age group, population by gender*

<https://meraukekab.bps.go.id>

ULASAN

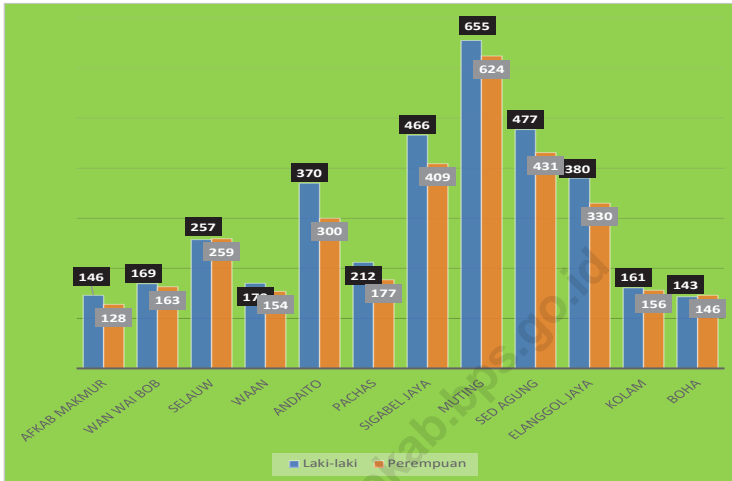
1. *The population of Indonesia are all residents of the entire territory of Indonesia who have stayed for six months or longer, and those who intended to stay more than six months even though their length of stay is less than six months*
2. *The growth rate of population is the number that show percentage of population growth within a specified period*
3. *Population density is the ratio of the number of people per square kilometer.*
4. *The sex ratio is the ratio between the male population and the female population in a certain area and time. Usually expressed as the number of male residents for 100 female residents*
5. *Population composition is the pattern of population distribution according to its characteristics, for example: population by age group, population by gender*

DESCRIPTION

In 2023, the population in Muting District based on Semester II data from the Population and Civil Registry Service will be 6,883 people, where the male population is more than the female population.

Based on the sex ratio, in almost all villages, the number of male residents is greater than the number of female residents. Only in the villages of Selauw and Boha the number of female residents is greater than the male population.

The population density level in Muting District is relatively low, where the average number of residents per square kilometer is only inhabited by two people.



Sumber/Source : Dinas Kependudukan dan Pencatatan Sipil/ Department of Population and Civil Registration

Gambar 3.1
Figures

Jumlah Penduduk Menurut Jenis Kelamin di Distrik Muting, 2023
Population by Sex in Muting District, 2023

Tabel
Table 3.1

Penduduk, Distribusi Persentase Penduduk, Kepadatan Penduduk, Rasio Jenis Kelamin Penduduk Menurut Desa/ Kelurahan di Distrik Muting, 2023
Population, Percentage Distribution of Population, Population Density, and Population Sex Ratio by Villages/ Kelurahan in Muting District, 2023

Desa/Kelurahan Village/Kelurahan	Penduduk/Population		
	Laki-Laki/Male	Perempuan/Female	Jumlah/Total
(1)	(2)	(3)	(4)
Afkab Makmur	146	128	274
Wan Wai Bob	169	163	332
Selauw	257	259	516
Waan	170	154	324
Andaito	370	300	670
Pachas	212	177	389
Sigabel Jaya	466	409	875
Muting	655	624	1279
Sed Agung	477	431	908
Elanggol Jaya	380	330	710
Kolam	161	156	317
Boha	143	146	289
Muting	3.606	3.277	6.883

Lanjutan Tabel/*Continued Table 3.1*

Desa/Kelurahan <i>Village/Kelurahan</i>	Persentase Penduduk <i>Percentage of Total Population</i>	Kepadatan Penduduk (per km ²) <i>Population Density per sq.km</i>	Rasio Jenis Kelamin Penduduk <i>Population Sex Ratio</i>
(1)	(5)	(6)	(7)
Afkab Makmur	3.98	...	114.06
Wan Wai Bob	4.82	...	103.68
Selauw	7.50	...	99.23
Waan	4.71	...	110.39
Andaito	9.73	...	123.33
Pachas	5.65	...	119.77
Sigabel Jaya	12.71	...	113.94
Muting	18.58	...	104.97
Sed Agung	13.19	...	110.67
Elanggol Jaya	10.32	...	115.15
Kolam	4.61	...	103.21
Boha	4.20	...	97.95
Muting	100	2.05	110.04

Catatan/*Note:* ...Sumber/*Source:* Dinas Kependudukan dan Pencatatan Sipil/ *Department of Population and Civil Registration*

Tabel
Table 3.2

Jumlah Penduduk Menurut Kelompok Umur dan Jenis Kelamin di Distrik Muting, 2023
Population by Age Groups and Sex in Muting District, 2023

Kelompok Umur Age Groups	Jenis Kelamin/Sex		
	Laki-Laki Male	Perempuan Female	Jumlah Total
(1)	(2)	(3)	(4)
0-4
5-9
10-14
15-19
20-24
25-29
30-34
35-39
40-44
45-49
50-54
55-59
60-64
65-69
70-74
75+
Muting

Catatan/Note: ...

Sumber/Source: ...

BAB 04

SOSIAL DAN KESEJAHTERAAN RAKYAT SOCIAL AND WELFARE

Fasilitas Pendidikan

4 TK

12 SD

2 SMP

1 SMA



PENJELASAN TEKNIS

1. Jalur Pendidikan di Indonesia terdiri atas 1) pendidikan formal, 2) pendidikan nonformal, dan 3) pendidikan informal yang ketiganya dapat saling melengkapi dan memperkaya (Undang-Undang No. 20 Tahun 2013 tentang Sistem Pendidikan Nasional).
2. Jenjang Pendidikan Formal terdiri atas pendidikan dasar, pendidikan menengah, dan pendidikan tinggi. Jenis pendidikan yang diajarkan mencakup pendidikan umum, kejuruan, akademik, profesi, vokasi, keagamaan, dan khusus.
3. Pendidikan Dasar berbentuk Sekolah Dasar (SD) dan Madrasah Ibtidaiyah (MI) atau bentuk lain yang sederajat serta Sekolah Menengah Pertama (SMP) dan Madrasah Tsanawiyah (MTs), atau bentuk lain yang sederajat.
4. Pendidikan Menengah berbentuk Sekolah Menengah Atas (SMA), Madrasah Aliyah (MA), Sekolah Menengah Kejuruan (SMK), dan Madrasah Aliyah Kejuruan (MAK), atau bentuk lain yang sederajat.
5. Pendidikan Tinggi merupakan jenjang pendidikan setelah pendidikan menengah yang mencakup program pendidikan diploma, sarjana, magister, spesialis, dan doktor yang diselenggarakan oleh perguruan tinggi. Perguruan tinggi dapat

TECHNICAL NOTES

1. *The Education System in Indonesia consists of 1) a formal education, 2) non-formal education, and 3) informal education that all three can be complementary and enriching (Law No. 20 Year 2013 about The National Education System).*
2. *Formal education levels consist of basic education, secondary education and higher education. The types of education taught include general, vocational, academic, professional, vocational, religious and special education*
3. *Basic education takes the form of Elementary School (SD) and Madrasah Ibtidaiyah (MI) or other equivalent forms as well as Junior High School (SMP) and Madrasah Tsanawiyah (MTs), or other equivalent forms.*
4. *Secondary education takes the form of Senior High School (SMA), Madrasah Aliyah (MA), Vocational High School (SMK), and Vocational Madrasah Aliyah (MAK), or other equivalent forms.*
5. *Higher education is the level of education after secondary education which includes diploma, bachelor's, master's, specialist and doctoral education programs organized by universities. Higher education can take the form of an academy, polytechnic, high school, institute or university.*

- berbentuk akademi, politeknik, sekolah tinggi, institut, atau universitas
6. Puskesmas (Pusat Kesehatan Masyarakat) adalah unit pelaksana teknis dinas kesehatan kabupaten/ kota yang mempunyai fungsi utama sebagai penyelenggara pelayanan kesehatan tingkat pertama. Wilayah kerja puskesmas maksimal adalah satu kecamatan dan untuk dapat menjangkau wilayah kerjanya, puskesmas mempunyai jaringan pelayanan yang meliputi unit Puskesmas Pembantu (Pustu), unit Puskesmas Keliling (Puskel), dan unit bidan desa/komunitas (Peraturan Menteri Kesehatan RI No. 75 Tahun 2015 Tentang Pusat Kesehatan Masyarakat)
 6. *Puskesmas (Public Health Center) is a technical implementation unit of the district/city health service which has the main function as a first-level health service provider. The maximum working area of a puskesmas is one sub-district and to be able to reach its working area, the puskesmas has a service network which includes a sub-district health center unit (Pustu), a mobile health center unit (Puskel), and a village/community midwife unit (Regulation of the Minister of Health of the Republic of Indonesia No. 75 of 2015 About the Community Health Center).*

ULASAN

Penyediaan sarana fisik pendidikan berupa tenaga guru, jumlah sekolah, dan fasilitas sekolah yang memadai merupakan hal yang penting yang harus dilakukan dalam rangka peningkatan partisipasi penduduk usia sekolah terhadap pendidikan. Pada tahun 2023, jumlah sekolah di Distrik Muting sebanyak 19 unit yang terdiri dari 4 unit Sekolah Taman Kanak-kanak, 12 unit Sekolah Dasar, 2 unit Sekolah Menengah Pertama (SMP) dan 1 unit Sekolah Menengah Atas (SMA).

Sektor kesehatan yang terus ditingkatkan dengan cara memperbaharui pelayanan kesehatan ditengah masyarakat merupakan salah satu usaha untuk mencapai derajat kesehatan yang optimal. Pada tahun 2023 jumlah puskesmas pada Distrik Muting sebanyak 1 unit yang berada di Kampung Muting, dan merupakan puskesmas rawat inap.

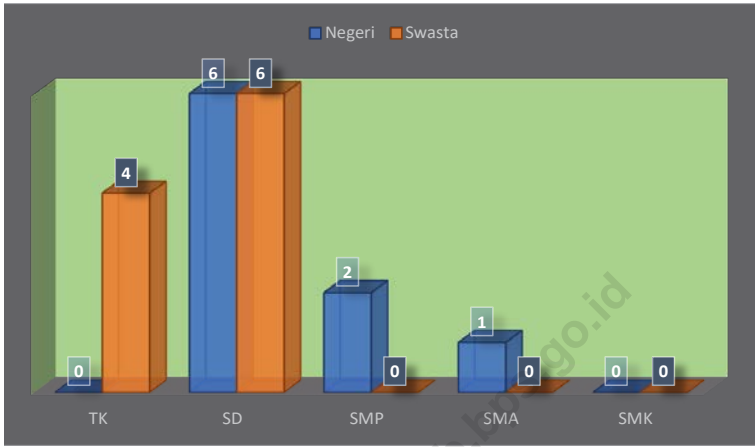
Pada tahun 2023 jumlah tempat ibadah di Distrik Muting tersebar disetiap kampung, diantaranya sebanyak 10 bangunan Masjid, 14 bangunan Surau/Mushola, 11 bangunan Gereja Protestan dan 11 bangunan Gereja Katolik.

DESCRIPTION

Providing physical educational facilities in the form of teachers, the number of schools and adequate school facilities are important things that must be done in order to increase the participation of the school age population in education. In 2023, the number of schools in the Muting District will be 19 units, consisting of 4 Kindergarten Schools, 12 Elementary Schools, 2 Middle Schools (SMP) and 1 High School (SMA).

The health sector which continues to be improved by renewing health services in the community is one of the efforts to achieve optimal health status. In 2023, the number of community health centers in Muting District will be 1 unit in Muting Village, and is an inpatient health center.

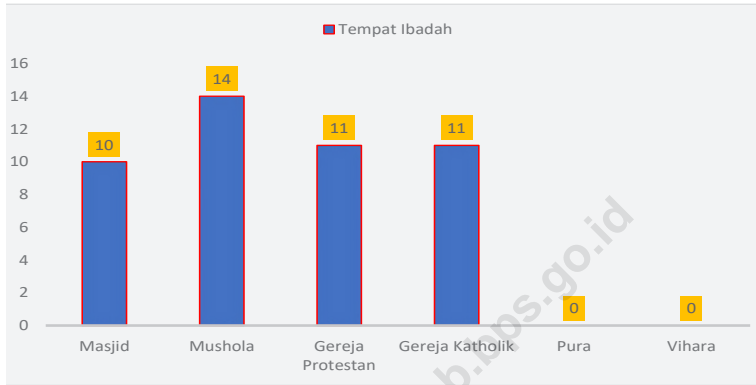
In 2023, the number of places of worship in Muting District will be spread across every village, including 10 mosque buildings, 14 surau/mushola buildings, 11 Protestant church buildings and 11 Catholic church buildings.



Sumber/Source : Kementerian Pendidikan, Kebudayaan, Riset, dan Teknologi, Sistem Data Pokok Pendidikan, data semester genap/Ministry of Education, Culture, Research, and Technology, Basic Education Data System, even semester report data

Gambar 4.1
Figures

Jumlah Sekolah Menurut Tingkat Pendidikan di Distrik Muting, 2023
Number of Schools by Education Level in Muting District, 2023



Sumber/Source : BPS Kabupaten Merauke/ Merauke Regency BPS

Gambar 4.2
Figures

Jumlah Tempat Peribadatan di Distrik Muting, 2023
Number of Places of Worship in Muting District, 2023

1.1 PENDIDIKAN EDUCATION

Tabel 4.2.1 Banyaknya Desa¹/Kelurahan yang Memiliki Fasilitas Sekolah Menurut Tingkat Pendidikan di Distrik Muting, 2021–2023
Number of Villages¹/Kelurahan Having Educational Facilities by Educational Level in Muting District, 2021–2023

Tingkat Pendidikan Educational Level	2021 ²	2022 ³	2023 ³
(1)	(2)	(3)	(4)
Sekolah Dasar (SD) Primary School	12	12	12
Madrasah Ibtidaiyah (MI) Madrasah Ibtidaiyah	-	-	-
Sekolah Menengah Pertama (SMP) Junior High School	2	2	2
Madrasah Tsanawiyah (MTs) Madrasah Tsanawiyah (MTs)	-	-	-
Sekolah Menengah Atas (SMA) Senior High School	1	1	1
Sekolah Menengah Kejuruan (SMK) Vocational High School	-	-	-
Madrasah Aliyah (MA) Madrasah Aliyah	-	-	-
Akademi/Perguruan Tinggi Academy/University	-	-	-

Catatan/Note: ¹Desa pada tabel ini termasuk Unit Permukiman Transmigrasi (UPT) yang masih dibina oleh kementerian terkait/
Villages in this table include Transmigration Settlement Unit which is still fostered by the relevant ministries.

Sumber/Source: ²Badan Pusat Statistik, Pendataan Potensi Desa (Podes)/BPS-Statistics Indonesia, Village Potential Data Collecting
³...

Tabel 4.2.2
Table

Jumlah Sekolah Menurut Tingkat Pendidikan di Distrik Muting, 2022/2023 dan 2023/2024
Number of Schools by Educational Level in Muting District, 2022/2023 and 2023/2024

Tingkat Pendidikan Educational Level	Negeri/Public		Swasta/Private		Jumlah/Total	
	2022/2023	2023/2024	2022/2023	2023/2024	2022/2023	2023/2024
(1)	(2)	(3)	(4)	(5)	(6)	(7)
Taman Kanak-Kanak (TK) ¹ /Kindergarten ¹	12	12	4	4	4	4
Raudatul Athfal (RA) ² Raudatul Athfal (RA) ²	-	-
Sekolah Dasar (SD) ¹ Elementary Schools ¹	2	2	7	6	13	12
Madrasah Ibtidaiyah (MI) ² /Madrasah Ibtidaiyah (MI) ²	-	-
Sekolah Menengah Pertama (SMP) ¹ /Junior High Schools ¹	1	1	-	-	3	2
Madrasah Tsanawiyah (MTs) ² /Madrasah Tsanawiyah (MTs) ²	-	-
Sekolah Menengah Atas (SMA) ¹ /Senior High Schools ¹	-	-	-	-	1	1
Sekolah Menengah Kejuruan (SMK) ¹ Vocational High Schools ¹	-	-	-	-	-	-
Madrasah Aliyah (MA) ² Madrasah Aliyah (MA) ²

Catatan/Note: ³ Seluruh Raudatul Athfal (RA) berstatus swasta/All Raudatul Athfal (RA) are private

Sumber/Source: ¹ Kementerian Pendidikan, Kebudayaan, Riset, dan Teknologi, Sistem Data Pokok Pendidikan, data semester genap/
Ministry of Education, Culture, Research, and Technology, Basic Education Data System, even semester report data

² Kementerian Agama, EMIS, data semester genap/Ministry of Religious Affairs, EMIS, genap semester report data

Tabel 4.2.3 Jumlah Guru Menurut Tingkat Pendidikan di Distrik Muting, 2022/2023 dan 2023/2024
Table Number of Teachers by Educational Level in Muting District, 2022/2023 and 2023/2024

Tingkat Pendidikan Educational Level	Negeri/Public		Swasta/Private		Jumlah/Total	
	2022/2023	2023/2024	2022/2023	2023/2024	2022/2023	2023/2024
(1)	(2)	(3)	(4)	(5)	(6)	(7)
Taman Kanak-Kanak (TK) ¹ /Kindergarten ¹	-	-	8	8	8	8
Raudatul Athfal (RA) ² Raudatul Athfal (RA) ²	-	-	-	-	-	-
Sekolah Dasar (SD) ^{1,3} Elementary Schools ^{1,3}	34	34	19	13	53	47
Madrasah Ibtidaiyah (MI) ² /Madrasah Ibtidaiyah (MI) ²	-	-	-	-	-	-
Sekolah Menengah Pertama (SMP) ^{1,3} Junior High Schools ^{1,3}	29	31	-	-	29	31
Madrasah Tsanawiyah (MTs) ² /Madrasah Tsanawiyah (MTs) ²	-	-	-	-	-	-
Sekolah Menengah Atas (SMA) ^{1,3} /Senior High Schools ^{1,3}	24	27	-	-	24	27
Sekolah Menengah Kejuruan (SMK) ^{1,3} Vocational High Schools ^{1,3}	-	-	-	-	-	-
Madrasah Aliyah (MA) ² Madrasah Aliyah (MA) ²	-	-	-	-	-	-

Catatan/Note: ³ Jumlah guru termasuk kepala sekolah dan guru/The total of teachers including headmaster and teacher.

Sumber/Source: ¹ Kementerian Pendidikan, Kebudayaan, Riset, dan Teknologi, Sistem Data Pokok Pendidikan, data semester genap/Ministry of Education, Culture, Research, and Technology, Basic Education Data System, even semester report data

² Kementerian Agama, EMIS, data semester genap/Ministry of Religious Affairs, EMIS, even semester report data

Tabel 4.2.4
Table

Jumlah Murid Menurut Tingkat Pendidikan di Distrik Muting, 2022/2023 dan 2023/2024
Number of Pupils by Educational Level in Muting District, 2022/2023 and 2023/2024

Tingkat Pendidikan Educational Level	Negeri/Public		Swasta/Private		Jumlah/Total	
	2022/2023	2023/2024	2022/2023	2023/2024	2022/2023	2023/2024
(1)	(2)	(3)	(4)	(5)	(6)	(7)
Taman Kanak-Kanak (TK) ¹ /Kindergarten ¹	-	-	-	-	115	85
Raudatul Athfal (RA) ² Raudatul Athfal (RA) ²	-	-	-	-	-	-
Sekolah Dasar (SD) ¹ Elementary Schools ¹	461	487	649	625	1110	1112
Madrasah Ibtidaiyah (MI) ² /Madrasah Ibtidaiyah (MI) ²	-	-	-	-	-	-
Sekolah Menengah Pertama (SMP) ¹ /Junior High Schools ¹	319	354	-	-	319	354
Madrasah Tsanawiyah (MTs) ² /Madrasah Tsanawiyah (MTs) ²	-	-	-	-	-	-
Sekolah Menengah Atas (SMA) ¹ /Senior High Schools ¹	301	345	-	-	301	345
Sekolah Menengah Kejuruan (SMK) ¹ Vocational High Schools ¹	-	-	-	-	-	-
Madrasah Aliyah (MA) ² Madrasah Aliyah (MA) ²	-	-	-	-	-	-

Catatan/Note: ...

Sumber/Source: ¹ Kementerian Pendidikan, Kebudayaan, Riset, dan Teknologi, Sistem Data Pokok Pendidikan, data semester genap/
Ministry of Education, Culture, Research, and Technology, Basic Education Data System, even semester report data

² Kementerian Agama, EMIS, data semester genap/Ministry of Religious Affairs, EMIS, even semester report data

1.1 KESEHATAN HEALTH

Tabel 4.2.5 Banyaknya Desa¹/Kelurahan yang Memiliki Sarana Kesehatan Menurut Jenis Sarana Kesehatan di Distrik Muting, 2021–2023
Number of Villages¹/Kelurahan Health Facilities by Type of Health Facilities in Muting District, 2021–2023

Jenis Sarana Kesehatan Type of Health Facilities	2021 ²	2022 ³	2023 ³
(1)	(2)	(3)	(4)
Rumah Sakit <i>Hospital</i>	-	-	-
Rumah Sakit Bersalin <i>Maternity Hospital</i>	-	-	-
Poliklinik/Balai Pengobatan <i>Polyclinic</i>	-	-	-
Puskesmas Rawat Inap <i>Public Health Center with Inpatient Care</i>	1	1	1
Puskesmas Tanpa Rawat Inap <i>Public Health Center without Inpatient Care</i>	-	-	-
Apotek <i>Pharmacy</i>	-	-	-

Catatan/Note: ¹Desa pada tabel ini termasuk Unit Permukiman Transmigrasi (UPT) yang masih dibina oleh kementerian terkait/
Villages in this table include Transmigration Settlement Unit which is still fostered by the relevant ministries.

Sumber/Source: ²Badan Pusat Statistik, Pendataan Potensi Desa (Podes)/BPS-Statistics Indonesia, Village Potential Data Collecting
³...

Tabel 4.2.6
Table

**Banyaknya Warga Penderita Kekurangan Gizi Menurut
Desa/Kelurahan di Distrik Muting, 2023**
*Number of People with Malnutrition by Villages/Kelurahan
in Muting District, 2023*

Desa/Kelurahan Village/Kelurahan	2023
(1)	(2)
Afkab Makmur	...
Wan Wai Bob	...
Selauw	...
Waan	...
Andaito	...
Pachas	...
Sigabel Jaya	...
Muting	...
Sed Agung	...
Elanggol Jaya	...
Kolam	...
Boha	...
Muting	...

Catatan/Note: ...

Sumber/Source: ...

1.1 PERUMAHAN DAN LINGKUNGAN HOUSING AND ENVIRONMENT

Tabel 4.2.7 Banyaknya Desa¹/Kelurahan Menurut Sumber Air Minum Sebagian Besar Keluarga di Distrik Muting, 2021–2023
Table *Number of Villages¹/Kelurahan by Drinking Water Source of Majority Family in Muting District, 2021–2023*

Sumber Air Minum Source of Drinking Water	2021 ²	2022 ³	2023 ³
(1)	(2)	(3)	(4)
Air Kemasan Bermerk/ <i>Branded Bottled Water</i>
Air Isi Ulang/ <i>Refil Water</i>
Leding Dengan Meteran/ <i>Metered Piped Water</i>
Leding Tanpa Meteran/ <i>Non Metered Piped Water</i>
Sumur Bor atau Pompa/ <i>Artesian Well or Pumped Water</i>
Sumur/ <i>Well</i>
Mata Air/ <i>Spring</i>
Sungai/Danau/Kolam/ Waduk/Situ/ Embung/Bendungan/ <i>River/Lake/Pond/ Reservoir/Dam</i>
Air Hujan/ <i>Rainwater</i>
Lainnya/ <i>Others</i>

Catatan/*Note*: ¹Desa pada tabel ini termasuk Unit Permukiman Transmigrasi (UPT) yang masih dibina oleh kementerian terkait/
Villages in this table include Transmigration Settlement Unit which is still fostered by the relevant ministries.

Sumber/*Source*: ²Badan Pusat Statistik, Pendataan Potensi Desa (Podes)/*BPS-Statistics Indonesia, Village Potential Data Collecting*
³...

Tabel 4.2.8
Table

Banyaknya Keluarga Menurut Desa/Kelurahan dan Jenis Pengguna Listrik di Distrik Muting, 2023
Number of Family by Villages/Kelurahan and Type of Electricity Consumer in Muting District, 2023

Desa/Kelurahan <i>Village/Kelurahan</i>	Pengguna Listrik <i>Electricity Consumer</i>			Bukan Pengguna Listrik <i>Not Electricity Consumer</i>
	PLN <i>State Electricity Company</i>	Non-PLN <i>Non-State Electricity Company</i>	Jumlah <i>Total</i>	
(1)	(2)	(3)	(4)	(5)
Afkab Makmur
Wan Wai Bob
Selauw
Waan
Andaito
Pachas
Sigabel Jaya
Muting
Sed Agung
Elanggol Jaya
Kolam
Boha
Muting

Tabel
Table 4.2.9

**Banyaknya Desa¹/Kelurahan Menurut Sumber
Penerangan Jalan Utama Desa/Kelurahan di Distrik
Muting, 2021–2023**
*Number of Villages¹/Kelurahan by Source of Villages/
Kelurahan's Main Street Illumination in Muting District,
2021–2023*

Sumber Penerangan Jalan Utama <i>Source of Main Street Illumination</i>	2021 ²	2022 ³	2023 ³
(1)	(2)	(3)	(4)
Listrik Pemerintah/ <i>State Electricity</i>
Listrik Non-Pemerintah/ <i>Non-State Electricity</i>
Non Listrik/ <i>Non-Electric</i>

Catatan/*Note*: ¹Desa pada tabel ini termasuk Unit Permukiman Transmigrasi (UPT) yang masih dibina oleh kementerian terkait/
Villages in this table include Transmigration Settlement Unit which is still fostered by the relevant ministries.

Sumber/*Source*: ²Badan Pusat Statistik, Pendataan Potensi Desa (Podes)/*BPS-Statistics Indonesia, Village Potential Data Collecting*
³...

Tabel
Table 4.2.10

Banyaknya Desa¹/Kelurahan Menurut Penggunaan Fasilitas Tempat Buang Air Besar Sebagian Besar Keluarga di Distrik Muting, 2021–2023
Number of Villages¹/Kelurahan by Toilet Facility Used by Majority Family in Muting District, 2021–2023

Fasilitas Tempat Buang Air Besar <i>Toilet Facility</i>	2021 ²	2022 ³	2023 ³
(1)	(2)	(3)	(4)
Jamban/Toilet
Sendiri/Private
Bersama/Shared
Umum/Public
Bukan Jamban/Non-Toilet
Jumlah/Total

Catatan/Note: ¹Desa pada tabel ini termasuk Unit Permukiman Transmigrasi (UPT) yang masih dibina oleh kementerian terkait/
Villages in this table include Transmigration Settlement Unit which is still fostered by the relevant ministries.

Sumber/Source: ²Badan Pusat Statistik, Pendataan Potensi Desa (Podes)/BPS-Statistics Indonesia, Village Potential Data Collecting

³...

Tabel 4.2.11
Table

Banyaknya Desa/Kelurahan Menurut Jenis Bahan Bakar untuk Memasak yang Digunakan Sebagian Besar Keluarga di Distrik Muting, 2023
Number of Villages/Kelurahan by Type of Cooking Fuel Used by Majority Family in Muting District, 2023

Jenis Bahan Bakar untuk Memasak <i>Type of Cooking Fuel</i>	2023
(1)	(2)
Listrik/ <i>Electric</i>	...
Elpiji 5,5 kg/ <i>Blue Gas 5.5 kg-LPG</i>	...
Elpiji 12 kg/ <i>12 kg-LPG</i>	...
Elpiji 3 kg/ <i>3 kg-LPG</i>	...
Gas Kota/ <i>City Gas</i>	...
Biogas/ <i>Biogas</i>	...
Minyak Tanah/ <i>Kerosene</i>	...
Briket/ <i>Briquettes</i>	...
Arang/ <i>Charcoal</i>	...
Kayu Bakar/ <i>Firewood</i>	...
Lainnya/ <i>Others</i>	...
Jumlah/Total	...

Catatan/*Note*: ...

Sumber/*Source*: ...

1.1 AGAMA DAN SOSIAL LAINNYA
RELIGION AND OTHER SOCIAL AFFAIRS

Tabel 4.2.12 Jumlah Tempat Peribadatan Menurut Desa/Kelurahan di Distrik Muting, 2023
Table *Number of Worship Places by Villages/Kelurahan in Muting District, 2023*

Desa/Kelurahan <i>Village/Kelurahan</i>	Masjid <i>Mosque</i>	Mushola <i>Pray Room</i>	Gereja Protestan <i>Protestant Church</i>	Gereja Katholik <i>Catholic Church</i>	Pura <i>Temple</i>	Vihara
(1)	(2)	(3)	(4)	(5)	(6)	(7)
Afkab Makmur		
Wan Wai Bob		
Selauw		
Waan		
Andaito		
Pachas		
Sigabel Jaya		
Muting		
Sed Agung		
Elanggol Jaya		
Kolam		
Boha		
Nama Kecamatan						

Catatan/Note: ...

Sumber/Source: ...

Tabel
Table 4.2.13

**Banyaknya Kejadian Bencana Alam Menurut Desa/
Kelurahan dan Jenis Bencana Alam di Distrik Muting,
2023**
*Number of Natural Disaster Events by Villages/Kelurahan
and Type of Natural Disaster in Muting District, 2023*

Desa/Kelurahan <i>Village/Kelurahan</i>	Gempa Bumi <i>Earthquake</i>	Tsunami <i>Tsunami</i>	Gunung Meletus <i>Volcanic Eruption</i>	Tanah Longsor <i>Landslide</i>
(1)	(2)	(3)	(4)	(5)
Afkab Makmur
Wan Wai Bob
Selauw
Waan
Andaito
Pachas
Sigabel Jaya
Muting
Sed Agung
Elanggol Jaya
Kolam
Boha
Nama Kecamatan				

Lanjutan Tabel/*Continued Table* 4.4.2

Desa/Kelurahan Village/Kelurahan	Banjir Floods	Banjir Bandang Flash Floods	Kekeringan Drought	Kebakaran Hutan dan Lahan Forest and Land Fires
(1)	(6)	(7)	(8)	(9)
Afkab Makmur
Wan Wai Bob
Selauw
Waan
Andaito
Pachas
Sigabel Jaya
Muting
Sed Agung
Elanggol Jaya
Kolam
Boha
Muting

Lanjutan Tabel/*Continued Table* 4.4.2

Desa/Kelurahan Village/Kelurahan	Angin Puyuh/ Puting Beliung/ Topan Tornado/Typhoon	Gelombang Pasang Tidal Wave	Abrasi Abrasion
(1)	(10)	(11)	(12)
Afkab Makmur
Wan Wai Bob
Selauw
Waan
Andaito
Pachas
Sigabel Jaya
Muting
Sed Agung
Elanggol Jaya
Kolam
Boha
Muting

Catatan/Note: ...

Sumber/Source: ...

Tabel 4.2.14
Table

Banyaknya Korban Jiwa Akibat Bencana Alam Menurut Desa/Kelurahan dan Jenis Bencana Alam di Distrik Muting, 2023
Number of Fatalities Due to Natural Disasters by Villages/ Kelurahan and Type of Natural Disaster in Muting District, 2023

Desa/Kelurahan <i>Village/Kelurahan</i>	Gempa Bumi <i>Earthquake</i>	Tsunami <i>Tsunami</i>	Gunung Meletus <i>Volcanic Eruption</i>	Tanah Longsor <i>Landslide</i>
(1)	(2)	(3)	(4)	(5)
Afkab Makmur
Wan Wai Bob
Selauw
Waan
Andaito
Pachas
Sigabel Jaya
Muting
Sed Agung
Elanggol Jaya
Kolam
Boha
Muting

Lanjutan Tabel/*Continued Table 4.4.3*

Desa/Kelurahan Village/Kelurahan	Banjir Floods	Banjir Bandang Flash Floods	Kekeringan Drought	Kebakaran Hutan dan Lahan Forest and Land Fires
(1)	(6)	(7)	(8)	(9)
Afkab Makmur
Wan Wai Bob
Selauw
Waan
Andaito
Pachas
Sigabel Jaya
Muting
Sed Agung
Elanggol Jaya
Kolam
Boha
Muting

Lanjutan Tabel/*Continued Table* 4.4.3

Desa/Kelurahan <i>Village/Kelurahan</i>	Angin Puyuh/ Puting Beliung/ Topan <i>Tornado/Typhoon</i>	Gelombang Pasang <i>Tidal Wave</i>	Abrasi <i>Abrasion</i>
(1)	(10)	(11)	(12)
Afkab Makmur
Wan Wai Bob
Selauw
Waan
Andaito
Pachas
Sigabel Jaya
Muting
Sed Agung
Elanggol Jaya
Kolam
Boha
Muting

Catatan/*Note*: ...Sumber/*Source*: ...

Tabel
Table 4.2.15

Keberadaan Fasilitas/Upaya Antisipasi/Mitigasi Bencana Alam Menurut Desa/Kelurahan di Distrik Muting, 2023
Existence of Facilities/Efforts for Anticipation/Mitigation of Natural Disasters by Villages/Kelurahan by Villages/Kelurahan in Muting District, 2023

Desa/Kelurahan Village/Kelurahan	Sistem Peringatan Dini Bencana Alam Natural Disaster Early Warning System	Sistem Peringatan Dini Khusus Tsunami Tsunami Early Warning System	Perlengkapan Keselamatan Safety Equipment
(1)	(2)	(3)	(4)
Afkab Makmur
Wan Wai Bob
Selauw
Waan
Andaito
Pachas
Sigabel Jaya
Muting
Sed Agung
Elanggol Jaya
Kolam
Boha
Muting

Isian kolom 2, 4-6: "Ada", "Tidak Ada"

Isian kolom3: "Bukan Wilayah Potensi Tsunami", "Ada", "Tidak Ada"

Lanjutan Tabel/*Continued Table 4.4.4*

Desa/Kelurahan <i>Village/Kelurahan</i>	Rambu-Rambu dan Jalur Evakuasi Bencana <i>Sign and Evacuation Route</i>	Pembuatan, Perawatan, atau Normalisasi: Sungai, Kanal, Tanggul, Parit, Drainase, Waduk, Pantai, dll <i>Manufacture, Maintenance, or Normalization: Rivers, Canals, Embankment, etc</i>
(1)	(5)	(6)
Afkab Makmur
Wan Wai Bob
Selauw
Waan
Andaito
Pachas
Sigabel Jaya
Muting
Sed Agung
Elanggol Jaya
Kolam
Boha
Muting

Catatan/*Note*: ...Sumber/*Source*: ...

Tabel 4.2.16
Table

Banyaknya Desa/Kelurahan yang Memiliki Kelompok Kegiatan Olahraga Menurut Jenis Olahraga dan Ketersediaan Fasilitas/Lapangan Olahraga di Distrik Muting, 2023
Number of Villages/Kelurahan Having Sport Activities Groups by Type of Sport and Availability of Sport Facilities/Fields in Muting District, 2023

Jenis Olahraga <i>Type of Sport</i>	Kondisi Fasilitas/Lapangan Olahraga <i>Condition of Sport Facilities/Fields</i>			Tidak Ada Fasilitas/ Lapangan Olahraga <i>No Sport Facilities/ Fields</i>
	Baik	Rusak Sedang	Rusak Parah	
(1)	(2)	(3)	(4)	(5)
Sepak Bola/ <i>Soccer</i>				
Bola Voli/ <i>Volley Ball</i>				
Bulu Tangkis/ <i>Badminton</i>				
Bola Basket/ <i>Basket Ball</i>				
Tenis Lapangan/ <i>Court Tennis</i>				
Tenis Meja/ <i>Table Tennis</i>				
Futsal				
Renang/ <i>Swimming</i>				
Bela Diri/ <i>Martial Arts</i>				
Bilyard/ <i>Billiards</i>				
Fitnes, Aerobik, dll/ <i>Fitness, Aerobics, etc</i>				
Lainnya/ <i>Others</i>				

Catatan/*Note*: ...

Sumber/*Source*: ...

BAB 05

PERTANIAN AGRICULTURE

Produksi Sayur dan Buah Semusim (Kuintal)



4.599



564



625

PENJELASAN TEKNIS

1. Lahan sawah adalah lahan pertanian yang berpetak-petak dan dibatasi oleh pematang (galangan), saluran untuk menahan/ menyalurkan air, yang biasanya ditanami padi sawah tanpa memandang dari mana diperoleh atau status lahan tersebut. Lahan yang dimaksud termasuk lahan yang terdaftar di Pajak Bumi Bangunan, luran Pembangunan Daerah, lahan bengkok, lahan serobotan, lahan rawa yang ditanami padi dan lahan bekas tanaman tahunan yang telah dijadikan sawah, baik yang ditanami padi, palawija atau tanaman semusim lainnya.
2. Luas panen untuk tanaman sayuran adalah luas tanaman yang dipanen sekaligus/habis/ dibongkar dan luas tanaman yang dipanen berkali-kali (lebih dari satu kali)/belum habis.

TECHNICAL NOTES

1. *Wetland is agricultural land that separated by small dykes to resist water, where the main crop is usually wetland paddy without considering where it is got from or the status of the land. It includes the land that is registered at land income tax office, regional development contribution, 'bengkok' land, illegal ownership, swamps for rice cultivation, and annual crop land mark that has been used as rice field, which are both planted with paddy, secondary crops or the other seasonal crops.*
2. *Harvested area of vegetables is area of entirely plant harvested/ demolished and plant harvested several times/undemolished.*

<https://meraukekab.bps.go.id>

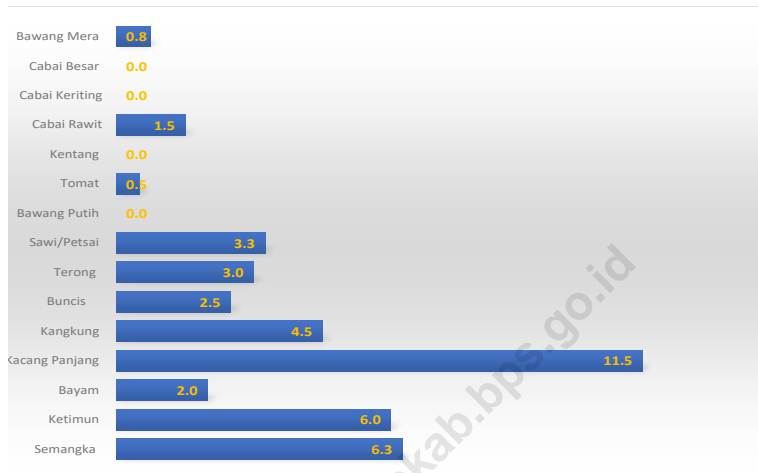
ULASAN

Tanaman sayuran yang paling banyak diusahakan di Distrik Muting pada tahun 2023 adalah kangkung, ketimun dan kacang panjang yang luas panen tanamannya bisa mencapai diatas 4 ha, sementara produksi yang paling banyak yaitu sayur kangkung sebesar 4.599 kuintal.

DESCRIPTION

The most cultivated vegetable crops in Muting District in 2023 are kale, cucumbers and long beans, the harvest area of which can reach more than 4 ha, while the largest production is kale, which is 4,599 quintals.

<https://meraukekab.bps.go.id>



Sumber/Source : Dinas Tanaman Pangan, Hortikultura dan Perkebunan Kabupaten Merauke/Food Crops Service of Merauke Regency

Gambar 5.1
Figures

Luas Panen Tanaman Sayuran dan Buah-buahan Semusim Menurut Jenis Tanaman di Distrik Muting (ha), 2020–2023
Harvested Area of Seasonal Vegetables and Fruits by Kind of Plant in Muting District (ha), 2020–2023

Tabel 5.1
Table

Luas Panen Tanaman Sayuran dan Buah-buahan Semusim Menurut Jenis Tanaman di Distrik Muting (ha), 2020–2023
Harvested Area of Seasonal Vegetables and Fruits by Kind of Plant in Muting District (ha), 2020–2023

Jenis Tanaman Kind of Plants	2020	2021	2022	2023
(1)	(2)	(3)	(4)	(5)
Sayuran/Vegetables:
Bawang Merah/ <i>Shallots</i>	0.75
Cabai Besar/TW/Teropong <i>Chili/Big Chili</i>
Cabai Keiting <i>Curly Chili</i>
Cabai Rawit <i>Chili/Cayenne Pepper</i>	1.50
Kentang/ <i>Potato</i>
Kubis/ <i>Cabbage</i>
Tomat/ <i>Tomato</i>	0.50
Bawang Putih/ <i>Garlic</i>
Sawi/Petsai / <i>Chinese/ Cabbage</i>	3.25
Terong/ <i>Eggplant</i>	3.00
Buncis/ <i>Bean</i>	2.50
Kangkung/ <i>Water Spinach</i>	4.50
Kacang Panjang/ <i>String Bean</i>	11.50
Bayam/ <i>Spinach</i>	2.00
Ketimun/ <i>Cucumber</i>	6.00
Buah–buahan/Fruits:
Semangka/ <i>Watermelon</i>	6.25

Catatan/Note: ...

Sumber/Source: Dinas Tanaman Pangan, Hortikultura dan Perkebunan Kabupaten Merauke/Food Crops Service of Merauke Regency

Tabel 5.2
Table

Produksi Tanaman Sayuran dan Buah-buahan Semusim Menurut Jenis Tanaman di Distrik Muting (kuintal), 2020–2023

Production of Seasonal Vegetables and Fruits by Kind of Plant in Muting District (quintal), 2020–2023

Jenis Tanaman <i>Kind of Plants</i>	2020	2021	2022	2023
(1)	(2)	(3)	(4)	(5)
Sayuran/Vegetables:
Bawang Merah/ <i>Shallots</i>	67.50
Cabai Besar/TW/Teropong <i>Chili/Big Chili</i>
Cabai Keiting <i>Curly Chili</i>
Cabai Rawit <i>Chili/Cayenne Pepper</i>	96.00
Kentang/ <i>Potato</i>
Kubis/ <i>Cabbage</i>
Tomat/ <i>Tomato</i>	83.00
Bawang Putih/ <i>Garlic</i>
Sawi/Petsai / <i>Chinese/ Cabbage</i>	292.50
Terong/ <i>Eggplant</i>	240.00
Buncis/ <i>Bean</i>	230.00
Kangkung/ <i>Water Spinach</i>	4599.00
Kacang Panjang/ <i>String Bean</i>	483.00
Bayam/ <i>Spinach</i>	198.00
Ketimun/ <i>Cucumber</i>	564.00
Buah–buahan/Fruits:
Semangka/ <i>Watermelon</i>	625.00

Catatan/Note: ...

Sumber/Source: Dinas Tanaman Pangan, Hortikultura dan Perkebunan Kabupaten Merauke/Food Crops Service of Merauke Regency

Tabel 5.3
Table

Luas Panen Tanaman Biofarmaka Menurut Jenis Tanaman di Distrik Muting (m²), 2020–2023
Harvested Area of Medicinal Plants by Kind of Plant in Muting District (m²), 2020–2023

Jenis Tanaman Kind of Plants	2020	2021	2022	2023
(1)	(2)	(3)	(4)	(5)
Jahe/Ginger
Laos/Lengkuas/Galanga
Kencur/East Indian Galangal
Kunyit/Turmeric
Komoditas daerah
Komoditas daerah

Catatan/Note: ...

Sumber/Source: Badan Pusat Statistik, Statistik Pertanian Hortikultura SPH-TBF/BPS-Statistics Indonesia, Agricultural Statistic for Horticulture SPH-TBF

Tabel 5.4 **Produksi Tanaman Biofarmaka Menurut Jenis Tanaman di Distrik Muting (kg), 2020–2023**
Table **Production of Medicinal Plants by Kind of Plant in Muting District (kg), 2020–2023**

Jenis Tanaman Kind of Plants	2020	2021	2022	2023
(1)	(2)	(3)	(4)	(5)
Jahe/Ginger
Laos/Lengkuas/Galanga
Kencur/East Indian Galangal
Kunyit/Turmeric
Komoditas daerah
Komoditas daerah

Catatan/Note: ...

Sumber/Source: Badan Pusat Statistik, Statistik Pertanian Hortikultura SPH-TBF/BPS-Statistics Indonesia, Agricultural Statistic for Horticulture SPH-TBF

Tabel
Table 5.5

**Luas Panen Tanaman Hias Menurut Jenis Tanaman di
Distrik Muting (m²), 2020–2023**
**Harvested Area of Ornamental Plants by Kind of Plant in
Muting District (m²), 2020–2023**

Jenis Tanaman Kind of Plants	2020	2021	2022	2023
(1)	(2)	(3)	(4)	(5)
Anggrek Pot/Pot Orchid
Anggrek Potong/Cut Orchid
Krisan/Chrysantemum
Mawar/Rose
Sedap Malam/Tuberose
Komoditas daerah
Komoditas daerah

Catatan/Note: ...

Sumber/Source: Badan Pusat Statistik, Statistik Pertanian Hortikultura SPH-TH/BPS-Statistics Indonesia, Agricultural Statistik for Horticulture SPH-TH

Tabel 5.6 **Produksi Tanaman Hias Menurut Jenis Tanaman di Distrik Muting (tangkai), 2020–2023**
Table **Production of Ornamental Plants by Kind of Plant in Muting District (stalks), 2020–2023**

Jenis Tanaman <i>Kind of Plants</i>	2020	2021	2022	2023
(1)	(2)	(3)	(4)	(5)
Anggrek Pot/ <i>Pot Orchid</i>
Anggrek Potong/ <i>Cut Orchid</i>
Krisan/ <i>Chrysantemum</i>
Mawar/ <i>Rose</i>
Sedap Malam/ <i>Tuberose</i>
Komoditas daerah
Komoditas daerah

Catatan/*Note*: ...

Sumber/*Source*: Badan Pusat Statistik, Statistik Pertanian Hortikultura SPH-TH/BPS-Statistics Indonesia, *Agricultural Statistik for Horticulture SPH-TH*

Tabel 5.7
Table

Produksi Buah-Buahan dan Sayuran Tahunan Menurut Jenis Tanaman di Distrik Muting (kuintal), 2020–2023
Production of Annual Fruits and Vegetables by Kind of Plant in Muting District (quintal), 2020–2023

Jenis Tanaman <i>Kind of Plants</i>	2020	2021	2022	2023
(1)	(2)	(3)	(4)	(5)
Buah–Buahan/Fruits:
Mangga/ <i>Mango</i>
Durian/ <i>Durian</i>
Jeruk Siam/ <i>Keprok/Orange/Tangerine</i>
Pisang/ <i>Banana</i>
Pepaya/ <i>Papaya</i>
Salak/ <i>Snakefruit</i>
Komoditas daerah
Komoditas daerah
Sayuran/Vegetables:
Komoditas daerah
Komoditas daerah

Catatan/Note: ...

Sumber/Source: Badan Pusat Statistik, Statistik Pertanian Hortikultura SPH-BST/BPS-Statistics Indonesia, *Agricultural Statistic for Horticulture SPH-BST*

BAB 06

PARIWISATA, TRANSPORTASI, DAN KOMUNIKASI TOURISM, TRANSPORTATION, AND COMMUNICATION

<https://meraukekab.bps.go.id>



PENJELASAN TEKNIS

1. Hotel adalah penyediaan akomodasi secara harian berupa kamar-kamar di dalam satu bangunan yang dapat dilengkapi dengan jasa pelayanan makan dan minum, kegiatan hiburan dan atau fasilitas lainnya. Hotel terdiri dari hotel berbintang dan hotel non- bintang.
2. Kendaraan bermotor adalah setiap kendaraan yang digerakkan oleh peralatan teknik yang ada pada kendaraan tersebut, biasanya digunakan untuk angkutan orang atau barang di atas jalan raya selain kendaraan yang berjalan di atas rel. Kendaraan bermotor yang dicatat adalah semua jenis kendaraan kecuali kendaraan bermotor TNI/Polri dan Korps Diplomatik.
3. Telekomunikasi adalah setiap pemancaran, pengiriman dan atau penerimaan dari setiap informasi dalam bentuk tandatanda, isyarat, tulisan, gambar, suara dan bunyi melalui sistem kawat, optik, radio atau sistem elektromagnetik lainnya.

TECHNICAL NOTES

1. *Hotel is a daily supply of accommodation rooms within a building which can be equipped with eating and drinking services, entertainment activities and/or other facilities. Hotel consists of a classified hotel and a non-classified hotel.*
2. *Motor vehicles are any kind of vehicles motorized by machine set up in those vehicles, they are usually used for transporting peoples or goods on roads except vehicles moving along a railway line. The data cover all kinds of motor vehicles except those belong to Indonesia Army Force Indonesian State Police and Diplomatic Corps.*
3. *Telecommunication includes every transmitting, delivering and or receiving from every information of marking, signal, article, picture, sound and voice through strand of wire system, optic, radio or other electromagnetic system.*

<https://meraukekab.bps.go.id>

ULASAN

DESCRIPTION

Tidak tersedianya data tentang pariwisata, transportasi dan telekomunikasi di Distrik Muting

There is no data available on tourism, transportation and telecommunications in Muting District

<https://meraukekab.bps.go.id>

1.1 PARIWISATA TOURISM

Tabel 6.7.1 Jumlah Sarana Akomodasi Menurut Desa/Kelurahan dan Jenis Akomodasi di Distrik Muting, 2023
Number of Accomodation Facilities by Villages/Kelurahan and Type of Accomodation in Muting District, 2023

Desa/Kelurahan <i>Village/Kelurahan</i>	Hotel	Penginapan <i>Inn</i>
(1)	(2)	(3)
Afkab Makmur
Wan Wai Bob
Selauw
Waan
Andaito
Pachas
Sigabel Jaya
Muting
Sed Agung
Elanggol Jaya
Kolam
Boha
Muting	-	...

Catatan/Note: ...

Sumber/Source: ...

**1.1 TRANSPORTASI
TRANSPORTATION**

Tabel 6.7.2 **Prasarana dan Sarana Transportasi Antardesa/Kelurahan Menurut Desa/Kelurahan di Distrik Muting, 2023**
Inter-Villages/Kelurahan Transportation Infrastructure and Facilities by Villages/Kelurahan in Muting District, 2023

Desa/Kelurahan <i>Village/Kelurahan</i>	Jenis Prasarana Transportasi <i>Type of Transportation Infrastructure</i>	Keberadaan Angkutan Umum <i>Availability of Public Transportation</i>
(1)	(2)	(3)
Afkab Makmur
Wan Wai Bob
Selauw
Waan
Andaito
Pachas
Sigabel Jaya
Muting
Sed Agung
Elanggol Jaya
Kolam
Boha

Isian kolom (2): "Darat", "Air", "Darat dan Air", "Udara"

Isian Kolom (3): "Ada, dengan trayek tetap", "Ada, tanpa trayek tetap", "Tidak ada angkutan umum"

Lanjutan Tabel/*Continued Table* 6.2.1

Desa/Kelurahan <i>Village/Kelurahan</i>	Jenis Permukaan Jalan Darat Terluas <i>Type of The Widest Road Surface</i>	Dapat Dilalui Kendaraan Bermotor Roda 4 atau Lebih <i>Passable by Vehicle with 4 or more Wheels</i>
(1)	(4)	(5)
Afkab Makmur
Wan Wai Bob
Selauw
Waan
Andaito
Pachas
Sigabel Jaya
Muting
Sed Agung
Elanggol Jaya
Kolam
Boha

Catatan/*Note*: ...Sumber/*Source*: ...

- Jika kolom (2) berisi "Air" atau "Udara", maka kolom (4) dan (5) diisi dengan "-"
- Jika kolom (2): "Darat" atau "Darat dan Air" maka:
isian kolom (4): "Aspal/Beton", "Diperkeras (kerikil, batu, dll)", "Tanah",
"Lainnya"
Isian Kolom (5): "Sepanjang tahun", "Sepanjang tahun kecuali saat kondisi tertentu", "Tidak dapat dilalui sepanjang tahun"

**1.1 KOMUNIKASI
COMMUNICATION**

Tabel 6.7.3 Keberadaan Kantor Pos/Pos Pembantu/Rumah Pos, Pos Keliling, dan Perusahaan/Agen Jasa Ekspedisi Swasta Menurut Desa/Kelurahan di Distrik Muting, 2023
Number of Post Office/Subsidiary of Post Office, Mobile Portal Service, Private Expedition Service Company by Villages/Kelurahan in Muting District, 2023

Desa/Kelurahan <i>Village/Kelurahan</i>	Kantor Pos/Pos Pembantu/Rumah Pos <i>Post Office/Subsidiary of Post Office</i>	Pos Keliling <i>Mobile Portal Service</i>	Perusahaan/Agen Jasa Ekspedisi Swasta <i>Private Expedition Service Company</i>
(1)	(2)	(3)	(4)
Afkab Makmur
Wan Wai Bob
Selauw
Waan
Andaito
Pachas
Sigabel Jaya
Muting
Sed Agung
Elanggol Jaya
Kolam
Boha
Muting

Catatan/Note: ...

Sumber/Source: ...

Isian kolom (2) dan (4): "Beroperasi", "Jarang Beroperasi", "Tidak beroperasi", "Tidak Ada"
Isian kolom (3): "Ada", "tidak ada"

Tabel 6.7.4 Jumlah Menara Telepon seluler dan Operator Layanan Komunikasi Telepon Seluler Menurut Desa/Kelurahan di Distrik Muting, 2023
Number of Base Transceiver Station (BTS) and Cellular Phone Communication Service Operators by Villages/ Kelurahan in Muting District, 2023

Desa/Kelurahan Village/Kelurahan	Jumlah Menara Telepon seluler Number of Base Transceiver Station (BTS)	Jumlah Operator Layanan Komunikasi Telepon Seluler Cellular Phone Communication Service Operators
(1)	(2)	(3)
Afkab Makmur
Wan Wai Bob
Selauw
Waan
Andaito
Pachas
Sigabel Jaya
Muting
Sed Agung
Elanggol Jaya
Kolam
Boha
Muting

Catatan/Note: ...

Sumber/Source: ...

Tabel 6.7.5
Table

Kekuatan Sinyal Telepon Seluler dan Jenis Sinyal Internet Telepon Seluler Menurut Desa/Kelurahan di Distrik Muting, 2023
The Strenght of Cellular Phone Signal by Villages/Kelurahan in Muting District, 2023

Desa/Kelurahan Village/Kelurahan	Kekuatan Sinyal Telepon Seluler The Strenght of Cellular Phone Signal	Jenis Sinyal Internet Telepon Seluler Type of Cellular Phone Signal
(1)	(2)	(3)
Afkab Makmur
Wan Wai Bob
Selauw
Waan
Andaito
Pachas
Sigabel Jaya
Muting
Sed Agung
Elanggol Jaya
Kolam
Boha
Muting

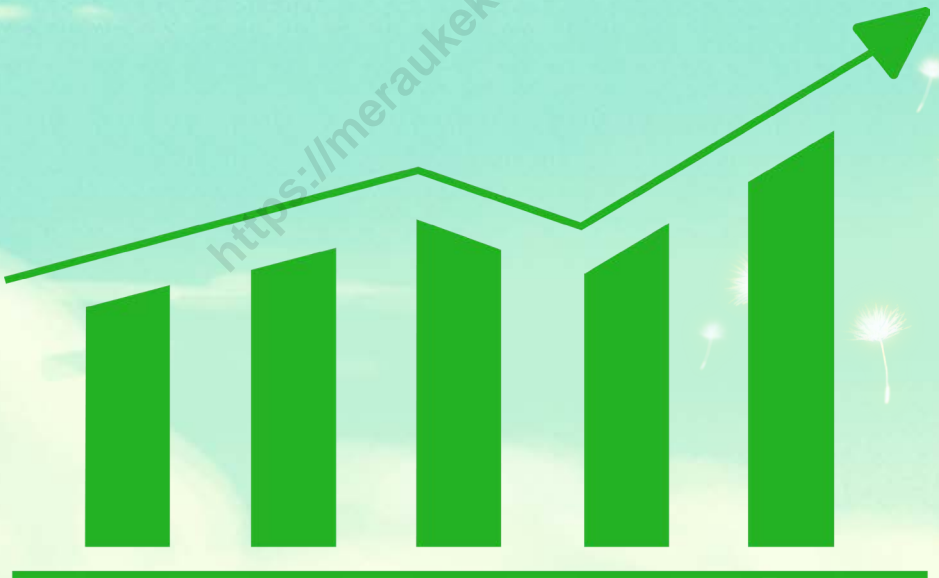
Catatan/Note: ...

Sumber/Source: ...

Isian kolom 2: "Sangat kuat", "Kuat", "Lemah", "Tidak ada sinyal"
Isian Kolom (3): " 4G/LTE", " 3G/H/H+/EVDO", " 2,5G/E/GPRS", " Tidak ada sinyal internet"
jika kolom (2) berisi "Tidak ada sinyal" maka kolom (3) diisikan "-"

BAB 07

PERBANKAN, KOPERASI, DAN PERDAGANGAN BANKING, COOPERATIVE, AND TRADE



PENJELASAN TEKNIS

1. Jenis-jenis koperasi berdasarkan status anggotanya adalah pengelompokan koperasi yang dilihat dari kesamaan status orang-orang yang menjadi anggota koperasi tersebut. Jenis-jenis koperasi ini sangat banyak.
2. Hal ini karena selama sekumpulan orang yang mempunyai status yang sama dan mereka membuat koperasi maka koperasi tersebut bisa menjadi salah satu jenis-jenis koperasi. Berikut ini jenis-jenis koperasi : Koperasi Pegawai Negeri, Koperasi Pasar (Koppas), Koperasi Unit Desa, dan Koperasi Sekolah

TECHNICAL NOTES

1. *The types of cooperatives based on the status of their members are groupings of cooperatives that are seen in the similarity status of the people who are members of the cooperative. These types of cooperatives are very numerous.*
2. *This is because as long as a group of people have the same status and they create a cooperative, the cooperative can become one of the types of cooperatives. The following are the types of cooperatives: Civil Servant Cooperatives, Market Cooperatives (Koppas), Village Unit Cooperatives, and School Cooperatives.*

<https://meraukekab.bps.go.id>

ULASAN

Tidak tersedianya data tentang Perbankan, Koperasi dan Perdagangan di Distrik Muting pada Tahun 2023

DESCRIPTION

There is no data available on Banking, Cooperatives and Trade in Muting District in 2023

<https://meraukekab.bps.go.id>

Tabel 7.1
Table

Banyaknya Sarana Lembaga Keuangan Bank Menurut Desa/Kelurahan dan Jenis Bank di Distrik Muting, 2023
Number of Bank by Villages/Kelurahan and Type of Bank in Muting District, 2023

Desa/Kelurahan Village/Kelurahan	Bank Umum Pemerintah Government Bank	Bank Umum Swasta Private Bank	Bank Perkreditan Rakyat (BPR) Rural Bank
(1)	(2)	(3)	(4)
Afkab Makmur
Wan Wai Bob
Selauw
Waan
Andaito
Pachas
Sigabel Jaya
Muting
Sed Agung
Elanggol Jaya
Kolam
Boha
Muting

Catatan/Note: ...

Sumber/Source: ...

Tabel 7.2
Table

**Banyaknya Koperasi Aktif Menurut Menurut Desa/
Kelurahan dan Jenis Koperasi di Distrik Muting, 2023**
*Number of Cooperative by Villages/Kelurahan and Type of
Cooperative in Muting District, 2023*

Desa/Kelurahan <i>Village/Kelurahan</i>	Koperasi Unit Desa (KUD) <i>Village Cooperative Unit</i>	Koperasi Industri Kecil dan Kerajinan Rakyat (Kopinkra) <i>Small Industry and Citizen Handicraft Cooperative</i>
(1)	(2)	(3)
Afkab Makmur
Wan Wai Bob
Selauw
Waan
Andaito
Pachas
Sigabel Jaya
Muting
Sed Agung
Elanggol Jaya
Kolam
Boha
Muting

Lanjutan Tabel/*Continued Table 7.2*

Desa/Kelurahan Village/Kelurahan	Koperasi Simpan Pinjam (Kospin) Savings and Loan Cooperative	Koperasi Lainnya Other Cooperative
(1)	(4)	(5)
Afkab Makmur
Wan Wai Bob
Selauw
Waan
Andaito
Pachas
Sigabel Jaya
Muting
Sed Agung
Elanggol Jaya
Kolam
Boha
Muting

Catatan/*Note*: ...Sumber/*Source*: ...

Tabel 7.3
Table

Banyaknya Sarana Perdagangan Menurut Desa/Kelurahan dan Jenis Sarana Perdagangan di Distrik Muting, 2023
Number of Trade Facilities by Villages/Kelurahan and Type of Trade Facilities in Muting District, 2023

Desa/Kelurahan <i>Village/Kelurahan</i>	Kelompok Pertokoan <i>Shopping Complexs</i>	Pasar dengan Bangunan Permanen <i>Markets in Permanent Building</i>	Pasar dengan Bangunan Semi Permanen <i>Market in Semi Permanent Building</i>
(1)	(2)	(3)	(4)
Afkab Makmur
Wan Wai Bob
Selauw
Waan
Andaito
Pachas
Sigabel Jaya
Muting
Sed Agung
Elanggol Jaya
Kolam
Boha
Muting

Lanjutan Tabel/*Continued Table 7.3*

Desa/Kelurahan Village/Kelurahan	Pasar tanpa Bangunan Market without Permanent Building	Mini Market/ Swalayan/ Supermarket Mini Market/Swalayan/ Supermarket	Restoran/ Rumah Makan Restaurant/ Food Stall
(1)	(5)	(6)	(7)
Afkab Makmur
Wan Wai Bob
Selauw
Waan
Andaito
Pachas
Sigabel Jaya
Muting
Sed Agung
Elanggol Jaya
Kolam
Boha
Muting

Catatan/Note: ...

Sumber/Source: ...

DAFTAR PUSTAKA/BIBLIOGRAPHY

Direktorat Jenderal Hortikultura & Badan Pusat Statistik. 2022. *Pedoman Statistik Pertanian Hortikultura (SPH)*. Jakarta: Kementerian Pertanian.

Direktorat Statistik Ketahanan Sosial. 2021. *Buku 3: Konsep dan Definisi Podes 2021*. Jakarta: Badan Pusat Statistik.

.....

.....

<https://meraukekab.bps.go.id>

ST 2023
SENSUS PERTANIAN

BerAKHLAK
Berorientasi Pelayanan Akuntabel Kompeten
Harmonis Loyal Adaptif Kolaboratif

**# bangga
melayani
bangsa**

DATA

MENCERDASKAN BANGSA

— *Enlighten The Nation* —



**BADAN PUSAT STATISTIK
KABUPATEN MERAUKE
BPS-STATISTICS MERAUKE REGENCY**

Jl. RE Martadinata No. 2 Merauke - Papua

Telp.: (0971) 3330883

Homepage: <http://meraukekab.bps.go.id>, E-mail: bps9401@bps.go.id