

Katalog/Catalog: 1102001.3217090

KECAMATAN PADALARANG DALAM ANGKA

PADALARANG SUBDISTRICT IN FIGURES

2023



**BADAN PUSAT STATISTIK
KABUPATEN BANDUNG BARAT
BPS-STATISTICS OF BANDUNG BARAT REGENCY**

KECAMATAN PADALARANG DALAM ANGKA

PADALARANG SUBDISTRICT IN FIGURES

2023



KECAMATAN PADALARANG DALAM ANGKA
Padalarang Subdistrict in Figures
2023

ISSN: ...

No. Publikasi/*Publication Number*: 32170.2315

Katalog /*Catalog*: 1102001.3217090

Ukuran Buku/*Book Size*: 14,8 cm x 21 cm

Jumlah Halaman/*Number of Pages* : 128(100 + xxviii) hal/ 128 pages

Naskah/*Manuscript*:

BPS Kabupaten Bandung Barat

BPS-Statistics of Bandung Barat Regency

Penyunting/*Editor*:

BPS Kabupaten Bandung Barat

BPS-Statistics of Bandung Barat Regency

Desain Kover/*Cover Design*:

BPS Kabupaten Bandung Barat

BPS-Statistics of Bandung Barat Regency

Ilustrasi Kover/*Cover Illustration*:

Situ Ciburuy

Diterbitkan oleh/*Published by*:

©BPS Kabupaten Bandung Barat/*BPS-Statistics of Bandung Barat Regency*

Dicetak oleh/*Printed by*:

BPS Kabupaten Bandung Barat

Dilarang mengumumkan, mendistribusikan, mengomunikasikan, dan/atau menggandakan sebagian atau seluruh isi buku ini untuk tujuan komersil tanpa izin tertulis dari Badan Pusat Statistik.

Prohibited to announce, distribute, communicate, and/or copy part or all of this book for commercial purpose without permission from BPS-Statistics Indonesia.

TIM PENYUSUN/TEAM MEMBERS

Pengarah/Director

Ahmad Muhammad Saleh, SE

Penanggung Jawab/Persons in Charge

Ahmad Muhammad Saleh, SE

Penyunting/Editors

Priyono, S.ST, M.Si

Pengolah Data dan Penulis Naskah/Data Processing and Authors

Priyono, S.ST, M.Si

Nur Ulfi Subkhan, A.Md

Penata Letak/Layout Designers

Nur Ulfi Subkhan, A.Md

<https://bandungbarat.ac.id/ps-9/>

KONTRIBUTOR DATA/DATA CONTRIBUTOR

1. Badan Pusat Statistik
2. Stasiun Geofisika Bandung
3. Dinas Kependudukan dan Catatan Sipil Kabupaten Bandung Barat
4. Dinas Komunikasi dan Informasi Statistik Kabupaten Bandung Barat
5. Kementerian Agama
6. Kementerian Pendidikan, Kebudayaan, Riset dan Teknologi
7. Kantor Kecamatan Padalarang

<https://bandungbaratkab.bps.go.id>

PETA KECAMATAN PADALARANG
MAP OF PADALARANG SUBDISTRICT



KEPALA BPS KABUPATEN BANDUNG BARAT
CHIEF STATISTICIAN OF BANDUNG BARAT REGENCY



Ahmad Muhammad Saleh, SE



KATA PENGANTAR

Kecamatan Padalarang dalam Angka merupakan publikasi tahunan BPS Kabupaten Bandung Barat yang menyajikan beragam jenis data yang bersumber dari BPS maupun institusi lain. Publikasi ini memuat gambaran umum tentang keadaan geografi dan iklim, pemerintahan, perkembangan sosial-demografi dan perekonomian di Kecamatan Padalarang.

Sejak diberlakukannya PP Nomor 7 Tahun 2015, publikasi-publikasi yang diterbitkan BPS Kecamatan Padalarang termasuk Kecamatan Padalarang dalam Angka dapat diunduh secara langsung di website BPS Kabupaten Bandung Barat (<http://bandungbaratkab.bps.go.id>). Hal ini dimaksudkan untuk mempermudah akses terhadap data Kecamatan Padalarang dalam Angka. Dalam Publikasi ini terdapat bab dan tabel yang belum tersedia dan akan dilengkapi pada publikasi mendatang.

Publikasi ini dapat terwujud berkat kerja sama dan bantuan dari berbagai pihak. Kepada semua pihak yang telah membantu dalam upaya penerbitan publikasi ini, kami ucapkan banyak terima kasih. Semoga publikasi ini bermanfaat bagi para pengguna data dan masyarakat pada umumnya. Kami mengharapkan tanggapan dan saran dari para pengguna publikasi ini untuk perbaikan edisi yang akan datang.

Bandung Barat, September 2023
Kepala BPS
Kabupaten Bandung Barat

Ahmad Muhammad Saleh, SE



PREFACE

Padalarang Subdistrict in Figures is an annual publication presenting various data from BPS-Statistics Bandung Barat Regency and other agencies. The publication provides general pictures of geographics conditions, government, and key socio-demographic and economic characteristics of Padalarang Subdistrict. Technical notes for each statistics are also included in this publication to provide a better understanding in interpreting data for data users.

In line with the increasing demand of data users the contents of Padalarang Subdistrict in Figures have been improved. To provide a better access to data covered in Padalarang Subdistrict in Figures, a series of the publication can be downloaded in BPS-Statistics Bandung Barat Regency website (www.bandungbaratkab.bps.go.id). There are some tables are missing here and will be completed in the next book.

The release of the publication has been made possible due to the assistance and contribution of various government institutions and private organizations. To all parties who have been involved in the preparation of this publication, I would like to express my high appreciation and gratitude. Hopefully this publication will be useful resource for any purposes. Comments and suggestions to improve the contents of the publication are always welcome.

*Bandung Barat, September 2023
Chief Statistician of
Bandung Barat Regency*

Ahmad Muhammad Saleh, SE

DAFTAR ISI / CONTENTS

	Halaman <i>Page</i>
Kata Pengantar/ <i>Preface</i>	xi
Daftar Isi/ <i>Contents</i>	xiii
Daftar Tabel/ <i>List of Tables</i>	xv
Daftar Gambar/ <i>List of Figures</i>	xxiii
Penjelasan Umum/ <i>Explanatory Notes</i>	xxv
Daftar Singkatan/ <i>List of Abbreviations</i>	xxvii
1. Geografi dan Iklim/ <i>Geography and Climate</i>	1
2. Pemerintahan/ <i>Government</i>	11
3. Penduduk/ <i>Population</i>	21
4. Sosial dan Kesejahteraan Rakyat/ <i>Social and Welfare</i>	33
5. Pertanian/ <i>Agriculture</i>	63
6. Pariwisata, Transportasi, dan Komunikasi/ <i>Tourism, Transportation, and Communication</i>	77
7. Perbankan, Koperasi, dan Perdagangan/ <i>Banking, Cooperative, and Trade</i>	89

DAFTAR TABEL/LIST OF TABLES

Halaman
Page

1.	GEOGRAFI DAN IKLIM/GEOGRAPHY AND CLIMATE	
1.1	KEADAAN GEOGRAFI	
	GEOGRAPHY CONDITION	
1.1.1	Luas Daerah Menurut Desa di Kecamatan Padalarang, 2021 <i>Total Area by Village in Padalarang Subdistrict, 2021</i>	7
1.1.2	Jarak ke Ibukota Kecamatan dan Ibukota Kabupaten/Kota Menurut Desa/Kelurahan di Kecamatan Padalarang (km), 2021 <i>Distance to the Subdistrict Capital and Regency/Municipal Capital by Villages/Kelurahan in Padalarang Subdistrict, 2021.....</i>	8
1.1	KEADAAN IKLIM	
	CLIMATE CONDITION	
1.2.1	Pengamatan Unsur Iklim Menurut Bulan di Stasiun Bandung, 2021 <i>Observation of Climate Elements by Month at Bandung Station, 2021</i>	9
2.	PEMERINTAHAN/GOVERNMENT	
2.1	WILAYAH ADMINISTRATIF	
	ADMINISTRATIVE AREA	
2.1.1	Jumlah Rukun Tetangga (RT) dan Rukun Warga (RW) per Desa di Kecamatan Padalarang, 2022 <i>Number of Rukun Tetangga and Rukun Warga by Village in Padalarang Subdistrict, 2022.....</i>	17
2.2.1	WILAYAH ADMINISTRATIF	
	ADMINISTRATIVE AREA	
2.2.1	Jumlah Pegawai Negeri Sipil Menurut Pemerintah Daerah dan Jenis Kelamin, 2021 <i>Number of Civil Servants by Local Government and Sex, 2021</i>	18

2.2.2	Jumlah Pegawai Negeri Sipil Pemerintah Daerah Kecamatan Padalarang Menurut Tingkat Pendidikan dan Jenis Kelamin, 2021 <i>Number of Civil Servants of Padalarang Subdistrict Government by Educational Level and Sex, 2021</i>	19
-------	--	----

3. PENDUDUK/POPULATION

3.1	Penduduk, Distribusi Persentase Penduduk, Kepadatan Penduduk, Rasio Jenis Kelamin Penduduk Menurut Desa/Kelurahan di Kecamatan Padalarang, 2021 <i>Population, Percentage Distribution of Population, Population Density, and Population Sex Ratio by Villages/Kelurahan in Padalarang Subdistrict, 2021</i>	29
3.2	Jumlah Penduduk Menurut Kelompok Umur dan Jenis Kelamin di Kecamatan Padalarang, 2021 <i>Number of Population by Age and Sex in Padalarang Subdistrict, 2021</i>	31

4. SOSIAL DAN KESEJAHTERAAN RAKYAT/SOCIAL AND WELFARE

4.1 PENDIDIKAN EDUCATION

4.1.1	Banyaknya Desa1/Kelurahan yang Memiliki Fasilitas Sekolah Menurut Tingkat Pendidikan di Kecamatan Padalarang, 2019–2021 <i>Number of Villages1/Kelurahan Having Educational Facilities by Educational Level in Padalarang Subdistrict, 2019–2021</i>	41
4.1.2	Jumlah Sekolah Menurut Tingkat Pendidikan di Kecamatan Padalarang, 2020/2021 dan 2021/2022 <i>Number of Schools by Educational Level in Padalarang Subdistrict, 2020/2021 and 2021/2022</i>	42

4.1.3	Jumlah Guru Menurut Tingkat Pendidikan di Kecamatan Padalarang, 2020/2021 dan 2021/2022 <i>Number of Teachers by Educational Level in Padalarang Subdistrict, 2020/2021 and 2021/2022</i>	43
4.1.4	Jumlah Murid Menurut Tingkat Pendidikan di Kecamatan Padalarang, 2020/2021 dan 2021/2022 <i>Number of Pupils by Educational Level in Padalarang Subdistrict, 2020/2021 and 2021/2022</i>	44
4.2	KESEHATAN HEALTH	
4.2.1	Banyaknya Desa1/Kelurahan yang Memiliki Sarana Kesehatan Menurut Jenis Sarana Kesehatan di Kecamatan Padalarang, 2019–2021 <i>Number of Villages1/Kelurahan Health Facilities by Type of Health Facilities in Padalarang Subdistrict, 2019–2021</i>	45
4.2.2	Banyaknya Warga Penderita Kekurangan Gizi Menurut Desa/Kelurahan di Kecamatan Padalarang, 2020 <i>Number of People with Malnutrition by Villages/Kelurahan in Padalarang Subdistrict, 2020</i>	46
4.3	PERUMAHAN DAN LINGKUNGAN HOUSING AND ENVIRONMENT	
4.3.1	Banyaknya Desa/Kelurahan Menurut Sumber Air Minum Sebagian Besar Keluarga di Kecamatan Padalarang, 2019–2021 <i>Number of Villages/Kelurahan by Drinking Water Source of Majority Family in Padalarang Subdistrict, 2019–2021</i>	47
4.3.2	Banyaknya Keluarga Menurut Desa/Kelurahan dan Jenis Pengguna Listrik di Kecamatan Padalarang, 2021 <i>Number of Family by Villages/Kelurahan and Type of Electricity Consumer in Padalarang Subdistrict, 2021</i>	48
4.3.3	Banyaknya Desa/Kelurahan Menurut Sumber Penerangan Jalan Utama Desa/Kelurahan di Kecamatan Padalarang, 2019–2021 <i>Population by Subdistrict and Religion in Padalarang Subdistrict, 2021</i>	49

4.3.4	Banyaknya Desa/Kelurahan Menurut Penggunaan Fasilitas Tempat Buang Air Besar Sebagian Besar Keluarga di Kecamatan Padalarang, 2019–2021 <i>Number of Villages/Kelurahan by Toilet Facility Used by Majority Family in Padalarang Subdistrict, 2019–2021</i>	50
4.3.5	Banyaknya Desa/Kelurahan Menurut Jenis Bahan Bakar untuk Memasak yang Digunakan Sebagian Besar Keluarga di Kecamatan Padalarang, 2021 <i>Number of Villages/Kelurahan by Type of Cooking Fuel Used by Majority Family in Padalarang Subdistrict, 2021</i>	51
4.4	AGAMA DAN SOSIAL LAINNYA RELIGION AND OTHER SOCIAL AFFAIRS	
4.4.1	Jumlah Tempat Peribadatan Menurut Desa Kelurahan di Kecamatan Padalarang, 2021 <i>Number of Worship Places by Villages/Kelurahan in Padalarang Subdistrict, 2021</i>	52
4.4.2	Banyaknya Kejadian Bencana Alam Menurut Desa/Kelurahan dan Jenis Bencana Alam di Kecamatan Padalarang, 2020 <i>Number of Natural Disaster Events by Villages/Kelurahan and Type of Natural Disaster in Padalarang Subdistrict, 2020</i>	53
4.4.3	Banyaknya Korban Jiwa Akibat Bencana Alam Menurut Desa/Kelurahan dan Jenis Bencana Alam di Kecamatan Padalarang, 2020 <i>Number of Fatalities Due to Natural Disasters by Villages/Kelurahan and Type of Natural Disaster in Padalarang Subdistrict, 2020</i>	56
4.4.4	Keberadaan Fasilitas/Upaya Antisipasi/Mitigasi Bencana Alam Menurut Desa/Kelurahan di Kecamatan Padalarang, 2021 <i>Existence of Facilities/Efforts for Anticipation/Mitigation of Natural Disasters by Villages/Kelurahan by Villages/Kelurahan in Padalarang Subdistrict, 2021</i>	59

4.4.5	<p>Banyaknya Desa/Kelurahan yang Memiliki Kelompok Kegiatan Olahraga Menurut Jenis Olahraga dan Ketersediaan Fasilitas/ Lapangan Olahraga di Kecamatan Padalarang, 2021 <i>Number of Villages/Kelurahan Having Sport Activities Groups by Type of Sport and Availability of Sport Facilities/Fields in Padalarang Subdistrict, 2021</i></p>	61
5. PERTANIAN/AGRICULTURE		
5.1	<p>Luas Panen Tanaman Sayuran dan Buah-buahan Semusim Menurut Jenis Tanaman di Kecamatan Padalarang (ha), 2018–2021 <i>Harvested Area of Seasonal Vegetables and Fruits by Kind of Plant in Padalarang Subdistrict (ha), 2018–2021</i></p>	69
5.2	<p>Produksi Tanaman Sayuran dan Buah-buahan Semusim Menurut Jenis Tanaman di Kecamatan Padalarang (kuintal), 2018–2021 <i>Production of Seasonal Vegetables and Fruits by Kind of Plant in Padalarang Subdistrict (quintal), 2018–2021</i></p>	70
5.3	<p>Luas Panen Tanaman Biofarmaka Menurut Jenis Tanaman di Kecamatan Padalarang (m²), 2018–2021 <i>Harvested Area of Medicinal Plants by Kind of Plant in Padalarang Subdistrict (m²), 2018–2021</i></p>	71
5.4	<p>Produksi Tanaman Biofarmaka Menurut Jenis Tanaman di Kecamatan Padalarang (kg), 2018–2021 <i>Production of Medicinal Plants by Kind of Plant in Padalarang Subdistrict (kg), 2018–2021</i></p>	72
5.5	<p>Luas Panen Tanaman Hias Menurut Jenis Tanaman di Kecamatan Padalarang (m²), 2018–2021 <i>Harvested Area of Ornamental Plants by Kind of Plant in Padalarang Subdistrict (m²), 2018–2021</i></p>	73
5.6	<p>Produksi Tanaman Hias Menurut Jenis Tanaman di Kecamatan Padalarang (tangkai), 2018–2021 <i>Production of Ornamental Plants by Kind of Plant in Padalarang Subdistrict (stalks), 2018–2021</i></p>	74

5.7	<p>Produksi Buah-Buahan dan Sayuran Tahunan Menurut Jenis Tanaman di Kecamatan Padalarang (kuintal), 2018–2021 <i>Production of Annual Fruits and Vegetables by Kind of Plant in Padalarang Subdistrict (quintal), 2018–2021</i></p>	75
6. PARIWISATA, TRANSPORTASI, DAN KOMUNIKASI/ TOURISM, TRANSPORTATION AND COMMUNICATION		
6.1	<p>Jumlah Sarana Akomodasi Menurut Desa/Kelurahan dan Jenis Akomodasi di Kecamatan Padalarang, 2021 <i>Number of Accomodation Facilities by Villages/Kelurahan and Type of Accomodation in Padalarang Subdistrict, 2021</i></p>	83
6.2 TRANSPORTASI TRANSPORTATION		
6.2.1	<p>Akses transportasi yang dilalui dari Ibukota Kecamatan Ke Desa di Kecamatan Padalarang, 2021 <i>Access to transportation passed from the Capital Subdistrict to the Village in the Padalarang Subdistrict, 2021</i></p>	84
6.3 KOMUNIKASI COMMUNICATION		
6.3.1	<p>Keberadaan Kantor Pos/Pos Pembantu/Rumah Pos, Pos Keliling, dan Perusahaan/Agen Jasa Ekspedisi Swasta Menurut Desa/Kelurahan di Kecamatan Padalarang, 2021 <i>Number of Post Office/Subsidiary of Post Office, Mobile Portal Service, Private Expedition Service Company by Villages/Kelurahan in Padalarang Subdistrict, 2021</i></p>	86
6.3.2	<p>Jumlah Menara Telepon seluler dan Operator Layanan Komunikasi Telepon Seluler Menurut Desa/ Kelurahan di Kecamatan Padalarang, 2021 <i>Number of Base Transceiver Station (BTS) and Cellular Phone Communication Service Operators by Villages/Kelurahan in Padalarang Subdistrict, 2021</i></p>	87

6.3.3	Kekuatan Sinyal Telepon Seluler dan Jenis Sinyal Internet Telepon Seluler Menurut Desa/Kelurahan di Kecamatan Padalarang, 2021 <i>The Strenght of Cellular Phone Signal by Villages/Kelurahan in Padalarang Subdistrict, 2021</i>	88
7.	PERBANKAN, KOPERASI, DAN PERDAGANGAN/ BANKING, COOPERATIVE, AND TRADE	
7.1	Banyaknya Sarana Lembaga Keuangan Bank Menurut Desa/ Kelurahan dan Jenis Bank di Kecamatan Padalarang, 2021 <i>Number of Bank by Villages/Kelurahan and Type of Bank in Padalarang Subdistrict, 2021</i>	96
7.2	Banyaknya Koperasi Aktif Menurut Menurut Desa/Kelurahan dan Jenis Koperasi di Kecamatan Padalarang, 2021 <i>Number of Cooperative by Villages/Kelurahan and Type of Cooperative in Padalarang Subdistrict, 2021</i>	97
7.3	Banyaknya Sarana Perdagangan Menurut Desa/Kelurahan dan Jenis Sarana Perdagangan di Kecamatan Padalarang, 2021 <i>Number of Trade Facilities by Villages/Kelurahan and Type of Trade Facilities in Padalarang Subdistrict, 2021</i>	99

DAFTAR GAMBAR/LIST OF FIGURES

	Halaman Page
1.1 Persentase Luas Daerah Menurut Desa di Kecamatan Padalarang, 2021 <i>Total Area by Villages in Padalarang Subdistrict, 2021</i>	5
1.2 Jarak ke Ibukota Kecamatan dan Ibukota Kabupaten/Kota Menurut Desa/ Kelurahan di Kecamatan Padalarang (km), 2021 <i>Distance to the Subdistrict Capital and Regency/Municipal Capital by Villages/ Kelurahan in Padalarang Subdistrict, 2021</i>	6
2.1 Jumlah Rukun Tetangga (RT) Desa di Kecamatan Padalarang, 2022 <i>Number of Rukun Tetangga by Village in Padalarang Subdistrict, 2022</i>	15
2.2 Jumlah Rukun Warga (RW) per Desa di Kecamatan Padalarang, 2022 <i>Number of Rukun Warga by Village in Padalarang Subdistrict, 2022</i>	16
3.1 Jumlah Penduduk Berdasarkan Jenis Kelamin di Kecamatan Padalarang, 2021 <i>Population by Sex in Padalarang Subdistrict, 2021</i>	27
3.2 Persentase Penduduk Kecamatan Padalarang Menurut Desa, 2021 <i>Percentage of Padalarang Subdistrict Population by Village, 2021</i>	28
4.1 Banyaknya Desa yang Memiliki Fasilitas Sekolah Menurut Tingkat Pendidikan di Kecamatan Padalarang, 2019 - 2021 <i>Number of Village Having Educational Facilities by Educational Level in Padalarang Subdistrict, 2019 - 2021</i>	39
4.2 Banyaknya Desa yang Memiliki Sarana Kesehatan Menurut Jenis Sarana Kesehatan di Kecamatan Padalarang, 2019 - 2021 <i>Number of Village Having Health Facilities by Type of Health Facilities in Padalarang Subdistrict, 2019 - 2021</i>	40

5.1	Produksi Tanaman Sayuran dan Buah-buahan Semusim Menurut Jenis Tanaman di Kecamatan Padalarang (kuintal), 2018–2021 <i>Production of Seasonal Vegetables and Fruits by Kind of Plant in Padalarang Subdistrict (quintal), 2018–2021*</i>	67
5.2	Produksi Tanaman Biofarmaka Menurut Jenis Tanaman di Kecamatan Padalarang (kg), 2018–2021 <i>Production of Medicinal Plants by Kind of Plant in Padalarang Subdistrict (kg), 2018–2021</i>	68
6.1	Jumlah Sarana Akomodasi Menurut Desa/Kelurahan dan Jenis Akomodasi di Kecamatan Padalarang, 2021 <i>Number of Accomodation Facilities by Villages/Kelurahan and Type of Accomodation in Padalarang Subdistrict, 2021</i>	81
6.2	Jumlah Menara Telepon seluler dan Operator Layanan Komunikasi Telepon Seluler Menurut Desa/Kelurahan di Kecamatan Padalarang, 2021 <i>Number of Base Transceiver Station (BTS) and Cellular Phone Communication Service Operators by Villages Kelurahan in Padalarang Subdistrict, 2021...</i>	82
7.1	Banyaknya Sarana Lembaga Keuangan Bank Menurut Desa/Kelurahan dan Jenis Bank di Kecamatan Padalarang, 2021 <i>Number of Bank by Village and Type of Bank In Padalarang Subdistrict, 2021</i>	94
7.2	Banyaknya Koperasi Aktif Menurut Menurut Desa/Kelurahan dan Jenis Koperasi di Kecamatan Padalarang, 2021 <i>Number of Cooperative by Villages/Kelurahan and Type of Cooperative in Padalarang Subdistrict, 2021</i>	95

PENJELASAN UMUM/EXPLANATORY NOTES

Tanda-tanda, satuan-satuan, dan lain-lainnya yang digunakan dalam publikasi ini adalah sebagai berikut:

Symbols, measurement units, and acronyms which are used in this publication, are as follows:

1. TANDA-TANDA/SYMBOLS

Data tidak tersedia/ <i>Data not available</i>	: ...
Tidak ada atau nol / <i>Null or zero</i>	: -
Data dapat diabaikan/ <i>Data negligible</i>	: 0
Tanda decimal/ <i>Decimal point</i>	: ,
Data tidak dapat ditampilkan/ <i>Not applicable</i>	: NA
Angka estimasi/ <i>Estimated figures</i>	: e
Angka diperbaiki/ <i>Revised figures</i>	: r
Angka sementara/ <i>Preliminary figures</i>	: x
Angka sangat sementara/ <i>Very preliminary figures</i>	: xx
Angka sangat sangat sementara/ <i>Very very preliminary figures</i>	: xxx

2. SATUAN/UNITS

barel/ <i>barrel</i>	: 158,99 liter/ <i>litres</i> = 1/6,2898 m ³
hektar (ha)/ <i>hectare (ha)</i>	: 10 000 m ²
kilometer (km)/ <i>kilometres (km)</i>	: 1 000 meter/ <i>meters (m)</i>
knot/ <i>knot</i>	: 1,8523 km/jam (<i>km/hour</i>)
kuintal/ <i>quintal</i>	: 100 kg
KWh	: 1 000 Watt hour
MWh	: 1 000 KWh
liter (untuk beras)/ <i>litre (for rice)</i>	: 0,80 kg
MMSCF	: 1/35,3 m ³
metrik ton (m.ton)/ <i>metric ton (m. ton)</i>	: 0,98421 long ton = 1 000 kg
ons/ <i>ounce</i>	: 28,31 gram/ <i>grams</i>
ton	: 1 000 kg

Satuan lain: buah, dus, butir, helai/lembar, kaleng, batang, pulsa, ton kilometer (ton-km), jam, menit, persen (%).

Other units: unit, pack, pieces, sheet, tin, pulse, ton-kilometres(ton-km), hour, minute, percent (%).

Perbedaan angka di belakang koma disebabkan oleh pembulatan angka.

The difference in decimal numbers is caused by rounding.

DAFTAR SINGKATAN/ LIST OF ABBREVIATIONS

SI	: Stasiun Iklim/ <i>Climate Station</i>
SMPK	: Stasiun Meterologi Pertanian Khusus/ <i>Special Agricultural Meteorological Station</i>
t.t	: Tempat tidur/ <i>Bed</i>
BCG	: Bacillus Calmette Guerin
DPT	: Difteri, Pertusis, Tetanus/ <i>Diphtheria, Tetanus, and Pertussis</i>
TT	: Tetanus Toxoid
IOT	: Industri Obat Tradisional/ <i>Traditional Medicine Industry</i>
IKOT	: Industri Kecil Obat Tradisional/ <i>Traditional Medicine Small Industry</i>
Alkes	: Alat kesehatan/ <i>Health Kits</i>
PKRT	: Perbekalan Kesehatan Rumah tangga/ <i>Household Health Logistics</i>
Kompl	: Komplemen/ <i>Complement</i>
IRTP	: Industri Pangan Produksi Rumah Tangga/ <i>Foods Home Industry</i>
PBF	: Pedagang Besar Farmasi/ <i>Pharmacy Whole-seller</i>
GFK	: Gudang Farmasi Kab/Kota/Regency/ <i>Municipality Pharmacy Warehouse</i>
RB	: Rumah Bersalin/ <i>Delivery House</i>
Pustu	: Puskesmas pembantu/ <i>Auxiliary Public Health Center</i>
BP	: Balai Pengobatan/ <i>Polyclinic</i>
TPS	: Tempat Pembuangan Sampah Sementara / <i>landfill</i>
Jamkesmas	: Jaminan kesehatan masyarakat miskin/ <i>Poor public health insurance</i>
PJKMU	: Program Jaminan Kesehatan Masyarakat Umum/ <i>General Public Health Insurance Program</i>
SIUP	: Surat Ijin Usaha Perdagangan/ <i>Trading Permission Letter</i>
TDP	: Tanda Daftar Perusahaan/ <i>Company Registration Identity</i>
API	: Angka Pengenal Importir/ <i>Importer's Identity Number</i>



GEOGRAFI DAN IKLIM
GEOGRAPHY AND CLIMATE

<https://bandungbaratkab.bps.go.id>

PENJELASAN TEKNIS

1. Luas wilayah merupakan luas seluruh daratan pada suatu wilayah administrasi.

TECHNICAL NOTES

1. *Total area is the total of land in one administrative area.*

<https://bandungbaratkab.bps.go.id>

ULASAN

DESCRIPTION

Kecamatan Padalarang terdiri dari 10 Desa, yaitu:

- Desa Laksanamekar
- Desa Cimerang
- Desa Cipeundeuy
- Desa Kertajaya
- Desa Jayamekar
- Desa Padalarang
- Desa Kertamulya
- Desa Ciburuy
- Desa Tagogapu
- Desa Campakamekar

Luas Kecamatan Padalarang secara keseluruhan adalah 51,40 km².

Secara geografis, kecamatan Padalarang berbatasan dengan Kecamatan Cisarua di Utara, Kecamatan Batujajar di Selatan, Kecamatan Ngamprah di Timur, dan Kecamatan Cipatat di Barat.

Padalarang Subdistrict has 10 Villages, they are:

- *Laksanamekar Village*
- *Cimerang Village*
- *Cipeundeuy Village*
- *Kertajaya Village*
- *Jayamekar Village*
- *Padalarang Village*
- *Kertamulya Village*
- *Ciburuy Village*
- *Tagogapu Village*
- *Campakamekar Village*

The area of Padalarang Subdistrict, at whole, is 51.40 km².

Geographically, Padalarang subdistrict bordered by Cisarua subdistrict in north, Batujajar Subdistrict in Soutch, Ngamprah Subdistrict in East and Cipatat subdistrict in West.

Gambar
Figures 1.1

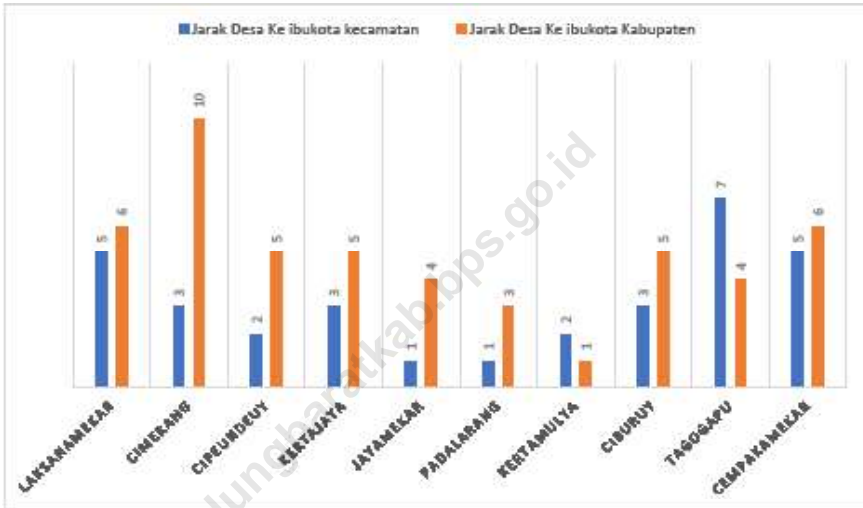
Persentase Luas Daerah Menurut Desa di Kecamatan Padalarang, 2022
Percentage of Total Area by Villages in Padalarang Subdistrict, 2022



Sumber/Source : Kabupaten Dalam Angka 2022

Gambar 1.2
Figures

Jarak ke Ibukota Kecamatan dan Ibukota Kabupaten/ Kota Menurut Desa/Kelurahan di Kecamatan Padalarang (km), 2022
Distance to the Subdistrict Capital and Regency/ Municipal Capital by Villages/Kelurahan in Padalarang Subdistrict, 2022



Sumber/Source : BPS, Pendataan Potensi Desa (Podes) 2022/BPS-Statistics Indonesia, Village Potential Data Collecting 2022

1.1 KEADAAN GEOGRAFI GEOGRAPHY CONDITION

Tabel 1.1.1 **Luas Daerah Menurut Desa di Kecamatan Padalarang, 2022**
Table 1.1.1 **Total Area by Village in Padalarang Subdistrict, 2022**

Desa/Kelurahan Village/Kelurahan	Luas Total Area (km²/sq,km)	Persentase terhadap Luas Kecamatan Percentage to Subdistrict Area
(1)	(2)	(3)
Laksanamekar	4,23	8,23
Cimerang	5,12	9,96
Cipeundeuy	5,04	9,81
Kertajaya	4,39	8,54
Jayamekar	5,77	11,23
Padalarang	5,11	9,94
Kertamulya	2,48	4,82
Ciburuy	5,66	11,01
Tagogapu	5,79	11,26
Campakamekar	7,81	15,19
Padalarang	51,40	100,00

Catatan/Note: ...

Sumber/Source: Kabupaten Dalam Angka 2022 (diolah)

Tabel
Table 1.1.2

Jarak ke Ibukota Kecamatan dan Ibukota Kabupaten/Kota Menurut Desa/Kelurahan di Kecamatan Padalarang (km), 2021
Distance to the Subdistrict Capital and Regency/Municipal Capital by Villages/Kelurahan in Padalarang Subdistrict, 2021

Desa/Kelurahan Village/Kelurahan	Jarak ke Ibukota Kecamatan Distance to Subdistrict Capital	Jarak ke Ibukota Kabupaten/Kota Distance to Regency/Municipal Capital
(1)	(2)	(3)
Laksanamekar	5	6
Cimerang	3	10
Cipeundeuy	2	5
Kertajaya	3	5
Jayamekar	1	4
Padalarang	1	3
Kertamulya	2	1
Ciburuy	3	5
Tagogapu	7	4
Campakamekar	5	6
Padalarang	-	-

Catatan/Note: ...

Sumber/Source: BPS, Pendataan Potensi Desa (Podes) 2021/BPS-Statistics Indonesia, Village Potential Data Collecting 2021

1.2 KEADAAN IKLIM CLIMATE CONDITION

Tabel 1.2.1 **Pengamatan Unsur Iklim Menurut Bulan di Stasiun Bandung, 2022**
Table 1.2.1 **Observation of Climate Elements by Month at Bandung Station, 2022**

Bulan Month	Jumlah Curah Hujan Number of Precipitation (mm)	Jumlah Hari Hujan (hari) Number of Rainy Days (day)
(1)	(2)	(3)
Januari/January	59,5	20,0
Februari/February	117,1	21,0
Maret/March	238,9	25,0
April/April	336,2	28,0
Mei/May	146,9	25,0
Juni/June	150,6	20,0
Juli/July	98,5	23,0
Agustus/August	29,9	26,0
September/September	182,2	26,6
Oktober/October	336,7	30,0
November/November	307,2	28,0
Desember/December	277,7	29,0

Catatan/Note: ...

Sumber/Source: Stasiun Geofisika Bandung, 2022



**PEMERINTAHAN
GOVERNMENT**

<https://bandungbaratkab.bps.go.id>

PENJELASAN TEKNIS

1. Pegawai negeri sipil adalah setiap warga Negara Republik Indonesia yang telah memenuhi syarat yang ditentukan, diangkat oleh pejabat yang berwenang dan disertai tugas dalam jabatan negeri, atau disertai tugas negara lainnya, dan digaji berdasarkan peraturan perundang-undangan yang berlaku. PNS terdiri dari PNS pusat dan PNS daerah.
2. Desa dan desa adat, selanjutnya disebut desa adalah kesatuan masyarakat hukum yang memiliki batas wilayah yang berwenang mengatur dan mengurus urusan pemerintahan, kepentingan masyarakat setempat berdasarkan prakarsa masyarakat, hak asal usul, dan/atau hak tradisional yang diakui dan dihormati dalam sistem Pemerintahan Negara Kesatuan Republik Indonesia (UU no. 6 Tahun 2015 tentang Desa).
3. Kelurahan adalah salah suatu wilayah yang dipimpin oleh seorang lurah sebagai perangkat daerah kabupaten dan atau daerah kota di bawah kecamatan (undang-undang no 32 tahun 2004 tentang Pemerintah Daerah)

TECHNICAL NOTES

1. *Civil Servants (PNS) is every citizen of Indonesia which has been determines eligible, be appointed by the competent authority and assigned the task in a country office, or charge of any other countries, and paid based on legislation and regulations. PNS consists of the central and regional civil servants.*
2. *Village is the unity of the legal community who has territorial boundaries that are authorized to regulate and manage affairs, the interest of local communities based on community initiatives, the origin and local customs that are acknowledged and respected within the unitary system of Government of Republic of Indonesia (Law number 6 year 2015 about village)*
3. *Special village is an area that is led by a special village head (Lurah) as an apparatus of regency and or municipality under the Subdistrict (Law number 32 Year 2004 about Local Governmental)*

ULASAN

DESCRIPTION

1. Kecamatan Padalarang terdiri dari 10 desa

1. *Padalarang Subdistrict consists of 10 Villages.*

<https://bandungbaratkab.bps.go.id>

Gambar 2.1
Figures

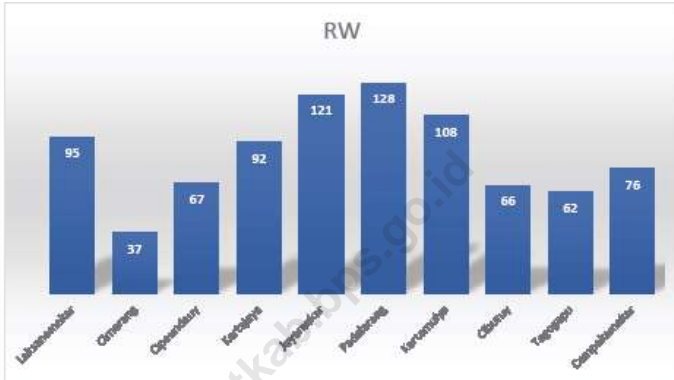
Jumlah Rukun Tetangga (RT) per Desa di Kecamatan Padalarang, 2021
Number of Rukun Tetangga by Village in Padalarang Subdistrict, 2021



Sumber/Source : hasil kegiatan lapangan Pemutakhiran Geospasial dan muatan ilkerstat, Maret 2022

Gambar 2.2
Figures

Jumlah Rukun Warga (RW) per Desa di Kecamatan Padalarang, 2022
Number of Rukun Warga by Village in Padalarang Subdistrict, 2022



Sumber/Source : hasil kegiatan lapangan Pemutakhiran Geospasial dan Muatan Wilkerstat, Maret 2022

2.1 WILAYAH ADMINISTRATIF ADMINISTRATIVE AREA

Tabel 2.1.1 Jumlah Rukun Tetangga (RT) dan Rukun Warga (RW) per Desa di Kecamatan Padalarang, 2022
Number of Rukun Tetangga and Rukun Warga by Village in Padalarang Subdistrict, 2022

Desa/Kelurahan <i>Village/Kelurahan</i>	Rukun Warga (RW) <i>Rukun Warga</i>	Rukun Tetangga (RT) <i>Rukun Tetangga</i>
(1)	(2)	(3)
Laksanamekar	17	98
Cimerang	15	36
Cipeundeuy	16	67
Kertajaya	22	86
Jayamekar	26	117
Padalarang	30	128
Kertamulya	26	113
Ciburuy	20	66
Tagogapu	24	62
Campakamekar	25	76
Padalarang	221	849

Catatan/Note: ...
Sumber/Source: Kantor Kecamatan

2.2 SUMBER DAYA MANUSIA HUMAN RESOURCES

Tabel 2.2.1 Jumlah Pegawai Negeri Sipil Menurut Pemerintah Daerah dan Jenis Kelamin, 2022
Table 2.2.1 Number of Civil Servants by Local Government and Sex, 2022

Pemerintah Daerah Local Government	Laki-laki Male	Perempuan Female	Jumlah Total
(1)	(2)	(3)	(4)
Laksanamekar
Cimerang
Cipeundeuy
Kertajaya
Jayamekar
Padalarang
Kertamulya
Ciburuy
Tagogapu
Campakamekar
Padalarang

Catatan/Note: ...

Sumber/Source: ...

Tabel 2.2.2
Table

**Jumlah Pegawai Negeri Sipil Pemerintah Daerah
Kecamatan Padalarang Menurut Tingkat Pendidikan dan
Jenis Kelamin, 2022**
*Number of Civil Servants of Padalarang Subdistrict
Government by Educational Level and Sex,
2022*

Tingkat Pendidikan <i>Educational Level</i>	Laki-Laki <i>Male</i>	Perempuan <i>Female</i>	Jumlah <i>Total</i>
(1)	(2)	(3)	(4)
Sekolah Dasar (SD) <i>Primary School</i>
SMP/Sederajat <i>Junior High School</i>
SMA/Sederajat <i>Senior High School</i>
Diploma I/Akta I <i>Diploma I/Akta I</i>
Diploma II/Akta II <i>Diploma II/Akta II</i>
Diploma III/Akta III <i>Diploma III/Akta III</i>
Diploma IV/Akta IV <i>Diploma IV/Akta IV</i>
S1/Sarjana <i>Under Graduate/Bachelor</i>
S2/Pasca Sarjana <i>Graduate</i>
S3/Doktor/Ph.D <i>Post Graduate</i>
Jumlah/Total

Catatan/Note: ...

Sumber/Source: ...



**PENDUDUK
POPULATION**

<https://bandungbaratkab.bps.go.id>

PENJELASAN TEKNIS

1. Salah satu sumber data kependudukan adalah sensus penduduk yang dilaksanakan setiap sepuluh tahun sekali. Sensus penduduk telah dilaksanakan sebanyak tujuh kali sejak Indonesia merdeka, yaitu tahun 1961, 1971, 1980, 1990, 2000, 2010, dan 2020. Keenam sensus penduduk sebelumnya dilaksanakan dengan menggunakan metode tradisional, yaitu mencatat setiap penduduk dari rumah ke rumah. Pertama kalinya dalam sejarah sensus penduduk di Indonesia, Sensus Penduduk 2020 (SP2020) menggunakan metode kombinasi yaitu dengan memanfaatkan data Administrasi Kependudukan (Admnduk) dari Direktorat Jenderal Kependudukan dan Pencatatan Sipil (Ditjen Dukcapil) Kementerian Dalam Negeri (Kemendagri) sebagai data dasar pelaksanaan SP2020. Hal ini dirancang dan dilaksanakan sebagai upaya untuk mewujudkan "SATU DATA KEPENDUDUKAN INDONESIA". SP2020 mencakup seluruh penduduk yang tinggal di wilayah teritorial Indonesia, mencakup Warga Negara Indonesia (WNI) dan Warga Negara Asing (WNA) yang telah menetap atau berencana menetap di wilayah Indonesia selama minimal satu

TECHNICAL NOTES

1. *One of the sources of demographic data is population census, which is conducted every ten years. Population Census has been conducted seven times since Indonesia's independence: 1961, 1971, 1980, 1990, 2000, 2010, and 2020. The previous six population censuses were carried out using the traditional method, canvassing each person door-to-door. For the first time in the history of the population census in Indonesia, the 2020 Population Census (PC2020) used a combined method, that is utilizing Population Administration data managed by the Directorate General of Population and Civil Registration of the Ministry of Home Affairs as the basic data for the population census. This is designed and implemented as an effort to realize "ONE INDONESIAN POPULATION DATA". PC2020 covered all residents who live in Indonesia's territory, including Indonesian citizens (WNI) and foreign citizens (WNA) who have stayed or plan to stay in Indonesian territory for at least one year. The Indonesian citizens who are covered also include those who are abroad, namely members of the Diplomatic Corps of the Republic of Indonesia and their families abroad and members of the TNI/POLRI and their families who are carrying out Peacekeeping Missions abroad.*

tahun. WNI yang dicakup juga termasuk mereka yang berada di luar negeri, yaitu Anggota Korps Diplomatik Republik Indonesia beserta keluarganya di luar negeri dan Anggota TNI/POLRI beserta keluarganya yang sedang melakukan misi perdamaian di luar negeri. Untuk tahun yang tidak dilaksanakan sensus penduduk, data kependudukan diperoleh dari hasil proyeksi penduduk. Proyeksi penduduk merupakan suatu perhitungan ilmiah yang didasarkan pada asumsi dari komponen-komponen perubahan penduduk, yaitu kelahiran, kematian, dan migrasi (migrasi internasional dan migrasi risen antar provinsi). Proyeksi penduduk interim 2020-2023 dihitung menggunakan data dasar penduduk hasil perapihan umur dari data Administrasi Kependudukan dan SP2020 dengan menggunakan asumsi Angka Kelahiran Total sejak tahun 2020 konstan 2,1 (sesuai Proyeksi Survei Penduduk antar Sensus (SUPAS) 2015-2045), Angka Kematian Bayi (AKB) meneruskan hasil Proyeksi SUPAS 2015-2045, dan pola migrasi 2020 sama dengan pola migrasi hasil SUPAS 2015.

Dalam publikasi ini, data yang disajikan merupakan hasil SP2020 (September), dan hasil proyeksi penduduk interim 2020-2023 (pertengahan tahun/Juni).

For the periods besides the census year, population projection is applied to estimate population for those years. The population projection is an estimation based on the demographic components, such as birth, death, and migration (international migration and recent migration). The interim population projection for 2020-2023 is calculated from the single age smoothed combined from Population Administration Data and the 2020 Population Census. It uses the assumption that the Total Fertility Rate (TFR) since 2020 is constant at 2.1 (according to the population projection of 2015-2045 Intercensal Population Survey (SUPAS)), Infant Mortality Rate (IMR) continues the results of the 2015-2045 SUPAS Projection, and the 2020 migration pattern is the same as the pattern of migration in SUPAS2015 results.

The data presented in this publication are the PC2020 results (September) and the 2020-2023 interim population projection results (midyear/June).

2. Penduduk Indonesia adalah semua orang yang berdomisili di wilayah teritorial Indonesia, mencakup Warga Negara Indonesia (WNI) dan Warga Negara Asing (WNA) yang telah menetap selama satu tahun atau lebih atau berencana menetap di wilayah Indonesia selama minimal satu tahun. Pada sensus sebelumnya referensi waktu dalam konsep kependudukan adalah enam bulan. Perubahan ini didasari oleh UU No. 24 Tahun 2013 tentang Perubahan atas UU No. 23 Tahun 2006 tentang Administrasi Kependudukan pada Pasal 15.
 3. Laju pertumbuhan penduduk per tahun adalah angka yang menunjukkan rata-rata tingkat pertambahan penduduk per tahun dalam jangka waktu tertentu. Angka ini dinyatakan sebagai persentase dari penduduk dasar. Metode penghitungan laju pertumbuhan penduduk yang digunakan oleh BPS adalah metode geometrik.
 4. Kepadatan penduduk adalah ukuran persebaran penduduk yang menunjukkan jumlah penduduk untuk setiap kilometer persegi luas wilayah.
 5. Rasio jenis kelamin adalah perbandingan antara jumlah penduduk laki-laki dan jumlah penduduk perempuan pada suatu daerah dan waktu tertentu, yang biasanya dinyatakan dalam banyaknya penduduk laki-laki per 100 perempuan.
2. *The population of Indonesia are all people who live in Indonesia's territory, including Indonesian citizens and foreign citizens who have lived for one year or more or plan to stay in Indonesia territory for at least one year. In the previous census the time reference in the population concept was six months. This change is based on Law no.24 of 2013 concerning Amendments to Law no. 23 of 2006 concerning Population Administration in Article 15.*
 3. *Annual population growth rate is a number that shows the average rate of population growth per year in a certain period. This rate is a percentage of the basic population. The method used by Statistics Indonesia is the geometric method*
 4. *Population density is a measure of the distribution of the population which shows the total population for each square kilometer of area.*
 5. *Sex ratio is the ratio between total male population and female population in a certain area and at a certain time, which is usually stated in the number of male residents per 100 females.*

ULASAN

Terdapat kenaikan jumlah penduduk di Kecamatan Padalarang pada tahun 2021.

Sex ratio di Kecamatan Padalarang tahun 2021 adalah 104. Artinya lebih banyak laki-laki dibandingkan perempuan di Kecamatan Padalarang.

DESCRIPTION

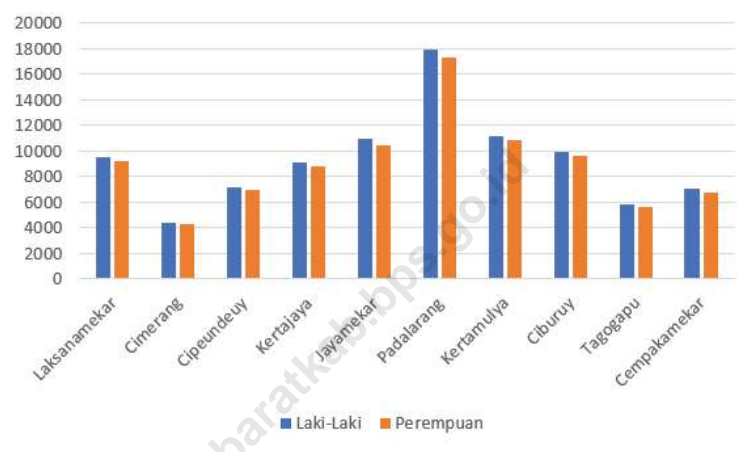
The number of Population in Padalarang Subdistrict increases in 2021

The population sex ratio in Padalarang Subdistrict in 2021 is 104 that means more male than female

<https://bandungbaratkab.bps.go.id>

Gambar 3.1
Figures

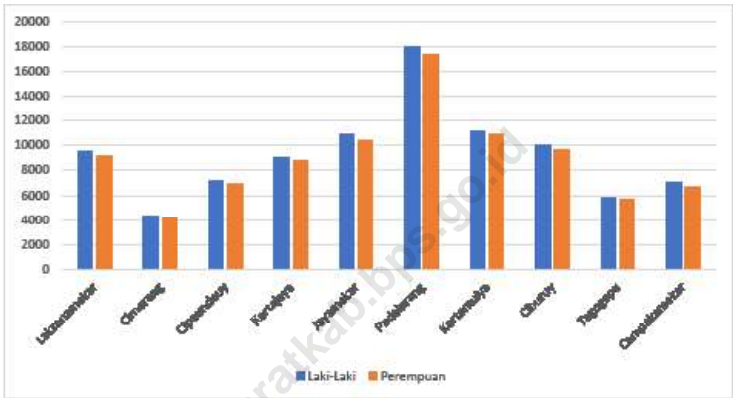
Jumlah Penduduk Berdasarkan Jenis Kelamin di Kecamatan Padalarang, 2022
Population by Sex in Padalarang Subdistrict, 2022



Sumber/Source: Dinas Kependudukan dan Catatan Sipil Kabupaten Bandung Barat, 2021

Gambar
Figures 3.2

Persentase Penduduk Kecamatan Padalarang Menurut Desa, 2022
Percentage of Padalarang Subdistrict Population by Village, 2022



Sumber/Source: Dinas Kependudukan dan Catatan Sipil Kabupaten Bandung Barat, 2021

Tabel
Table 3.1

Penduduk, Distribusi Persentase Penduduk, Kepadatan Penduduk, Rasio Jenis Kelamin Penduduk Menurut Desa/ Kelurahan di Kecamatan Padalarang, 2022
Population, Percentage Distribution of Population, Population Density, and Population Sex Ratio by Villages/ Kelurahan in Padalarang Subdistrict, 2022

Desa/Kelurahan Village/Kelurahan	Penduduk/Population		
	Laki-Laki/Male	Perempuan/Female	Jumlah/Total
(1)	(2)	(3)	(4)
Laksanamekar
Cimerang
Cipeundeuy
Kertajaya
Jayamekar
Padalarang
Kertamulya
Ciburuy
Tagogapu
Campakamekar
Padalarang

Lanjutan Tabel/*Continued Table 3.1*

Desa/Kelurahan Village/Kelurahan	Persentase Penduduk Percentage of Total Population	Kepadatan Penduduk (per Km²) Population Density per sq,km	Rasio Jenis Kelamin Penduduk Population Sex Ratio
(1)	(5)	(6)	(7)
Laksanamekar
Cimerang
Cipeundeuy
Kertajaya
Jayamekar
Padalarang
Kertamulya
Ciburuy
Tagogapu
Campakamekar
Padalarang

Catatan/*Note*: ...

Sumber/*Source*: Dinas Kependudukan dan Catatan Sipil Kabupaten Bandung Barat, 2022(diolah)

Tabel
Table 3.2**Jumlah Penduduk Menurut Kelompok Umur dan Jenis Kelamin di Kecamatan Padalarang, 20212**
Number of Population by Age and Sex in Padalarang Subdistrict, 2022

Kelompok Umur <i>Age Groups</i>	Jenis Kelamin/Sex		
	Laki-Laki <i>Male</i>	Perempuan <i>Female</i>	Jumlah <i>Total</i>
(1)	(2)	(3)	(4)
0-4
5-9
10-14
15-19
20-24
25-29
30-34
35-39
40-44
45-49
50-54
55-59
60-64
65+
Padalarang

Catatan/Note: ...

Sumber/Source: Dinas Kependudukan dan Catatan Sipil Kabupaten Bandung Barat, 2022

04

SOSIAL DAN KESEJAHTERAAN RAKYAT
SOCIAL AND WELFARE

<https://bandungbaratkab.bps.go.id>

PENJELASAN TEKNIS**TECHNICAL NOTES**

1. Jenjang Pendidikan Formal terdiri atas pendidikan dasar, pendidikan menengah, dan pendidikan tinggi. Jenis pendidikan yang diajarkan mencakup pendidikan umum, kejuruan, akademik, profesi, vokasi, keagamaan, dan khusus.
 - a. Pendidikan Dasar berbentuk Sekolah Dasar (SD) dan Madrasah Ibtidaiyah (MI) atau bentuk lain yang sederajat serta Sekolah Menengah Pertama (SMP) dan Madrasah Tsanawiyah (MTs), atau bentuk lain yang sederajat.
 - b. Pendidikan Menengah berbentuk Sekolah Menengah Atas (SMA), Madrasah Aliyah (MA), Sekolah Menengah Kejuruan (SMK), dan Madrasah Aliyah Kejuruan (MAK), atau bentuk lain yang sederajat.
 - c. Pendidikan Tinggi merupakan jenjang pendidikan setelah pendidikan menengah yang mencakup program pendidikan diploma, sarjana, magister, spesialis, dan doktor yang diselenggarakan oleh perguruan tinggi. Perguruan tinggi dapat berbentuk akademi, politeknik, sekolah tinggi, institut, atau universitas.
2. Rumah Sakit adalah tempat pemeriksaan dan perawatan kesehatan, biasanya berada di bawah pengawasan kesehatan, biasanya berada di bawah pengawasan dokter/tenaga

1. *The Formal Education Level consists of primary education, secondary education, and high education. The kind of education that taught consists of general education, vocational, academic, professional, religious, and specific education.*
 - a. *The Primary Education consists of Elementary School and Islamic Elementary School or other equivalent forms and Junior High School and MTs, or other equivalent forms.*
 - b. *The Secondary Education consists of the senior high school, MA, Vocational School, and Vocational Madrasah Aliyah, or other equivalent.*
 - c. *The High Education consists of the education level after the secondary education that consists of diplomas, bachelor, master, specialist, and doctoral degrees that are held by the college. The colleges can be academy, polytechnic, high school, institute, or university.*
2. *Hospital is a place for health check, usually controlled/ supervised by doctors/medical personnel to serve the ill patients to get outpatient or inpatient treatment services.*
3. *Maternity Hospital is a specialized hospital for childbirth, has specialist inspection service to pregnancy, childbirth, hospitalization and outpatient for mothers and children that is under the supervision of an obstetrician.*
4. *Public Health Center is technical*

- medis. yang melayani penderitaan yang sakit untuk berobat rawat jalan atau rawat inap.
3. Rumah Sakit Bersalin adalah sarana pelayanan kesehatan dengan izin sebagai rumah bersalin. dilengkapi pelayanan pemeriksaan kehamilan, persalinan serta pemeriksaan ibu dan anak yang berada di bawah pengawasan bidan senior.
 4. Puskesmas (Pusat Kesehatan Masyarakat) adalah unit pelaksana teknis dinas kesehatan kabupaten/kota yang mempunyai fungsi utama sebagai penyelenggara pelayanan kesehatan tingkat pertama. Wilayah kerja puskesmas maksimal adalah satu kecamatan dan untuk dapat menjangkau wilayah kerjanya. puskesmas mempunyai jaringan pelayanan yang meliputi unit Puskesmas Pembantu (Pustu), unit Puskesmas Keliling (Puskel), dan unit bidan desa/komunitas (Peraturan Menteri Kesehatan RI No. 75 Tahun 2015 Tentang Pusat Kesehatan Masyarakat).
 5. Posyandu (Pos Pelayanan Terpadu) merupakan salah satu bentuk Upaya Kesehatan Bersumber Daya Masyarakat (UKBDM) yang dikelola dan diselenggarakan dari, oleh, untuk, dan bersama masyarakat dalam penyelenggaraan pemanfaatan kesehatan.
- implementation unit of regency health department that have the primary function as a first-level health care providers. The working area standard of public health center is one Subdistrict and to reach their working areas. public health centers have a service network covering subsidiary of public health center. mobile public health center units. and midwife units (Regulation of the Minister of Health of Indonesia Number 75 Year 2015 about Public Health Center).*
5. *Integrated Services Post is one form of Health Efforts Human Sourced managed and organized from. by. for. and with the community in the implementation of health development. in order to empower people and provide convenience to the public in obtaining basic health services. primarily to accelerate the reduction in maternal and infant mortality (General Guidelines for Management of IHC by The Ministry of Health in collaboration with the Operations Working Group).*

guna member-dayakan masyarakat dan memberi-kan kemudahan kepada masyarakat dalam memperoleh pelayanan kese-hatan dasar. utamanya untuk mem-percepat penurunan angka kematian ibu dan bayi (Pedoman Umum Pe-ngelolaan Posyandu oleh Kementrian Kesehatan RI bekerja sama dengan Kelompok Kerja Operasional).

<https://bandungbaratkab.bps.go.id>

ULASAN

Semua desa di Kecamatan Padalarang memiliki SD dan SMP.

Terdapat kenaikan jumlah beberapa fasilitas kesehatan di Kecamatan Padalarang.

DESCRIPTION

Every Villages in Padalarang Subdistrict has Elementary dan Junior High School.

The number of some health facilities increase in Padalarang Subdistrict.

<https://bandungbaratkab.bps.go.id>

Gambar 4.1
Figures

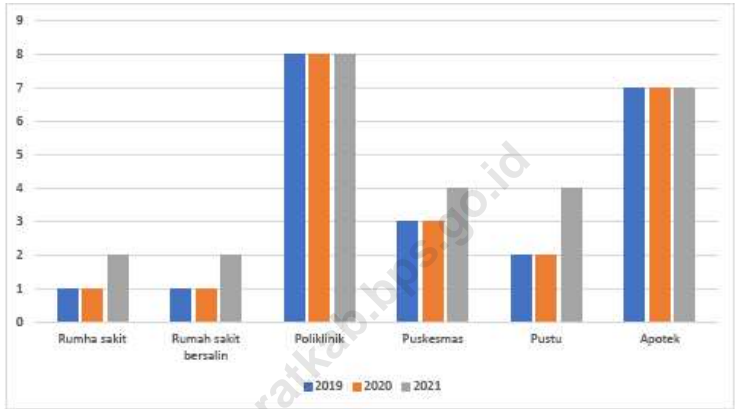
Banyaknya Desa yang Memiliki Fasilitas Sekolah Menurut Tingkat Pendidikan di Kecamatan Padalarang, 2020–2022
Number of Villages Having Educational Facilities by Educational Level in Padalarang Subdistrict, 2020–2022



Sumber/Source : BPS, Pendataan Potensi Desa (Podes)2019, 2020 dan 2021/BPS-Statistics Indonesia, Village Potential Data Collecting 2019, 2020 and 2021

Gambar 4.2
Figures

Banyaknya Desa yang Memiliki Sarana Kesehatan Menurut Jenis Sarana Kesehatan di Kecamatan Padalarang, 2020–2022
Number of Villages Having Health Facilities by Type of Health Facilities in Padalarang Subdistrict, 2020–2022



Sumber/Source : BPS, Pendataan Potensi Desa (Podes) 2019–2021/BPS-Statistics Indonesia, Village Potential Data Collecting 2020–2022

4.1 PENDIDIKAN EDUCATION

Tabel 4.1.1 Banyaknya Desa¹/Kelurahan yang Memiliki Fasilitas Sekolah Menurut Tingkat Pendidikan di Kecamatan Padalarang, 2020–2022
Number of Villages¹/Kelurahan Having Educational Facilities by Educational Level in Padalarang Subdistrict, 2020–2022

Tingkat Pendidikan Educational Level	2020	2021	2022
(1)	(2)	(3)	(4)
Sekolah Dasar (SD) <i>Primary School</i>	10	10	
Sekolah Menengah Pertama (SMP) <i>Junior High School</i>	10	10	
Sekolah Menengah Atas (SMA) <i>Senior High School</i>	5	5	
Sekolah Menengah Kejuruan (SMK) <i>Vocational High School</i>	7	7	
Akademi/Perguruan Tinggi <i>Academy/University</i>	2	1	

Catatan/Note: ¹Desa pada tabel ini termasuk Unit Permukiman Transmigrasi (UPT) yang masih dibina oleh kementerian terkait/
Villages in this table include Transmigration Settlement Unit which is still fostered by the relevant ministries.

Sumber/Source: BPS, Pendataan Potensi Desa (Podes)2019, 2020 dan 2021/BPS-Statistics Indonesia, *Village Potential Data Collecting 2020, 2021 and 2022*

Tabel
Table 4.1.2

**Jumlah Sekolah Menurut Tingkat Pendidikan di
Kecamatan, 2021/2022 dan 2022/2023**
**Number of Schools by Educational Level in Padalarang
Subdistrict, 2021/2022 and 2022/2023**

Tingkat Pendidikan Educational Level	Negeri/Public		Swasta/Private		Jumlah/Total	
	2021/2022	2022/2023	2021/2022	2022/2023	2021/2022	2022/2023
(1)	(2)	(3)	(4)	(5)	(6)	(7)
Taman Kanak-Kanak (TK) ¹ /Kindergarten ¹	26	...	26	...
Raudatul Athfal (RA) ² Raudatul Athfal (RA) ²	32	33	32	33
Sekolah Dasar (SD) ¹ Elementary Schools ¹	57	57	8	10	65	67
Madrasah Ibtidaiyah (MI) ² /Madrasah Ibtidaiyah (MI) ²	-	-	13	13	13	13
Sekolah Menengah Pertama (SMP) ¹ /Junior High Schools ¹	5	5	15	16	20	21
Madrasah Tsanawiyah (MTs) ² /Madrasah Tsanawiyah (MTs) ²	-	-	4	4	4	4
Sekolah Menengah Atas (SMA) ¹ /Senior High Schools ¹	2	2	3	3	5	5
Sekolah Menengah Kejuruan (SMK) ¹ Vocational High Schools ¹	1	1	10	10	11	11
Madrasah Aliyah (MA) ² Madrasah Aliyah (MA) ²	-	-	4	4	4	4

Catatan/Note: ³ Seluruh Raudatul Athfal (RA) berstatus swasta/All Raudatul Athfal (RA) are private

Sumber/Source: ¹ Kementerian Pendidikan, Kebudayaan, Riset, dan Teknologi, Sistem Data Pokok Pendidikan, data semester ganjil laporan sampai dengan 30 November 2021/Ministry of Education, Culture, Research, and Technology, Basic Education Data System, odd semester report data up to 30 November 2021

² Kementerian Agama, EMIS, data semester ganjil laporan sampai dengan 17 Februari 2022/Ministry of Religious Affairs, EMIS, odd semester report data up to 17 February 2022

Tabel
Table 4.1.3

Jumlah Guru Menurut Tingkat Pendidikan di Kecamatan Padalarang, 2020/2021 dan 2021/2022
Number of Teachers by Educational Level in Padalarang Subdistrict, 2020/2021 and 2021/2022

Tingkat Pendidikan Educational Level	Negeri/Public		Swasta/Private		Jumlah/Total	
	2021/2022	2022/2023	2021/2022	2022/2023	2021/2022	2022/2023
(1)	(2)	(3)	(4)	(5)	(6)	(7)
Taman Kanak-Kanak (TK) ¹ /Kindergarten ¹	106	...	106	...
Raudatul Athfal (RA) ² Raudatul Athfal (RA) ²	121	127	121	127
Sekolah Dasar (SD) ^{1,3} Elementary Schools ^{1,3}	584	582	107	118	691	700
Madrasah Ibtidaiyah (MI) ² /Madrasah Ibtidaiyah (MI) ²	-	-	188	194	188	194
Sekolah Menengah Pertama (SMP) ^{1,3} / Junior High Schools ^{1,3}	184	199	190	187	374	386
Madrasah Tsanawiyah (MTs) ² /Madrasah Tsanawiyah (MTs) ²	-	-	64	65	64	65
Sekolah Menengah Atas (SMA) ^{1,3} /Senior High Schools ^{1,3}	128	135	44	47	172	182
Sekolah Menengah Kejuruan (SMK) ^{1,3,4} Vocational High Schools ^{1,3,4}	66	74	159	158	225	232
Madrasah Aliyah (MA) ² Madrasah Aliyah (MA) ²	-	-	40	38	40	38

Catatan/Note: ³ Jumlah guru termasuk kepala sekolah dan guru/The total of teachers including headmaster and teacher.

⁴ Guru yang mengajar di dua sekolah atau lebih dihitung di masing-masing sekolah/Teacher who taught in two schools or more counted in every school.

Sumber/Source: ¹ Kementerian Pendidikan, Kebudayaan, Riset, dan Teknologi, Sistem Data Pokok Pendidikan, data semester ganjil laporan sampai dengan 30 November 2021/Ministry of Education, Culture, Research, and Technology, Basic Education Data System, odd semester report data up to 30 November 2021

² Kementerian Agama, EMIS, data semester ganjil laporan sampai dengan 17 Februari 2022/Ministry of Religious Affairs, EMIS, odd semester report data up to 17 February 2022

Tabel 4.1.4 Jumlah Murid Menurut Tingkat Pendidikan di Kecamatan Padalarang, 2020/2021 dan 2021/2022
Table 4.1.4 Number of Pupils by Educational Level in Padalarang Subdistrict, 2020/2021 and 2021/2022

Tingkat Pendidikan Educational Level	Negeri/Public		Swasta/Private		Jumlah/Total	
	2021/2022	2022/2023	2021/2022	2022/2023	2021/2022	2022/2023
(1)	(2)	(3)	(4)	(5)	(6)	(7)
Taman Kanak-Kanak (TK) ¹ /Kindergarten ¹	1 036	...	1 036	...
Raudatul Athfal (RA) ² Raudatul Athfal (RA) ²	988	1 152	988	1 152
Sekolah Dasar (SD) ¹ Elementary Schools ¹	14 045	13 785	1 403	1 631	15 448	15 416
Madrasah Ibtidaiyah (MI) ² /Madrasah Ibtidaiyah (MI) ²	-	-	4 016	3 994	4 016	3 994
Sekolah Menengah Pertama (SMP) ¹ /Junior High Schools ¹	4 444	4 465	3 618	3 432	8 062	7 897
Madrasah Tsanawiyah (MTs) ² /Madrasah Tsanawiyah (MTs) ²	-	-	760	714	760	714
Sekolah Menengah Atas (SMA) ¹ /Senior High Schools ¹	3 245	3 046	353	382	3 598	3 428
Sekolah Menengah Kejuruan (SMK) ¹ Vocational High Schools ¹	1 403	1 460	3 108	3 226	4 511	4 686
Madrasah Aliyah (MA) ² Madrasah Aliyah (MA) ²	-	-	366	304	366	304

Catatan/Note: ³ Jumlah guru termasuk kepala sekolah dan guru/The total of teachers including headmaster and teacher.

⁴ Guru yang mengajar di dua sekolah atau lebih dihitung di masing-masing sekolah/Teacher who taught in two schools or more counted in every school.

Sumber/Source: ¹ Kementerian Pendidikan, Kebudayaan, Riset, dan Teknologi, Sistem Data Pokok Pendidikan, data semester ganjil laporan sampai dengan 30 November 2021/Ministry of Education, Culture, Research, and Technology, Basic Education Data System, odd semester report data up to 30 November 2021

² Kementerian Agama, EMIS, data semester ganjil laporan sampai dengan 17 Februari 2022/Ministry of Religious Affairs, EMIS, odd semester report data up to 17 February 2022

4.2 KESEHATAN HEALTH

Tabel 4.2.1 Banyaknya Desa¹/Kelurahan yang Memiliki Sarana Kesehatan Menurut Jenis Sarana Kesehatan di Kecamatan Padalarang, 2020–2022
Number of Villages¹/Kelurahan Health Facilities by Type of Health Facilities in Padalarang Subdistrict, 2020–2022

Jenis Sarana Kesehatan <i>Type of Health Facilities</i>	2020	2021	2022
(1)	(2)	(3)	(4)
Rumah Sakit <i>Hospital</i>	1	2	1
Rumah Sakit Bersalin <i>Maternity Hospital</i>	1	2	1
Poliklinik/Balai Pengobatan <i>Polyclinic</i>	8	8	7
Puskesmas <i>Public Health Center</i>	3	4	-
Puskesmas Pembantu <i>Subsidiary of Public Health Center</i>	2	4	3
Apotek <i>Pharmacy</i>	7	7	20

Catatan/Note: ...

Sumber/Source: BPS, Pendataan Potensi Desa (Podes) 2019–2021/BPS-Statistics Indonesia, Village Potential Data Collecting 2019–2021

Tabel
Table 4.2.2**Banyaknya Warga Penderita Kekurangan Gizi Menurut Desa/Kelurahan di Kecamatan Padalarang, 2021**
Number of People with Malnutrition by Villages/Kelurahan in Padalarang Subdistrict, 2021

Desa/Kelurahan Village/Kelurahan	2021
(1)	(2)
Laksanamekar	-
Cimerang	-
Cipeundeuy	-
Kertajaya	-
Jayamekar	-
Padalarang	-
Kertamulya	-
Ciburuy	-
Tagogapu	-
Campakamekar	-
Padalarang	-

Catatan/Note: ...

Sumber/Source: Kantor Kecamatan

4.3 PERUMAHAN DAN LINGKUNGAN HOUSING AND ENVIRONMENT

Tabel 4.3.1 **Banyaknya Desa/Kelurahan Menurut Sumber Air Minum Sebagian Besar Keluarga di Kecamatan Padalarang, 2020–2022**
Number of Villages/Kelurahan by Drinking Water Source of Majority Family in Padalarang Subdistrict, 2020–2022

Sumber Air Minum Source of Drinking Water	2020	2021	2022
(1)	(2)	(3)	(4)
Air Kemasan Bermerk/ <i>Branded Bottled Water</i>	-	-	-
Air Isi Ulang/ <i>Refil Water</i>	1	1	1
Leding Dengan Meteran/ <i>Metered Piped Water</i>	1	-	-
Leding Tanpa Meteran/ <i>Non Metered Piped Water</i>	-	-	-
Sumur Bor atau Pompa/ <i>Artesian Well or Pumped Water</i>	6	6	6
Sumur/ <i>Well</i>	-	-	-
Mata Air/ <i>Spring</i>	2	3	3
Sungai/Danau/Kolam/ Waduk/Situ/ Embung/Bendungan/ <i>River/Lake/Pond/ Reservoir/Dam</i>	-	-	-
Air Hujan/ <i>Rainwater</i>	-	-	-
Lainnya/ <i>Others</i>	-	-	-

Catatan/*Note*: ...

Sumber/*Source*: Kantor Kecamatan

Tabel
Table 4.3.2**Banyaknya Keluarga Menurut Desa/Kelurahan dan Jenis Pengguna Listrik di Kecamatan Padalarang, 2022**
Number of Family by Villages/Kelurahan and Type of Electricity Consumer in Padalarang Subdistrict, 2022

Desa/Kelurahan <i>Village/Kelurahan</i>	Pengguna Listrik <i>Electricity Consumer</i>			Bukan Pengguna Listrik <i>Not Electricity Consumer</i>
	PLN <i>State Electricity Company</i>	Non PLN <i>Non-State Electricity Company</i>	Jumlah <i>Total</i>	
(1)	(2)	(3)	(4)	(5)
Laksanamekar
Cimerang
Cipeundeuy
Kertajaya
Jayamekar
Padalarang
Kertamulya
Ciburuy
Tagogapu
Campakamekar
Padalarang

Catatan/Note: ...

Sumber/Source: Kantor Kecamatan

Tabel
Table 4.3.3

**Banyaknya Desa/Kelurahan Menurut Sumber Penerangan
Jalan Utama Desa/Kelurahan di Kecamatan Padalarang,
2020–2022**
*Number of Villages/Kelurahan by Source of Villages/
Kelurahan's Main Street Illumination in Padalarang
Subdistrict, 2020–2022*

Sumber Penerangan Jalan Utama <i>Source of Main Street Illumination</i>	2020	2021	2022
(1)	(2)	(3)	(4)
Listrik Pemerintah/ <i>State Electricity</i>	9	9	9
Listrik Non Pemerintah/ <i>Non-State Electricity</i>	1	1	1
Non Listrik/ <i>Non-Electric</i>	-	-	-

Catatan/*Note*: ...

Sumber/*Source*: Kantor Kecamatan

Tabel
Table 4.3.4**Banyaknya Desa/Kelurahan Menurut Penggunaan Fasilitas
Tempat Buang Air Besar Sebagian Besar Keluarga di
Kecamatan Padalarang, 2020–2022**
**Number of Villages/Kelurahan by Toilet Facility Used by
Majority Family in Padalarang Subdistrict, 2020–2022**

Fasilitas Tempat Buang Air Besar Toilet Facility	2019	2020	2021
(1)	(2)	(3)	(4)
Jamban/Toilet			
Sendiri/Private	10	10	10
Bersama/Shared	-	-	-
Umum/Public	-	-	-
Bukan Jamban/Non-Toilet	-	-	-
Jumlah/Total	10	10	10

Catatan/Note: ...

Sumber/Source: Kantor Kecamatan

Tabel 4.3.5
Table

Banyaknya Desa/Kelurahan Menurut Jenis Bahan Bakar untuk Memasak yang Digunakan Sebagian Besar Keluarga di Kecamatan Padalarang, 2022
Number of Villages/Kelurahan by Type of Cooking Fuel Used by Majority Family in Padalarang Subdistrict, 2022

Jenis Bahan Bakar untuk Memasak <i>Type of Cooking Fuel</i>	2021
(1)	(2)
Listrik/ <i>Electric</i>	-
Elpiji 5,5 kg/ <i>Blue Gas 5.5 kg-LPG</i>	-
Elpiji 12 kg/ <i>12 kg-LPG</i>	-
Elpiji 3 kg/ <i>3 kg-LPG</i>	10
Gas Kota/ <i>City Gas</i>	-
Biogas/ <i>Biogas</i>	-
Minyak Tanah/ <i>Kerosene</i>	-
Briket/ <i>Briquettes</i>	-
Arang/ <i>Charcoal</i>	-
Kayu Bakar/ <i>Firewood</i>	-
Lainnya/ <i>Others</i>	-
Jumlah/Total	10

Catatan/Note: ...

Sumber/Source: Kantor Kecamatan

4.4 AGAMA DAN SOSIAL LAINNYA RELIGION AND OTHER SOCIAL AFFAIRS

Tabel 4.4.1 Jumlah Tempat Peribadatan Menurut Desa/Kelurahan di Kecamatan Padalarang, 2022
Table 4.4.1 Number of Worship Places by Villages/Kelurahan in Padalarang Subdistrict, 2022

Desa/Kelurahan Village/Kelurahan	Masjid Mosque	Mushola Pray Room	Gereja Protestan Protestant Church	Gereja Katholik Catholic Church	Pura Temple	Vihara
(1)	(2)	(3)	(4)	(5)	(6)	(7)
Laksanamekar	-	-	-	-
Cimerang	-	-	-	-
Cipeundeuy	17	25	-	-	-	-
Kertajaya	-	-	-	-
Jayamekar	-	-	-	-
Padalarang	-	-	-	-
Kertamulya	-	-	-	-
Ciburuy	20	10	1	-	-	-
Tagogapu	-	-	-	-
Campakamekar	-	-	-	-
Padalarang						

Catatan/Note: ...

Sumber/Source: Kantor Kecamatan

Tabel
Table 4.4.2

**Banyaknya Kejadian Bencana Alam Menurut Desa/
Kelurahan dan Jenis Bencana Alam di Kecamatan
Padalarang, 2021**
*Number of Natural Disaster Events by Villages/Kelurahan
and Type of Natural Disaster in Subdistrict, 2021*

Desa/Kelurahan <i>Village/Kelurahan</i>	Gempa Bumi <i>Earthquake</i>	Tsunami <i>Tsunami</i>	Gunung Meletus <i>Volcanic Eruption</i>	Tanah Longsor <i>Landslide</i>
(1)	(2)	(3)	(4)	(5)
Laksanamekar	5	-	-	-
Cimerang	5	-	-	-
Cipeundeuy	5	-	-	-
Kertajaya	5	-	-	-
Jayamekar	5	-	-	-
Padalarang	5	-	-	-
Kertamulya	5	-	-	-
Ciburuy	5	-	-	-
Tagogapu	5	-	-	-
Campakamekar	5	-	-	-
Padalarang	50			

Lanjutan Tabel/*Continued Table 4.4.2*

Desa/Kelurahan Village/Kelurahan	Banjir Floods	Banjir Bandang Flash Floods	Kekeringan Drought	Kebakaran Hutan dan Lahan Forest and Land Fires
(1)	(6)	(7)	(8)	(9)
Laksanamekar	-	-	-	-
Cimerang	-	-	-	-
Cipeundeuy	-	-	-	-
Kertajaya	-	-	-	-
Jayamekar	-	-	-	-
Padalarang	-	-	-	-
Kertamulya	-	-	-	-
Ciburuy	-	-	-	-
Tagogapu	-	-	-	-
Campakamekar	-	-	-	-
Padalarang				

Lanjutan Tabel/*Continued Table 4.4.2*

Desa/Kelurahan Village/Kelurahan	Angin Puyuh/ Puting Beliung/ Topan Tornado/Typhoon	Gelombang Pasang Tidal Wave	Abrasi Abrasion
(1)	(10)	(11)	(12)
Laksanamekar	-	-	-
Cimerang	-	-	-
Cipeundeuy	-	-	-
Kertajaya	-	-	-
Jayamekar	-	-	-
Padalarang	-	-	-
Kertamulya	-	-	-
Ciburuy	-	-	-
Tagogapu	-	-	-
Campakamekar	-	-	-
Padalarang			

Catatan/*Note*: ...Sumber/*Source*: Kantor Kecamatan

Tabel
Table 4.4.3**Banyaknya Korban Jiwa Akibat Bencana Alam Menurut Desa/Kelurahan dan Jenis Bencana Alam di Kecamatan Padalarang, 2021**
Number of Fatalities Due to Natural Disasters by Villages/ Kelurahan and Type of Natural Disaster in Padalarang Subdistrict, 2021

Desa/Kelurahan <i>Village/Kelurahan</i>	Gempa Bumi <i>Earthquake</i>	Tsunami <i>Tsunami</i>	Gunung Meletus <i>Volcanic Eruption</i>	Tanah Longsor <i>Landslide</i>
(1)	(2)	(3)	(4)	(5)
Laksanamekar	-	-	-	-
Cimerang	-	-	-	-
Cipeundeuy	-	-	-	-
Kertajaya	-	-	-	-
Jayamekar	-	-	-	-
Padalarang	-	-	-	-
Kertamulya	-	-	-	-
Ciburuy	-	-	-	-
Tagogapu	-	-	-	-
Campakamekar	-	-	-	-
Padalarang	-	-	-	-

Lanjutan Tabel/*Continued Table 4.4.3*

Desa/Kelurahan Village/Kelurahan	Banjir Floods	Banjir Bandang Flash Floods	Kekeringan Drought	Kebakaran Hutan dan Lahan Forest and Land Fires
(1)	(6)	(7)	(8)	(9)
Laksanamekar	-	-	-	-
Cimerang	-	-	-	-
Cipeundeuy	-	-	-	-
Kertajaya	-	-	-	-
Jayamekar	-	-	-	-
Padalarang	-	-	-	-
Kertamulya	-	-	-	-
Ciburuy	-	-	-	-
Tagogapu	-	-	-	-
Campakamekar	-	-	-	-
Padalarang	-	-	-	-

Lanjutan Tabel/*Continued Table* 4.4.3

Desa/Kelurahan Village/Kelurahan	Angin Puyuh/ Puting Beliung/ Topan Tornado/Typhoon	Gelombang Pasang Tidal Wave	Abrasi Abrasion
(1)	(10)	(11)	(12)
Laksanamekar	-	-	-
Cimerang	-	-	-
Cipeundeuy	-	-	-
Kertajaya	-	-	-
Jayamekar	-	-	-
Padalarang	-	-	-
Kertamulya	-	-	-
Ciburuy	-	-	-
Tagogapu	-	-	-
Campakamekar	-	-	-
Padalarang	-	-	-

Catatan/*Note*: ...

Sumber/*Source*: Kantor Kecamatan

Tabel
Table 4.4.4

Keberadaan Fasilitas/Upaya Antisipasi/Mitigasi Bencana Alam Menurut Desa/Kelurahan di Kecamatan Padalarang, 2022

Existence of Facilities/Efforts for Anticipation/Mitigation of Natural Disasters by Villages/Kelurahan by Villages/Kelurahan in Padalarang Subdistrict, 2022

Desa/Kelurahan <i>Village/Kelurahan</i>	Sistem Peringatan Dini Bencana Alam <i>Natural Disaster Early Warning System</i>	Sistem Peringatan Dini Khusus Tsunami <i>Tsunami Early Warning System</i>	Perlengkapan Keselamatan <i>Safety Equipment</i>
(1)	(2)	(3)	(4)
Laksanamekar	tidak ada	tidak ada	tidak ada
Cimerang	tidak ada	tidak ada	tidak ada
Cipeundeuy	tidak ada	tidak ada	tidak ada
Kertajaya	tidak ada	tidak ada	tidak ada
Jayamekar	tidak ada	tidak ada	tidak ada
Padalarang	tidak ada	tidak ada	tidak ada
Kertamulya	tidak ada	tidak ada	tidak ada
Ciburuy	tidak ada	tidak ada	tidak ada
Tagogapu	tidak ada	tidak ada	tidak ada
Campakamekar	tidak ada	tidak ada	tidak ada
Padalarang	tidak ada	tidak ada	tidak ada

Lanjutan Tabel/*Continued Table 4.4.4*

Desa/Kelurahan <i>Village/Kelurahan</i>	Rambu-Rambu dan Jalur Evakuasi Bencana <i>Sign and Evacuation Route</i>	Pembuatan, Perawatan, atau Normalisasi: Sungai, Kanal, Tanggul, Parit, Drainase, Waduk, Pantai, dll <i>Manufacture, Maintenance, or Normalization: Rivers, Canals, Embankment, etc</i>
(1)	(5)	(6)
Laksanamekar	tidak ada	tidak ada
Cimerang	tidak ada	ada
Cipeundeuy	tidak ada	tidak ada
Kertajaya	tidak ada	ada
Jayamekar	tidak ada	tidak ada
Padalarang	tidak ada	tidak ada
Kertamulya	tidak ada	tidak ada
Ciburuy	tidak ada	tidak ada
Tagogapu	tidak ada	tidak ada
Campakamekar	tidak ada	tidak ada

Catatan/*Note*: ...

Sumber/*Source*: Kantor Kecamatan

Tabel
Table 4.4.5

Banyaknya Desa/Kelurahan yang Memiliki Kelompok Kegiatan Olahraga Menurut Jenis Olahraga dan Ketersediaan Fasilitas/Lapangan Olahraga di Kecamatan Padalarang, 2022
Number of Villages/Kelurahan Having Sport Activities Groups by Type of Sport and Availability of Sport Facilities/Fields in Padalarang Subdistrict, 2022

Jenis Olahraga <i>Type of Sport</i>	Kondisi Fasilitas/Lapangan Olahraga <i>Condition of Sport Facilities/Fields</i>			Tidak Ada Fasilitas/ Lapangan Olahraga <i>No Sport Facilities/ Fields</i>
	Baik	Rusak Sedang	Rusak Parah	
(1)	(2)	(3)	(4)	(5)
Sepak Bola/ <i>Soccer</i>	8	2	-	-
Bola Voli/ <i>Volley Ball</i>	7	3	-	-
Bulu Tangkis/ <i>Badminton</i>	10	-	-	-
Bola Basket/ <i>Basket Ball</i>	2	1	-	2
Tenis Lapangan/ <i>Court Tennis</i>	2	-	-	-
Tenis Meja/ <i>Table Tennis</i>	10	-	-	-
Futsal/ <i>Futsal</i>	10	-	-	-
Renang/ <i>Swimming</i>	4	-	-	-
Bela Diri/ <i>Martial Arts</i>	5	1	-	-
Bilyard/ <i>Billiards</i>	1	-	-	-
Fitnes, Aerobik, dll/ <i>Fitness, Aerobics, etc</i>	10	-	-	-
Lainnya/ <i>Others</i>	-	-	-	-

Catatan/Note: ...

Sumber/Source: Kantor Kecamatan



PERTANIAN
AGRICULTURE

<https://bandungbaratkab.bps.go.id>

PENJELASAN TEKNIS

1. Luas panen adalah luas tanaman sayuran, buah-buahan, biofarmaka dan tanaman hias yang yang diambil hasilnya/ dipanen pada periode pelaporan.
2. Luas panen untuk tanaman sayuran: luas tanaman yang dipanen sekaligus/habis/ dibongkar dan luas tanaman yang dipanen berkali-kali (lebih dari satu kali)/belum habis. a. Tanaman yang dipanen sekaligus/ habis/dibongkar adalah tanaman yang sehabis panen langsung dibongkar/ dicabut, terdiri dari bawang merah, bawang putih, bawang daun, kentang, kol/ kubis, kembang kol, petsai/sawi, wortel, lobak, dan kacang merah. b. Tanaman yang dipanen berkali-kali (lebih dari satu kali)/ belum habis adalah tanaman yang pemanenannya lebih dari satu kali dan biasanya dibongkar apabila panen terakhir sudah tidak memadai lagi, terdiri dari: kacang panjang, cabe besar, cabe rawit, jamur, tomat, terung, buncis, ketimun, labu siam, kangkung, bayam, melon, semangka, dan blewah.
3. Produksi adalah hasil menurut bentuk produk dari setiap tanaman sayuran, buah-buahan, biofarmaka dan tanaman hias yang diambil berdasarkan luas yang dipanen/tanaman yang menghasilkan pada bulan/

TECHNICAL NOTES

1. *Harvested area is area which vegetable, fruit, medicinal and ornamental plant of crop harvested during the period of report.*
2. *Harvested area of vegetables: area of entirely plant harvested/ demolished and plant harvested several times/undemolished.*
 - a. *Entirely plants harvested/ demolished are plants usually harvested once and demolished to be substituted by other plants, consisting of: shallots, garlic, leeks, potato, cabbage, cauli flower, mustard green, carrots, Chinese radish, and red kidney beans.*
 - b. *Plants harvested several times/undemolished are plants usually harvested more than once and demolished in the case that the last harvest was economically not profitable. They consist of: yardlong beans, chili, small chili, mushroom, tomatoes, egg plant, french beans, cucumber, pumpkin/chajota, swamp cabbage, spinach, melon, watermelon, and blewah.*
3. *Production is the standard production quantity form of vegetable, fruit, medicinal and ornamental plant based on harvested area/the number of production plants reported monthly/quarterly.*

Triwulan laporan

ULASAN

Produksi buah-buahan tahunan terbesar di Kecamatan Padalarang adalah buah pisang.

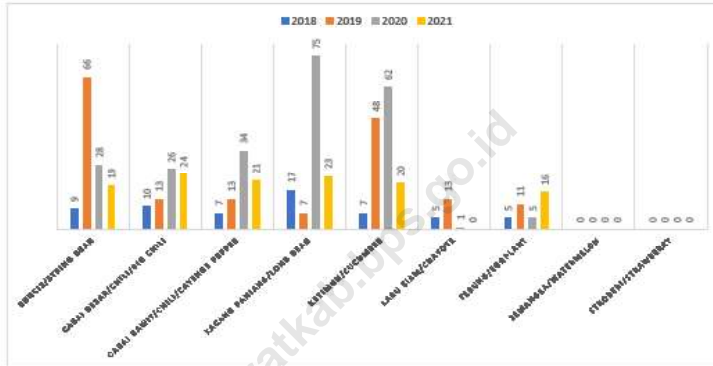
DESCRIPTION

The largest annual fruit production in Padalarang Subdistrict is Banana.

<https://bandungbaratkab.bps.go.id>

Gambar 5.1
Figures

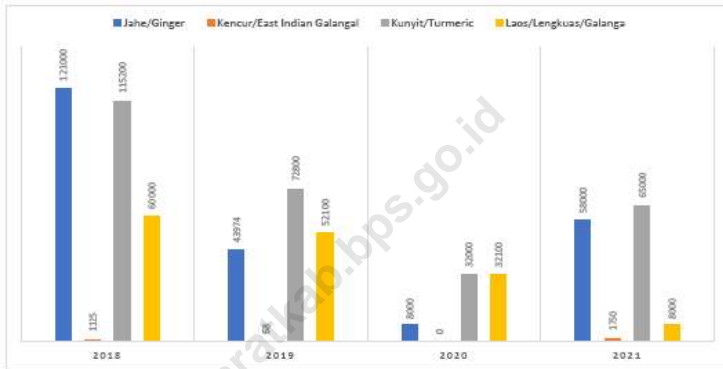
Produksi Tanaman Sayuran dan Buah-buahan Semusim Menurut Jenis Tanaman di Kecamatan Padalarang (kuintal), 2019–2022
Production of Seasonal Vegetables and Fruits by Kind of Plant in Padalarang Subdistrict (quintal), 2019–2022



Sumber/Source : BPS, Statistik Pertanian Hortikultura SPH-SBS/BPS-Statistics Indonesia, Agricultural Statistic for Horticulture SPH-SBS

Gambar 5.2
Figures

Produksi Tanaman Biofarmaka Menurut Jenis Tanaman di Kecamatan Padalarang (kg), 2019–2022
Production of Medicinal Plants by Kind of Plant in Padalarang Subdistrict (kg), 2019–2022



Sumber/Source : BPS, Statistik Pertanian Hortikultura SPH-SBS/BPS-Statistics Indonesia, Agricultural Statistic for Horticulture SPH-SBS

Tabel
Table 5.1

Luas Panen Tanaman Sayuran dan Buah-buahan Semusim Menurut Jenis Tanaman di Kecamatan Padalarang (ha), 2019–2022
Harvested Area of Seasonal Vegetables and Fruits by Kind of Plant in Padalarang Subdistrict (ha), 2019–2022

Jenis Tanaman <i>Kind of Plants</i>	2019	2020	2021	2022*
(1)	(2)	(3)	(4)	(5)
Sayuran/Vegetables:				
Bawang Merah/ <i>Shallots</i>	-	-	-	9
Cabai Besar/TW/Teropong <i>Chili/Big Chili</i>	13	26	24	13
Cabai Keiting <i>Curly Chili</i>	0	0	-	-
Cabai Rawit <i>Chili/Cayenne Pepper</i>	13	34	27	11
Kentang/ <i>Potato</i>	-	-	-	-
Kubis/ <i>Cabbage</i>	-	-	-	8
Tomat/ <i>Tomato</i>	7	7	19	13
Bawang Putih/ <i>Garlic</i>	-	-	-	-
Ketimun/ <i>Cucumber</i>	48	62	23	21
Terung/ <i>Eggplant</i>	11	5	16	11
Buah–buahan/Fruits:				
Melon/ <i>Melon</i>	-	-	-	-
Stroberi/ <i>Strawberry</i>	-	-	-	-

Catatan/Note: ...

Sumber/Source: BPS, Statistik Pertanian Hortikultura SPH-SBS/BPS-Statistics Indonesia, *Agricultural Statistic for Horticulture SPH-SBS*

Tabel 5.2
Table

Produksi Tanaman Sayuran dan Buah-buahan Semusim Menurut Jenis Tanaman di Kecamatan Padalarang (kuintal), 2019–2022
Production of Seasonal Vegetables and Fruits by Kind of Plant in Padalarang Subdistrict (quintal), 2019–2022

Jenis Tanaman Kind of Plants	2019	2020	2021	2022 ^x
(1)	(2)	(3)	(4)	(5)
Sayuran/Vegetables:				
Bawang Merah/Shallots	-	-	-	985
Cabai Besar/TW/Teropong Chili/Big Chili	3 000	6 840	7 185	4 920
Cabai Keiting Curly Chili	-	-	-	-
Cabai Rawit Chili/Cayenne Pepper	215	8 535	8 805	3 376
Kentang/Potato	-	-	-	-
Kubis/Cabbage	-	-	-	1 115
Tomat/Tomato	1 900	3 220	4 800	4 651
Bawang Putih/Garlic	-	-	-	-
Ketimun/Cucumber	7 500	21 500	5 200	6 215
Terung/Eggplant	500	1 700	1 930	2 495
Buah–buahan/Fruits:				
Melon/Melon	-	-	-	-
Stroberi/ Strawberry	-	-	-	-

Catatan/Note: ...

Sumber/Source: BPS, Statistik Pertanian Hortikultura SPH-SBS/BPS-Statistics Indonesia, Agricultural Statistic for Horticulture SPH-SBS

Tabel
Table 5.3

**Luas Panen Tanaman Biofarmaka Menurut Jenis Tanaman
di Kecamatan Padalarang (m²), 2019–2022**
**Harvested Area of Medicinal Plants by Kind of Plant in
Padalarang Subdistrict (m²), 2019–2022**

Jenis Tanaman Kind of Plants	2019	2020	2021	2022 ^x
(1)	(2)	(3)	(4)	(5)
Jahe/ <i>Ginger</i>	39 000	30 000	28 000	12 500
Laos/Lengkuas/ <i>Galanga</i>	23 500	10 000	8 000	5 000
Kencur/ <i>East Indian Galangal</i>	24	-	1 250	550
Kunyit/ <i>Turmeric</i>	45 000	20 000	35 000	30 000
Kapulaga/ <i>Java Cardamom</i>	-	-	-	-
Serai/ <i>Lemongrass</i>	-	-	-	-

Catatan/Note: ...

Sumber/Source: BPS, Statistik Pertanian Hortikultura SPH-TBF/BPS-Statistics Indonesia, Agricultural Statistic for Horticulture SPH-TBF

Tabel
Table 5.4

**Produksi Tanaman Biofarmaka Menurut Jenis Tanaman di
Kecamatan Padalarang (kg), 2019–2022**
**Production of Medicinal Plants by Kind of Plant in
Padalarang Subdistrict (kg), 2019–2022**

Jenis Tanaman Kind of Plants	2019	2020	2021	2022 ^x
(1)	(2)	(3)	(4)	(5)
Jahe/Ginger	43 974	8 000	58 000	18 250
Laos/Lengkuas/Galanga	52 100	32 100	8 000	6 500
Kencur/East Indian Galangal	68	-	1 750	565
Kunyit/Turmeric	72 800	32 000	65 000	50 700
Kapulaga/ Java Cardamom	-	-	-	-
Serai/Lemongrass	-	-	-	-

Catatan/Note: ...

Sumber/Source: BPS, Statistik Pertanian Hortikultura SPH-TBF/BPS-Statistics Indonesia, Agricultural Statistic for Horticulture SPH-TBF

Tabel
Table 5.5

**Luas Panen Tanaman Hias Menurut Jenis Tanaman di
Kecamatan Padalarang (m²), 2019–2022**
*Harvested Area of Ornamental Plants by Kind of Plant in
Padalarang Subdistrict (m²), 2019–2022*

Jenis Tanaman Kind of Plants	2019	2020	2021	2022 ^x
(1)	(2)	(3)	(4)	(5)
Anggrek Pot/Pot Orchid	-	-	-	-
Anggrek Potong/Cut Orchid	-	-	-	-
Krisan/Chrysantemum	-	-	-	-
Mawar/Rose	-	-	-	-
Sedap Malam/Tuberose	-	-	-	-
Herbras/ Gerbera	-	-	-	-
Pedang-Pedangan/ Sansevieria	-	-	-	-

Catatan/Note: ...

Sumber/Source: BPS, Statistik Pertanian Hortikultura SPH-TH/BPS-Statistics Indonesia, Agricultural Statistik for Horticulture SPH-TH

Tabel 5.6 **Produksi Tanaman Hias Menurut Jenis Tanaman di Kecamatan Padalarang (tangkai), 2019–2022**
Production of Ornamental Plants by Kind of Plant in Padalarang Subdistrict (stalks), 2019–2022

Jenis Tanaman Kind of Plants	2019	2020	2021	2022 ^x
(1)	(2)	(3)	(4)	(5)
Anggrek Pot/Pot Orchid	-	-	-	-
Anggrek Potong/Cut Orchid	-	-	-	-
Krisan/Chrysantemum	-	-	-	-
Mawar/Rose	-	-	-	-
Sedap Malam/Tuberose	-	-	-	-
Herbras/ Gerbera	-	-	-	-
Pedang-Pedangan/ Sansevieria	-	-	-	-

Catatan/Note: ...

Sumber/Source: BPS, Statistik Pertanian Hortikultura SPH-TH/BPS-Statistics Indonesia, Agricultural Statistik for Horticulture SPH-TH

Tabel
Table 5.7

Produksi Buah-Buahan dan Sayuran Tahunan Menurut Jenis Tanaman di Kecamatan Padalarang (kuintal), 2019–2022
Production of Annual Fruits and Vegetables by Kind of Plant in Padalarang Subdistrict (quintal), 2019–2022

Jenis Tanaman Kind of Plants	2019	2020	2021	2022 ^x
(1)	(2)	(3)	(4)	(5)
Buah–Buahan/Fruits:				
Mangga/Mango	331	1 886	1 200	1 081
Durian/Durian	1 381	1 962	736	247
Jeruk Siam/Kepron/Orange/Tangerine	-	215	174	47
Pisang/Banana	51 983	19 245	20 900	21 136
Pepaya/Papaya	970	519	849	7
Salak/Snakefruit	-	-	-	-
Sirsak/ Soursop	84	62	234	34
Alpukat/ Avocado	716	453	525	121
				1 464
Sayuran/Vegetables:				
				255
Petai/ Twisted Cluster Bean	513	1 120	954	119
Jengkol/ Jengkol	68	56	453	13

Catatan/Note: ...

Sumber/Source: BPS, Statistik Pertanian Hortikultura SPH-BST/BPS-Statistics Indonesia, Agricultural Statistic for Horticulture SPH-BST

06

**PARIWISATA, TRANSPORTASI, DAN KOMUNIKASI
TOURISM, TRANSPORTATION, AND COMMUNICATION**

<https://bandungbaratkab.bps.go.id>

PENJELASAN TEKNIS

1. Restoran/ rumah makan adalah usaha yang mencakup jenis usaha jasa pangan yang bertempat di sebagian atau seluruh bangunan permanen yang menjual dan menyajikan makanan dan minuman untuk umum di tempat usahanya, baik dilengkapi dengan peralatan/perengkapan untuk proses pembuatan dan penyimpanan maupun tidak dan telah mendapatkan surat keputusan sebagai restoran/ rumah makan dari instansi yang membinanya.

TECHNICAL NOTES

1. *Restaurant/restaurant is a business that includes the type of food service business which is located in part or all of a permanent building that sells and serves food and drinks to the public in its place of business, whether or not equipped with equipment / equipment for the manufacturing and storage process and has received a letter a decision as a restaurant / restaurant from the agency that manages it.*

ULASAN

hanya ada satu desa yang memiliki fasilitas akomodasi hotel, yaitu Desa Cipeundeuy.

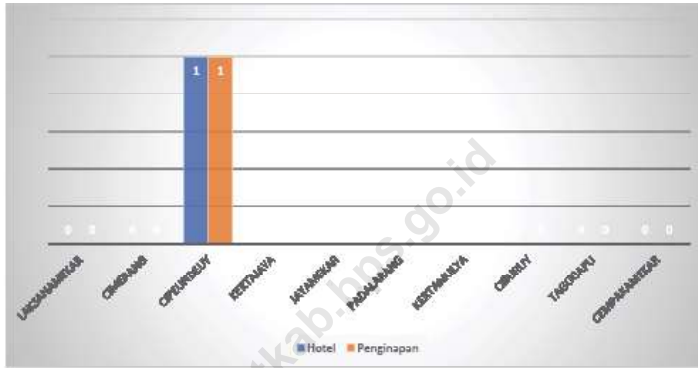
DESCRIPTION

There is only one village that has Hotel, it is Cipeundeuy Village.

<https://bandungbaratkab.bps.go.id>

Gambar 6.1
Figures

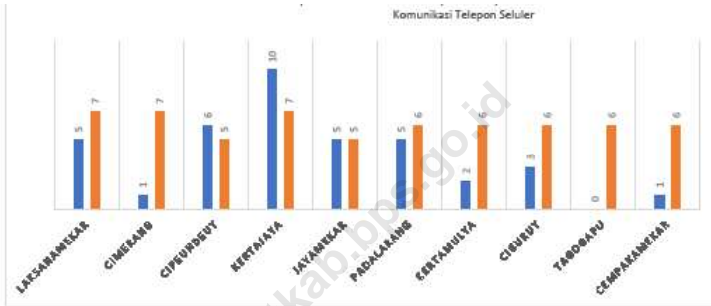
Jumlah Sarana Akomodasi Menurut Desa/Kelurahan dan Jenis Akomodasi di Kecamatan Padalarang, 2022
Number of Accomodation Facilities by Villages/Kelurahan and Type of Accomodation in Padalarang Subdistrict, 2022



Sumber/Source : BPS, Pendataan Potensi Desa (Podes) 2021/BPS-Statistics Indonesia, Village Potential Data Collecting 2022

Gambar 6.2
Figures

Jumlah Menara Telepon seluler dan Operator Layanan Komunikasi Telepon Seluler Menurut Desa/Kelurahan di Kecamatan Padalarang, 2022
Number of Base Transceiver Station (BTS) and Cellular Phone Communication Service Operators by Villages/ Kelurahan in Padalarang Subdistrict, 2022



Sumber/Source : BPS, Pendataan Potensi Desa (Podes) 2021/BPS-Statistics Indonesia, Village Potential Data Collecting 2022

6.1 PARIWISATA TOURISM

Tabel 6.1.1 **Jumlah Sarana Akomodasi Menurut Desa/Kelurahan dan Jenis Akomodasi di Kecamatan Padalarang, 2022**
Number of Accomodation Facilities by Villages/Kelurahan and Type of Accomodation in Padalarang Subdistrict, 2022

Desa/Kelurahan <i>Village/Kelurahan</i>	Hotel <i>Hotel</i>	Penginapan <i>Inn</i>
(1)	(2)	(3)
Laksanamekar	-	-
Cimerang	-	-
Cipeundeuy	1	-
Kertajaya	-	-
Jayamekar	-	-
Padalarang	-	-
Kertamulya	-	-
Ciburuy	-	-
Tagogapu	-	-
Campakamekar	-	-
Padalarang	1	-

Catatan/Note: ...

Sumber/Source: Kantor Kecamatan

6.2 TRANSPORTASI TRANSPORTATION

Tabel 6.2.1 **Prasarana dan Sarana Transportasi Antar Desa/Keluraha Menurut Desa/Kelurahan di Kecamatan Padalarang 2022.**
Table 6.2.1 **Inter-Villages/Kelurahan Transportation Infrastructure and Facilities by Villages/Kelurahan in Padalarang Subdistrict, 2022**

Desa/Kelurahan <i>Village/Kelurahan</i>	Jenis Prasarana Transportasi <i>Type of Transportation Infrastructure</i>	Keberadaan Angkutan Umum <i>Availability of Public Transportation</i>
(1)	(2)	(3)
Laksanamekar	Darat	Ada, dengan trayek tetap
Cimerang	Darat	Ada, tanpa trayek tetap
Cipeundeuy	Darat	Ada, dengan trayek tetap
Kertajaya	Darat	Ada, dengan trayek tetap
Jayamekar	Darat	Ada, dengan trayek tetap
Padalarang	Darat	Ada, dengan trayek tetap
Kertamulya	Darat	Ada, dengan trayek tetap
Ciburuy	Darat	Ada, dengan trayek tetap
Tagogapu	Darat	Ada, dengan trayek tetap
Campakamekar	Darat	Ada, dengan trayek tetap

Lanjutan Tabel/*Continued Table* 6.2.1

Desa/Kelurahan Village/Kelurahan	Jenis Prasarana Transportasi Type of Transportation Infrastructure	Keberadaan Angkutan Umum Availability of Public Transportation
(1)	(4)	(5)
Laksanamekar	aspal	sepanjang tahun
Cimerang	aspal	sepanjang tahun
Cipeundeuy	aspal	sepanjang tahun
Kertajaya	aspal	sepanjang tahun
Jayamekar	aspal	sepanjang tahun
Padalarang	aspal	sepanjang tahun
Kertamulya	aspal	sepanjang tahun
Ciburuy	aspal	sepanjang tahun
Tagogapu	aspal	sepanjang tahun
Campakamekar	aspal	sepanjang tahun

Catatan/*Note*: ...Sumber/*Source*: Kantor Kecamatan

6.3 KOMUNIKASI COMMUNICATION

Tabel 6.3.1 **Keberadaan Kantor Pos/Pos Pembantu/Rumah Pos, Pos Keliling, dan Perusahaan/Agen Jasa Ekspedisi Swasta Menurut Desa/Kelurahan di Kecamatan Padalarang, 2022**
Number of Post Office/Subsidiary of Post Office, Mobile Portal Service, Private Expedition Service Company by Villages/Kelurahan in Padalarang Subdistrict, 2022

Desa/Kelurahan <i>Village/Kelurahan</i>	Kantor Pos/Pos Pembantu/Rumah Pos <i>Post Office/Subsidiary of Post Office</i>	Pos Keliling <i>Mobile Portal Service</i>	Perusahaan/Agen Jasa Ekspedisi Swasta <i>Private Expedition Service Company</i>
(1)	(2)	(3)	(4)
Laksanamekar	tidak ada	tidak ada	beroperasi
Cimerang	tidak ada	tidak ada	tidak ada
Cipeundeuy	tidak ada	tidak ada	tidak ada
Kertajaya	tidak ada	tidak ada	beroperasi
Jayamekar	tidak ada	tidak ada	tidak ada
Padalarang	tidak ada	tidak ada	beroperasi
Kertamulya	beroperasi	tidak ada	beroperasi
Ciburuy	tidak ada	tidak ada	tidak ada
Tagogapu	tidak ada	tidak ada	jarang beroperasi
Campakamekar	tidak ada	tidak ada	beroperasi
Padalarang			

Catatan/Note: ...

Sumber/Source: Kantor Kecamatan

Tabel 6.3.2
Table

Jumlah Menara Telepon seluler dan Operator Layanan Komunikasi Telepon Seluler Menurut Desa/Kelurahan di Kecamatan Padalarang,2022
Number of Base Transceiver Station (BTS) and Cellular Phone Communication Service Operators by Villages/ Kelurahan in Padalarang Subdistrict, 2022

Desa/Kelurahan <i>Village/Kelurahan</i>	Jumlah Menara Telepon Seluler <i>Number of Base Transceiver Station (BTS)</i>	Jumlah Operator Layanan Komunikasi Telepon Seluler <i>Cellular Phone Communication Service Operators</i>
(1)	(2)	(3)
Laksanamekar
Cimerang
Cipeundeuy
Kertajaya
Jayamekar
Padalarang
Kertamulya
Ciburuy
Tagogapu
Campakamekar
Padalarang		

Catatan/Note: Data Belum Ada

Sumber/Source: ...

Tabel
Table 6.3.3**Kekuatan Sinyal Telepon Seluler dan Jenis Sinyal Internet Telepon Seluler Menurut Desa/Kelurahan di Kecamatan Padalarang, 2022**
The Strength of Cellular Phone Signal by Villages/Kelurahan in Padalarang Subdistrict, 2022

Desa/Kelurahan Village/Kelurahan	Kekuatan Sinyal Telepon Seluler The Strength of Cellular Phone Signal	Jenis Sinyal Internet Telepon Seluler Type of Cellular Phone Signal
(1)	(2)	(3)
Laksanamekar	sinyal sangat kuat	4G/LTE
Cimerang	sinyal sangat kuat	4G/LTE
Cipeundeuy	sinyal sangat kuat	4G/LTE
Kertajaya	sinyal sangat kuat	4G/LTE
Jayamekar	sinyal sangat kuat	4G/LTE
Padalarang	sinyal kuat	4G/LTE
Kertamulya	sinyal kuat	4G/LTE
Ciburuy	sinyal kuat	4G/LTE
Tagogapu	sinyal kuat	4G/LTE
Campakamekar	sinyal kuat	4G/LTE

Catatan/Note: ...

Sumber/Source: BPS, Pendataan Potensi Desa (Podes) 2022/BPS-Statistics Indonesia, Village Potential Data Collecting 2022

07

PERBANKAN, KOPERASI, DAN PERDAGANGAN
BANKING, COOPERATIVE, AND TRADE

<https://bandungbaratkab.bps.go.id>

PENJELASAN TEKNIS

1. Anggota koperasi merupakan pemilik sekaligus pengguna jasa koperasi. Koperasi adalah organisasi ekonomi rakyat yang berwatak sosial, beranggotakan orang-orang atau badan hukum koperasi yang merupakan tata susunan ekonomi sebagai usaha bersama atas asas kekeluargaan.
2. Koperasi unit desa merupakan koperasi di wilayah pedesaan yang bergerak dalam penyediaan kebutuhan masyarakat yang berkaitan dengan kegiatan pertanian.
3. Pasar adalah salah satu dari berbagai sistem, institusi, prosedur, hubungan sosial dan infrastruktur tempat usaha menjual barang, jasa, dan tenaga kerja untuk orang-orang dengan imbalan uang. Barang dan jasa yang dijual menggunakan alat pembayaran yang sah seperti uang fiat
4. Toko atau kedai adalah sebuah tempat tertutup yang di dalamnya terjadi kegiatan perdagangan dengan jenis benda atau barang yang khusus, misalnya toko buku, toko buah, dan sebagainya. Secara fungsi ekonomi, istilah "toko" sesungguhnya hampir sama dengan "kedai" atau "warung"

TECHNICAL NOTES

1. *Cooperative members are both owners and users of cooperative services. A cooperative is a people's economic organization with a social character, consisting of people or a cooperative legal entity which is an economic arrangement as a joint effort based on the principle of kinship.*
2. *Village unit cooperatives are cooperatives in rural areas that are engaged in providing community needs related to agricultural activities.*
3. *A market is one of the various systems, institutions, procedures, social relations and infrastructure in which businesses sell goods, services and labor to people in exchange for money. Goods and services sold use legal means of payment such as fiat money*
4. *A shop or tavern is a closed place in which trading activities occur with specific types of objects or goods, for example a bookstore, fruit shop, and so on. In terms of economic function, the term "shop" is actually almost the same as "tavern" or "warung"*
5. *The kiosk which comes from the Dutch language; kiosk taken from French; kiosque, supposedly from Arabic, is an alternative name for a small shop or warung. In a kiosk, books, magazines and newspapers are usually sold*

5. Kios yang berasal dari bahasa Belanda; kios yang diambil dari bahasa Prancis; kiosque konon dari bahasa Arab, adalah nama alternatif untuk sebuah toko kecil atau warung. Dalam sebuah kios biasanya dijual buku, majalah, dan koran.
 6. Warung adalah usaha kecil milik keluarga yang berbentuk kedai, kios, toko kecil, atau restoran sederhana — istilah "warung" dapat ditemukan di Indonesia dan Malaysia. Warung adalah salah satu bagian penting dalam kehidupan keseharian rakyat Indonesia.
6. *A warung is a small family-owned business that takes the form of a tavern, kiosk, small shop, or simple restaurant - the term "warung" can be found in Indonesia and Malaysia. Warung is an important part of the daily life of the Indonesian people.*

<https://bandungbaratkab.bps.go.id>

ULASAN

DESCRIPTION

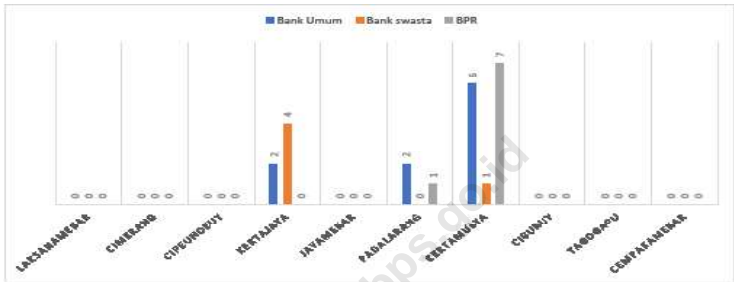
Sarana lembaga Keuangan bank terbanyak ada di Kecamatan Kertamulya.

Most Banks are in Kertamulya village.

<https://bandungbaratkab.bps.go.id>

Gambar 7.1
Figures

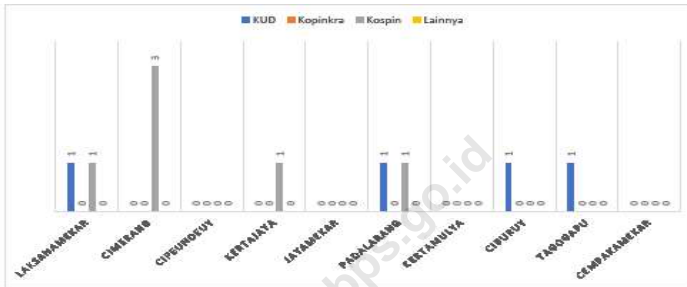
Banyaknya Sarana Lembaga Keuangan Bank Menurut Desa dan Jenis Bank di Kecamatan Padalarang, 2022
Number of Bank by Villages and Type of Bank in Padalarang Subdistrict, 2022



Sumber/Source : BPS, Pendataan Potensi Desa (Podes) 2021/BPS-Statistics Indonesia, Village Potential Data Collecting 2021

Gambar 7.2
Figures

Banyaknya Koperasi Aktif Menurut Menurut Desa/Kelurahan dan Jenis Koperasi di Kecamatan Padalarang, 2022
Number of Cooperative by Villages/Kelurahan and Type of Cooperative in Padalarang Subdistrict, 2022



Sumber/Source : BPS, Pendataan Potensi Desa (Podes) 2021/BPS-Statistics Indonesia, Village Potential Data Collecting 2021

<https://bandungbaratkab.bps.go.id>

Tabel 7.1
Table

Banyaknya Sarana Lembaga Keuangan Bank Menurut Desa/Kelurahan dan Jenis Bank di Kecamatan Padalarang, 2022
Number of Bank by Villages/Kelurahan and Type of Bank in Padalarang Subdistrict, 2022

Desa/Kelurahan <i>Village/Kelurahan</i>	Bank Umum Pemerintah <i>Government Bank</i>	Bank Umum Swasta <i>Private Bank</i>	Bank Perkreditan Rakyat (BPR) <i>Rural Bank</i>
(1)	(2)	(3)	(4)
Laksanamekar
Cimerang
Cipeundeuy
Kertajaya
Jayamekar
Padalarang
Kertamulya
Ciburuy
Tagogapu
Campakamekar
Padalarang			

Catatan/Note: Data Belum Ada

Sumber/Source: ...

Tabel 7.2
Table**Banyaknya Koperasi Aktif Menurut Menurut Desa/
Kelurahan dan Jenis Koperasi di Kecamatan Padalarang,
2022**
*Number of Cooperative by Villages/Kelurahan and Type of
Cooperative in Padalarang Subdistrict, 2022*

Desa/Kelurahan Village/Kelurahan	Koperasi Unit Desa (KUD) Village Cooperative Unit	Koperasi Industri Kecil dan Kerajinan Rakyat (Kopinkra) Small Industry and Citizen Handicraft Cooperative
(1)	(2)	(3)
Laksanamekar	1	-
Cimerang	-	-
Cipeundeuy	-	-
Kertajaya	-	-
Jayamekar	-	-
Padalarang	1	-
Kertamulya	-	-
Ciburuy	1	-
Tagogapu	1	-
Campakamekar	-	-
Padalarang	4	-

Lanjutan Tabel/*Continued Table 7.2*

Desa/Kelurahan Village/Kelurahan	Koperasi Simpan Pinjam (Kospin) Savings and Loan Cooperative	Koperasi Lainnya Other Cooperative
(1)	(4)	(5)
Laksanamekar	1	-
Cimerang	3	-
Cipeundeuy	-	-
Kertajaya	1	-
Jayamekar	-	-
Padalarang	1	-
Kertamulya	-	-
Ciburuy	-	-
Tagogapu	-	-
Campakamekar	-	-
Padalarang	6	-

Catatan/*Note:* ""Sumber/*Source:* kantor Kecamatan

Tabel
Table 7.3**Banyaknya Sarana Perdagangan Menurut Desa/Kelurahan dan Jenis Sarana Perdagangan di Kecamatan Padalarang, 2022****Number of Trade Facilities by Villages/Kelurahan and Type of Trade Facilities in Padalarang Subdistrict, 2022**

Desa/Kelurahan <i>Village/Kelurahan</i>	Kelompok Pertokoan <i>Shopping Complexs</i>	Pasar dengan Bangunan Permanen <i>Markets in Permanent Building</i>	Pasar dengan Bangunan Semi Permanen <i>Market in Semi Permanent Building</i>
(1)	(2)	(3)	(4)
Laksanamekar
Cimerang
Cipeundeuy
Kertajaya
Jayamekar
Padalarang
Kertamulya
Ciburuy
Tagogapu
Campakamekar
Padalarang			

Lanjutan Tabel/*Continued Table 7.3*

Desa/Kelurahan Village/Kelurahan	Pasar tanpa Bangunan Market without Permanent Building	Mini Market/Swalayan/ Supermarket Mini Market/Swalayan/ Supermarket	Restoran/ Rumah Makan Restaurant/ Food Stall
(1)	(5)	(6)	(7)
Laksanamekar
Cimerang
Cipeundeuy
Kertajaya
Jayamekar
Padalarang
Kertamulya
Ciburuy
Tagogapu
Campakamekar
Padalarang			

Catatan/*Note*: Data Belum Ada

Sumber/*Source*: ...

ST 2023
SENSUS PERTANIAN

BerAKHLAK

Berorientasi Pelayanan • Akuntabel • Kompeten
Harmonis • Loyal • Adaptif • Kolaboratif

DATA

MENCERDASKAN BANGSA

— *Enlighten The Nation* —



**BADAN PUSAT STATISTIK
KABUPATEN BANDUNG BARAT
BPS-STATISTICS OF BANDUNG BARAT REGENCY**

Jl. Raya Padalarang No. 763
Telp.: (022) 6804400 (022) 6804400
Homepage: <http://bandungbaratkab.bps.go.id>,
E-mail: bps3217@bps.go.id