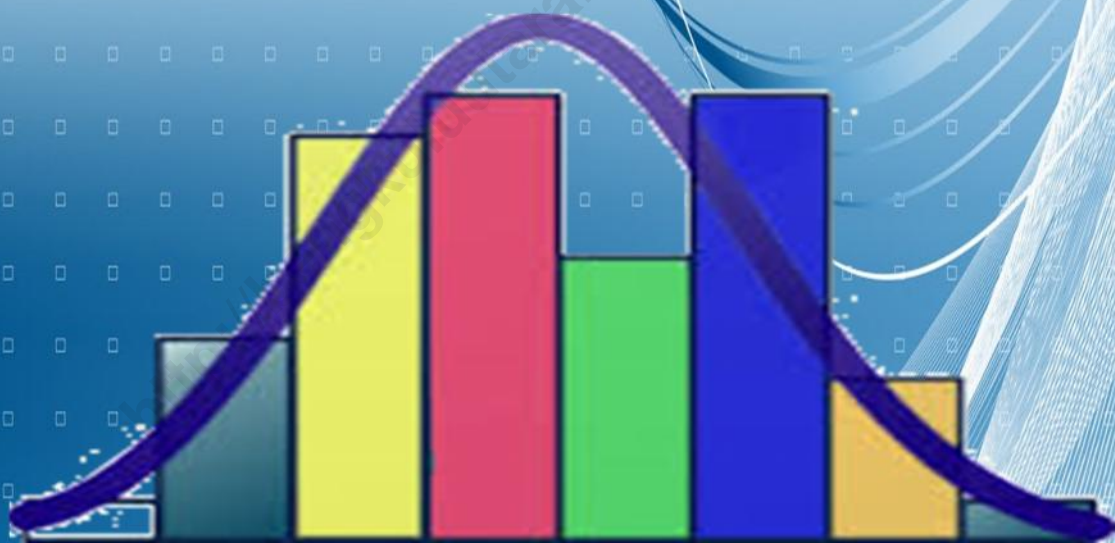


Katalog BPS : 1101002.1703053

STATISTIK DAERAH

Kecamatan Hulu Palik

2015



**Badan Pusat Statistik
Kabupaten Bengkulu Utara**

**STATISTIK DAERAH
KECAMATAN HULU PALIK
2015**



***Badan Pusat Statistik
Kabupaten Bengkulu Utara***

<http://bengkuluutarakab.bps.go.id>

STATISTIK DAERAH KECAMATAN HULU PALIK 2015

ISSN :

No. Publikasi : 170305.1525

Katalog BPS : 1101002.1703053

Ukuran Buku : 17,6 x 25 cm

Jumlah Halaman : 5 + vi Hal

Naskah :

KSK Kerkap - BPS Kab. Bengkulu Utara

Diterbitkan oleh :

BPS Kabupaten Bengkulu Utara

Dilarang mengumumkan, mendistribusikan, mengomunikasikan, dan/atau menggandakan sebagian atau seluruh isi buku ini untuk tujuan komersial tanpa izin tertulis dari Badan Pusat Statistik



SAMBUTAN KEPALA BPS KABUPATEN BENGKULU UTARA

Dengan memanjatkan puji syukur kehadiran Tuhan Yang Maha Kuasa, saya menyambut baik penerbitan publikasi **Statistik Daerah Kecamatan Hulu Palik** yang dilakukan yang disusun oleh Koordinator Statistik Kecamatan (KSK) Kerkap. Penyusunan **Statistik Daerah Kecamatan** ini merupakan inovasi dan pengembangan kegiatan perstatistikan serta penyebarluasan informasi sebagai salah satu upaya untuk mewujudkan visi BPS sebagai “Pelopor data statistik terpercaya untuk semua”.

Penerbitan publikasi **Statistik Daerah Kecamatan** dimaksudkan untuk melengkapi publikasi statistik Kecamatan Dalam Angka (KCA) yang telah terbit secara rutin dalam memotret kondisi daerah kecamatan. Buku ini menyajikan indikator-indikator terpilih yang menggambarkan tentang kondisi kecamatan dalam bentuk tampilan uraian deskripsi sederhana.

Saya berharap, publikasi **Statistik Daerah Kecamatan** ini mampu memberikan informasi secara cepat dan tepat kepada pemerintah daerah dan masyarakat yang dapat digunakan sebagai dasar perencanaan, monitoring, dan evaluasi mengenai perkembangan pembangunan di berbagai sektor serta membantu para pengguna data lainnya memahami kondisi umum daerahnya.

Akhirnya, saya mengucapkan terima kasih dan penghargaan setinggi-tingginya kepada semua pihak yang telah berpartisipasi hingga terbitnya publikasi ini, dan semoga Tuhan Yang Maha Kuasa senantiasa meridhoi usaha kita.

Arga Makmur, September 2015
BPS Kabupaten Bengkulu Utara
Kepala,

Ir. Sriwiyana Teguh Ananto, M.Si.
NIP. 19690218 199401 1 001



KATA PENGANTAR

Publikasi Statistik Daerah Kecamatan Hulu Palik 2015 diterbitkan oleh Badan Pusat Statistik Kabupaten Bengkulu Utara, memuat ulasan sederhana dari berbagai data dan informasi statistik terpilih seputar Kecamatan Hulu Palik untuk membantu pembaca guna memahami perkembangan sosial ekonomi dan potensi sumber daya di Kecamatan Hulu Palik.

Publikasi Statistik Daerah Kecamatan Hulu Palik ini diterbitkan untuk melengkapi publikasi statistik yang sudah terbit secara rutin setiap tahun. Berbeda dengan publikasi yang sudah ada publikasi ini lebih menekankan pada segi analisis.

Materi yang disajikan dalam Statistik Daerah Kecamatan Hulu Palik 2015 ini memuat berbagai data di Kecamatan Hulu Palik dan diharapkan dapat menjadi bahan rujukan/kajian dalam perencanaan dan evaluasi kegiatan pembangunan.

Kritik dan saran konstruktif berbagai pihak kami harapkan untuk penyempurnaan penerbitan mendatang. Semoga publikasi ini mampu memenuhi tuntutan kebutuhan data statistik baik oleh instansi/dinas pemerintah, swasta, kalangan akademisi maupun masyarakat luas.

Arga Makmur, September 2015
An. Koordinator Statistik Kecamatan
Hulu Palik,

Rey Ronald Purba, A.Md
NIP. 19870518 200902 1 001



DAFTAR ISI

1. GEOGRAFI.....	1
2. PENDUDUK.....	2
3. PENDIDIKAN.....	3
4. KESEHATAN.....	4
5. PERTANIAN.....	5

LAMPIRAN

GEOGRAFI

Kecamatan Hulu Palik memiliki luas wilayah 127,35 km².

Kecamatan Hulu Palik terletak di Kabupaten Bengkulu Utara dengan jarak lebih kurang 15 Km dari Kota Arga Makmur, Ibukota Bengkulu Utara.

1

Kecamatan Hulu Palik

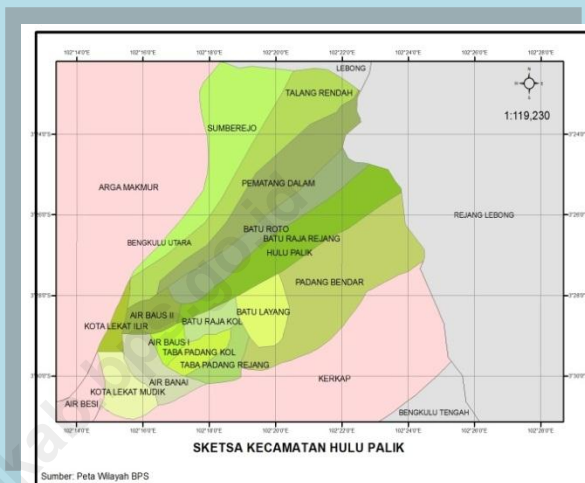
merupakan pemekaran dari Kecamatan Kerkap, berdasarkan Peraturan Daerah No. 10 Tahun 2010, dan diresmikan oleh Bupati Kabupaten Bengkulu Utara tanggal 24 November tahun 2010.

Secara geografis semua desa terletak di wilayah bukan pantai. Jarak setiap desa cukup terjangkau dari ibukota kecamatan. Dari 15 desa, desa Batu Roto merupakan desa yang terluas yaitu 21,32 Km² atau 19,92 % dari total luas wilayah kecamatan Hulu Palik

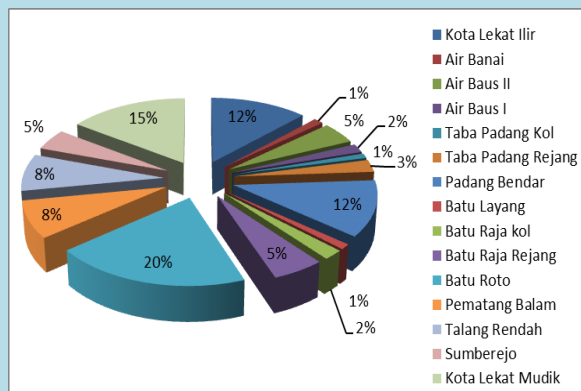
Kecamatan Hulu Palik terdiri dari 15 desa dengan ibu kota kecamatan di desa Taba Padang Kol yang merupakan pusat pemerintahan Kecamatan Hulu Palik. Batas-batas wilayah kecamatan Hulu Palik adalah :

- Sebelah Utara : Kecamatan Arma Jaya
- Sebelah Selatan: Kecamatan Kerkap
- Sebelah Timur : Kabupaten Rejang Lebong
- Sebelah Barat : Kecamatan Kerkap

Sketsa Kecamatan Hulu Palik



Persebaran penduduk di Kecamatan Hulu Palik



Sumber : BPN Kab. Bengkulu Utara

*****Tahukah Anda
Kecamatan Hulu Palik adalah
kecamatan yang berbatasan
langsung dengan Kabupaten
Rejang Lebong**

2

PENDUDUK

Kepadatan penduduk tertinggi berada di Desa Sumber Rejo

Pada Tahun 2014, jumlah penduduk mencapai 10.445 Jiwa. Kepadatan penduduk tertinggi berada di Kelurahan Sumber Rejo, yaitu 332,92 jiwa per km²

Pada Tahun 2014, penduduk

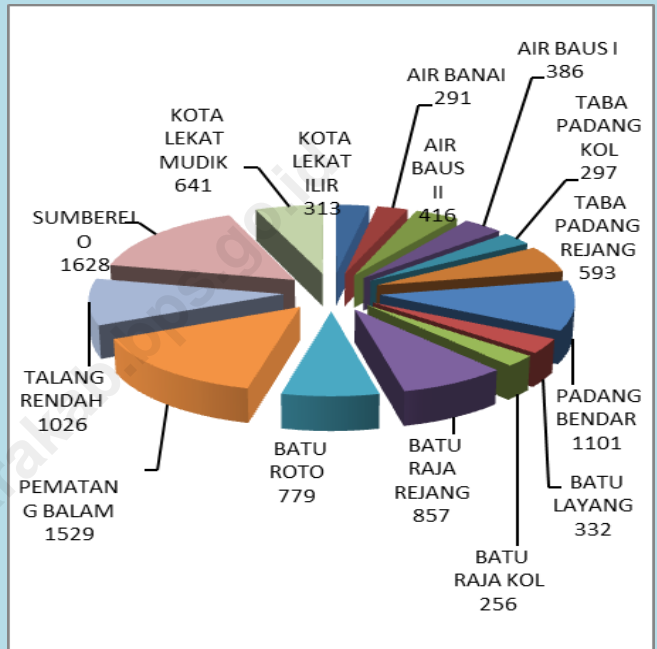
Kecamatan Hulu Palik tercatat sebanyak 10.445 jiwa yang terdiri dari laki-laki 5.225 jiwa dan perempuan 5.080 jiwa dengan sex ratio sebesar 101,66. Jumlah Ruta tercatat 2.569 dengan rata-rata ART 4,02.

Kepadatan penduduk di Kecamatan Hulu Palik yakni 97,59 jiwa/km². Kepadatan penduduk terbanyak terdapat di Desa Sumberjo yaitu 332,92 jiwa/km², terkecil di Desa Kota Lekat Ilir 23,39 jiwa/km².

Dengan potensi penduduk yang ada, Kecamatan Hulu Palik memiliki potensi perkembangan SDM yang cukup baik, dimana ditunjang juga dengan sarana dan prasarana yang sudah memadai serta wilayah yang dekat dengan Ibukota Kabupaten.

***Tahukah Anda
Jumlah Penduduk di Kecamatan Hulu Palik merupakan 3,7 persen dari penduduk Kabupaten Bengkulu Utara

Jumlah Penduduk Menurut Desa di Kecamatan Hulu Palik Tahun 2013



Sumber: BPS Kab. Bengkulu Utara

Indikator Kependudukan Kec. Hulu Palik

Uraian	2013	2014
Jumlah Penduduk (jiwa)	10.228	10.445
Kepadatan Penduduk (jiwa/KM ²)	95,54	97,58
Jumlah Rumah Tangga	2.569	2.595
Sex Ratio (LP) (%)	101,66	101,64

PENDIDIKAN

Fasilitas Sekolah Yang Memadai

Fasilitas Sekolah di Kecamatan Hulu Palik relatif sudah memadai baik dari tingkat TK hingga tingkat SMA

3

Pendidikan merupakan salah

satu aspek penting dalam kehidupan yang akan menentukan kualitas hidup seseorang. Peningkatan sektor pendidikan sangat dipengaruhi oleh sarana dan prasarana pendidikan. Sarana yang memadai sangat diperlukan untuk meningkatkan kualitas belajar mengajar.

Pada Tahun 2014, fasilitas pendidikan di Kecamatan Hulu Palik terdiri dari 10 TK, 14 PAUD, 11 SD, dua SMP yang terdapat di Desa Padang Bendar dan Desa Pematang Balam, satu SMK di Desa Pematang Balam dan satu SMA di Desa Sumber Rejo.

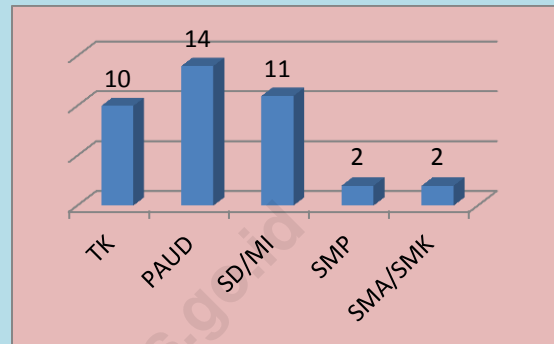
Berdasarkan data tahun 2013, umlah Guru SD dan SMA relatif mengalami peningkatan, sedangkan untuk Guru SMP mengalami penurunan.

***Tahukah Anda

Dari 11 Sekolah SD di Kecamatan Hulu Palik, terdapat satu unit sekolah dibawah naungan kementerian agama Kabupaten Bengkulu Utara.

Jumlah Sekolah

Kecamatan Hulu Palik Tahun 2013



Sumber: Dinas Pendidikan & Kebudayaan kab. Bengkulu Utara/UPTD Wilayah II

Jumlah Murid di Kecamatan Hulu Palik

Tingkat	2012	2013	2014
SD	1.526	1.410	-
SMP	485	480	483
SMA	187	132	180
SMK	198	229	218

Sumber: Dinas Pendidikan & Kebudayaan kab. Bengkulu Utara/UPTD Wilayah II

Jumlah Guru di Kecamatan Hulu Palik

Tingkat	2012	2013	2014
SD	137	162	-
SMP	82	68	-
SMA	37	38	-
SMK	30	52	-

Sumber: Dinas Pendidikan & Kebudayaan kab. Bengkulu Utara/UPTD Wilayah II

KESEHATAN

Jumlah bidan yang masih kurang

Di Kecamatan Hulu Palik terdapat satu unit Puskesmas, tiga unit Puskesmas Pembantu dan satu unit Puskesmas Keliling.

Kesehatan merupakan salah satu indikator kesejahteraan rakyat. Tingkat kesehatan masyarakat akan sangat menentukan kualitas kehidupan seseorang. Semakin baik tingkat kesehatan masyarakat, akan semakin baik pula produktivitas seseorang.

Untuk meningkatkan kesehatan masyarakat, diperlukan sarana dan prasarana yang memadai di bidang kesehatan. Di Kecamatan Hulu Palik, terdapat satu puskesmas, tiga puskesmas pembantu dan satu puskesmas keliling.

Untuk tenaga kesehatan, di puskesmas Kecamatan Hulu Palik terdapat satu orang dokter umum, 5 orang perawat umum, dan 10 orang bidan dimana 7 diantaranya adalah Bidan PTT. Sehingga untuk mencukupi satu bidan per desa, masih terdapat kekurangan bidan sebanyak 5 orang (jumlah desa ada 15).. Berdasarkan jumlah tenaga kesehatan, terlihat bahwa secara umum jumlah dokter umum dan perawat Kecamatan Hulu Palik relatif kurang.

Terdapat pula kebijakan pemerintah salah satunya adalah program Keluarga Berencana, di Kecamatan Hulu Palik terdapat Akseptor Baru Keluarga Berencana yaitu IUD berjumlah 15, Implant berjumlah 87, Suntikan berjumlah 104, Pil berjumlah 58 dan Kondom berjumlah 16. Untuk Akseptor Aktif Keluarga Berencana yaitu IUD berjumlah 205, MOP/MOW berjumlah 26, Implant berjumlah 325, Suntikan berjumlah 662, Pil berjumlah 595 dan Kondom berjumlah 103.

Dengan banyaknya masyarakat mengikuti program Keluarga Berencana ini berarti program pemerintah berjalan sesuai dengan yang diharapkan sehingga tujuan pemerintah untuk mengendalikan laju pertumbuhan penduduk dapat tercapai dan kesejahteraan masyarakat bisa terwujud.

Jumlah Tenaga Kesehatan di Kecamatan Hulu Palik Tahun 2012-2014

Tenaga Kesehatan	2012	2013	2014
(1)	(2)	(3)	(4)
Dokter Spesialis	-	-	-
Dokter Umum	1	1	1
Dokter Gigi	-	-	-
Perawat Umum	3	11	5
Perawat Gigi	-	-	-
Bidan	13	10	10

Sumber: Puskesmas Hulu Palik

PERTANIAN

5

Kecamatan Hulu Palik merupakan salah satu Kecamatan Lumbung Padi.
Kecamatan Hulu Palik dapat di katakan sebagai Kecamatan Lumbung Padi bagi Kabupaten Bengkulu Utara, hal ini dapat di lihat dari jumlah produksi Padi yang tinggi.

**Statistik Tanaman Pangan
Kecamatan Hulu Palik 2012-2014**

URAIAN	2012	2013	2014
Padi Sawah			
Luas Panen (Ha)	2.773	3.659	3.447
Produksi (ton)	13.310,4	17.563	16.545
Produktifitas (ton/Ha)	4,8	4,8	4,8
Padi Ladang			
Luas Panen (Ha)	82	42	85
Produksi (ton)	205	105	212,5
Produktifitas (ton/Ha)	2,5	2,5	2,5
Jagung			
Luas Panen (Ha)	339	198	112
Produksi (ton)	1.770,4	1.081,6	886,18
Produktifitas (ton/Ha)	5,2	5,5	7,9
Ubi Kayu			
Luas Panen (Ha)	33	28	36
Produksi (ton)	132	112	144
Produktifitas (ton/Ha)	4	4	4
Ubi Jalar			
Luas Panen (Ha)	65	80	80
Produksi (ton)	364	448	448
Produktifitas (ton/Ha)	5,6	5,6	5,6
Kacang Tanah			
Luas Panen (Ha)	128	61	54
Produksi (ton)	883,2	420,9	372,6
Produktifitas (ton/Ha)	6,9	6,9	6,9

Sumber: Dinas Pertanian dan Peternakan Kab. Bengkulu Utara

***Tahukah Anda

Produksi dan Luas Panen Padi Ladang di Kecamatan Hulu Palik mengalami kenaikan lebih dari 100 %

di kecamatan Hulu Palik mengalami penurunan. Pada tahun 2014 di kecamatan Hulu Palik produksi Padi Sawah yang di hasilkan sebanyak 16.545 ton (3.447 Ha) mengalami penurunan sebesar 1.018 ton. Sebaliknya produksi padi ladang mengalami peningkatan lebih dari 100 persen baik dari segi luas maupun dari segi produksi.

Produksi jagung tahun 2012 sampai 2014 terjadi penurunan yang cukup signifikan. Dari produksi 1.770,4 ton (339 Ha) mengalami penurunan menjadi 1.081,6 ton (198 Ha) kembali mengalami penurunan di 2014 menjadi 886,18 ton (112 Ha). Tidak berbeda dengan Padi, Jagung juga merupakan salah satu komoditas pangan utama yang di hasil dari kecamatan Hulu Palik.

Selain jagung, penurunan produksi selama tiga tahun terakhir juga terjadi pada tanaman kacang tanah dari 883,2 ton (128 Ha) menjadi 420,9 ton (61), kemudian turun kembali menjadi 372,6 ton (54 Ha).

Sedangkan untuk ubi jalar, setelah mengalami peningkatan produksi ditahun 2013, pada tahun 2014 tidak mengalami perubahan dan tetap diangka produksi 448 ton (80Ha).

LAMPIRAN TABEL

<http://bengkuluutarakab.bps.go.id>

Tabel 1. Luas Wilayah, Jumlah Penduduk dan Kepadatannya Dirinci Menurut Desa/Kelurahan di Kecamatan Hulu Palik Tahun 2014

No	Desa	Luas (km ²)	Jumlah Penduduk	Kepadatan Penduduk
(1)	(2)	(3)	(4)	(5)
1	Kota Lekat Ilir	13,36	313	23,43
2	Air Banai	1,35	291	215,56
3	Air Baus II	5,00	416	83,20
4	Air Baus I	2,00	386	193,00
5	Taba Padang Kol	1,12	297	265,18
6	Taba Padang Rejang	2,84	593	208,80
7	Padang Bendar	12,78	1101	86,15
8	Batu Layang	1,17	332	283,76
9	Batu Raja kol	2,21	256	115,84
10	Batu Raja Rejang	5,67	857	151,15
11	Batu Roto	21,32	779	36,54
12	Pematang Balam	8,50	1529	179,88
13	Talang Rendah	8,50	1026	120,71
14	Sumber Rejo	4,89	1628	332,92
15	Kota Lekat Mudik	16,34	641	39,23

Sumber : BPS Kab. Bengkulu Utara

Tabel 2. Banyaknya Rumah Tangga, Penduduk, Rata-rata Anggota Rumah Tangga Dirinci Menurut Desa di Kecamatan Hulu Palik Tahun 2014

No	Desa	Rumah Tangga	Penduduk	Rata-rata ART
(1)	(2)	(3)	(4)	(5)
1	Kota Lekat Ilir	81	313	3,86
2	Air Banai	73	291	3,99
3	Air Baus II	113	416	3,68
4	Air Baus I	101	386	3,82
5	Taba Padang Kol	75	297	3,96
6	Taba Padang Rejang	140	593	4,24
7	Padang Bendar	257	1101	4,28
8	Batu Layang	81	332	4,10
9	Batu Raja kol	69	256	3,71
10	Batu Raja Rejang	231	857	3,71
11	Batu Roto	205	779	3,80
12	Pematang Balam	350	1529	4,37
13	Talang Rendah	234	1026	4,38
14	Sumber Rejo	433	1628	3,76
15	Kota Lekat Mudik	153	641	4,19
Jumlah		2.595	10.445	4,03

Sumber : BPS Kab. Bengkulu Utara

Catatan : Dalam satu rumah tangga, dapat mengusahakan padi dan palawija

Tabel 3. Jumlah Penduduk Menurut Jenis Kelamin, Sex Rasio Dirinci Menurut Desa di Kecamatan Hulu Palik Tahun 2014

No	Desa	Laki-laki	Perempuan	Jumlah	Sex rasio
(1)	(2)	(3)	(4)	(5)	(6)
1	Kota Lekat Ilir	148	165	313	89,70
2	Air Banai	144	147	291	97,96
3	Air Baus II	206	210	416	98,10
4	Air Baus I	191	195	386	97,95
5	Taba Padang Kol	144	153	297	94,12
6	Taba Padang Rejang	296	297	593	99,66
7	Padang Bendar	545	556	1101	98,02
8	Batu Layang	183	149	332	122,82
9	Batu Raja kol	134	122	256	109,84
10	Batu Raja Rejang	437	420	857	104,05
11	Batu Roto	400	379	779	105,54
12	Pematang Balam	773	756	1529	102,25
13	Talang Rendah	528	498	1026	106,02
14	Sumber Rejo	803	825	1628	97,33
15	Kota Lekat Mudik	333	308	641	108,12
	Jumlah	5.265	5.180	10.445	101,64

Sumber : BPS Kab. Bengkulu Utara

Catatan : Dalam satu rumah tangga, dapat mengusahakan padi dan palawija

Tabel 4. Banyaknya Rumah Tangga Usaha Tanaman Pangan Menurut Desa di Kecamatan Hulu Palik Tahun 2014

No	Desa/Kelurahan	Padi	Palawija	Jumlah
1	Kota Lekat Ilir	21	0	21
2	Air Banai	15	4	16
3	Air Baus II	87	33	97
4	Air Baus I	30	6	34
5	Taba Padang Kol	38	3	38
6	Taba Padang Rejang	84	3	86
7	Padang Bendar	140	13	141
8	Batu Layang	27	15	31
9	Batu Raja kol	41	0	41
10	Batu Raja Rejang	98	3	101
11	Batu Roto	124	33	134
12	Pematang Balam	252	2	252
13	Talang Rendah	111	24	121
14	Sumber Rejo	95	1	95
15	Kota Lekat Mudik	21	2	22
Jumlah		1.184	142	1.230

Sumber : Sensus Pertanian 2013

Catatan : Dalam satu rumah tangga, dapat mengusahakan padi dan palawija

Tabel 5. Banyaknya Akseptor Baru Keluarga Berencana Menurut Alat Yang Digunakan Di Kecamatan Hulu Palik Tahun 2014

No	Jenis Alat	Jumlah Akseptor Baru	Jumlah Akseptor Aktif
(1)	(2)	(3)	(4)
1.	I U D	15	205
2.	M O P / M O W	-	26
3.	IMPLANT	87	325
4.	SUNTIKAN	104	662
5.	P I L	58	595
6.	KONDOM	16	103
Jumlah		280	1.916

Sumber : Badan PP & KB Kab. Bengkulu Utara

<http://bengkuluutarakab.bps.go.id>

Tabel 6. Produksi Padi Sawah dan Padi Ladang di Kecamatan Hulu Palik Tahun 2012- 2014

No	Tahun	Padi Sawah	Padi Ladang	Jumlah (Ton)
(1)	(2)	(3)	(4)	(5)
1.	2012	13.310,4	205,0	13.515,4
2.	2013	17.563,2	105	17.668,2
3.	2014	16.545,6	212,5	16.758,1

Sumber : Dinas Pertanian & Peternakan Kab. Bengkulu Utara

<http://bengkuluutarakab.bengkulu.go.id>

Tabel 7. Luas Panen Padi Sawah dan Padi Ladang di Kecamatan Hulu Palik Tahun 2012-2014

No	Tahun	Padi Sawah	Padi Ladang	Jumlah (Ha)
(1)	(2)	(3)	(4)	(5)
1.	2012	2.773	82	2.855
2.	2013	3.659	42	3.701
3.	2014	3.447	85	3.532

Sumber : Dinas Pertanian & Peternakan Kab. Bengkulu Utara

<http://bengkuluutarakab.go.id>

Tabel 8. Banyaknya Pasien Penderita Penyakit Kronis Berdasarkan Jenis Kelamin di Kecamatan Hulu Palik tahun 2014

No	Jenis Penyakit	Pasien
(1)	(2)	(3)
1.	TBC	20
2.	Asma	64
3.	Ispa	1.283
4.	Diare	453

Sumber : Puskesmas Hulu Palik

<http://bengkuluutarakab.bps.go.id>

DATA

Mencerdaskan Bangsa



Badan Pusat Statistik Kabupaten Bengkulu Utara

Jl. Prof. M. Yamin Arga Makmur, Bengkulu Utara

Telp/Fax: (0736) 521016

Email : bps1703@bps.go.id

Website: bengkuluutarakab.bps.go.id