

STATISTIK DAERAH KECAMATAN DOLOK SIGOMPULON 2015

Kawasan Perbukitan Nabundong, Padang Lawas Utara



**BADAN PUSAT STATISTIK
KABUPATEN PADANG LAWAS UTARA**

<http://palutakab.bps.go.id>

**STATISTIK DAERAH
KECAMATAN DOLOK SIGOMPULON**

2015

STATISTIK DAERAH KECAMATAN DOLOK SIGOMPULON 2015

Katalog BPS : 1101002.1220.080
No. Publikasi : 12200.15.20
Ukuran Buku : 17,6 cm x 25 cm
Jumlah Halaman : v + 22 halaman

Naskah : Seksi Neraca Wilayah dan Analisis Statistik

Tim Penyusun :

- Penanggung Jawab Umum : Ir. Ester Sitorus
- Penanggung Jawab Teknis : Fandi Kusuma, SST
- Penulis : Lamhot Gibson H. Pane, SST

Gambar Kulit : Seksi Neraca Wilayah dan Analisis Statistik

Diterbitkan Oleh: Badan Pusat Statistik Kabupaten Padang Lawas Utara

Boleh dikutip dengan menyebut sumbernya



KATA PENGANTAR

Publikasi Statistik Daerah Kecamatan Dolok Sigompulon 2015 diterbitkan oleh Badan Pusat Statistik Kabupaten Padang Lawas Utara berisi berbagai data dan informasi terpilih seputar Kecamatan Dolok Sigompulon yang dianalisis secara sederhana untuk membantu pengguna data memahami perkembangan pembangunan serta potensi yang ada di Kecamatan Dolok Sigompulon.

Publikasi Statistik Daerah Kecamatan Dolok Sigompulon 2015 diterbitkan untuk melengkapi publikasi-publikasi statistik yang sudah terbit secara rutin setiap tahun. Berbeda dengan publikasi-publikasi yang sudah ada, publikasi ini lebih menekankan pada analisis.

Materi yang disajikan dalam Statistik Daerah Kecamatan Dolok Sigompulon 2015 memuat berbagai informasi/indikator terpilih yang terkait dengan pembangunan di berbagai sektor di Kecamatan Dolok Sigompulon yang diharapkan dapat menjadi bahan rujukan/kajian dalam perencanaan dan evaluasi kegiatan pembangunan.

Kritik dan saran konstruktif berbagai pihak kami harapkan untuk penyempurnaan penerbitan mendatang. Semoga publikasi ini mampu memenuhi tuntutan kebutuhan data statistik, baik oleh instansi/dinas pemerintah, swasta, kalangan akademisi maupun masyarakat luas.

Gunung Tua, Oktober 2015
Badan Pusat Statistik
Kabupaten Padang Lawas Utara
Kepala,

Ir. Ester Sitorus



DAFTAR ISI

1. GEOGRAFI DAN IKLIM	1
2. PEMERINTAHAN.....	2
3. PENDUDUK.....	3
4. PENDIDIKAN	4
5. KESEHATAN	5
6. PERINDUSTRIAN.....	6
7. PERDAGANGAN.....	7
8. PERINDUSTRIAN.....	8
LAMPIRAN TABEL.....	9

Luas Kecamatan Dolok Sigompulon yaitu 26.256 Hektar atau sekitar 6,7% dari luas wilayah Kabupaten Padang Lawas Utara

Kecamatan Dolok Sigompulon terletak pada garis 1°53'49" - 2°02'32" Lintang Utara dan 99°33'17" - 99°50'48" Bujur Timur. Sebelah Utara berbatasan dengan Kabupaten Labuhan Batu, sebelah Barat berbatasan dengan Kabupaten Tapanuli Selatan, sebelah Timur berbatasan dengan Kabupaten Labuhan Batu, dan sebelah Selatan berbatasan dengan Kecamatan Dolok. Luas wilayah Kecamatan Dolok Sigompulon adalah 26.256 Ha.

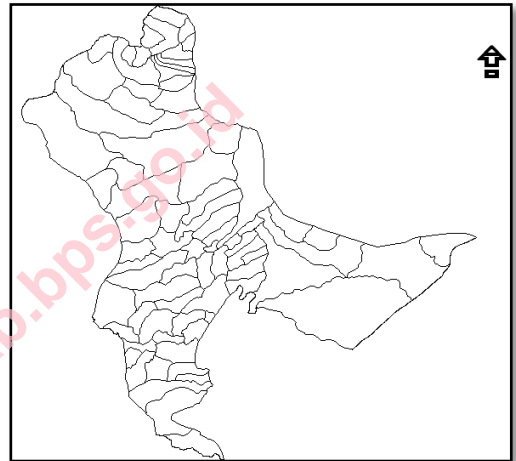
Desa Saba Bangunan merupakan desa terluas di Kecamatan Dolok Sigompulon dengan luas desa sekitar 9,29 Km² atau hampir mencapai 3,53 persen dari total luas Kecamatan Dolok Sigompulon.

Sebanyak 21 desa di wilayah Kecamatan Dolok Sigompulon merupakan daerah berbukit dan sisanya dataran. Desa dengan jarak terjauh dari ibu kota kecamatan adalah Desa Gunung Sormin dengan jarak sepanjang 48 km dan selanjutnya adalah Desa Pasang Leladengan jarak sepanjang 48km.

*** Tahukah Anda

Jarak Kantor Camat Dolok Sigompulon ke Kantor Bupati Padang Lawas Utara adalah yang terjauh diantara seluruh Kantor Camat se-Kabupaten Padang Lawas Utara, yaitu 70 km.

Peta Kecamatan Dolok Sigompulon



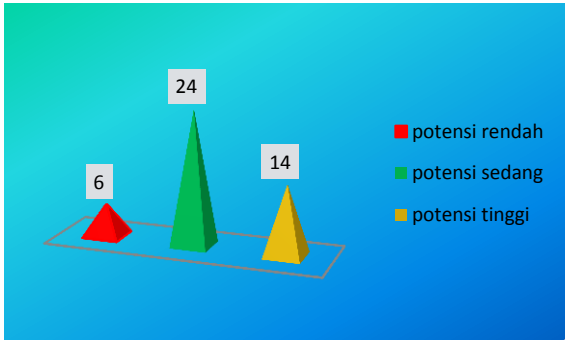
Statistik Geografi & Iklim Kecamatan Dolok Sigompulon Tahun 2014

Letak Astronomis	
Luas Wilayah	: 26.256 Ha
Berbatasan dengan	
Sebelah Utara	: Kab. Labuhan Batu
Sebelah Selatan	: Kec. Dolok
Sebelah Barat	: Kab. Tapanuli Selatan
Sebelah Timur	: Kab. Labuhan Batu
Jarak Kantor Camat ke Kantor BUPATI	: 70 Km

Sumber : Dolok Sigompulon Dalam Angka, 2015

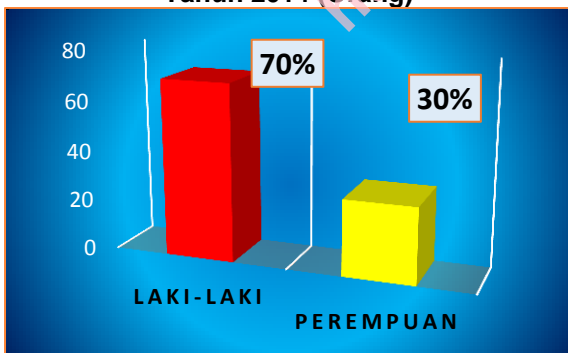
6,81 persen Kepala Desa di Kecamatan Dolok Sigompulon berjenis kelamin perempuan.

Jumlah Desa Menurut Potensi di Kecamatan Dolok Sigompulon Tahun 2014



Sumber : Dolok Sigompulon Dalam Angka, 2015

Persentase PNS Di Kantor Camat Menurut Golongan di Kecamatan Dolok Sigompulon Tahun 2014 (Orang)



Sumber : Dolok Sigompulon Dalam Angka, 2015

Hingga akhir tahun 2014, Kecamatan Dolok Sigompulon tidak mengalami pemekaran wilayah. Jumlah desa tidak berubah, yaitu sebanyak 44 desa.

Jika diklasifikasikan menurut potensi desa, sebanyak 14 persen merupakan desa dengan potensi rendah, 55 persen potensi sedang, dan sekitar 32 persen sisanya adalah potensi tinggi.

Jumlah pegawai negeri sipil (PNS) di Kantor Camat Dolok Sigompulon pada tahun 2014 hanya 10 orang, terdiri dari 7 orang berjenis kelamin laki-laki dan 3 orang berjenis kelamin perempuan.

*** Tahukah Anda

Di Kecamatan Dolok Sigompulon, 80 persen Kepala Desa berpendidikan SLTA/Sederajat.

Pada tahun 2014, jumlah PNS untuk seluruh cabang dinas dan unit pelaksana teknis di Kecamatan Dolok Sigompulon sebanyak 62 orang. 32 orang merupakan PNS golongan II, 23 orang PNS golongan III, dan sisanya 7 orang PNS golongan IV.



Jumlah penduduk Kecamatan Dolok Sigompulon pada tahun 2014 mencapai 17.827 jiwa atau meningkat sebesar 8,1% % dibanding tahun 2013. Kepadatan penduduk tahun 2014 sebesar 67,90 % yang artinya setiap 1 km² luas wilayah Kecamatan Dolok Sigompulon, rata-rata ditempati penduduk sebanyak 67 sampai 68 jiwa.

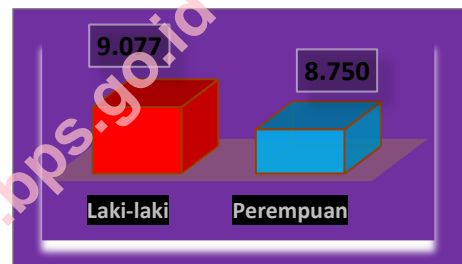
Secara umum jumlah penduduk laki-laki lebih banyak dibandingkan perempuan. Jumlah penduduk laki-laki sekitar 9.077 jiwa, dan penduduk perempuan hanya 8.750 jiwa.

Desa Pasar Simundol merupakan desa dengan jumlah penduduk terbesar di Kecamatan Dolok Sigompulon dengan jumlah penduduk sekitar 1.571 jiwa. Jumlah penduduk terbesar kedua adalah Desa Aek Kanan dengan jumlah penduduk 1.310 jiwa.

***** Tahukah Anda**

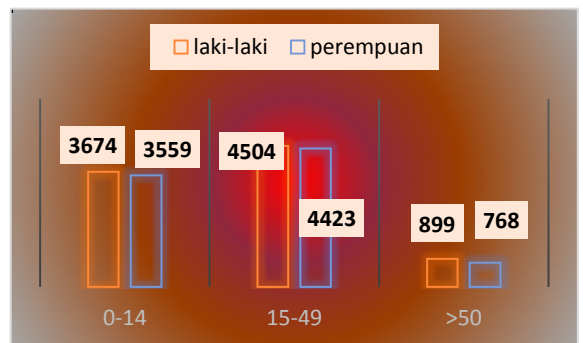
Di Kecamatan Dolok Sigompulon, penduduk dengan kelompok umur 15-49 tahun merupakan kelompok umur dengan jumlah terbesar

Jumlah Penduduk Berdasarkan Gender Di Kecamatan Dolok Sigompulon Tahun 2014 (Jiwa)



Sumber : Dolok Sigompulon Dalam Angka, 2015

Jumlah Penduduk Berdasarkan Kelompok Umur Di Kecamatan Dolok Sigompulon Tahun 2014 (Jiwa)



Sumber : Dolok Sigompulon Dalam Angka, 2015


Terdapat 19 Sekolah Dasar Negeri di Kecamatan Dolok Sigompulon

Statistik Pendidikan Kecamatan Dolok Sigompulon Tahun 2014

Uraian	Tahun 2014
Banyak Sekolah Dasar	19
Banyak SMP/Sederajat	5
Banyak SMA/Sederajat	2

Sumber : Dolok Sigompulon Dalam Angka, 2015

Persentase Guru Menurut Tingkat Pendidikan di Kecamatan Dolok Sigompulon Tahun 2014



Sumber : Dolok Sigompulon Dalam Angka, 2015

Jumlah sekolah di setiap tingkatan di seluruh desa di Kecamatan Dolok Sigompulon dapat dikatakan belum merata. Untuk tingkat SD/Sederajat, terdapat 19 buah sekolah, tingkat SMP/ sederajat sebanyak 5 buah dan tingkat SMA/ sederajat sebanyak 2 buah.

Pada jenjang pendidikan SD di Kecamatan Dolok Sigompulon untuk tahun 2014 memiliki guru sebanyak 193 orang dan murid sebanyak 2.910 orang. Untuk jenjang SLTP memiliki guru sebanyak 58 orang dan murid sebanyak 524 orang, sedangkan jenjang SLTA/Sederajat memiliki guru sebanyak 29 orang dan murid sebanyak 212 orang.

*** *Tahukah Anda*

Seluruh Sekolah Dasar yang ada di Kecamatan Dolok Sigompulon adalah Sekolah Negeri.

Sebanyak 52,55 persen guru SD di Kecamatan Dolok Sigompulon berstatus PNS, dan untuk tingkat SMP sebanyak 34,48 persennya adalah PNS, sedangkan untuk SMA/Sederajat guru yang berstatus PNS sebesar 24,14 persen.

Terdapat 55,81 persen pasangan usia subur yang menggunakan alat kontrasepsi jenis suntik

Dilihat dari fasilitas kesehatan yang ada, Kecamatan Dolok Sigompulon hanya memiliki 1 buah Puskesmas, dan Puskesmas Pembantu sebanyak 2 buah.

Dari banyaknya tenaga medis, Kecamatan Dolok Sigompulon memiliki dokter sebanyak 3 orang, bidan sebanyak 45 orang, dan perawat sebanyak 10 orang. Namun, jika dilihat dari sebaran tenaga medis, dapat dikatakan Kecamatan Dolok Sigompulon belum memiliki sebaran yang merata, dimana masih banyak desa yang belum memiliki tenaga medis. Hal ini menyebabkan masyarakat di desa yang belum ada tenaga medis harus menempuh jalan berkilo-kilometer untuk mendapatkan pengobatan dari tenaga medis apabila terserang penyakit atau hendak bersalin.

***** Tahukah Anda**

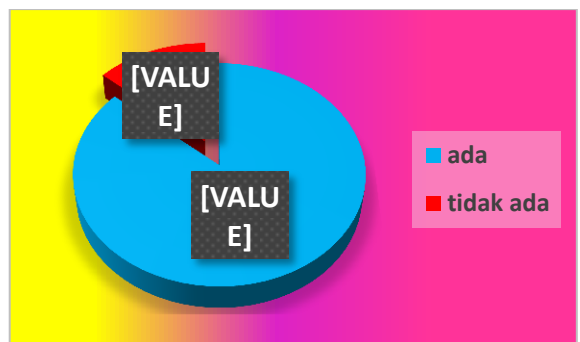
Sebanyak 62,24 persen pasangan usia subur di Kecamatan Dolok Sigompulon menggunakan alat kontrasepsi.

Statistik Kesehatan Kecamatan Dolok Sigompulon Tahun 2014

Uraian	2014
<i>Banyaknya Tenaga Medis</i>	
Dokter	3
Bidan	45
Tenaga Medis Lain	10
Dukun	0
<i>Fasilitas Kesehatan</i>	
Puskesmas	1
Pustu	2

Sumber : Dolok Sigompulon Dalam Angka, 2015

Persentase Desa Menurut Keberadaan Tenaga Medis di Kecamatan Dolok Sigompulon Tahun 2014



Sumber : Dolok Sigompulon Dalam Angka, 2015

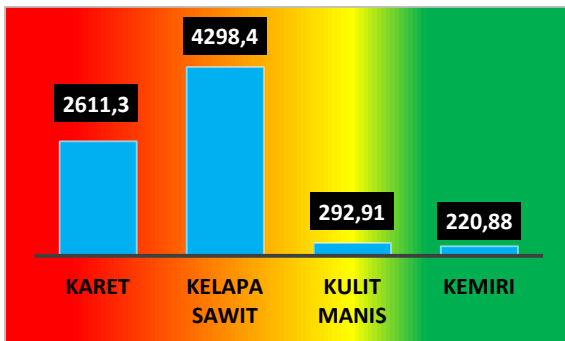
Kelapa Sawit merupakan komoditas utama di Dolok Sigompulon dengan produksi mencapai 4298,4 Ton.

Statistik Tanaman Pangan Kecamatan Dolok Sigompulon Tahun 2014

Jenis Tanaman	Luas Panen Bersih (Ha)	Rata-rata Produktivitas (Kw/Ha)	Produksi (Ton)
Padi Sawah	578	44,97	2599,2
Ubi Kayu	1	280,61	28,06
Ubi Jalar	2	10	2
Kacang Kedelai	35	9,89	34,61
Kacang Hijau	1	10	1

Sumber : Dolok Sigompulon Dalam Angka, 2015

Produksi Tanaman Perkebunan Rakyat Kecamatan Dolok Sigompulon Tahun 2014 (Ton)



Sumber : Dolok Sigompulon Dalam Angka, 2015

Mayoritas mata pencaharian penduduk Kecamatan Dolok Sigompulon adalah bergerak di bidang pertanian. Kegiatan pertanian tanaman pangan cukup banyak ditekuni penduduknya. Produksi padi sawah di Kecamatan Dolok Sigompulon sebesar 2599,2 ton pada tahun 2014 dengan produktivitas mencapai 44,97 Kw/Ha dengan luas panen bersih 578 Ha.

Sektor Perkebunan masih menduduki peringkat pertama penyokong perekonomian masyarakat Kecamatan Dolok Sigompulon. Komoditas unggulannya yaitu karet dan kelapa sawit, dengan luas panen masing-masing sebesar 3.256 Ha dan 1.265 Ha. Selain itu, kecamatan ini juga memiliki tanaman kakao dengan luas panen bersih pada tahun 2014 mencapai 44 Ha.

Selain milik masyarakat, terdapat juga dua perkebunan swasta yang beroperasi di kecamatan Dolok Sigompulon, yaitu PT. Tanjung Siram dan PT. Tindoan Bujing. Keberadaan kedua perusahaan itu menjadikan masyarakat tergerak untuk berkebun tanaman kelapa sawit dengan jumlah produksi tanaman perkebunan tertinggi.

Sektor perdagangan tidak terlepas dari adanya pasar atau kelompok pertokoan di sebuah kecamatan. Kabupaten Padang Lawas Utara pada umumnya memiliki hal unik pada sistem perdagangannya, dimana biasanya di ibu kota kecamatan dan desa-desa yang penduduknya cukup banyak, ada satu hari dalam setiap minggu, adanya pasar besar dimana pedagang dari desa sekitar berkumpul untuk berdagang. Pasar ini dinamakan “poken”.

Ada juga pasar yang setiap harinya buka, tetapi tetap ada satu hari dalam seminggu, pedagangnya lebih banyak berikut pembelinya.

Selain itu, kegiatan perdagangan di sebuah kecamatan ditopang oleh adanya kompleks pertokoan. Namun tidak semua kecamatan memiliki kompleks pertokoan. Kecamatan Dolok Sigompulon merupakan salah satu kecamatan yang tidak memiliki kompleks pertokoan.

Kecamatan Dolok Sigompulon memiliki 5 buah pasar yang terletak di lima desa. Jika dilihat dari jenis pedagang eceran, ada 103 pedagang minyak bensin eceran dan 141 warung/kios.

Statistik Perdagangan Kecamatan Dolok Sigompulon Tahun 2014

Banyaknya Sarana Perdagangan Menurut Jenisnya

Jenis Sarana	Jumlah
Pasar Desa	5
Kios/Warung	141

Sumber : Dolok Sigompulon Dalam Angka, 2015

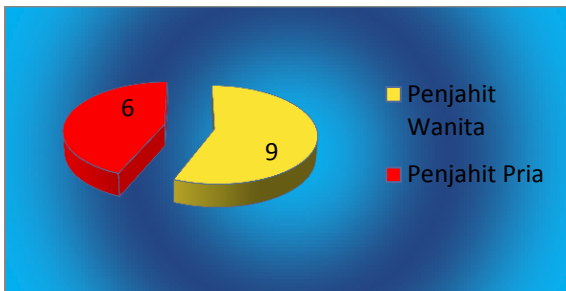
Harga 9 Bahan Pokok di Ibukota Kecamatan Dolok Sigompulon Tahun 2014

Bahan Sembako	Satuan	Harga/Satuan (Rp/ Satuan)
Beras	Kg	11.000
Gula Pasir	Kg	14.000
Minyak Goreng	Kg	11.000
Minyak Tanah	Liter	12.000
Garam	Bungkus	2.000
Sabun Cuci	Batang	2.000
Telur	Butir	1.500
Daging Ayam	Kg	30.000

Sumber : Dolok Sigompulon Dalam Angka, 2015

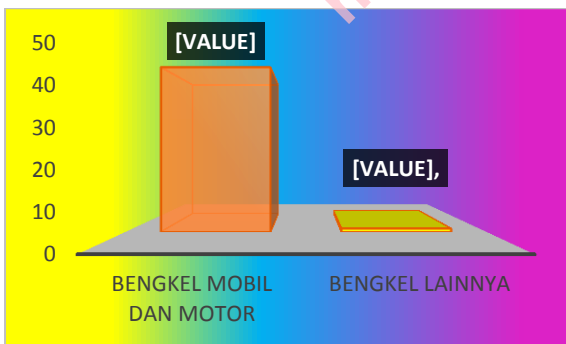
Kecamatan Dolok Sigompulon memiliki 17 kilang padi pada tahun 2014

Persentase Jasa Penjahit Menurut Jenis Kelamin di Kecamatan Dolok Sigompulon Tahun 2014



Sumber : Dolok Sigompulon Dalam Angka, 2015

Persentase Jenis Bengkel di Kecamatan Dolok Sigompulon Tahun 2014



Sumber : Dolok Sigompulon Dalam Angka, 2015

Industri kecil dan menengah di Kecamatan Dolok Sigompulon belum terlalu berkembang dikarenakan secara umum masyarakat Kecamatan Dolok Sigompulon masih bergantung pada sektor pertanian sebagai sumber utama pendapatan.

Dilihat dari keberadaan industri kecil dan menengah, sebarannya juga belum merata dimana di setiap desa ada sebuah industri kecil. Industri kecil ini dapat berupa tukang jahit pakaian, bengkel mobil dan motor serta tempat cuci mobil dan motor.

Pada Tahun 2014, Kecamatan Dolok Sigompulon memiliki 15 orang tukang jahit, 49 buah bengkel mobil dan motor dan satu bengkel selain mobil dan motor serta 4 buah tempat cuci mobil dan motor.

***** Tahukah Anda**

Kecamatan Dolok Sigompulon memiliki 3 agen minyak tanah.

<http://palutakab.bps.go.id>

LAMPIRAN TABEL

Tabel 1 Luas Wilayah Kecamatan Tahun 2014

No	Desa/Kelurahan	Luas (Km ²)	Rasio Terhadap Total Luas Kecamatan (%)
(1)	(2)	(3)	(4)
1.	Kuala Simpang	5,80	2,20
2.	Simundol	7,00	2,66
3.	Sitonun	5,35	2,03
4.	Simaninggir	5,00	1,90
5.	Aek Jabut	5,25	1,99
6.	Nabundong	7,45	2,83
7.	Pasar Simundol	1,00	0,38
8.	Pasang Lela	6,52	2,48
9.	Gunung Sormin	5,50	2,09
10.	Nahula Jae	7,30	2,78
11.	Gonting Bange	6,70	2,55
12.	Simangambat	5,00	1,90
13.	Tanjung Baru Silaiya	6,20	2,36
14.	Padang Malakka	8,40	3,19
15.	Saba Bangunan	9,29	3,53
16.	Malino	6,00	2,28
17.	Salusuhan	3,20	1,21
18.	Sihalo-Halo	6,25	2,38
19.	Janji Manahan Gut	6,10	2,32
20.	Sipogas B	5,60	2,13
21.	Sunut	5,10	1,94
22.	Pamarai	8,20	3,12
23.	Psr Sayur Matinggi	3,00	1,14
24.	Sayur Matinggi	4,10	1,56
25.	Panyabungan	6,19	2,35
26.	Aek Simanat	7,65	2,91
27.	Pulo Liman	5,75	2,18

Tabel 1 Lanjutan

No	Desa/Kelurahan	Luas (Km ²)	Rasio Terhadap Total Luas Kecamatan (%)
(1)	(2)	(3)	(4)
28.	Padang Matinggi Gut	6,30	2,39
29.	Hasahatan	5,94	2,26
30.	Pinarik	7,50	2,85
31.	Unte Manis	6,00	2,28
32.	Pamonoran	3,10	1,18
33.	Hutaimbaru Sim	7,20	2,74
34.	Aek Kundur	5,75	2,18
35.	Hatiran	7,50	2,85
36.	Pd Matinggi Sim	3,20	1,21
37.	Aek Kanan	7,87	2,99
38.	Karang Anyar	5,25	1,99
39.	Nahula Julu	7,65	2,91
40.	Gadung Holbung	5,20	1,98
41.	Sigordang	6,70	2,55
42.	Batu Hibul	5,30	2,01
43.	Simadihon	6,00	2,28
44.	Sipogas A	7,20	2,74
JUMLAH		262,56	100 %

Sumber : Kantor Camat Dolok Sigompulon

Tabel 2 Jarak Ibukota Kecamatan ke Kantor Kepala Desa

No	Desa/Kelurahan	Jarak (Km)
(1)	(2)	(3)
1.	Kuala Simpang	3
2.	Simundol	2
3.	Sitonun	6
4.	Simaninggir	12
5.	Aek Jabut	30
6.	Nabundong	27
7.	Pasar Simundol	0
8.	Pasang Lela	42
9.	Gunung Sormin	48
10.	Nahula Jae	16
11.	Gonting Bange	27
12.	Simangambat	2
13.	Tanjung Baru Silaiya	2
14.	Padang Malakka	12
15.	Saba Bangunan	4
16.	Malino	4
17.	Salusuhan	6
18.	Sihalo-Halo	23
19.	Janji Manahan Gut	25
20.	Sipogas B	23
21.	Sunut	15
22.	Pamarai	31
23.	Psr Sayur Matinggi	12
24.	Sayur Matinggi	11
25.	Panyabungan	7
26.	Aek Simanat	14
27.	Pulo Liman	17

Tabel 2 Lanjutan

No	Desa/Kelurahan	Jarak Ibukota Kecamatan ke Kantor Kepala Desa (Km)
(1)	(2)	(3)
28.	Padang Matinggi Gut	13
29.	Hasahatan	17
30.	Pinarik	20
31.	Unte Manis	23
32.	Pamonoran	15
33.	Hutaimbaru Sim	20
34.	Aek Kundur	23
35.	Hatiran	25
36.	Pd Matinggi Sim	26
37.	Aek Kanan	28
38.	Karang Anyar	28
39.	Nahula Julu	13
40.	Gadung Holbung	15
41.	Sigordang	25
42.	Batu Hibul	28
43.	Simadihon	16
44.	Sipogas A	28

Sumber : Kantor Camat Dolok Sigompulon

Tabel 3 Topografi Desa/ Kelurahan

No	Desa/Kelurahan	Topografi
(1)	(2)	(3)
1.	Kuala Simpang	Datar
2.	Simundol	Datar
3.	Sitonun	Datar
4.	Simaninggir	Berbukit
5.	Aek Jabut	Datar
6.	Nabundong	Berbukit
7.	Pasar Simundol	Datar
8.	Pasang Lela	Berbukit
9.	Gunung Sormin	Berbukit
10.	Nahula Jae	Berbukit
11.	Gonting Bange	Berbukit
12.	Simangambat	Datar
13.	Tanjung Baru Silaiya	Datar
14.	Padang Malakka	Datar
15.	Saba Bangunan	Berbukit
16.	Malino	Datar
17.	Salusuhan	Datar
18.	Sihalo-Halo	Berbukit
19.	Janji Manahan Gut	Berbukit
20.	Sipogas B	Berbukit
21.	Sunut	Datar
22.	Pamarai	Berbukit
23.	Psr Sayur Matinggi	Datar
24.	Sayur Matinggi	Datar
25.	Panyabungan	Datar
26.	Aek Simanat	Berbukit

Tabel 3 Lanjutan

No	Desa/Kelurahan	Topografi
(1)	(2)	(3)
27.	Pulo Liman	Berbukit
28.	Padang Matinggi Gut	Datar
29.	Hasahatan	Berbukit
30.	Pinarik	Datar
31.	Unte Manis	Datar
32.	Pamonoran	Berbukit
33.	Hutaimbaru Sim	Berbukit
34.	Aek Kundur	Datar
35.	Hatiran	Datar
36.	Pd Matinggi Sim	Datar
37.	Aek Kanan	Datar
38.	Karang Anyar	Datar
39.	Nahula Julu	Berbukit
40.	Gadung Holbung	Berbukit
41.	Sigordang	Berbukit
42.	Batu Hibul	Berbukit
43.	Simadinon	Datar
44.	Sipogas A	Berbukit

Tabel 4 Jumlah Pegawai (PNS/CPNS) Tingkat Kecamatan Menurut Instansi/Kantor dan Golongan Tahun 2014

Instansi/Kantor/Unit	Golongan				Jumlah
	I	II	III	IV	
(1)	(2)	(3)	(4)	(5)	(6)
1. Kantor Camat	0	2	8	0	10
2. UPT Pendidikan	0	0	4	6	10
3. UPT Kesehatan	0	0	0	0	0
4. UPT Pertanian	0	0	2	0	2
5. UPT PUK	0	0	0	0	0
6. UPT Kimbangwil	0	0	0	0	0
7. UPT Pendapatan	0	0	0	0	0
8. Puskesmas	0	30	6	1	37
9. Pos dan Giro	0	0	0	0	0
10. PLN	0	0	0	0	0
11. PPLKP/PLKB	0	0	1	0	1
12. PU Pengairan	0	0	0	0	0
13. KUA Kecamatan	0	0	1	0	1
14. KSK	0	0	1	0	1
JUMLAH	0	32	23	7	62

Sumber : Kantor Camat Dolok Sigompulon

Tabel 5 Jumlah Kepala Desa/Lurah Menurut Tingkat Pendidikan yang Ditamatkan dan Jenis Kelamin Tahun 2013

No	Tingkat Pendidikan	Jenis Kelamin /Sex		Jumlah/ Total
		Laki-laki	Perempuan	
(1)	(2)	(3)	(4)	(5)
1.	Sekolah Dasar (SD)	4	0	4
2.	Sekolah lanjutan Tingkat Pertama (SLTP)	2	2	4
3.	Sekolah Lanjutan Tingkat Atas (SLTA)	34	1	35
4.	Diploma (DI, DII, DIII)	0	0	0
5.	DIV/Sarjana (S1)	1	0	1
6.	S2/S3	0	0	0
JUMLAH		41	3	44

Sumber : Kantor Camat Dolok Sigompulon

Tabel 6 Luas Wilayah, Jumlah Penduduk, dan Kepadatan Penduduk Menurut Desa/Kelurahan Tahun 2014

No	Desa/Kelurahan	Luas Area (Km ²)	Penduduk	Kepadatan Penduduk
(1)	(2)	(3)	(4)	(5)
1.	Kuala Simpang	5,80	460	79,31
2.	Simundol	7,00	373	53,29
3.	Sitonun	5,35	122	22,80
4.	Simaninggir	5,00	683	136,60
5.	Aek Jabut	5,25	327	62,29
6.	Nabundong	7,45	409	54,90
7.	Pasar Simundol	1,00	1.571	1.571
8.	Pasang Lela	6,52	428	65,64
9.	Gunung Sormin	5,50	535	97,27
10.	Nahula Jae	7,30	765	104,79
11.	Gonting Bange	6,70	101	15,07
12.	Simangambat	5,00	250	50,00
13.	Tanjung Baru Silaiya	6,20	227	36,61
14.	Padang Malakka	8,40	444	52,86
15.	Saba Bangunan	9,29	293	31,54
16.	Malino	6,00	62	10,33
17.	Salusuhan	3,20	308	96,25
18.	Sihalo-Halo	6,25	253	40,48
19.	Janji Manahan Gut	6,10	127	20,82
20.	Sipogas B	5,60	191	34,11
21.	Sunut	5,10	132	25,88
22.	Pamarai	8,20	30	3,66
23.	Psr Sayur Matinggi	3,00	582	194,00
24.	Sayur Matinggi	4,10	132	32,20
25.	Panyabungan	6,19	279	45,07

Tabel 6 Lanjutan

No	Desa/Kelurahan	Luas Area (Km ²)	Penduduk	Kepadatan Penduduk
(1)	(2)	(3)	(4)	(5)
26.	Aek Simanat	7,65	462	60,39
27.	Pulo Liman	5,75	655	113,91
28.	Padang Matinggi Gut	6,30	276	43,81
29.	Hasahatan	5,94	216	36,36
30.	Pinarik	7,50	671	89,47
31.	Unte Manis	6,00	267	44,50
32.	Pamonoran	3,10	323	104,19
33.	Hutaimbaru Sim	7,20	986	136,94
34.	Aek Kundur	5,75	537	93,39
35.	Hatiran	7,50	889	118,53
36.	Pd Matinggi Sim	3,20	294	91,88
37.	Aek Kanan	7,87	1.310	166,45
38.	Karang Anyar	5,25	429	81,71
39.	Nahula Julu	7,65	645	84,31
40.	Gadung Holbung	5,20	135	25,96
41.	Sigordang	6,70	135	20,15
42.	Batu Hibul	5,30	133	25,09
43.	Simadihon	6,00	216	36,00
44.	Sipogas A	7,20	164	22,78
JUMLAH		262,56	17.827	67,90

Sumber : Kantor Camat Dolok Sigompulon

Tabel 7 Banyaknya Kilang Padi dan Pedagang Eceran Menurut Desa/Kelurahan Tahun 2014

No	Desa/Kelurahan	Kilang Padi	Jenis Pedagang Eceran	
			Minyak/BensinSolar/Oli	Warung
(1)	(2)	(3)	(4)	(5)
1.	Kuala Simpang	1	1	2
2.	Simundol	1	2	3
3.	Sitonun	0	1	2
4.	Simaninggir	0	1	1
5.	Aek Jabut	0	2	4
6.	Nabundong	0	2	2
7.	Pasar Simundol	3	11	15
8.	Pasang Lela	0	4	2
9.	Gunung Sormin	0	2	3
10.	Nahula Jae	0	3	3
11.	Gonting Bange	0	0	0
12.	Simangambat	0	1	2
13.	Tanjung Baru Silaiya	0	3	4
14.	Padang Malakka	0	4	5
15.	Saba Bangunan	1	1	3
16.	Malino	0	0	0
17.	Salusuhan	1	1	2
18.	Sihalo-Halo	0	1	1
19.	Janji Manahan Gut	0	1	1
20.	Sipogas B	0	1	1
21.	Sunut	0	2	2
22.	Pamarai	0	0	0

Tabel 7 Lanjutan

No	Desa/Kelurahan	Kilang Padi	Jenis Pedagang Eceran	
			Minyak/BensinSolar/Oli	Warung
(1)	(2)	(3)	(4)	(5)
23.	Psr Sayur Matinggi	2	4	6
24.	Sayur Matinggi	1	1	1
25.	Panyabungan	1	3	4
26.	Aek Simanat	0	3	6
27.	Pulo Liman	0	6	6
28.	Padang Matinggi Gut	0	2	2
29.	Hasahatan	0	0	1
30.	Pinarik	0	2	4
31.	Unte Manis	1	2	3
32.	Pamonoran	0	1	2
33.	Hutaimbaru Sim	1	6	5
34.	Aek Kundur	0	4	10
35.	Hatiran	1	6	7
36.	Pd Matinggi Sim	1	4	3
37.	Aek Kanan	0	8	12
38.	Karang Anyar	0	2	2
39.	Nahula Julu	0	2	3
40.	Gadung Holbung	0	0	0
41.	Sigordang	1	1	2
42.	Batu Hibul	1	0	0
43.	Simadihon	0	1	2
44.	Sipogas A	0	1	2
JUMLAH		17	103	141

DATA

MENCERDASKAN BANGSA

<http://palutakab.bps.go.id>



**BADAN PUSAT STATISTIK
KABUPATEN PADANG LAWAS UTARA**

Jl. Lintas Gunung Tua - Padangsidempuan Km. 5,
Desa Sigama, Kab. Padang Lawas Utara 22753
Phone : +62 811 625 1220
Email : bps1220@bps.go.id
Home Page : <http://palutakab.bps.go.id>

