

KECAMATAN *Pontianak Selatan* DALAM ANGKA

PONTIANAK SELATAN DISTRICT IN FIGURES

2024 / VOL. 15, 2024



<https://pontianakkota.bps.go.id>

KECAMATAN *Pontianak Selatan* DALAM ANGKA

PONTIANAK SELATAN DISTRICT IN FIGURES

2024 / VOL. 15, 2024



**BADAN PUSAT STATISTIK
KOTA PONTIANAK**

BPS-STATISTICS PONTIANAK MUNICIPALITY

KECAMATAN PONTIANAK SELATAN DALAM ANGKA
Pontianak Selatan District in Figures
2024

Volume 15, 2024

Katalog/*Catalogue*: 1102001.6171010

ISSN: 2655-4550

Nomor Publikasi/*Publication Number*: 61710.2415

Ukuran Buku/*Book Size*: 14,8 cm x 21 cm

Jumlah Halaman/*Number of Pages* : xxviii+136 halaman/*pages*

Penyusun Naskah/*Manuscript Drafter*:

BPS Kota Pontianak

BPS-Statistics Pontianak Municipality

Penyunting/*Editor*:

BPS Kota Pontianak

BPS-Statistics Pontianak Municipality

Pembuat Kover/*Cover Designer*:

BPS Kota Pontianak

BPS-Statistics Pontianak Municipality

Penerbit/*Publisher*

©BPS Kota Pontianak/*BPS-Statistics Pontianak Municipality*

Sumber Ilustrasi/*Illustration Source*: www.canva.com

Dilarang mereproduksi dan/atau menggandakan sebagian atau seluruh isi buku ini untuk tujuan komersial tanpa izin tertulis dari Badan Pusat Statistik Kota Pontianak.
It is prohibited to reproduce and/or duplicate part or all of this book for commercial purpose without permission from BPS-Statistics Pontianak Municipality.

ISSN 2655-4550

TIM PENYUSUN/TEAM MEMBERS
KECAMATAN PONTIANAK SELATAN DALAM ANGKA
Pontianak Selatan District in Figures
2024

Volume 15, 2024

Pengarah/Director

Suswandi

Penanggung Jawab/Persons in Charge

Suswandi

Penyunting/Editors

Syafa'atun

Pengolah Data dan Penulis Naskah/Data Processor and Writers

Yovi Iswanto Wibowo

Yuni Sriwinarni

Penata Letak/Layout Designers

Yovi Iswanto Wibowo

Penerjemah/Translators

Yovi Iswanto Wibowo

KONTRIBUTOR DATA/DATA CONTRIBUTORS

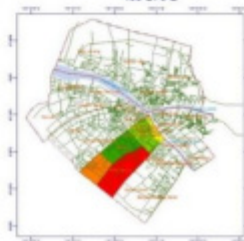
1. Kementerian Agama Kota Pontianak/*Ministry of Religious Affairs Office of Pontianak Municipality*
2. Pengadilan Agama Kota Pontianak/*Religion Court of Pontianak Municipality*
3. Badan Kepegawaian dan Pengembangan Sumber Daya Manusia Kota Pontianak/*Pontianak Municipality Personnel and Human Resources Development Government Agency*
4. Badan Penanggulangan Bencana Daerah Kota Pontianak/*Disaster Management Religion Office of Pontianak Municipality*
5. Badan Pusat Statistik/*BPS-Statistics Indonesia*
6. Dinas Kependudukan dan Pencacatan Sipil Kota Pontianak/*Regional Population and Civil Registry Office of Pontianak Municipality*
7. Kantor Camat Pontianak Selatan/*Pontianak Selatan District Office*
8. Kantor Lurah Benua Melayu Laut/*Benua Melayu Laut Urban Village Office*
9. Kantor Lurah Benua Melayu Darat/*Benua Melayu Darat Urban Village Office*
10. Kantor Lurah Parit Tokaya/*Parit Tokaya Urban Village Office*
11. Kantor Lurah Akcaya/*Akcaya Urban Village Office*
12. Kantor Lurah Kota Baru/*Kota Baru Urban Village Office*

PETA WILAYAH KECAMATAN PONTIANAK SELATAN MAP OF PONTIANAK SELATAN DISTRICT



Legenda

- Batas Kabupaten/Kota
- Batas Kecamatan
- Batas Kelurahan
- Sungai
- Jalan Arteri
- Jalan Lokal/Gang



KEPALA BPS KOTA PONTIANAK
HEAD OF BPS-STATISTICS PONTIANAK MUNICIPALITY



SUSWANDI

KATA PENGANTAR

Publikasi Kecamatan Pontianak Selatan Dalam Angka 2024 adalah publikasi Badan Pusat Statistik (BPS) di tingkat kecamatan yang menyajikan data lintas sektoral dari masing-masing sektor.

Data yang disajikan dalam buku ini merupakan data seri tahunan. Untuk beberapa jenis data dirinci menurut wilayah yang lebih kecil, yaitu kelurahan.


Data yang ada dalam publikasi ini diperoleh dari beberapa sumber, yaitu:

1. Survei yang diselenggarakan baik oleh BPS secara mandiri, maupun bekerjasama dengan instansi lain.
2. Kompilasi hasil pencatatan administrasi dari masing-masing instansi pemerintah.

Kepada semua pihak yang telah memberikan bantuan sehingga publikasi ini dapat terwujud, disampaikan penghargaan dan ucapan terima kasih yang sebesar-besarnya.

Untuk perbaikan publikasi ini di masa yang akan datang, tanggapan dan saran dari pemakai data sangat diharapkan.

Pontianak , September 2024
Kepala Badan Pusat Statistik
Kota Pontianak



Suswandi, MSE, MA

PREFACE

Pontianak Selatan District in Figures is the publication of the BPS-Statistics Indonesia at the district level that presents cross-sectoral data from each sector.

The data presented in this book is an annual data series. Some types of data are broken down according to a smaller area, namely urban village.


The data in this publication were obtained from several sources:

- 1. Survey conducted either by BPS independently, or in collaboration with other agencies.*
- 2. Compilation of administrative records from each government agency.*

To all those who have provided assistance so that this publication can be realized, we express our deepest appreciation and gratitude.

For the improvement of this publication in the future, feedback and suggestions from data users are highly expected.

*Pontianak, September 2024
Head of BPS-Statistics
Pontianak Municipality*



Suswandi, MSE, MA

DAFTAR ISI/CONTENTS
KECAMATAN PONTIANAK SELATAN DALAM ANGKA
Pontianak Selatan District in Figures
2024

Volume 15, 2024

	Halaman <i>Page</i>
Kata Pengantar/ <i>Preface</i>	xi
Daftar Isi/ <i>Contents</i>	xiii
Daftar Tabel/ <i>List of Tables</i>	xv
Daftar Gambar/ <i>List of Figures</i>	xxiii
Penjelasan Umum/ <i>Explanatory Notes</i>	xxv
1. Geografi/ <i>Geography</i>	1
2. Pemerintahan/ <i>Government</i>	11
3. Penduduk/ <i>Population</i>	31
4. Sosial dan Kesejahteraan Rakyat/ <i>Social and Welfare</i>	69
5. Pertanian/ <i>Agriculture</i>	93
6. Pariwisata, Transportasi, dan Komunikasi/ <i>Tourism, Transportation, and Communication</i>	109
7. Perbankan, Koperasi, dan Perdagangan/ <i>Banking, Cooperative, and Trade</i>	121
Daftar Pustaka/ <i>Bibliography</i>	136

DAFTAR TABEL/LIST OF TABLES

	Halaman Page
1. GEOGRAFI/GEOGRAPHY	
1.1 Luas Daerah Menurut Kelurahan di Kecamatan Pontianak Selatan, 2023 <i>Total Area by Urban Village in Pontianak Selatan District, 2023</i>	7
1.2 Jarak ke Ibukota Kecamatan dan Ibukota Kotamadya Menurut Kelurahan di Kecamatan Pontianak Selatan (km), 2023 <i>Distance to the District Capital and Municipal Capital by Urban Village in Pontianak Selatan District (km), 2023</i>	8
1.3 Batas Wilayah Kecamatan Pontianak Selatan Menurut Arah Mata Angin <i>Regional Boundary of Pontianak Selatan District According to the Wind Direction</i>	9
2. PEMERINTAHAN/GOVERNMENT	
2.1 Jumlah Rukun Warga (RW) dan Rukun Tetangga (RT) Menurut Kelurahan di Kecamatan Pontianak Selatan, 2023 <i>Number of Hamlet and Neighbourhood Association by Urban Village Pontianak Selatan District, 2023</i>	18
2.2 Jumlah Pegawai Negeri Sipil Menurut Instansi Pemerintahan dan Jenis Kelamin di Kecamatan Pontianak Selatan, 2023 <i>Number of Civil Servants by Government Institution and Sex in Pontianak Selatan District, 2023</i>	19
2.3 Jumlah Pegawai Negeri Sipil Menurut Instansi Pemerintahan, Golongan, Jenis Kelamin di Kecamatan Pontianak Selatan, 2023 <i>Number of Civil Servants by Government Institution, Grade, and Sex in Pontianak Selatan District, 2023</i>	20
2.4 Jumlah Pegawai Negeri Sipil Menurut Instansi Pemerintahan, Tingkat Pendidikan, dan Jenis Kelamin di Kecamatan Pontianak Selatan, 2023 <i>Number of Civil Servants by Government Institution, Education, and Sex in Pontianak Selatan District, 2023</i>	24

Tabel Table	Halaman Page	
2.5	Nama-nama Camat yang Pernah/Masih Menjabat di Kecamatan Pontianak Selatan, 2023 <i>Name of Camat/District Chief Who Have/Still Served in Pontianak Selatan District, 2023</i>	28
2.6	Nama-nama Lurah Menurut Kelurahan di Kecamatan Pontianak Selatan, 2023 <i>Name of Lurah/Urban Village Chief by Urban Village in Pontianak Selatan District, 2023</i>	29
2.7	Alamat Kantor Lurah dan Kantor Camat di Kecamatan Pontianak Selatan, 2023 <i>Address of Lurah and Camat Office in Pontianak Selatan District, 2023</i>	30
3. PENDUDUK/POPULATION		
3.1	Penduduk, Distribusi Persentase Penduduk, Kepadatan Penduduk, Rasio Jenis Kelamin Penduduk Menurut Kelurahan di Kecamatan Pontianak Selatan, 2023 <i>Population, Percentage Distribution of Population, Population Density, and Population Sex Ratio by Urban Village in Pontianak Selatan District, 2023</i>	37
3.2	Jumlah Penduduk Menurut Kelompok Umur dan Jenis Kelamin di Kecamatan Pontianak Selatan, 2023 <i>Population by Age Groups and Sex in Pontianak Selatan District, 2023</i>	39
3.3	Jumlah Penduduk Menurut Kelompok Umur dan Jenis Kelamin di Kelurahan Benua Melayu Laut, 2023 <i>Population by Age Groups and Sex in Benua Melayu Laut Urban Village, 2023</i>	40
3.4	Jumlah Penduduk Menurut Kelompok Umur dan Jenis Kelamin di Kelurahan Benua Melayu Darat, 2023 <i>Population by Age Groups and Sex in Benua Melayu Darat Urban Village, 2023</i>	41

Tabel Table	Halaman Page	
3.5	Jumlah Penduduk Menurut Kelompok Umur dan Jenis Kelamin di Kelurahan Parit Tokaya, 2023 <i>Population by Age Groups and Sex in Parit Tokaya Urban Village, 2023</i>	42
3.6	Jumlah Penduduk Menurut Kelompok Umur dan Jenis Kelamin di Kelurahan Akcaya, 2023 <i>Population by Age Groups and Sex in Akcaya Urban Village, 2023</i>	43
3.7	Jumlah Penduduk Menurut Kelompok Umur dan Jenis Kelamin di Kelurahan Kota Baru, 2023 <i>Population by Age Groups and Sex in Kota Baru Urban Village, 2023</i> ..	44
3.8	Jumlah Penduduk Menurut Kelurahan, Agama, dan Jenis Kelamin di Kecamatan Pontianak Selatan, 2023 <i>Population by Urban Village, Religion, and Sex in Pontianak Selatan District, 2023</i>	45
3.9	Jumlah Penduduk Menurut Kelurahan, Status Perkawinan, dan Jenis Kelamin di Kecamatan Pontianak Selatan, 2023 <i>Population by Urban Village, Marital Status, and Sex in Pontianak Selatan District, 2023</i>	52
3.10	Jumlah Penduduk Menurut Kelurahan, Pendidikan Tertinggi, dan Jenis Kelamin di Kecamatan Pontianak Selatan, 2023 <i>Population by Urban Village, Highest Education Level, and Sex in Pontianak Selatan District, 2023</i>	56
3.11	Jumlah Penduduk Wajib KTP dan Rasio Wajib KTP Menurut Kelurahan dan Jenis Kelamin di Kecamatan Pontianak Selatan, 2023 <i>Number of Obligatory ID Card Population and Ratio by Urban Village and Sex in Pontianak Selatan District, 2023</i>	66
4.	SOSIAL DAN KESEJAHTERAAN RAKYAT/SOCIAL AND WELFARE	
4.1	PENDIDIKAN EDUCATION	
4.1.1	Banyaknya Desa ¹ /Kelurahan yang Memiliki Fasilitas Sekolah Menurut Tingkat Pendidikan di Kecamatan Pontianak Selatan, 2021–2023 <i>Number of Villages¹/Urban Village Having Educational Facilities by Educational Level in Pontianak Selatan District, 2021–2023</i>	77

Tabel Table	Halaman Page	
4.1.2	Jumlah Sekolah Menurut Tingkat Pendidikan di Kecamatan Pontianak Selatan, 2023/2024 <i>Number of Schools by Educational Level in Pontianak Selatan District, 2023/2024</i>	78
4.1.3	Jumlah Guru Menurut Tingkat Pendidikan di Kecamatan Pontianak Selatan, 2023/2024 <i>Number of Teachers by Educational Level in Pontianak Selatan District, 2023/2024</i>	79
4.1.4	Jumlah Murid Menurut Tingkat Pendidikan di Kecamatan Pontianak Selatan, 2023/2024 <i>Number of Pupils by Educational Level in Pontianak Selatan District, 2023/2024</i>	80
4.2	KESEHATAN HEALTH	
4.2.1	Banyaknya Desa ¹ /Kelurahan yang Memiliki Sarana Kesehatan Menurut Jenis Sarana Kesehatan di Kecamatan Pontianak Selatan, 2021–2023 <i>Number of Villages¹/Urban Villages Health Facilities by Type of Health Facilities in Pontianak Selatan District, 2021–2023</i>	81
4.2.2	Banyaknya Warga Penyandang Disabilitas Menurut Kelurahan di Kecamatan Pontianak Selatan, 2023 <i>Number of People with Disability by Urban Village in Pontianak Selatan District, 2023</i>	82
4.3	SOSIAL LAINNYA OTHER SOCIAL AFFAIRS	
4.3.1	Jumlah Tempat Peribadatan Menurut Kelurahan di Kecamatan Pontianak Selatan, 2023 <i>Number of Worship Places by Urban Village in Pontianak Selatan District, 2023</i>	83
4.3.2	Banyaknya Keluarga Menurut Kelurahan dan Jenis Pengguna Listrik di Kecamatan Pontianak Selatan, 2023 <i>Number of Family by Urban Village and Type of Electricity Consumer in Pontianak Selatan District, 2023</i>	85

Tabel Table	Halaman Page	
4.3.3	Jumlah Surat Keterangan Tidak Mampu (SKTM) yang Dikeluarkan Menurut Kelurahan di Kecamatan Pontianak Selatan, 2023 <i>Number of Certificate of Indigence Issued by Urban Village in Pontianak Selatan District, 2023</i>	86
4.3.4	Banyaknya Kejadian Bencana Alam Menurut Kelurahan dan Jenis Bencana Alam di Kecamatan Pontianak Selatan, 2023 <i>Number of Natural Disaster Events by Urban Village and Type of Natural Disaster in Pontianak Selatan District, 2023</i>	87
4.3.5	Banyaknya Cerai Gugat dan Cerai Talak Menurut Kelurahan di Kecamatan Pontianak Selatan, 2023 <i>Number of Gugat Divorce and Talak Divorce by Urban Village in Pontianak Selatan District, 2023</i>	90
4.3.6	Banyaknya Kelurahan yang Memiliki Fasilitas/Lapangan Olahraga Menurut Jenis Olahraga dan Kondisi Fasilitas/Lapangan Olahraga di Kecamatan Pontianak Selatan, 2023 <i>Number of Urban Village having Sport Facilities/Fields by Type of Sport and Condition of Sport Facilities/Fields in Pontianak Selatan District, 2023</i>	91
5. PERTANIAN/AGRICULTURE		
5.1	Luas Panen Tanaman Sayuran dan Buah-buahan Semusim Menurut Jenis Tanaman di Kecamatan Pontianak Selatan (ha), 2020–2023 <i>Harvested Area of Seasonal Vegetables and Fruits by Kind of Plant in Pontianak Selatan District (ha), 2020–2023</i>	100
5.2	Produksi Tanaman Sayuran dan Buah-buahan Semusim Menurut Jenis Tanaman di Kecamatan Pontianak Selatan (kuintal), 2020–2023 <i>Production of Seasonal Vegetables and Fruits by Kind of Plant in Pontianak Selatan District (quintal), 2020–2023</i>	101
5.3	Luas Panen Tanaman Biofarmaka Menurut Jenis Tanaman di Kecamatan Pontianak Selatan (m ²), 2020–2023 <i>Harvested Area of Medicinal Plants by Kind of Plant in Pontianak Selatan District (m²), 2020–2023</i>	102

Tabel Table	Halaman Page	
5.4	Produksi Tanaman Biofarmaka Menurut Jenis Tanaman di Kecamatan Pontianak Selatan (kg), 2020–2023 <i>Production of Medicinal Plants by Kind of Plant in Pontianak Selatan District (kg), 2020–2023</i>	103
5.5	Luas Panen Tanaman Hias Menurut Jenis Tanaman di Kecamatan Pontianak Selatan (m ²), 2020–2023 <i>Harvested Area of Ornamental Plants by Kind of Plant in Pontianak Selatan District (m²), 2020–2023</i>	104
5.6	Produksi Tanaman Hias Menurut Jenis Tanaman di Kecamatan Pontianak Selatan (tangkai), 2020–2023 <i>Production of Ornamental Plants by Kind of Plant in Pontianak Selatan District (stalks), 2020–2023</i>	105
5.7	Produksi Buah-Buahan dan Sayuran Tahunan Menurut Jenis Tanaman di Kecamatan Pontianak Selatan (kuintal), 2020–2023 <i>Production of Annual Fruits and Vegetables by Kind of Plant in Pontianak Selatan District (quintal), 2020–2023</i>	106
5.8	Populasi Ternak dan Unggas Menurut Jenis Ternak dan Unggas di Kecamatan Pontianak Selatan, 2020–2023 <i>Livestock and Poultry Population by Kind of Livestock and Poultry in Pontianak Selatan District, 2020–2023</i>	107
5.9	Jumlah Ternak yang Dipotong Menurut Jenis Ternak di Kecamatan Pontianak Selatan, 2020–2023 <i>Number of Slaughtered Livestock by Kind of Livestock in Pontianak Selatan District, 2020–2023</i>	108
6.	PARIWISATA, TRANSPORTASI, DAN KOMUNIKASI/TOURISM, TRANSPORTATION, AND COMMUNICATION	
6.1	Jumlah Sarana Akomodasi Menurut Kelurahan dan Jenis Akomodasi di Kecamatan Pontianak Selatan, 2023 <i>Number of Accomodation Facilities by Urban Village and Type of Accomodation in Pontianak Selatan District, 2023</i>	117

Tabel Table	Halaman Page	
6.2	Keberadaan Kantor Pos/Pos Pembantu/Rumah Pos, Pos Keliling, dan Perusahaan/Agen Jasa Ekspedisi Swasta Menurut Kelurahan di Kecamatan Pontianak Selatan, 2023 <i>Number of Post Office/Subsidiary of Post Office, Mobile Portal Service, Private Expedition Service Company by Urban Village in Pontianak Selatan District, 2023</i>	118
6.3	Jumlah Menara Telepon Seluler dan Jenis Sinyal Internet Telepon Seluler Menurut Kelurahan di Kecamatan Pontianak Selatan, 2023 <i>Number of Base Transceiver Station (BTS) and Type of Celular Telephone Signal by Urban Village in Pontianak Selatan District, 2023</i>	119
7. PERBANKAN, KOPERASI, DAN PERDAGANGAN/BANKING, COOPERATIVE, AND TRADE		
7.1	Banyaknya Sarana Lembaga Keuangan Bank Menurut Kelurahan dan Jenis Bank di Kecamatan Pontianak Selatan, 2023 <i>Number of Bank by Urban Village and Type of Bank in Pontianak Selatan District, 2023</i>	127
7.1	Banyaknya Sarana Lembaga Keuangan Bank Menurut Kelurahan dan Jenis Bank di Kecamatan Pontianak Selatan, 2023 <i>Number of Bank by Urban Village and Type of Bank in Pontianak Selatan District, 2023</i>	129
7.2	Banyaknya Koperasi Aktif Menurut Kelurahan dan Jenis Koperasi di Kecamatan Pontianak Selatan, 2023 <i>Number of Active Cooperative by Urban Village and Type of Cooperative in Pontianak Selatan District, 2023</i>	130
7.3	Banyaknya Sarana Perdagangan Menurut Kelurahan dan Jenis Sarana Perdagangan di Kecamatan Pontianak Selatan, 2023 <i>Number of Trade Facilities by Kelurahan and Type of Trade Facilities in Pontianak Selatan District, 2023</i>	132
7.4	Jumlah Industri Mikro Kecil Menurut Kelurahan di Kecamatan Pontianak Selatan, 2023 <i>Number Micro and Small Industry by Urban Village in Pontianak Selatan District, 2023</i>	135

DAFTAR GAMBAR/LIST OF FIGURES

	Halaman Page
1.1 Luas Daerah Menurut Kelurahan di Kecamatan Pontianak Selatan, 2023 <i>Total Area by Urban Village in Pontianak Selatan District, 2023</i>	5
1.2 Jarak ke Ibukota Kecamatan dan Ibukota Kotamadya Menurut Kelurahan di Kecamatan Pontianak Selatan (km), 2023 <i>Distance to the District Capital and Municipal Capital by Urban Village in Pontianak Selatan Subdistrict (km), 2023</i>	6
2.1 Jumlah Rukun Warga (RW) dan Rukun Tetangga (RT) Menurut Kelurahan di Kecamatan Pontianak Selatan, 2023 <i>Number of Hamlet and Neighbourhood Association by Urban Village Pontianak Selatan Subdistrict, 2023</i>	16
2.2 Jumlah Pegawai Negeri Sipil Menurut Instansi Pemerintahan dan Jenis Kelamin di Kecamatan Pontianak Selatan, 2023 <i>Number of Civil Servants by Government Institution and Sex in Pontianak Selatan District, 2023</i>	17
3.1 Jumlah Penduduk Berdasarkan Jenis Kelamin dan Kelurahan di Kecamatan Pontianak Selatan, 2023 <i>Population by Sex and Urban Village in Pontianak Selatan District, 2023</i>	35
3.2 Kepadatan Penduduk Menurut Kelurahan di Kecamatan Pontianak Selatan, 2023 <i>Population by Age Groups and Sex in Pontianak Selatan District, 2023</i>	36
4.1 Jumlah Sekolah Menurut Tingkat Pendidikan di Kecamatan Pontianak Selatan, 2023/2024 <i>Number of Schools by Educational Level in Pontianak Selatan District, 2023/2024</i>	75
4.2 Banyaknya Desa/Kelurahan yang Memiliki Sarana Kesehatan Menurut Jenis Sarana Kesehatan di Kecamatan Pontianak Selatan, 2023 <i>Number of Villages/Urban Villages having Health Facilities by Type of Health Facilities in Pontianak Selatan District, 2023</i>	76

Gambar Figure	Halaman Page
5.1	98
Produksi Tanaman Biofarmaka Menurut Jenis Tanaman di Kecamatan Pontianak Selatan (kg), 2023 <i>Production of Medicinal Plants by Kind of Plant in Pontianak Selatan District (kg), 2023</i>	98
5.2	99
Produksi Buah-Buahan dan Sayuran Tahunan Menurut Jenis Tanaman di Kecamatan Pontianak Selatan (kuintal), 2023 <i>Production of Annual Fruits and Vegetables by Kind of Plant in Pontianak Selatan District (quintal), 2023</i>	99
6.1	115
Jumlah Sarana Akomodasi Menurut Kelurahan dan Jenis Akomodasi di Kecamatan Pontianak Selatan, 2023 <i>Number of Accomodation Facilities by Urban Village and Type of Accomodation in Pontianak Selatan District, 2023</i>	115
6.2	116
Jumlah Menara Telepon seluler Menurut Kelurahan di Kecamatan Pontianak Selatan, 2023 <i>Number of Base Transceiver Station (BTS) by Urban Village in Pontianak Selatan District, 2023</i>	116
7.1	127
Banyaknya Sarana Lembaga Keuangan Bank Menurut Kelurahan dan Jenis Bank di Kecamatan Pontianak Selatan, 2023 <i>Number of Bank by Urban Village and Type of Bank in Pontianak Selatan District, 2023</i>	127
7.2	128
Jumlah Industri Mikro Kecil Menurut Kelurahan di Kecamatan Pontianak Selatan, 2023 <i>Number Micro and Small Industry by Urban Village in Pontianak Selatan District, 2023</i>	128

PENJELASAN UMUM/EXPLANATORY NOTES

Tanda-tanda, satuan-satuan, dan lain-lainnya yang digunakan dalam publikasi ini adalah sebagai berikut:

Symbols, measurement units, and acronyms which are used in this publication, are as follows:

1. TANDA-TANDA/SYMBOLS

Data tidak tersedia/ <i>Data not available</i>	: ...
Tidak ada atau nol / <i>Null or zero</i>	: -
Data dapat diabaikan/ <i>Data negligible</i>	: 0
Tanda decimal/ <i>Decimal point</i>	: ,
Data tidak dapat ditampilkan/ <i>Not applicable</i>	: NA
Angka estimasi/ <i>Estimated figures</i>	: e
Angka diperbaiki/ <i>Revised figures</i>	: r
Angka sementara/ <i>Preliminary figures</i>	: x
Angka sangat sementara/ <i>Very preliminary figures</i>	: xx
Angka sangat sangat sementara/ <i>Very very preliminary figures</i>	: xxx

2. SATUAN/UNITS

barel/ <i>barrel</i>	: 158,99 liter/ <i>litres</i> = 1/6,2898 m ³
hektar (ha)/ <i>hectare (ha)</i>	: 10 000 m ²
kilometer (km)/ <i>kilometres (km)</i>	: 1 000 meter/ <i>meters (m)</i>
knot/ <i>knot</i>	: 1,8523 km/jam (<i>km/hour</i>)
kuintal/ <i>quintal</i>	: 100 kg
KWh	: 1 000 Watt hour
MWh	: 1 000 KWh
liter (untuk beras)/ <i>litre (for rice)</i>	: 0,80 kg
MMSCF	: 1/35,3 m ³
metrik ton (m.ton)/ <i>metric ton (m. ton)</i>	: 0,98421 long ton = 1 000 kg
ons/ <i>ounce</i>	: 28,31 gram/ <i>grams</i>
ton	: 1 000 kg

Satuan lain: buah, dus, butir, helai/lembar, kaleng, batang, pulsa, ton kilometer (ton-km), jam, menit, persen (%).

Other units: unit, pack, pieces, sheet, tin, pulse, ton-kilometres(ton-km), hour, minute, percent (%).

Perbedaan angka di belakang koma disebabkan oleh pembulatan angka.

The difference in decimal numbers is caused by rounding.

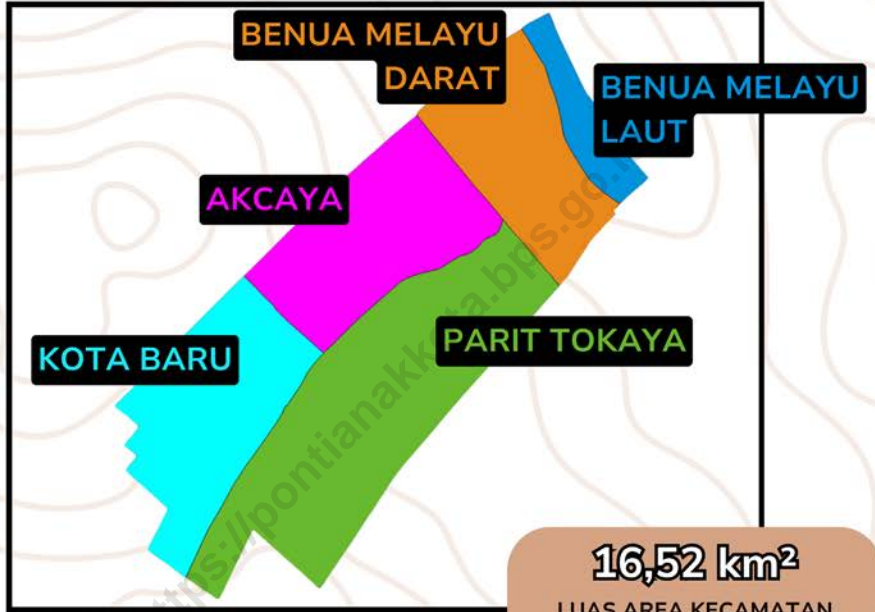
DAFTAR SINGKATAN/LIST OF ABBREVIATION

SI	: Stasiun Iklim/ <i>Climate Station</i>
SMPK	: Stasiun Meterologi Pertanian Khusus/ <i>Special Agricultural Meteorological Station</i>
t.t	: Tempat tidur/ <i>Bed</i>
BCG	: Bacillus Calmette Guerin
DPT	: Difteri, Pertusis, Tetanus/ <i>Diphtheria, Tetanus, and Pertussis</i>
TT	: Tetanus Toxoid
IOT	: Industri Obat Tradisional/ <i>Traditional Medicine Industry</i>
IKOT	: Industri Kecil Obat Tradisional/ <i>Traditional Medicine Small Industry</i>
Alkes	: Alat kesehatan/ <i>Health Kits</i>
PKRT	: Perbekalan Kesehatan Rumah tangga/ <i>Household Health Logistics</i>
Kompl	: Komplemen/ <i>Complement</i>
IRTP	: Industri Pangan Produksi Rumah Tangga/ <i>Foods Home Industry</i>
PBF	: Pedagang Besar Farmasi/ <i>Pharmacy Whole-seller</i>
GFK	: Gudang Farmasi Kab/Kota/Regency/ <i>Municipality Pharmacy Warehouse</i>
RB	: Rumah Bersalin/ <i>Delivery House</i>
Pustu	: Puskesmas pembantu/ <i>Auxiliary Public Health Center</i>
BP	: Balai Pengobatan/ <i>Polyclinic</i>
TPS	: Tempat Pembuangan Sampah Sementara / <i>landfill</i>
Jamkesmas	: Jaminan kesehatan masyarakat miskin/ <i>Poor public health insurance</i>
PJKMU	: Program Jaminan Kesehatan Masyarakat Umum/ <i>General Public Health Insurance Program</i>
SIUP	: Surat Ijin Usaha Perdagangan/ <i>Trading Permission Letter</i>
TDP	: Tanda Daftar Perusahaan/ <i>Company Registration Identity</i>
API	: Angka Pengenal Importir/ <i>Importer's Identity Number</i>

1

GEOGRAFI

GEOGRAPHY



BATAS WILAYAH
KECAMATAN PONTIANAK SELATAN
PONTIANAK SELATAN DISTRICT
REGIONAL BOUNDARY

UTARA : **KEC. PONTIANAK BARAT**
NORTH : *PONTIANAK BARAT DISTRICT*

SELATAN : **KEC. PONTIANAK TENGGARA**
SOUTH : *PONTIANAK TENGGARA DISTRICT*

TIMUR : **KEC. PONTIANAK TIMUR**
EAST : *PONTIANAK TIMUR DISTRICT*

BARAT : **KABUPATEN KUBU RAYA**
WEST : *KUBU RAYA REGENCY*

16,52 km²

LUAS AREA KECAMATAN
PONTIANAK SELATAN
PONTIANAK SELATAN DISTRICT
TOTAL AREA

KELURAHAN DENGAN LUAS
WILAYAH TERBESAR
URBAN VILLAGE WITH WIDEST
AREA

AKCAYA
[6,47 km²]

KELURAHAN DENGAN LUAS
WILAYAH TERKECIL
URBAN VILLAGE WITH
SMALLEST AREA

BENUA MELAYU
LAUT
[0,84 km²]

PENJELASAN TEKNIS

1. **Kecamatan** adalah bagian wilayah dari daerah kabupaten/kota yang dipimpin oleh camat.
2. **Kelurahan** adalah pembagian wilayah administratif di Indonesia di bawah kecamatan. Dalam konteks otonomi daerah di Indonesia, kelurahan merupakan wilayah kerja lurah sebagai Perangkat Daerah Kabupaten atau Kota. Kelurahan dipimpin oleh seorang kepala kelurahan yang disebut lurah selaku perangkat kecamatan dan bertanggung jawab kepada camat. Lurah diangkat oleh bupati/wali kota atas usul sekretaris daerah dari pegawai negeri sipil yang memenuhi persyaratan sesuai dengan ketentuan peraturan perundang-undangan.

TECHNICAL NOTES

1. **District** is a territory portion of the regency/municipality area led by the district head.
2. **Urban Village** is the division of administrative areas in Indonesia under districts. In the context of regional autonomy in Indonesia, urban village is the work area of the urban village chief as a Regional Government Apparatus of Regency or Municipality. The urban village is led by a urban village chief called the lurah as the district apparatus and is responsible to the district head. Lurah is appointed by the regent/mayor at the suggestion of the regional secretary from a civil servant who meets the requirements in accordance with the provisions of the legislation.

ULASAN

Batas-batas wilayah untuk Kecamatan Pontianak Selatan adalah sebagai berikut:

Utara : Kecamatan Pontianak Barat;
 Selatan : Kecamatan Pontianak Tenggara;
 Timur : Kecamatan Pontianak Timur;
 Barat : Kecamatan Sungai Kakap, Kabupaten Kubu Raya.

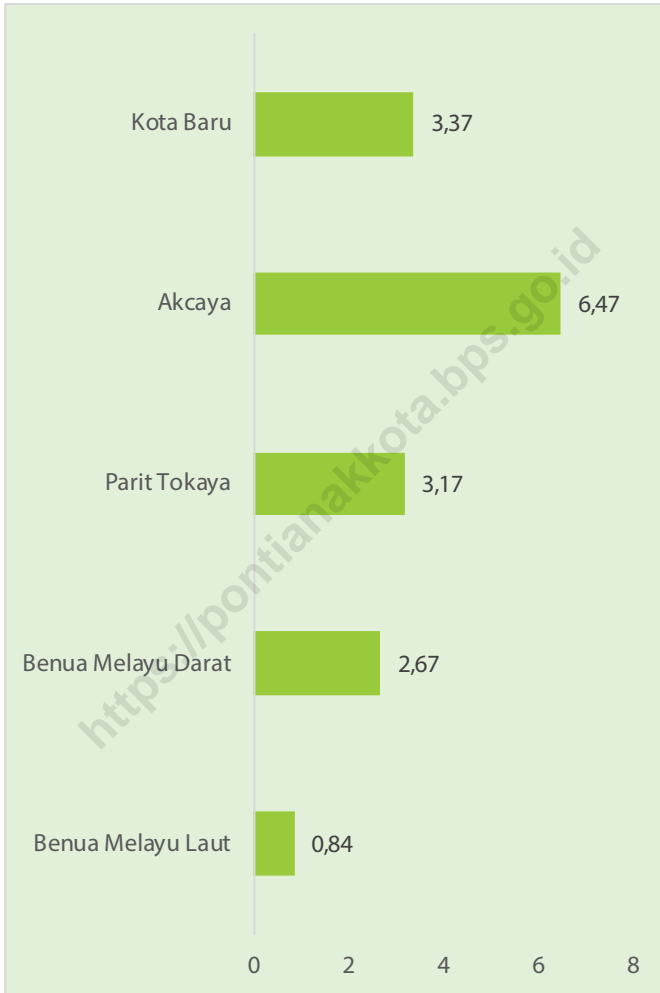
Total luas wilayah Kecamatan Pontianak Selatan adalah 16,52 km² dan terbagi atas 5 kelurahan. Kelurahan Akcaya adalah kelurahan terluas (39,16% dari total wilayah Kecamatan Pontianak Selatan), sementara Kelurahan Benua Melayu Laut adalah kelurahan dengan luas wilayah paling kecil (5,08% dari total wilayah Kecamatan Pontianak Selatan).

DESCRIPTION

Territorial boundaries of Pontianak Selatan District are as follow:

*North : Pontianak Barat District;
 South : Pontianak Tenggara District;
 East : Kecamatan Pontianak Timur;
 Barat : Sungai Kakap District of Kubu Raya Regency.*

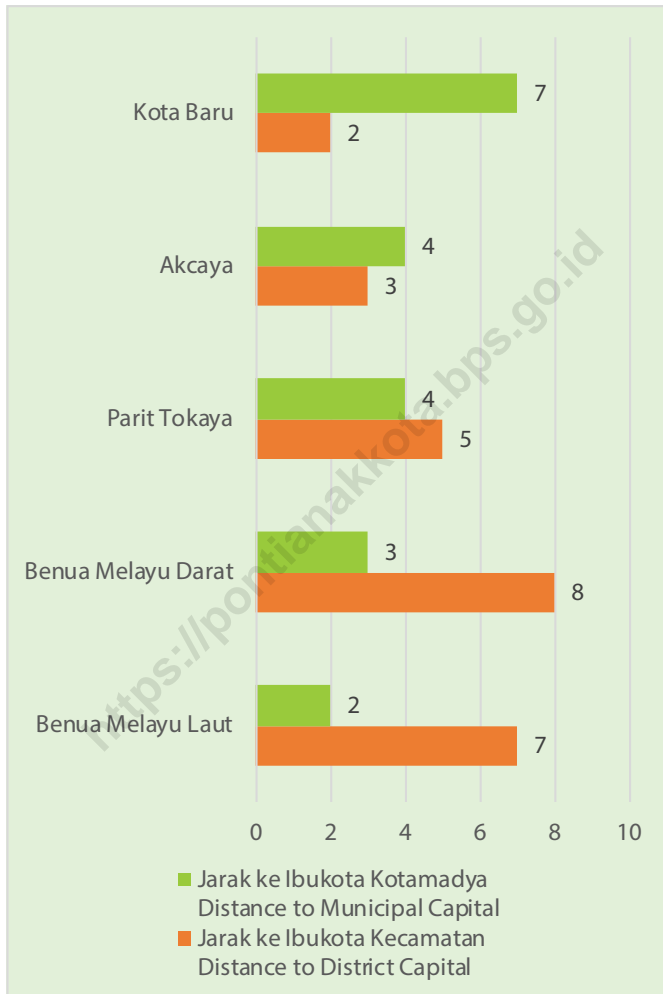
The total area of Pontianak Selatan District is 16.52 km² and is divided into 5 urban villages. Akcaya Urban Village is the largest urban village (39.16% of the total area of Pontianak Selatan District), while Benua Melayu Laut Urban Village is the urban village with the smallest area (5.08% of the total area of Pontianak Selatan District).



Sumber/Source : Kantor Camat Pontianak Selatan/Pontianak Selatan District Office

Gambar 1.1
Figures

Luas Daerah menurut Kelurahan (%), 2023
Total Area by Urban Village (%), 2023



Sumber/Source: Kantor Camat Pontianak Selatan/Pontianak Selatan District Office

Gambar 1.2
Figures

Jarak ke Ibukota Kecamatan dan Ibukota Kotamadya Menurut Kelurahan di Kecamatan Pontianak Selatan (km), 2023
Distance to the District Capital and Municipal Capital by Urban Village in Pontianak Selatan District (km), 2023

Tabel
Table 1.1

Luas Daerah Menurut Kelurahan di Kecamatan Pontianak Selatan, 2023
Total Area by Urban Village in Pontianak Selatan District, 2023

Kelurahan Urban Village	Luas (km²) Total Area (sq.km)	Persentase terhadap Luas Kecamatan (%) Percentage to District Area (%)
(1)	(2)	(3)
Benua Melayu Laut	0,84	5,08
Benua Melayu Darat	2,67	16,16
Parit Tokaya	3,17	19,19
Akcaya	6,47	39,16
Kota Baru	3,37	20,40
Kecamatan Pontianak Selatan Pontianak Selatan District	16,52	100,00

Sumber/Source: Bagian Tata Pemerintahan Sekretariat Daerah Kota Pontianak/Governance Section of Pontianak Municipality Regional Secretariat

Tabel
Table 1.2

Jarak ke Ibukota Kecamatan dan Ibukota Kotamadya Menurut Kelurahan di Kecamatan Pontianak Selatan (km), 2023
Distance to the District Capital and Municipal Capital by Urban Village in Pontianak Selatan District (km), 2023

Kelurahan Urban Village	Jarak ke Ibukota Kecamatan Distance to District Capital	Jarak ke Ibukota Kotamadya Distance to Municipal Capital
(1)	(2)	(3)
Benua Melayu Laut	7	2
Benua Melayu Darat	8	3
Parit Tokaya	5	4
Akcaya	3	4
Kota Baru	2	7

Sumber/Source: Kantor Camat Pontianak Selatan/Pontianak Selatan District Office

Tabel
Table 1.3

**Batas Wilayah Kecamatan Pontianak Selatan Menurut
Arah Mata Angin**
*Regional Boundary of Pontianak Selatan District According
to the Wind Direction*

Arah Mata Angin <i>Wind Direction</i>	Batas <i>Border</i>
(1)	(2)
Utara <i>North</i>	Kecamatan Pontianak Barat <i>Pontianak Barat District</i>
Selatan <i>South</i>	Kecamatan Pontianak Tenggara <i>Pontianak Tenggara District</i>
Timur <i>East</i>	Kecamatan Pontianak Timur <i>Pontianak Timur District</i>
Barat <i>West</i>	Kecamatan Sungai Kakap, Kabupaten Kubu Raya <i>Sungai Kakap District of Kubu Raya Regency</i>

Sumber/Source: Kantor Camat Pontianak Selatan/Pontianak Selatan District Office

2

PEMERINTAHAN GOVERNMENT



419

**JUMLAH RT DI
KECAMATAN
PONTIANAK SELATAN**
NUMBER OF NEIGHBOURHOOD
ASSOCIATION IN
PONTIANAK SELATAN DISTRICT

87

**JUMLAH RW DI
KECAMATAN
PONTIANAK SELATAN**
NUMBER OF HAMLETS
IN
PONTIANAK SELATAN DISTRICT



**JUMLAH PEGAWAI NEGERI SIPIL
DI LINGKUNGAN PEMERINTAH DAERAH
KECAMATAN PONTIANAK SELATAN**
NUMBER OF CIVIL SERVANTS IN REGIONAL
GOVERNMENT OF PONTIANAK SELATAN
DISTRICT



23

PEGAWAI LAKI-LAKI
MALE CIVIL SERVANTS

31

PEGAWAI PEREMPUAN
FEMALE CIVIL SERVANTS

MARTAGUS, SE

CAMAT PONTIANAK SELATAN
HEAD OF PONTIANAK SELATAN DISTRICT

JL. NIRBAYA

ALAMAT KANTOR CAMAT PONTIANAK SELATAN
PONTIANAK SELATAN DISTRICT OFFICE ADDRESS

PENJELASAN TEKNIS

1. **Kecamatan** adalah bagian wilayah dari daerah kabupaten/ kota yang dipimpin oleh camat.
2. **Kelurahan** adalah pembagian wilayah administratif di Indonesia di bawah kecamatan. Dalam konteks otonomi daerah di Indonesia, kelurahan merupakan wilayah kerja lurah sebagai Perangkat Daerah Kabupaten atau Kota. Kelurahan dipimpin oleh seorang kepala kelurahan yang disebut lurah selaku perangkat kecamatan dan bertanggung jawab kepada camat. Lurah diangkat oleh bupati/wali kota atas usul sekretaris daerah dari pegawai negeri sipil yang memenuhi persyaratan sesuai dengan ketentuan peraturan perundang-undangan.
3. **Rukun Warga (RW) dan Rukun Tetangga (RT)** adalah organisasi masyarakat yang diakui dan dibina oleh pemerintah untuk memelihara dan melestarikan nilai-nilai kehidupan masyarakat Indonesia yang berdasarkan kegotong royongan dan kekeluargaan serta untuk membantu meningkatkan kelancaran pelaksanaan tugas pemerintahan, pembangunan dan kemasyarakatan di desa dan kelurahan.

TECHNICAL NOTES

1. **District** is a territory portion of the regency/municipality area led by the District head.
2. **Urban Village** is the division of administrative areas in Indonesia under Districts. In the context of regional autonomy in Indonesia, urban village is the work area of the lurah as a Regency or Municipality Regional Apparatus. The urban village is led by a urban village chief called the lurah as the District apparatus and is responsible to the District head. Lurah is appointed by the regent/mayor at the suggestion of the regional secretary from a civil servant who meets the requirements in accordance with the provisions of the legislation.
3. **Hamlet (Rukun Warga/RW) and Neighbourhood (Rukun Tetangga/RT)** is a community organizations recognized and fostered by the government to maintain and preserve the values of Indonesian people's life based on mutual cooperation and kinship and to help improve the smooth implementation of government, development and community tasks in villages and urban village.

4. **Pegawai Negeri Sipil** adalah seseorang yang bekerja pada instansi pemerintah secara tetap dengan menerima upah/gaji baik berupa uang maupun barang.
5. **Pemerintah Daerah** adalah kepala daerah beserta perangkat daerah otonom yang lain sebagai badan eksekutif daerah yang terdiri dari pemerintah provinsi, pemerintah kabupaten, dan pemerintah kota.
6. **Jenis Kelamin** adalah perbedaan antara perempuan dengan laki-laki secara biologis yang ditandai dengan ciri-ciri fisik tertentu. Jenis kelamin terbagi atas perempuan dan laki-laki.
4. **Civil Servant** is a person who works for a government agency on a regular basis by receiving wages/salaries in the form of money or goods.
5. **Regional Government** is the regional head along with other autonomous region apparatus as the regional executive body consisting of the provincial government, regency/municipality government, and District government.
6. **Sex** is the difference between women and men is biologically characterized by certain physical characteristics. Sex is divided into female and male.

ULASAN

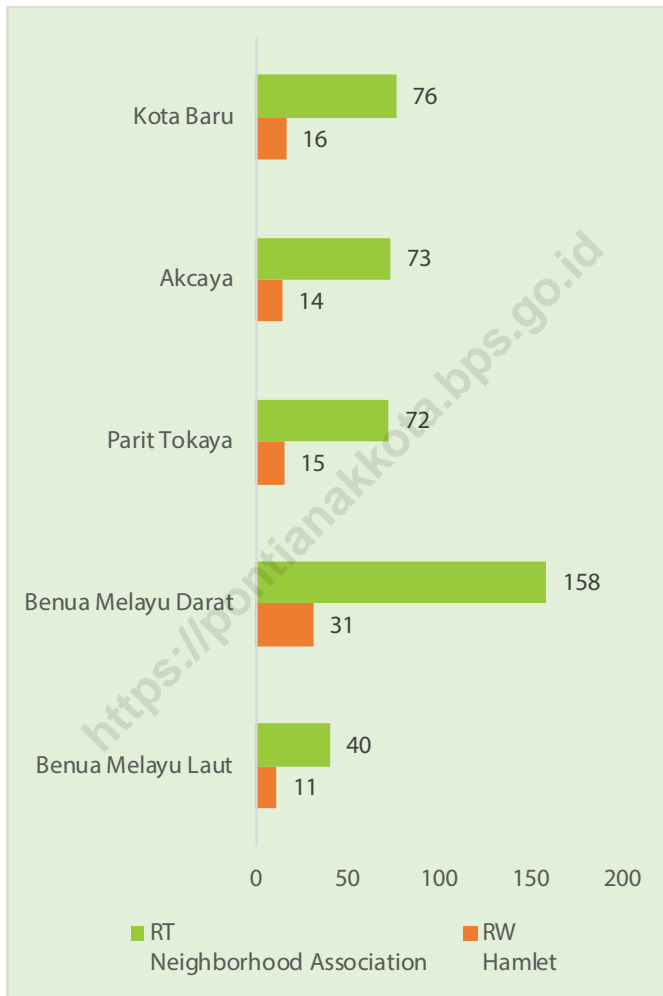
Kecamatan Pontianak Selatan pernah 19 kali berganti kepemimpinan. Sampai dengan akhir tahun 2023, Camat Pontianak Selatan adalah Martagus, SE.

Kecamatan Pontianak Selatan memiliki 5 Kantor Lurah dan 1 Kantor Camat. Total pegawai negeri sipil pada Kecamatan Pontianak Selatan berjumlah 54 pegawai yang terdiri dari 23 pegawai laki-laki dan 31 pegawai perempuan. Seperti kecamatan lain di Kota Pontianak, di Kecamatan Pontianak Selatan meliki Satuan Lingkungan Setempat (SLS) terdiri dari Rukun Warga (RW) dan Rukun Tetangga (RT) dimana jumlah RW adalah 87 dan RT berjumlah 419.

DESCRIPTION

Pontianak Selatan District has changed its leadership 19 times. Until the end of 2023, the Camat/Chief of Pontianak Selatan District is Martagus, SE.

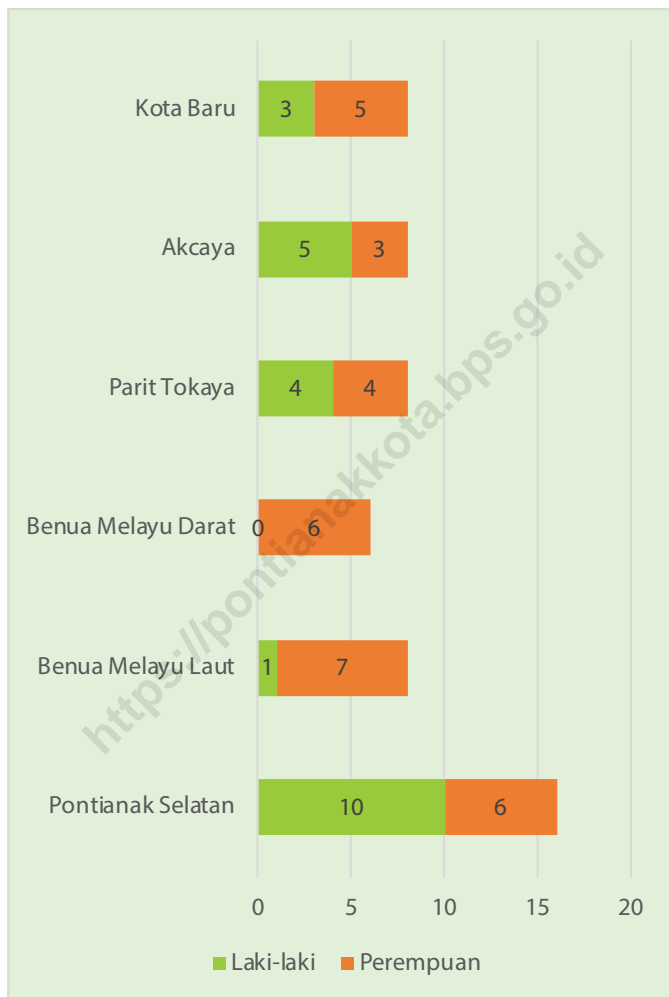
Pontianak Selatan District has 5 Urban Village Offices and 1 District Office. There are 54 civil servants in Pontianak Selatan District consisting of 23 male civil servants and 31 female civil servants. Like other districts in Pontianak Municipality, Pontianak Selatan District has a Local Environmental Unit (SLS) consisting of the Hamlet (Rukun Warga/RW) and the Neighborhood Association (Rukun Tetangga/RT) where the number of RW is 87 and RT is 419.



Sumber/Source: Bagian Tata Pemerintahan Sekretariat Daerah Kota Pontianak/Governance Section of Pontianak Municipality Regional Secretariat

Gambar 2.1
Figures

Jumlah Rukun Warga (RW) dan Rukun Tetangga (RT) Menurut Kelurahan di Kecamatan Pontianak Selatan, 2023
Number of Hamlet and Neighbourhood Association by Urban Village Pontianak Selatan District, 2023



Sumber/Source: Badan Kepegawaian dan Pengembangan Sumber Daya Manusia Kota Pontianak/
Pontianak Municipality Personnel and Human Resources Government Agency

Gambar 2.2
Figures

Jumlah Pegawai Negeri Sipil Menurut Instansi Pemerintahan dan Jenis Kelamin di Kecamatan Pontianak Selatan, 2023

Number of Civil Servants by Government Institution and Sex in Pontianak Selatan District, 2023

Tabel
Table 2.1

**Jumlah Rukun Warga (RW) dan Rukun Tetangga (RT)
Menurut Kelurahan di Kecamatan Pontianak Selatan,
2023**
*Number of Hamlet and Neighbourhood Association by
Urban Village Pontianak Selatan District, 2023*

Kelurahan Urban Village	Rukun Warga (RW) Hamlet	Rukun Tetangga (RT) Neighbourhood Association
(1)	(2)	(3)
Benua Melayu Laut	11	40
Benua Melayu Darat	31	158
Parit Tokaya	15	72
Akcaya	14	73
Kota Baru	16	76
Kecamatan Pontianak Selatan Pontianak Selatan District	87	419

Sumber/Source: Bagian Tata Pemerintahan Sekretariat Daerah Kota Pontianak/*Governance Section of Pontianak Municipality Regional Secretariat*

Tabel
Table 2.2

Jumlah Pegawai Negeri Sipil Menurut Instansi Pemerintahan dan Jenis Kelamin di Kecamatan Pontianak Selatan, 2023
Number of Civil Servants by Government Institution and Sex in Pontianak Selatan District, 2023

Instansi Pemerintah Government Institution	Laki-Laki Male	Perempuan Female	Jumlah Total
(1)	(2)	(3)	(4)
Pemerintah Daerah Kecamatan Pontianak Selatan <i>Pontianak Selatan District Regional Government</i>	10	6	16
Pemerintah Daerah Kelurahan Benua Melayu Laut <i>Benua Melayu Laut Urban Village Regional Government</i>	1	7	8
Pemerintah Daerah Kelurahan Benua Melayu Darat <i>Benua Melayu Darat Urban Village Regional Government</i>	–	6	6
Pemerintah Daerah Kelurahan Parit Tokaya <i>Parit Tokaya Urban Village Regional Government</i>	4	4	8
Pemerintah Daerah Kelurahan Akcaya <i>Akcaya Urban Village Regional Government</i>	5	3	8
Pemerintah Daerah Kelurahan Kota Baru <i>Kota Baru Urban Village Regional Government</i>	3	5	8

Sumber/Source: Kantor Camat Pontianak Selatan/Pontianak Selatan District Office

Tabel
Table 2.3

Jumlah Pegawai Negeri Sipil Menurut Instansi Pemerintahan, Golongan, Jenis Kelamin di Kecamatan Pontianak Selatan, 2023
Number of Civil Servants by Government Institution, Grade, and Sex in Pontianak Selatan District, 2023

Instansi Pemerintah <i>Government Institution</i>	Golongan I <i>Grade I</i>		Jumlah <i>Total</i>
	Laki-Laki <i>Male</i>	Perempuan <i>Female</i>	
(1)	(2)	(3)	(4)
Pemerintah Daerah Kecamatan Pontianak Selatan <i>Pontianak Selatan District Regional Government</i>	–	–	–
Pemerintah Daerah Kelurahan Benua Melayu Laut <i>Benua Melayu Laut Urban Village Regional Government</i>	–	–	–
Pemerintah Daerah Kelurahan Benua Melayu Darat <i>Benua Melayu Darat Urban Village Regional Government</i>	–	–	–
Pemerintah Daerah Kelurahan Parit Tokaya <i>Parit Tokaya Urban Village Regional Government</i>	–	–	–
Pemerintah Daerah Kelurahan Akcaya <i>Akcaya Urban Village Regional Government</i>	–	–	–
Pemerintah Daerah Kelurahan Kota Baru <i>Kota Baru Urban Village Regional Government</i>	–	–	–

Lanjutan Tabel/*Continued Table 2.3*

Instansi Pemerintah <i>Government Institution</i>	Golongan II <i>Grade II</i>		Jumlah <i>Total</i>
	Laki-Laki <i>Male</i>	Perempuan <i>Female</i>	
(1)	(5)	(6)	(7)
Pemerintah Daerah Kecamatan Pontianak Selatan <i>Pontianak Selatan District Regional Government</i>	1	1	2
Pemerintah Daerah Kelurahan Benua Melayu Laut <i>Benua Melayu Laut Urban Village Regional Government</i>	1	–	–
Pemerintah Daerah Kelurahan Benua Melayu Darat <i>Benua Melayu Darat Urban Village Regional Government</i>	–	–	–
Pemerintah Daerah Kelurahan Parit Tokaya <i>Parit Tokaya Urban Village Regional Government</i>	–	–	–
Pemerintah Daerah Kelurahan Akcaya <i>Akcaya Urban Village Regional Government</i>	1	–	1
Pemerintah Daerah Kelurahan Kota Baru <i>Kota Baru Urban Village Regional Government</i>	1	–	1

Lanjutan Tabel/*Continued Table 2.3*

Instansi Pemerintah <i>Government Institution</i>	Golongan III <i>Grade III</i>		
	Laki-Laki <i>Male</i>	Perempuan <i>Female</i>	Jumlah <i>Total</i>
(1)	(8)	(9)	(10)
Pemerintah Daerah Kecamatan Pontianak Selatan <i>Pontianak Selatan District Regional Government</i>	8	4	12
Pemerintah Daerah Kelurahan Benua Melayu Laut <i>Benua Melayu Laut Urban Village Regional Government</i>	–	6	6
Pemerintah Daerah Kelurahan Benua Melayu Darat <i>Benua Melayu Darat Urban Village Regional Government</i>	–	5	5
Pemerintah Daerah Kelurahan Parit Tokaya <i>Parit Tokaya Urban Village Regional Government</i>	4	4	8
Pemerintah Daerah Kelurahan Akcaya <i>Akcaya Urban Village Regional Government</i>	3	3	6
Pemerintah Daerah Kelurahan Kota Baru <i>Kota Baru Urban Village Regional Government</i>	2	5	7

Lanjutan Tabel/*Continued Table 2.3*

Instansi Pemerintah <i>Government Institution</i>	Golongan IV <i>Grade IV</i>		
	Laki-Laki <i>Male</i>	Perempuan <i>Female</i>	Jumlah <i>Total</i>
(1)	(11)	(12)	(13)
Pemerintah Daerah Kecamatan Pontianak Selatan <i>Pontianak Selatan District Regional Government</i>	1	1	2
Pemerintah Daerah Kelurahan Benua Melayu Laut <i>Benua Melayu Laut Urban Village Regional Government</i>	–	–	–
Pemerintah Daerah Kelurahan Benua Melayu Darat <i>Benua Melayu Darat Urban Village Regional Government</i>	–	1	1
Pemerintah Daerah Kelurahan Parit Tokaya <i>Parit Tokaya Urban Village Regional Government</i>	–	–	–
Pemerintah Daerah Kelurahan Akcaya <i>Akcaya Urban Village Regional Government</i>	1	–	1
Pemerintah Daerah Kelurahan Kota Baru <i>Kota Baru Urban Village Regional Government</i>	–	–	–

Sumber/*Source*: Kantor Camat Pontianak Selatan/*Pontianak Selatan District Office*

Tabel
Table 2.4

Jumlah Pegawai Negeri Sipil Menurut Instansi Pemerintahan, Tingkat Pendidikan, dan Jenis Kelamin di Kecamatan Pontianak Selatan, 2023
Number of Civil Servants by Government Institution, Education, and Sex in Pontianak Selatan District, 2023

Instansi Pemerintah <i>Government Institution</i>	≤SMA ≤High School		Jumlah <i>Total</i>
	Laki-Laki <i>Male</i>	Perempuan <i>Female</i>	
(1)	(2)	(3)	(4)
Pemerintah Daerah Kecamatan Pontianak Selatan <i>Pontianak Selatan District Regional Government</i>	2	2	4
Pemerintah Daerah Kelurahan Benua Melayu Laut <i>Benua Melayu Laut Urban Village Regional Government</i>	1	2	3
Pemerintah Daerah Kelurahan Benua Melayu Darat <i>Benua Melayu Darat Urban Village Regional Government</i>	–	2	2
Pemerintah Daerah Kelurahan Parit Tokaya <i>Parit Tokaya Urban Village Regional Government</i>	2	2	4
Pemerintah Daerah Kelurahan Akcaya <i>Akcaya Urban Village Regional Government</i>	1	2	3
Pemerintah Daerah Kelurahan Kota Baru <i>Kota Baru Urban Village Regional Government</i>	1	1	2

Lanjutan Tabel/*Continued Table 2.4*

Instansi Pemerintah <i>Government Institution</i>	DI/II/III <i>Diploma I/II/III</i>		Jumlah <i>Total</i>
	Laki-Laki <i>Male</i>	Perempuan <i>Female</i>	
(1)	(5)	(6)	(7)
Pemerintah Daerah Kecamatan Pontianak Selatan <i>Pontianak Selatan District Regional Government</i>	1	1	2
Pemerintah Daerah Kelurahan Benua Melayu Laut <i>Benua Melayu Laut Urban Village Regional Government</i>	–	–	–
Pemerintah Daerah Kelurahan Benua Melayu Darat <i>Benua Melayu Darat Urban Village Regional Government</i>	–	–	–
Pemerintah Daerah Kelurahan Parit Tokaya <i>Parit Tokaya Urban Village Regional Government</i>	–	2	2
Pemerintah Daerah Kelurahan Akcaya <i>Akcaya Urban Village Regional Government</i>	1	–	1
Pemerintah Daerah Kelurahan Kota Baru <i>Kota Baru Urban Village Regional Government</i>	–	1	1

Lanjutan Tabel/*Continued Table 2.4*

Instansi Pemerintah Government Institution	DIV/S1 Diploma IV/Bachelor Degree		
	Laki-Laki Male	Perempuan Female	Jumlah Total
(1)	(8)	(9)	(10)
Pemerintah Daerah Kecamatan Pontianak Selatan <i>Pontianak Selatan District Regional Government</i>	6	2	8
Pemerintah Daerah Kelurahan Benua Melayu Laut <i>Benua Melayu Laut Urban Village Regional Government</i>	–	3	3
Pemerintah Daerah Kelurahan Benua Melayu Darat <i>Benua Melayu Darat Urban Village Regional Government</i>	–	2	2
Pemerintah Daerah Kelurahan Parit Tokaya <i>Parit Tokaya Urban Village Regional Government</i>	1	–	1
Pemerintah Daerah Kelurahan Akcaya <i>Akcaya Urban Village Regional Government</i>	2	1	3
Pemerintah Daerah Kelurahan Kota Baru <i>Kota Baru Urban Village Regional Government</i>	1	3	4

Lanjutan Tabel/*Continued Table 2.4*

Instansi Pemerintah <i>Government Institution</i>	S2/S3 <i>Master/Doctoral Degree</i>		
	Laki-Laki <i>Male</i>	Perempuan <i>Female</i>	Jumlah <i>Total</i>
(1)	(11)	(12)	(13)
Pemerintah Daerah Kecamatan Pontianak Selatan <i>Pontianak Selatan District Regional Government</i>	–	1	1
Pemerintah Daerah Kelurahan Benua Melayu Laut <i>Benua Melayu Laut Urban Village Regional Government</i>	–	1	1
Pemerintah Daerah Kelurahan Benua Melayu Darat <i>Benua Melayu Darat Urban Village Regional Government</i>	–	2	2
Pemerintah Daerah Kelurahan Parit Tokaya <i>Parit Tokaya Urban Village Regional Government</i>	1	–	1
Pemerintah Daerah Kelurahan Akcaya <i>Akcaya Urban Village Regional Government</i>	1	–	1
Pemerintah Daerah Kelurahan Kota Baru <i>Kota Baru Urban Village Regional Government</i>	1	–	1

Sumber/*Source*: Kantor Camat Pontianak Selatan/*Pontianak Selatan District Office*

Tabel
Table 2.5

**Nama-nama Camat yang Pernah/Masih Menjabat di
Kecamatan Pontianak Selatan, 2023**
**Name of Camat/District Chief Who Have/Still Served in
Pontianak Selatan District, 2023**

No.	Nama Name	Periode Period
(1)	(2)	(3)
1.	Tasmin Saeman	1968–1969
2.	Parid Muchsin Pandji Anom, BA.	1969–1972
3.	Abdul Djabar DS, BA	1972–1975
4.	M. Hatta Hasan, BA	1975–1978
5.	Drs. Kamrisanal	1978–1979
6.	Drs. E. Atang Ida	1979–1985
7.	Drs. Rafael Sallan	1985–1989
8.	Drs. Suratman Taufik	1989–1998
9.	Drs. Suparma	1998–2003
10.	Hj. Zumiyati, S.Sos, M.Si	2003–2008
11.	H. A. Muthalib Azis	2008–2008
12.	Dra. Utin Sri Lena C., M. Si	2008–2009
13.	Aiy Masri	2009–2010
14.	Junaidi S.IP, M.Si	2010–2011
15.	Yuni Rosdiah, S.IP, M. Si	2012–2015
16.	Dra. Atalia Omri Margaretha	2015–2017
17.	Iwan Amriady Amran, AP., M.Si	2017–2018
18.	Dra. Fursani, M.Si	2018–2021
19.	Martagus, SE	2021–Sekarang

Sumber/Source: Kantor Camat Pontianak Selatan/Pontianak Selatan District Office

Tabel
Table 2.6

Nama-nama Lurah Menurut Kelurahan di Kecamatan Pontianak Selatan, 2023
Name of Lurah/Urban Village Chief by Urban Village in Pontianak Selatan District, 2023

Kelurahan Urban Village	Nama Lurah Lurah/Urban Village Chief's Name
(1)	(2)
Benua Melayu Laut	Lestari, S.AP
Benua Melayu Darat	Liza Ariyani, S.STP.,M.Si
Parit Tokaya	Asdaruddin, SE
Akcaya	Atuer Umbara, S.STP
Kota Baru	Febby Andrika, SE

Sumber/Source: Kantor Camat Pontianak Selatan/Pontianak Selatan District Office

Tabel
Table 2.7

Alamat Kantor Lurah dan Kantor Camat di Kecamatan Pontianak Selatan, 2023
Address of Lurah and Camat Office in Pontianak Selatan District, 2023

No.	Nama Name	Alamat Address
(1)	(2)	(3)
1.	Kantor Camat Pontianak Selatan <i>Pontianak Selatan District Office</i>	Jl. Nirbaya, Gang Mentari No. 3
2.	Kantor Lurah Benua Melayu Laut <i>Benua Melayu Laut Urban Village Office</i>	Jl. Tanjungpura, Gg. Irian No.2
3.	Kantor Lurah Benua Melayu Darat <i>Benua Melayu Darat Urban Village Office</i>	Jl. Setia Budi No.5
4.	Kantor Lurah Parit Tokaya <i>Parit Tokaya Urban Village Office</i>	Jl. Letnan Jendral Sutoyo
5.	Kantor Lurah Akcaya <i>Akcaya Urban Village Office</i>	Jl. Karya Bhakti
6.	Kantor Lurah Kota Baru <i>Kota Baru Urban Village Office</i>	Jl. Prof M. Yamin

Sumber/Source: Kantor Camat Pontianak Selatan/*Pontianak Selatan District Office*

3

PENDUDUK POPULATION

PERSENTASE PENDUDUK MENURUT JENIS KELAMIN DAN
KELURAHAN DI KECAMATAN PONTIANAK SELATAN
*POPULATION PERCENTAGE BY SEX AND URBAN VILLAGE IN
PONTIANAK SELATAN DISTRICT*

BENUA MELAYU LAUT

50,61%

49,39%

BENUA MELAYU DARAT

48,92%

51,08%

PARIT TOKAYA

49,50%

50,50%

AKCAYA

49,00%

51,00%

KOTA BARU

50,55%

49,45%

INDIKATOR KEPENDUDUKAN DI KECAMATAN
PONTIANAK SELATAN

POPULATION INDICATOR IN PONTIANAK SELATAN DISTRICT



RASIO JENIS KELAMIN
SEX RATIO
97,88%

KEPADATAN PENDUDUK
POPULATION DENSITY

5.644 JIWA/KM²
PERSON/SQ. KM

KELOMPOK UMUR DOMINAN
DOMINANT AGE GROUP
10-14 TAHUN

PENJELASAN TEKNIS

1. **Penduduk Indonesia** adalah semua orang yang berdomisili di wilayah teritorial Indonesia, mencakup Warga Negara Indonesia (WNI) dan Warga Negara Asing (WNA) yang telah menetap selama satu tahun atau lebih atau berencana menetap di wilayah Indonesia selama minimal satu tahun. Pada sensus sebelumnya, referensi waktu dalam konsep kependudukan adalah enam bulan. Perubahan ini didasari oleh UU No. 24 Tahun 2013 tentang Perubahan atas UU No. 23 Tahun 2006 tentang Administrasi Kependudukan pada Pasal 15.
2. **Kepadatan penduduk** adalah ukuran persebaran penduduk yang menunjukkan jumlah penduduk untuk setiap kilometer persegi luas wilayah
3. **Rasio jenis kelamin** adalah perbandingan antara jumlah penduduk laki-laki dan jumlah penduduk perempuan pada suatu daerah dan waktu tertentu, yang biasanya dinyatakan dalam banyaknya penduduk laki-laki per 100 perempuan.

TECHNICAL NOTES

1. **Indonesian population** are all people who live in Indonesia's territory, including Indonesian citizens and foreign citizens who have lived for one year or more or plan to stay in Indonesia territory for at least one year. In the previous census, the time reference in the population concept was six months. The change is based on UU No.24 of 2013 about Amendments to UU no. 23 of 2006 concerning Population Administration in Article 15.
2. **Population density** is a measure of the distribution of the population which shows the total population for each square kilometer of area.
3. **Sex ratio** is the ratio between total male population and female population in a certain area and at a certain time, which is usually stated in the number of male residents per 100 females.

ULASAN

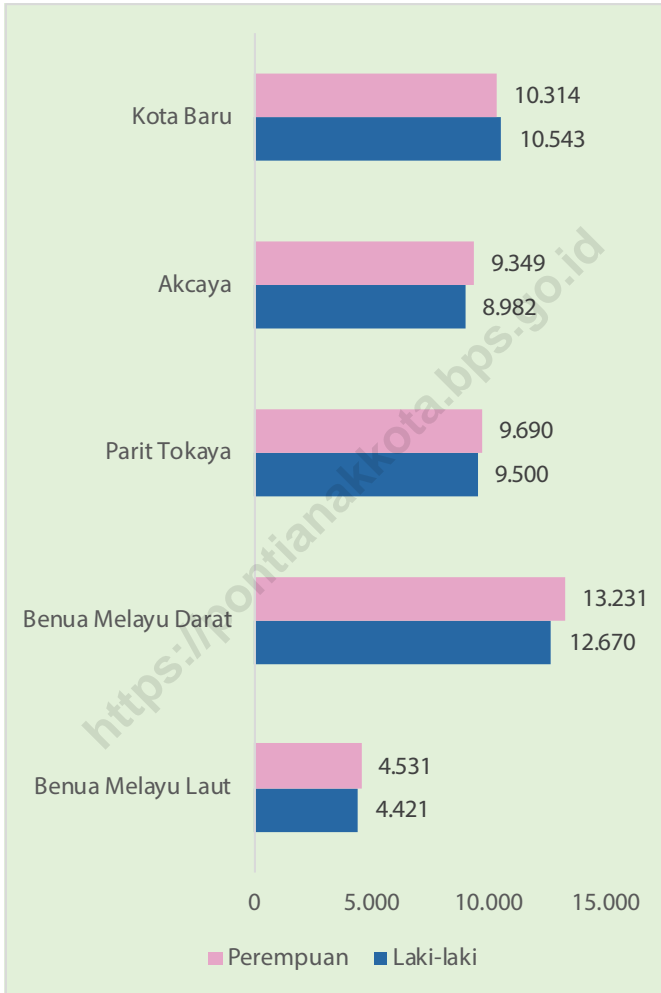
Pada tahun 2023 jumlah penduduk di Kecamatan Pontianak Selatan adalah sebanyak 93.231 jiwa, terdiri dari 46.116 penduduk laki-laki dan 47.115 penduduk perempuan, dengan perbandingan antara penduduk laki-laki dan perempuan (rasio jenis kelamin) sebesar 97,88 persen. Kelurahan dengan jumlah penduduk terbanyak adalah Kelurahan Benua Melayu Darat, dengan jumlah penduduk sebanyak 25.901 jiwa. Sementara itu, kelurahan dengan jumlah penduduk paling sedikit adalah Kelurahan Benua Melayu Laut, dengan jumlah penduduk sebanyak 8.952 jiwa.

Dengan luas wilayah sebesar 16,52 km², maka kepadatan penduduk di Kecamatan Pontianak Selatan pada tahun 2023 adalah sebesar 5.644 penduduk/km². Jika dilihat per kelurahan, maka Kelurahan Parit Tokaya merupakan kelurahan dengan kepadatan penduduk terkecil, dengan angka kepadatan penduduk hanya sebesar 2.966 penduduk/km², sedangkan kelurahan dengan angka kepadatan penduduk terbesar di Kecamatan Pontianak Selatan adalah Kelurahan Benua Melayu Laut, dengan angka kepadatan penduduk sebesar 10.657 penduduk/km².

DESCRIPTION

In 2023 the population in Pontianak Selatan District is 93,231 people, consisting of 46,116 male population and 47,115 female population, with a ratio between male and female population (sex ratio) of 97.88 percent. The urban village with the largest population is Benua Melayu Darat Urban Village, with a population of 25,901 people. Meanwhile, the urban village with the smallest population is Benua Melayu Laut Urban Village, with a population of 8,952 people.

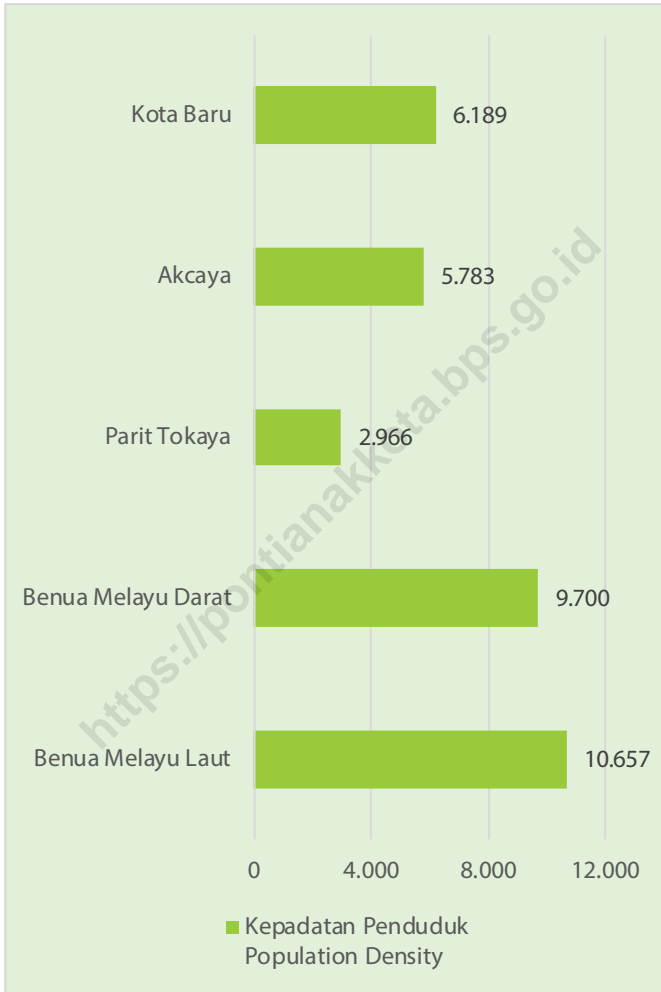
With a total area of 16.52 km², the population density in Pontianak Selatan District is 5,644 people/km². If we look at each urban village, Parit Tokaya Urban Village is the one with the lowest population density, with a population density of only 2,966 people/km², while the urban village with the largest population density in Pontianak Selatan District is Benua Melayu Laut Urban Village, with a population density of 10,657 people/km².



Sumber/Source: Dinas Kependudukan dan Pencacatan Sipil Kota Pontianak/Regional Population and Civil Registry Office of Pontianak Municipality

Gambar 3.1
Figures

Jumlah Penduduk Berdasarkan Jenis Kelamin dan Kelurahan di Kecamatan Pontianak Selatan, 2023
Population by Sex and Urban Village in Pontianak Selatan District, 2023



Sumber/Source: Dinas Kependudukan dan Pencacatan Sipil Kota Pontianak/Regional Population and Civil Registry Office of Pontianak Municipality

Gambar 3.2
Figures

Kepadatan Penduduk Menurut Kelurahan di Kecamatan Pontianak Selatan, 2023
Population by Age Groups and Sex in Pontianak Selatan District, 2023

Tabel
Table 3.1

Penduduk, Distribusi Persentase Penduduk, Kepadatan Penduduk, Rasio Jenis Kelamin Penduduk Menurut Kelurahan di Kecamatan Pontianak Selatan, 2023
Population, Percentage Distribution of Population, Population Density, and Population Sex Ratio by Urban Village in Pontianak Selatan District, 2023

Kelurahan <i>Urban Village</i>	Penduduk <i>Population</i>		
	Laki-Laki <i>Male</i>	Perempuan <i>Female</i>	Jumlah <i>Total</i>
(1)	(2)	(3)	(4)
Benua Melayu Laut	4.421	4.531	8.952
Benua Melayu Darat	12.670	13.231	25.901
Parit Tokaya	9.500	9.690	19.190
Akcaya	8.982	9.349	18.331
Kota Baru	10.543	10.314	20.857
Kecamatan Pontianak Selatan <i>Pontianak Selatan District</i>	46.116	47.115	93.231

Lanjutan Tabel/*Continued Table 3.1*

Kelurahan Urban Village	Persentase Penduduk Percentage of Total Population	Kepadatan Penduduk (per km²) Population Density per sq.km	Rasio Jenis Kelamin Penduduk Population Sex Ratio
(1)	(5)	(6)	(7)
Benua Melayu Laut	9.61	10.657	97.57
Benua Melayu Darat	27.78	9.700	95.76
Parit Tokaya	20.58	2.966	98.04
Akcaya	19.66	5.783	96.07
Kota Baru	22.37	6.189	102.22
Kecamatan Pontianak Selatan Pontianak Selatan District	100.00	5.644	97.88

Sumber/*Source*: Dinas Kependudukan dan Pencacatan Sipil Kota Pontianak/*Regional Population and Civil Registry Office of Pontianak Municipality*

Tabel
Table 3.2

Jumlah Penduduk Menurut Kelompok Umur dan Jenis Kelamin di Kecamatan Pontianak Selatan, 2023
Population by Age Groups and Sex in Pontianak Selatan District, 2023

Kelompok Umur <i>Age Groups</i>	Jenis Kelamin <i>Sex</i>		
	Laki-Laki <i>Male</i>	Perempuan <i>Female</i>	Jumlah <i>Total</i>
(1)	(2)	(3)	(4)
0–4	2.850	2.648	5.498
5–9	3.536	3.428	6.964
10–14	4.025	3.840	7.865
15–19	4.014	3.733	7.747
20–24	3.937	3.821	7.758
25–29	3.554	3.696	7.250
30–34	3.398	3.469	6.867
35–39	3.326	3.552	6.878
40–44	3.571	3.859	7.430
45–49	3.062	3.260	6.322
50–54	2.862	2.897	5.759
55–59	2.354	2.423	4.777
60–64	1.994	2.102	4.096
65–69	1.444	1.609	3.053
70–74	968	1.154	2.122
75 +	1.221	1.624	2.845
Kecamatan Pontianak Selatan <i>Pontianak Selatan District</i>	46.116	47.115	93.231

Sumber/Source: Dinas Kependudukan dan Pencacatan Sipil Kota Pontianak/*Regional Population and Civil Registry Office of Pontianak Municipality*

Tabel
Table 3.3

Jumlah Penduduk Menurut Kelompok Umur dan Jenis Kelamin di Kelurahan Benua Melayu Laut, 2023
Population by Age Groups and Sex in Benua Melayu Laut Urban Village, 2023

Kelompok Umur <i>Age Groups</i>	Jenis Kelamin <i>Sex</i>		
	Laki-Laki <i>Male</i>	Perempuan <i>Female</i>	Jumlah <i>Total</i>
(1)	(2)	(3)	(4)
0–4	239	203	442
5–9	292	312	604
10–14	377	351	728
15–19	377	347	724
20–24	358	355	713
25–29	373	319	692
30–34	327	309	636
35–39	314	295	609
40–44	336	378	714
45–49	298	307	605
50–54	270	296	566
55–59	229	245	474
60–64	205	221	426
65–69	150	210	360
70–74	112	161	273
75 +	164	222	386
Kelurahan Benua Melayu Laut <i>Benua Melayu Laut Urban Village</i>	4.421	4.531	8.952

Sumber/Source: Dinas Kependudukan dan Pencacatan Sipil Kota Pontianak/*Regional Population and Civil Registry Office of Pontianak Municipality*

Tabel
Table 3.4

Jumlah Penduduk Menurut Kelompok Umur dan Jenis Kelamin di Kelurahan Benua Melayu Darat, 2023
Population by Age Groups and Sex in Benua Melayu Darat Urban Village, 2023

Kelompok Umur <i>Age Groups</i>	Jenis Kelamin <i>Sex</i>		Jumlah <i>Total</i>
	Laki-Laki <i>Male</i>	Perempuan <i>Female</i>	
(1)	(2)	(3)	(4)
0–4	636	514	1.150
5–9	828	794	1.622
10–14	982	978	1.960
15–19	937	924	1.861
20–24	919	947	1.866
25–29	891	900	1.791
30–34	908	964	1.872
35–39	961	1.040	2.001
40–44	1.094	1.135	2.229
45–49	886	860	1.746
50–54	750	768	1.518
55–59	646	708	1.354
60–64	622	747	1.369
65–69	581	660	1.241
70–74	433	514	947
75 +	596	778	1.374
Kelurahan Benua Melayu Darat <i>Benua Melayu Darat Urban Village</i>	12.670	13.231	25.901

Sumber/Source: Dinas Kependudukan dan Pencacatan Sipil Kota Pontianak/*Regional Population and Civil Registry Office of Pontianak Municipality*

Tabel
Table 3.5

Jumlah Penduduk Menurut Kelompok Umur dan Jenis Kelamin di Kelurahan Parit Tokaya, 2023
Population by Age Groups and Sex in Parit Tokaya Urban Village, 2023

Kelompok Umur <i>Age Groups</i>	Jenis Kelamin <i>Sex</i>		
	Laki-Laki <i>Male</i>	Perempuan <i>Female</i>	Jumlah <i>Total</i>
(1)	(2)	(3)	(4)
0–4	610	609	1.219
5–9	748	699	1.447
10–14	834	750	1.584
15–19	873	802	1.675
20–24	860	884	1.744
25–29	777	842	1.619
30–34	702	743	1.445
35–39	654	727	1.381
40–44	675	770	1.445
45–49	624	730	1.354
50–54	618	641	1.259
55–59	528	510	1.038
60–64	445	393	838
65–69	253	228	481
70–74	150	152	302
75 +	149	210	359
Kelurahan Parit Tokaya <i>Parit Tokaya Urban Village</i>	9.500	9.690	19.190

Sumber/Source: Dinas Kependudukan dan Pencacatan Sipil Kota Pontianak/*Regional Population and Civil Registry Office of Pontianak Municipality*

Tabel
Table 3.6

Jumlah Penduduk Menurut Kelompok Umur dan Jenis Kelamin di Kelurahan Akcaya, 2023
Population by Age Groups and Sex in Akcaya Urban Village, 2023

Kelompok Umur <i>Age Groups</i>	Jenis Kelamin <i>Sex</i>		Jumlah <i>Total</i>
	Laki-Laki <i>Male</i>	Perempuan <i>Female</i>	
(1)	(2)	(3)	(4)
0–4	541	561	1.102
5–9	701	672	1.373
10–14	840	845	1.685
15–19	853	818	1.671
20–24	797	735	1.532
25–29	693	731	1.424
30–34	641	636	1.277
35–39	591	642	1.233
40–44	670	747	1.417
45–49	607	660	1.267
50–54	610	615	1.225
55–59	477	494	971
60–64	364	396	760
65–69	228	298	526
70–74	158	203	361
75 +	211	296	507
Kelurahan Akcaya <i>Akcaya Urban Village</i>	8.982	9.349	18.331

Sumber/Source: Dinas Kependudukan dan Pencacatan Sipil Kota Pontianak/*Regional Population and Civil Registry Office of Pontianak Municipality*

Tabel
Table 3.7

Jumlah Penduduk Menurut Kelompok Umur dan Jenis Kelamin di Kelurahan Kota Baru, 2023
Population by Age Groups and Sex in Kota Baru Urban Village, 2023

Kelompok Umur <i>Age Groups</i>	Jenis Kelamin <i>Sex</i>		Jumlah <i>Total</i>
	Laki-Laki <i>Male</i>	Perempuan <i>Female</i>	
(1)	(2)	(3)	(4)
0–4	824	761	1.585
5–9	967	951	1.918
10–14	992	916	1.908
15–19	974	842	1.816
20–24	1 003	900	1.903
25–29	820	904	1.724
30–34	820	817	1.637
35–39	806	848	1.654
40–44	796	829	1.625
45–49	647	703	1.350
50–54	614	577	1.191
55–59	474	466	940
60–64	358	345	703
65–69	232	213	445
70–74	115	124	239
75 +	101	118	219
Kelurahan Kota Baru <i>Kota Baru Urban Village</i>	10.543	10.314	20.857

Sumber/Source: Dinas Kependudukan dan Pencacatan Sipil Kota Pontianak/Regional Population and Civil Registry Office of Pontianak Municipality

Tabel
Table 3.8

Jumlah Penduduk Menurut Kelurahan, Agama, dan Jenis Kelamin di Kecamatan Pontianak Selatan, 2023
Population by Urban Village, Religion, and Sex in Pontianak Selatan District, 2023

Kelurahan <i>Urban Village</i>	Islam		
	Laki-Laki <i>Male</i>	Perempuan <i>Female</i>	Jumlah <i>Total</i>
(1)	(2)	(3)	(4)
Benua Melayu Laut	2.551	2.475	5.026
Benua Melayu Darat	3.287	3.260	6.547
Parit Tokaya	4.995	4.990	9.985
Akcaya	6.427	6.592	13.019
Kota Baru	8.662	8.471	17.133
Kecamatan Pontianak Selatan <i>Pontianak Selatan District</i>	25.922	25.788	51.710

Sumber/Source: Dinas Kependudukan dan Pencacatan Sipil Kota Pontianak/*Regional Population and Civil Registry Office of Pontianak Municipality*

Lanjutan Tabel/*Continued Table 3.8*

Kelurahan <i>Urban Village</i>	Katolik <i>Catholic</i>		Jumlah <i>Total</i>
	Laki-Laki <i>Male</i>	Perempuan <i>Female</i>	
(1)	(5)	(6)	(7)
Benua Melayu Laut	405	502	907
Benua Melayu Darat	1.932	2.368	4.300
Parit Tokaya	1.413	1.558	2.971
Akcaya	860	955	1.815
Kota Baru	670	683	1.353
Kecamatan Pontianak Selatan <i>Pontianak Selatan District</i>	5.280	6.066	11.346

Lanjutan Tabel/*Continued Table* 3.8

Kelurahan <i>Urban Village</i>	Kristen Protestan <i>Protestant</i>		
	Laki-Laki <i>Male</i>	Perempuan <i>Female</i>	Jumlah <i>Total</i>
(1)	(8)	(9)	(10)
Benua Melayu Laut	200	259	459
Benua Melayu Darat	1.200	1.311	2.511
Parit Tokaya	1.067	1.099	2.166
Akcaya	670	733	1.403
Kota Baru	516	511	1.027
Kecamatan Pontianak Selatan <i>Pontianak Selatan District</i>	3.653	3.913	7.566

Lanjutan Tabel/*Continued Table* 3.8

Kelurahan <i>Urban Village</i>	Hindu		
	Laki-Laki <i>Male</i>	Perempuan <i>Female</i>	Jumlah <i>Total</i>
(1)	(11)	(12)	(13)
Benua Melayu Laut	2	2	4
Benua Melayu Darat	3	1	4
Parit Tokaya	1	1	2
Akcaya	1	1	2
Kota Baru	–	–	–
Kecamatan Pontianak Selatan <i>Pontianak Selatan District</i>	7	5	12

Lanjutan Tabel/*Continued Table 3.8*

Kelurahan <i>Urban Village</i>	Budha <i>Buddha</i>		Jumlah <i>Total</i>
	Laki-Laki <i>Male</i>	Perempuan <i>Female</i>	
(1)	(14)	(15)	(16)
Benua Melayu Laut	1.283	1.260	2.498
Benua Melayu Darat	6.051	6.129	12.180
Parit Tokaya	1.944	1.968	3.912
Akcaya	998	1.050	2.048
Kota Baru	662	617	1.279
Kecamatan Pontianak Selatan <i>Pontianak Selatan District</i>	10.893	11.024	21.917

Lanjutan Tabel/*Continued Table 3.8*

Kelurahan <i>Urban Village</i>	Konghucu <i>Confusionism</i>		
	Laki-Laki <i>Male</i>	Perempuan <i>Female</i>	Jumlah <i>Total</i>
(1)	(17)	(18)	(19)
Benua Melayu Laut	25	33	58
Benua Melayu Darat	197	162	359
Parit Tokaya	80	74	254
Akcaya	26	18	44
Kota Baru	33	32	65
Kecamatan Pontianak Selatan <i>Pontianak Selatan District</i>	361	319	680

Lanjutan Tabel/*Continued Table* 3.8

Kelurahan <i>Urban Village</i>	Kepercayaan <i>Others</i>		
	Laki-Laki <i>Male</i>	Perempuan <i>Female</i>	Jumlah <i>Total</i>
(1)	(20)	(21)	(22)
Benua Melayu Laut	–	–	–
Benua Melayu Darat	–	–	–
Parit Tokaya	–	–	–
Akcaya	–	–	–
Kota Baru	–	–	–
Kecamatan Pontianak Selatan <i>Pontianak Selatan District</i>	–	–	–

Sumber/*Source*: Dinas Kependudukan dan Pencacatan Sipil Kota Pontianak/*Regional Population and Civil Registry Office of Pontianak Municipality*

Tabel
Table 3.9

Jumlah Penduduk Menurut Kelurahan, Status Perkawinan, dan Jenis Kelamin di Kecamatan Pontianak Selatan, 2023
Population by Urban Village, Marital Status, and Sex in Pontianak Selatan District, 2023

Kelurahan <i>Urban Village</i>	Belum Kawin <i>Single</i>		Jumlah <i>Total</i>
	Laki-Laki <i>Male</i>	Perempuan <i>Female</i>	
(1)	(2)	(3)	(4)
Benua Melayu Laut	2.541	2.170	4.711
Benua Melayu Darat	6.977	6.206	13.183
Parit Tokaya	5.088	4.640	9.728
Akcaya	4.866	4.507	9.373
Kota Baru	5.826	4.992	10.818
Kecamatan Pontianak Selatan <i>Pontianak Selatan District</i>	25.298	22.515	47.813

Lanjutan Tabel/*Continued Table 3.9*

Kelurahan <i>Urban Village</i>	Kawin <i>Married</i>		Jumlah <i>Total</i>
	Laki-Laki <i>Male</i>	Perempuan <i>Female</i>	
(1)	(5)	(6)	(7)
Benua Melayu Laut	1.731	1.811	3.542
Benua Melayu Darat	5.265	5.618	10.883
Parit Tokaya	4.138	4.274	8.412
Akcaya	3.832	3.904	7.736
Kota Baru	4.404	4.470	8.874
Kecamatan Pontianak Selatan <i>Pontianak Selatan District</i>	19.370	20.077	39.447

Lanjutan Tabel/*Continued Table 3.9*

Kelurahan <i>Urban Village</i>	Cerai Hidup <i>Divorced</i>		
	Laki-Laki <i>Male</i>	Perempuan <i>Female</i>	Jumlah <i>Total</i>
(1)	(8)	(9)	(10)
Benua Melayu Laut	85	124	209
Benua Melayu Darat	212	277	489
Parit Tokaya	143	222	365
Akcaya	154	232	386
Kota Baru	183	276	459
Kecamatan Pontianak Selatan <i>Pontianak Selatan District</i>	777	1.131	1.908

Lanjutan Tabel/*Continued Table 3.9*

Kelurahan <i>Urban Village</i>	Cerai Mati <i>Widowed</i>		Jumlah <i>Total</i>
	Laki-Laki <i>Male</i>	Perempuan <i>Female</i>	
(1)	(11)	(12)	(13)
Benua Melayu Laut	64	426	490
Benua Melayu Darat	216	1.130	1.346
Parit Tokaya	131	554	685
Akcaya	130	706	836
Kota Baru	130	576	706
Kecamatan Pontianak Selatan <i>Pontianak Selatan District</i>	671	3.392	4.063

Sumber/*Source*: Dinas Kependudukan dan Pencacatan Sipil Kota Pontianak/*Regional Population and Civil Registry Office of Pontianak Municipality*

Tabel
Table 3.10

Jumlah Penduduk Menurut Kelurahan, Pendidikan Tertinggi, dan Jenis Kelamin di Kecamatan Pontianak Selatan, 2023
Population by Urban Village, Highest Education Level, and Sex in Pontianak Selatan District, 2023

Kelurahan <i>Urban Village</i>	Tidak/Belum Sekolah <i>Not Yet in School</i>		
	Laki-Laki <i>Male</i>	Perempuan <i>Female</i>	Jumlah <i>Total</i>
(1)	(2)	(3)	(4)
Benua Melayu Laut	1.009	934	1.943
Benua Melayu Darat	2.673	2.547	5.220
Parit Tokaya	2.300	2.182	4.482
Akcaya	2.176	2.117	4.293
Kota Baru	3.049	2.870	5.919
Kecamatan Pontianak Selatan <i>Pontianak Selatan District</i>	11.207	10.650	21.857

Lanjutan Tabel/*Continued Table* 3.10

Kelurahan <i>Urban Village</i>	Belum Tamat SD/Sederajat <i>Not Yet Finished Elementary School</i>		
	Laki-Laki <i>Male</i>	Perempuan <i>Female</i>	Jumlah <i>Total</i>
(1)	(5)	(6)	(7)
Benua Melayu Laut	330	337	667
Benua Melayu Darat	865	1.027	1.892
Parit Tokaya	572	603	1.175
Akcaya	517	555	1.072
Kota Baru	740	718	1.458
Kecamatan Pontianak Selatan <i>Pontianak Selatan District</i>	3.024	3.240	6.264

Lanjutan Tabel/*Continued Table 3.10*

Kelurahan <i>Urban Village</i>	SD/Sederajat <i>Elementary School</i>		
	Laki-Laki <i>Male</i>	Perempuan <i>Female</i>	Jumlah <i>Total</i>
(1)	(8)	(9)	(10)
Benua Melayu Laut	582	835	1.417
Benua Melayu Darat	1.675	2.127	3.802
Parit Tokaya	1.028	1.184	2.212
Akcaya	805	1.003	1.808
Kota Baru	1.329	1.380	2.709
Kecamatan Pontianak Selatan <i>Pontianak Selatan District</i>	5.419	6.529	11.948

Lanjutan Tabel/*Continued Table* 3.10

Kelurahan <i>Urban Village</i>	SMP/Sederajat <i>Junior High School</i>		
	Laki-Laki <i>Male</i>	Perempuan <i>Female</i>	Jumlah <i>Total</i>
(1)	(11)	(12)	(13)
Benua Melayu Laut	658	647	1.305
Benua Melayu Darat	1.981	2.066	4.047
Parit Tokaya	1.167	1.232	2.399
Akcaya	974	975	1.949
Kota Baru	1.251	1.326	2.577
Kecamatan Pontianak Selatan <i>Pontianak Selatan District</i>	6.031	6.246	12.277

Lanjutan Tabel/*Continued Table* 3.10

Kelurahan <i>Urban Village</i>	SMA/Sederajat <i>High School</i>		
	Laki-Laki <i>Male</i>	Perempuan <i>Female</i>	Jumlah <i>Total</i>
(1)	(14)	(15)	(16)
Benua Melayu Laut	1.463	1.365	2.828
Benua Melayu Darat	3.988	3.905	7.893
Parit Tokaya	2.810	2.840	5.650
Akcaya	2.762	2.788	5.550
Kota Baru	2.932	2.635	5.567
Kecamatan Pontianak Selatan <i>Pontianak Selatan District</i>	13.955	13.533	27.488

Lanjutan Tabel/*Continued Table* 3.10

Kelurahan <i>Urban Village</i>	Diploma I/II		
	Laki-Laki <i>Male</i>	Perempuan <i>Female</i>	Jumlah <i>Total</i>
(1)	(17)	(18)	(19)
Benua Melayu Laut	27	33	60
Benua Melayu Darat	111	127	238
Parit Tokaya	79	108	187
Akcaya	65	96	193
Kota Baru	72	128	168
Kecamatan Pontianak Selatan <i>Pontianak Selatan District</i>	354	492	846

Lanjutan Tabel/*Continued Table 3.10*

Kelurahan <i>Urban Village</i>	Akademi/Diploma III/S.Muda <i>Diploma III</i>		
	Laki-Laki <i>Male</i>	Perempuan <i>Female</i>	Jumlah <i>Total</i>
(1)	(20)	(21)	(22)
Benua Melayu Laut	87	146	233
Benua Melayu Darat	383	483	866
Parit Tokaya	298	405	703
Akcaya	282	421	703
Kota Baru	208	345	553
Kecamatan Pontianak Selatan <i>Pontianak Selatan District</i>	1.258	1.800	3.058

Lanjutan Tabel/*Continued Table* 3.10

Kelurahan <i>Urban Village</i>	Diploma IV/Strata I <i>Diploma IV/Bachelor Degree</i>		
	Laki-Laki <i>Male</i>	Perempuan <i>Female</i>	Jumlah <i>Total</i>
(1)	(23)	(24)	(25)
Benua Melayu Laut	251	221	472
Benua Melayu Darat	892	887	1.779
Parit Tokaya	1.071	999	2.070
Akcaya	1.207	1.231	2.438
Kota Baru	856	865	1.721
Kecamatan Pontianak Selatan <i>Pontianak Selatan District</i>	4.277	4.203	8.480

Lanjutan Tabel/*Continued Table 3.10*

Kelurahan <i>Urban Village</i>	Strata II <i>Master Degree</i>		
	Laki-Laki <i>Male</i>	Perempuan <i>Female</i>	Jumlah <i>Total</i>
(1)	(26)	(27)	(28)
Benua Melayu Laut	12	12	24
Benua Melayu Darat	92	59	151
Parit Tokaya	157	126	283
Akcaya	180	125	305
Kota Baru	101	75	176
Kecamatan Pontianak Selatan <i>Pontianak Selatan District</i>	542	397	939

Lanjutan Tabel/*Continued Table* 3.10

Kelurahan <i>Urban Village</i>	Strata III <i>Doctoral Degree</i>		
	Laki-Laki <i>Male</i>	Perempuan <i>Female</i>	Jumlah <i>Total</i>
(1)	(29)	(30)	(31)
Benua Melayu Laut	2	1	3
Benua Melayu Darat	10	3	13
Parit Tokaya	18	11	29
Akcaya	14	6	20
Kota Baru	5	4	9
Kecamatan Pontianak Selatan <i>Pontianak Selatan District</i>	49	25	74

Sumber/*Source*: Dinas Kependudukan dan Pencacatan Sipil Kota Pontianak/*Regional Population and Civil Registry Office of Pontianak Municipality*

Tabel
Table 3.11

Jumlah Penduduk Wajib KTP dan Rasio Wajib KTP Menurut Kelurahan dan Jenis Kelamin di Kecamatan Pontianak Selatan, 2023
Number of Obligatory ID Card Population and Ratio by Urban Village and Sex in Pontianak Selatan District, 2023

Kelurahan <i>Urban Village</i>	Penduduk Wajib KTP (Jiwa) <i>Obligatory ID Card Population (Person)</i>		
	Laki-Laki <i>Male</i>	Perempuan <i>Female</i>	Jumlah <i>Total</i>
(1)	(2)	(3)	(4)
Benua Melayu Laut	3.438	3.590	7.028
Benua Melayu Darat	10.037	10.779	20.816
Parit Tokaya	7.121	7.470	14.591
Akcaya	6.703	7.088	13.791
Kota Baru	7.560	7.516	15.076
Kecamatan Pontianak Selatan <i>Pontianak Selatan District</i>	34.859	36.443	71.302

Lanjutan Tabel/*Continued Table* 3.11

Kelurahan <i>Urban Village</i>	Rasio Penduduk Wajib KTP (%) <i>Obligatory ID Card Population Ratio (%)</i>		
	Laki-Laki <i>Male</i>	Perempuan <i>Female</i>	Jumlah <i>Total</i>
(1)	(5)	(6)	(7)
Benua Melayu Laut	77,77	79,23	78,51
Benua Melayu Darat	79,22	81,47	80,37
Parit Tokaya	74,96	77,09	76,03
Akcaya	74,63	75,82	75,23
Kota Baru	71,71	72,87	72,28
Kecamatan Pontianak Selatan <i>Pontianak Selatan District</i>	75,59	77,35	76,48

Sumber/*Source*: Dinas Kependudukan dan Pencacatan Sipil Kota Pontianak/*Regional Population and Civil Registry Office of Pontianak Municipality*

4

SOSIAL DAN KESEJAHTERAAN RAKYAT

SOCIAL AND WELFARE



INDIKATOR PENDIDIKAN DI KECAMATAN PONTIANAK SELATAN

EDUCATION INDICATOR IN PONTIANAK SELATAN DISTRICT

SEKOLAH DASAR ELEMENTARY SCHOOL

8.530 MURID
STUDENTS

29 SEKOLAH
SCHOOLS

459 GURU
TEACHERS



6.783 MURID
STUDENTS

SEKOLAH MENENGAH PERTAMA JUNIOR HIGH SCHOOL

362 GURU
TEACHERS

15 SEKOLAH
SCHOOLS

SEKOLAH MENENGAH ATAS SENIOR HIGH SCHOOL

6.652 MURID
STUDENTS

12 SEKOLAH
SCHOOLS

385 GURU
TEACHERS



JUMLAH KELURAHAN DI KECAMATAN PONTIANAK SELATAN YANG MEMILIKI FASILITAS KESEHATAN

NUMBER URBAN VILLAGE IN PONTIANAK SELATAN DISTRICT HAVING HEALTH FACILITIES

RUMAH SAKIT UMUM GENERAL HOSPITAL

2

2 KELURAHAN
URBAN VILLAGE



PUSKESMAS PUBLIC HEALTH CENTER

1

1 KELURAHAN
URBAN VILLAGE

Sumber/Source: Kantor Kelurahan se-Kecamatan Pontianak Selatan/Urban Village Offices throughout Pontianak Selatan District

PENJELASAN TEKNIS**TECHNICAL NOTES**

1. Jenjang Pendidikan Formal terdiri atas pendidikan dasar, pendidikan menengah, dan pendidikan tinggi. Jenis pendidikan yang diajarkan mencakup pendidikan umum, kejuruan, akademik, profesi, vokasi, keagamaan, dan khusus.

a. Pendidikan Dasar terdiri dari Sekolah Dasar (SD) dan Madrasah Ibtidaiyah (MI) dilanjutkan Sekolah Menengah Pertama (SMP) dan Madrasah Tsanawiyah (MTs), atau bentuk lain yang sederajat.

b. Pendidikan Menengah berbentuk Sekolah Menengah Atas (SMA), Madrasah Aliyah (MA), Sekolah Menengah Kejuruan (SMK), dan Madrasah Aliyah Kejuruan (MAK), atau bentuk lain yang sederajat.

c. Pendidikan Tinggi merupakan jenjang pendidikan setelah pendidikan menengah yang mencakup program pendidikan diploma, sarjana, magister, spesialis, dan doktor yang diselenggarakan oleh perguruan tinggi. Perguruan tinggi dapat berbentuk akademi, politeknik, sekolah tinggi, institut, atau universitas.

1. The Formal Education Level consists of primary education, secondary education, and high education. The kind of education that taught consists of general education, vocational, academic, professional, religious, and specific education.

a. Primary Education consists of Elementary Schools (SD) and Madrasah Ibtidaiyah (MI) followed by Junior High Schools (SMP) and Madrasah Tsanawiyah (MTs), or other forms of equivalent.

b. Secondary education takes the form of Senior High School (SMA), Madrasah Aliyah (MA), Vocational High School (SMK), and Vocational Aliyah Madrasah (MAK), or other equivalent forms.

c. Higher Education is a level of education after secondary education that includes diploma, undergraduate, master's, specialist, and doctoral education programs organized by tertiary institutions. Colleges can be in the form of academies, polytechnics, high schools, institutes, or universities.

2. **Tidak/belum pernah sekolah** adalah mereka yang tidak pernah atau belum pernah terdaftar dan tidak pernah atau belum pernah aktif mengikuti pendidikan di suatu jenjang pendidikan formal. Termasuk juga yang tamat/belum tamat taman kanak-kanak tetapi tidak melanjutkan ke sekolah dasar.
3. **Masih bersekolah** adalah mereka yang terdaftar dan aktif mengikuti pendidikan formal dan nonformal (Paket A, B, atau C), baik pendidikan dasar, menengah maupun pendidikan tinggi. Bagi Mahasiswa yang sedang cuti dianggap masih bersekolah.
4. **Tidak bersekolah lagi** adalah mereka yang pernah terdaftar dan aktif mengikuti pendidikan di suatu jenjang pendidikan formal dan nonformal (Paket A, B, atau C), tetapi pada saat pencacahan tidak lagi terdaftar dan tidak aktif mengikuti Pendidikan.
5. **Tamat sekolah** adalah menyelesaikan pelajaran yang ditandai dengan lulus ujian akhir pada kelas atau tingkat terakhir suatu jenjang pendidikan di sekolah negeri maupun swasta dengan mendapatkan tanda tamat belajar/ijazah. Seseorang yang belum mengikuti pelajaran pada kelas tertinggi tetapi telah mengikuti ujian akhir dan lulus dianggap tamat sekolah.
2. **Not/never attending school** is someone who has never attended or never been registered in a formal education, such as primary, secondary, and tertiary education. Those who just completed kindergarten are considered as never attended school.
3. **Attending school** is someone who is currently attending primary, secondary, or tertiary education, including package A, package B, or package C. College student who postpones his/her study is considered as attending school.
4. **Not attending school anymore** is someone who had enrolled and participated in formal and nonformal education in the past including package A, package B, or package C, but currently does not attend school.
5. **Completed particular level of education** is someone who has completed particular level of education in private or public school and accepting graduation certificate. Someone who has never attended the highest grade but passed the final exam is considered as completed particular level of education.

6. **Rumah Sakit** adalah tempat pemeriksaan dan perawatan kesehatan, biasanya berada di bawah pengawasan dokter/tenaga medis, yang melayanipenderita yang sakit untuk berobat rawat jalan atau rawat inap.
6. **Hospital** is a place for health check, usually controlled/ supervised by doctors/medical personnel to serve the ill patients to get outpatient or inpatient treatment services.
7. **Poliklinik** adalah sarana kesehatan yang dipakai untuk pelayanan berobat jalan, biasanya berada di bawah pengawasan dokter/tenaga medis.
7. **Polyclinic** is a health facility in which to get outpatient services, usually under the control of doctor/ medical personnel.
8. **Puskesmas (Pusat Kesehatan Masyarakat)** adalah unit pelaksana teknis dinas kesehatan kabupaten/kota yang mempunyai fungsi utama sebagai penyelenggara pelayanan kesehatan tingkat pertama.
8. **Public Health Center** is technical implementation unitof regency health department that have the primaryfunction as a first-level health care providers.
9. **Kasus kumulatif AIDS** adalah kumulatif kasus AIDS sampai dengan referensi waktu tertentu.
9. **Cummulative AIDS case** is cummulative AIDS caseswith reference to a particular time.
10. **Penduduk miskin** adalah penduduk yang memiliki rata-rata pengeluaran per kapita per bulan di bawah Garis Kemiskinan.
10. **The poor population** is population whose ex penditure per capita per month is below the poverty line is considered to be poor.

ULASAN

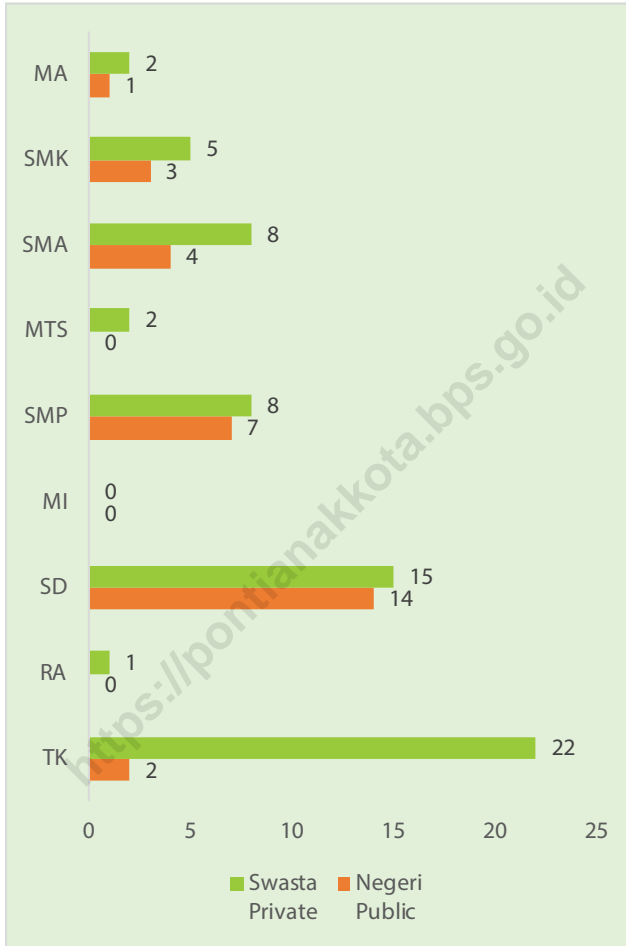
Pendidikan memegang peranan yang sangat penting dalam pembangunan, sehingga pendidikan menjadi suatu hal yang perlu diperhatikan secara serius baik oleh pemerintah maupun masyarakat. Jumlah sekolah dapat digunakan sebagai indikator untuk mengetahui gambaran umum mengenai keadaan pendidikan di suatu kecamatan. Berdasarkan tingkat pendidikan, jumlah sekolah di Kecamatan Pontianak Selatan pada tahun 2023 adalah 24 TK, 1 RA, 29 SD, 15 SMP, 2 MTs, 12 SMA, 8 SMK, dan 3 MA.

Selain sektor pendidikan, sektor kesehatan juga perlu menjadi perhatian dalam oleh pemerintah. Hingga akhir tahun 2023, rumah sakit terdapat di 2 kelurahan di Kecamatan Pontianak Selatan, sementara apotek sudah terdapat di semua kelurahan di Kecamatan Pontianak Selatan.

DESCRIPTION

Education plays a very important role in development, so education is something that needs to be taken seriously by both the government and the community. The number of schools can be used as an indicator to find out a general picture of the state of education in a district. Based on the level of education, the number of schools in Pontianak Selatan District in 2023 is 24 kindergartens, 1 RA, 29 elementary schools, 15 junior high schools, 2 MTs, 12 senior high schools, 8 vocational schools, and 3 MA.


In addition to the education sector, the health sector also needs to be given serious attention by the government. By the end of 2023, hospitals are operating in 2 urban villages in Pontianak Selatan District, while pharmacies are available in all urban villages in Pontianak Selatan District.



Sumber/Source: ¹ Kementerian Pendidikan, Kebudayaan, Riset, dan Teknologi; <https://dapo.kemdikbud.go.id/sp>; data semester genap per tanggal 3 September 2024 /Ministry of Education, Culture, Research, and Technology; <https://dapo.kemdikbud.go.id/sp>; even semester data as of 3 September 2024
² Kementerian Agama, EMIS, data semester genap laporan sampai dengan 30 Juni 2024/Ministry of Religious Affairs, EMIS, even semester report data up to 30 June 2024
⁴ Kementerian Pendidikan, Kebudayaan, Riset, dan Teknologi; Sistem Data Pokok Pendidikan; data semester ganjil laporan sampai dengan 30 November 2023/Ministry of Education, Culture, Research, and Technology; Basic Education Data System; odd semester report data up to 30 November 2023

Gambar 4.1
Figures

Jumlah Sekolah Menurut Tingkat Pendidikan di Kecamatan Pontianak Selatan, 2023/2024
Number of Schools by Educational Level in Pontianak Selatan District, 2023/2024



Sumber/Source: Kantor Kelurahan se-Kecamatan Pontianak Selatan/Urban Village Offices throughout Pontianak Selatan District

Gambar 4.2
Figures

Banyaknya Desa/Kelurahan yang Memiliki Sarana Kesehatan Menurut Jenis Sarana Kesehatan di Kecamatan Pontianak Selatan, 2023
Number of Villages/Urban Villages having Health Facilities by Type of Health Facilities in Pontianak Selatan District, 2023

4.1 PENDIDIKAN EDUCATION

Tabel
Table 4.1.1

Banyaknya Desa¹/Kelurahan yang Memiliki Fasilitas Sekolah Menurut Tingkat Pendidikan di Kecamatan Pontianak Selatan, 2021–2023
Number of Villages¹/Urban Village Having Educational Facilities by Educational Level in Pontianak Selatan District, 2021–2023

Tingkat Pendidikan Educational Level	2021 ²	2022 ³	2023 ⁴
(1)	(2)	(3)	(4)
Sekolah Dasar (SD) Primary School	5	5	5
Madrasah Ibtidaiyah (MI) Madrasah Ibtidaiyah	–	–	–
Sekolah Menengah Pertama (SMP) Junior High School	3	3	3
Madrasah Tsanawiyah (MTs) Madrasah Tsanawiyah (MTs)	1	1	1
Sekolah Menengah Atas (SMA) Senior High School	4	4	4
Sekolah Menengah Kejuruan (SMK) Vocational High School	3	3	3
Madrasah Aliyah (MA) Madrasah Aliyah	3	3	2
Akademi/Perguruan Tinggi Academy/University	2	2	2

Catatan/Note: ¹ Desa pada tabel ini termasuk Unit Permukiman Transmigrasi (UPT) yang masih dibina oleh kementerian terkait/
Villages in this table include Transmigration Settlement Unit which is still fostered by the relevant ministries.

³ Data tahun 2021/*Data of 2021*

Sumber/Source: ² Badan Pusat Statistik, Pendataan Potensi Desa (Podes) 2021/BPS-Statistics Indonesia, 2021 Village Potential Data Collecting

⁴ Kantor Kelurahan se-Kecamatan Pontianak Selatan/*Urban Village Offices throughout Pontianak Selatan District*

Tabel
Table 4.1.2

**Jumlah Sekolah Menurut Tingkat Pendidikan di
Kecamatan Pontianak Selatan, 2023/2024
Number of Schools by Educational Level in Pontianak
Selatan District, 2023/2024**

Tingkat Pendidikan Educational Level	Negeri Public	Swasta Private	Jumlah Total
(1)	(2)	(3)	(4)
Taman Kanak-Kanak (TK) ¹ Kindergarten ¹	2	22	24
Raudatul Athfal (RA) ² Raudatul Athfal (RA) ²	— ³	1	1
Sekolah Dasar (SD) ⁴ Elementary Schools ⁴	14	15	29
Madrasah Ibtidaiyah (MI) ² Madrasah Ibtidaiyah (MI) ²	—	—	—
Sekolah Menengah Pertama (SMP) ⁴ Junior High Schools ⁴	7	8	15
Madrasah Tsanawiyah (MTs) ² Madrasah Tsanawiyah (MTs) ²	—	2	2
Sekolah Menengah Atas (SMA) ⁴ Senior High Schools ⁴	4	8	12
Sekolah Menengah Kejuruan (SMK) ⁴ Vocational High Schools ⁴	3	5	8
Madrasah Aliyah (MA) ² Madrasah Aliyah (MA) ²	1	2	3

Catatan/Note: ³Seluruh Raudatul Athfal (RA) berstatus swasta/All Raudatul Athfal (RA) are private

Sumber/Source: ¹ Kementerian Pendidikan, Kebudayaan, Riset, dan Teknologi; <https://dapo.kemdikbud.go.id/sp>; data semester genap per tanggal 3 September 2024 /Ministry of Education, Culture, Research, and Technology; <https://dapo.kemdikbud.go.id/sp>; even semester data as of 3 September 2024

² Kementerian Agama, EMIS, data semester genap laporan sampai dengan 30 Juni 2024/Ministry of Religious Affairs, EMIS, even semester report data up to 30 June 2024

⁴ Kementerian Pendidikan, Kebudayaan, Riset, dan Teknologi; Sistem Data Pokok Pendidikan; data semester ganjil laporan sampai dengan 30 November 2023/Ministry of Education, Culture, Research, and Technology; Basic Education Data System; odd semester report data up to 30 November 2023

Tabel
Table 4.1.3

Jumlah Guru Menurut Tingkat Pendidikan di Kecamatan Pontianak Selatan, 2023/2024
Number of Teachers by Educational Level in Pontianak Selatan District, 2023/2024

Tingkat Pendidikan Educational Level	Negeri Public	Swasta Private	Jumlah Total
(1)	(2)	(3)	(4)
Taman Kanak-Kanak (TK) ¹ <i>Kindergarten</i> ¹	8	108	116
Raudatul Athfal (RA) ² <i>Raudatul Athfal (RA)</i> ²	— ³	5	5
Sekolah Dasar (SD) ^{4,5} <i>Elementary Schools</i> ^{4,5}	229	230	459
Madrasah Ibtidaiyah (MI) ² <i>Madrasah Ibtidaiyah (MI)</i> ²	—	—	—
Sekolah Menengah Pertama (SMP) ^{4,5} <i>Junior High Schools</i> ^{4,5}	247	115	362
Madrasah Tsanawiyah (MTs) ² <i>Madrasah Tsanawiyah (MTs)</i> ²	—	27	27
Sekolah Menengah Atas (SMA) ^{4,5} <i>Senior High Schools</i> ^{4,5}	223	162	385
Sekolah Menengah Kejuruan (SMK) ^{4,5} <i>Vocational High Schools</i> ^{4,5}	166	75	241
Madrasah Aliyah (MA) ² <i>Madrasah Aliyah (MA)</i> ²	90	34	124

Catatan/Note: ³Seluruh Raudatul Athfal (RA) berstatus swasta/*All Raudatul Athfal (RA) are private*

⁵Jumlah guru termasuk kepala sekolah dan guru/*The total of teachers including headmaster and teacher.*

Sumber/Source: ¹Kementerian Pendidikan, Kebudayaan, Riset, dan Teknologi; <https://dapo.kemdikbud.go.id/sp>; data semester genap per tanggal 3 September 2024 /*Ministry of Education, Culture, Research, and Technology; https://dapo.kemdikbud.go.id/sp; even semester data as of 3 September 2024*

²Kementerian Agama, EMIS, data semester genap laporan sampai dengan 30 Juni 2024/*Ministry of Religious Affairs, EMIS, even semester report data up to 30 June 2024*

⁴Kementerian Pendidikan, Kebudayaan, Riset, dan Teknologi; Sistem Data Pokok Pendidikan; data semester ganjil laporan sampai dengan 30 November 2023/*Ministry of Education, Culture, Research, and Technology; Basic Education Data System; odd semester report data up to 30 November 2023*

Tabel
Table 4.1.4

Jumlah Murid Menurut Tingkat Pendidikan di Kecamatan Pontianak Selatan, 2023/2024
Number of Pupils by Educational Level in Pontianak Selatan District, 2023/2024

Tingkat Pendidikan <i>Educational Level</i>	Negeri <i>Public</i>	Swasta <i>Private</i>	Jumlah <i>Total</i>
(1)	(2)	(3)	(4)
Taman Kanak-Kanak (TK) ¹ <i>Kindergarten</i> ¹	99	1.229	1.328
Raudatul Athfal (RA) ² <i>Raudatul Athfal (RA)</i> ²	— ³	41	41
Sekolah Dasar (SD) ⁴ <i>Elementary Schools</i> ⁴	4.557	3.973	8.530
Madrasah Ibtidaiyah (MI) ² <i>Madrasah Ibtidaiyah (MI)</i> ²	—	—	—
Sekolah Menengah Pertama (SMP) ⁴ <i>Junior High Schools</i> ⁴	4.656	2.127	6.783
Madrasah Tsanawiyah (MTs) ² <i>Madrasah Tsanawiyah (MTs)</i> ²	—	247	247
Sekolah Menengah Atas (SMA) ⁴ <i>Senior High Schools</i> ⁴	3.901	2.751	6.652
Sekolah Menengah Kejuruan (SMK) ⁴ <i>Vocational High Schools</i> ⁴	2.936	1.327	4.263
Madrasah Aliyah (MA) ² <i>Madrasah Aliyah (MA)</i> ²	790	217	1.007

Catatan/Note: ³Seluruh Raudatul Athfal (RA) berstatus swasta/*All Raudatul Athfal (RA) are private*

Sumber/Source: ¹ Kementerian Pendidikan, Kebudayaan, Riset, dan Teknologi; <https://dapo.kemdikbud.go.id/sp>; data semester genap per tanggal 3 September 2024 /*Ministry of Education, Culture, Research, and Technology; https://dapo.kemdikbud.go.id/sp; even semester data as of 3 September 2024*

² Kementerian Agama, EMIS, data semester genap laporan sampai dengan 30 Juni 2024/*Ministry of Religious Affairs, EMIS, even semester report data up to 30 June 2024*

⁴ Kementerian Pendidikan, Kebudayaan, Riset, dan Teknologi; Sistem Data Pokok Pendidikan; data semester ganjil laporan sampai dengan 30 November 2023/*Ministry of Education, Culture, Research, and Technology; Basic Education Data System; odd semester report data up to 30 November 2023*

4.2 KESEHATAN HEALTH

Tabel 4.2.1 Banyaknya Desa¹/Kelurahan yang Memiliki Sarana Kesehatan Menurut Jenis Sarana Kesehatan di Kecamatan Pontianak Selatan, 2021–2023
Number of Villages¹/Urban Villages Health Facilities by Type of Health Facilities in Pontianak Selatan District, 2021–2023

Jenis Sarana Kesehatan <i>Type of Health Facilities</i>	2021 ²	2022 ³	2023 ⁴
(1)	(2)	(3)	(4)
Rumah Sakit <i>Hospital</i>	2	2	2
Rumah Sakit Bersalin <i>Maternity Hospital</i>	1	1	1
Poliklinik/Balai Pengobatan <i>Polyclinic</i>	2	2	2
Puskesmas Rawat Inap <i>Public Health Center with Inpatient Care</i>	1	1	1
Puskesmas Tanpa Rawat Inap <i>Public Health Center without Inpatient Care</i>	1	1	1
Apotek <i>Pharmacy</i>	5	5	5

Catatan/Note: ¹Desa pada tabel ini termasuk Unit Permukiman Transmigrasi (UPT) yang masih dibina oleh kementerian terkait/
Villages in this table include Transmigration Settlement Unit which is still fostered by the relevant ministries.

²Data tahun 2021/*Data of 2021*

Sumber/Source: ³Badan Pusat Statistik, Pendataan Potensi Desa (Podes) 2021/BPS-Statistics Indonesia, 2021 Village Potential Data Collecting

⁴Kantor Kelurahan se-Kecamatan Pontianak Selatan/*Urban Village Offices throughout Pontianak Selatan District*

Tabel
Table 4.2.2

**Banyaknya Warga Penyandang Disabilitas Menurut
Kelurahan di Kecamatan Pontianak Selatan, 2023**
**Number of People with Disability by Urban Village in
Pontianak Selatan District, 2023**

Kelurahan Urban Village	Warga Penyandang Disabilitas People with Disability
(1)	(2)
Benua Melayu Laut	22
Benua Melayu Darat	32
Parit Tokaya	11
Akcaya	14
Kota Baru	21
Kecamatan Pontianak Selatan Pontianak Selatan District	100

Sumber/Source: Kantor Kelurahan se-Kecamatan Pontianak Selatan/Urban Village Offices throughout Pontianak Selatan District

4.3 SOSIAL LAINNYA OTHER SOCIAL AFFAIRS

Tabel 4.3.1 Jumlah Tempat Peribadatan Menurut Kelurahan di Kecamatan Pontianak Selatan, 2023
Table *Number of Worship Places by Urban Village in Pontianak Selatan District, 2023*

Kelurahan <i>Urban Village</i>	Masjid <i>Mosque</i>	Mushola <i>Pray Room</i>	Gereja Katholik <i>Catholic Church</i>	Kapel <i>Chapel</i>
(1)	(2)	(3)	(4)	(5)
Benua Melayu Laut	7	8	1	–
Benua Melayu Darat	8	8	6	–
Parit Tokaya	13	8	4	–
Akcaya	14	17	3	–
Kota Baru	17	16	2	–
Kecamatan Pontianak Selatan <i>Pontianak Selatan District</i>	59	57	16	–

Lanjutan Tabel/*Continued Table 4.3.1*

Kelurahan Urban Village	Gereja Kristen Christian Church	Pura Hindu Temple	Wihara Vihara	Kelenteng Confusionism Temple
(1)	(6)	(7)	(8)	(9)
Benua Melayu Laut	–	–	–	2
Benua Melayu Darat	14	–	7	4
Parit Tokaya	9	–	2	–
Akcaya	2	–	2	1
Kota Baru	–	–	–	2
Kecamatan Pontianak Selatan Pontianak Selatan District	25	–	11	9

Sumber/*Source*: Kantor Kelurahan se-Kecamatan Pontianak Selatan/*Urban Village Offices throughout Pontianak Selatan District*

Tabel
Table 4.3.2

Banyaknya Keluarga Menurut Kelurahan dan Jenis Pengguna Listrik di Kecamatan Pontianak Selatan, 2023
Number of Family by Urban Village and Type of Electricity Consumer in Pontianak Selatan District, 2023

Kelurahan <i>Urban Village</i>	Pengguna Listrik <i>Electricity Consumer</i>		Bukan Pengguna Listrik <i>Not Electricity Consumer</i>
	PLN <i>State Electricity User</i>	Non PLN <i>Non-State Electricity User</i>	
(1)	(2)	(3)	(4)
Benua Melayu Laut	2.934	–	–
Benua Melayu Darat	8.555	–	–
Parit Tokaya	5.559	–	–
Akcaya	5.604	–	–
Kota Baru	6.227	–	–
Kecamatan Pontianak Selatan <i>Pontianak Selatan District</i>	28.879	–	–

Sumber/Source: Kantor Kelurahan se-Kecamatan Pontianak Selatan/*Urban Village Offices throughout Pontianak Selatan District*

Tabel
Table 4.3.3

**Jumlah Surat Keterangan Tidak Mampu (SKTM) yang
Dikeluarkan Menurut Kelurahan di Kecamatan Pontianak
Selatan, 2023**
*Number of Certificate of Indigence Issued by Urban Village
in Pontianak Selatan District, 2023*

Kelurahan Urban Village	Jumlah Surat Keterangan Tidak Mampu Number of Certificate of Indigence
(1)	(2)
Benua Melayu Laut	125
Benua Melayu Darat	44
Parit Tokaya	312
Akcaya	354
Kota Baru	302
Kecamatan Pontianak Selatan Pontianak Selatan District	1.137

Sumber/Source: Kantor Kelurahan se-Kecamatan Pontianak Selatan/Urban Village Offices throughout Pontianak Selatan District

Tabel
Table 4.3.4

Banyaknya Kejadian Bencana Alam Menurut Kelurahan dan Jenis Bencana Alam di Kecamatan Pontianak Selatan, 2023
Number of Natural Disaster Events by Urban Village and Type of Natural Disaster in Pontianak Selatan District, 2023

Kelurahan <i>Urban Village</i>	Gempa Bumi <i>Earthquake</i>	Tsunami <i>Tsunami</i>	Gunung Meletus <i>Volcanic Eruption</i>	Tanah Longsor <i>Landslide</i>
(1)	(2)	(3)	(4)	(5)
Benua Melayu Laut	–	–	–	–
Benua Melayu Darat	–	–	–	–
Parit Tokaya	–	–	–	–
Akcaya	–	–	–	–
Kota Baru	–	–	–	–
Kecamatan Pontianak Selatan <i>Pontianak Selatan District</i>	–	–	–	–

Lanjutan Tabel/*Continued Table 4.3.4*

Kelurahan Urban Village	Banjir Floods	Banjir Bandang Flash Floods	Kekeringan Drought	Kebakaran Hutan dan Lahan Forest and Land Fires
(1)	(6)	(7)	(8)	(9)
Benua Melayu Laut	–	–	–	–
Benua Melayu Darat	–	–	–	1
Parit Tokaya	–	–	–	7
Akcaya	–	–	–	–
Kota Baru	–	–	–	9
Kecamatan Pontianak Selatan Pontianak Selatan District	–	–	–	17

Lanjutan Tabel/*Continued Table* 4.3.4

Kelurahan <i>Urban Village</i>	Angin Puyuh/ Puting Beliung/ Topan <i>Tornado/Typhoon</i>	Gelombang Pasang Tidal Wave	Abrasi <i>Abrasion</i>
(1)	(10)	(11)	(12)
Benua Melayu Laut	–	–	–
Benua Melayu Darat	1	–	–
Parit Tokaya	–	–	–
Akcaya	1	–	–
Kota Baru	–	–	–
Kecamatan Pontianak Selatan <i>Pontianak Selatan District</i>	2	–	–

Sumber/*Source*: Badan Penanggulangan Bencana Daerah Kota Pontianak/*Disaster Management Regional Office of Pontianak Municipality*

Tabel 4.3.5 Banyaknya Cerai Gugat dan Cerai Talak Menurut Kelurahan di Kecamatan Pontianak Selatan, 2023
Table Number of Gugat Divorce and Talak Divorce by Urban Village in Pontianak Selatan District, 2023

Kelurahan Urban Village	Cerai Gugat Gugat Divorce	Cerai Talak Talak Divorce
(1)	(2)	(3)
Benua Melayu Laut	12	1
Benua Melayu Darat	10	5
Parit Tokaya	15	8
Akcaya	2	2
Kota Baru	23	9
Kecamatan Pontianak Selatan Pontianak Selatan District	62	25

Sumber/Source: Pengadilan Agama Kota Pontianak/Religion Court of Pontianak Municipality

Tabel
Table 4.3.6

Banyaknya Kelurahan yang Memiliki Fasilitas/Lapangan Olahraga Menurut Jenis Olahraga dan Kondisi Fasilitas/Lapangan Olahraga di Kecamatan Pontianak Selatan, 2023

Number of Urban Village having Sport Facilities/Fields by Type of Sport and Condition of Sport Facilities/Fields in Pontianak Selatan District, 2023

Jenis Olahraga <i>Type of Sport</i>	Kondisi Fasilitas/Lapangan Olahraga <i>Condition of Sport Facilities/Fields</i>			Tidak Ada Fasilitas/Lapangan Olahraga <i>No Sport Facilities/Fields</i>
	Baik <i>Good</i>	Rusak Sedang <i>Medium Damaged</i>	Rusak Parah <i>Badly Damaged</i>	
(1)	(2)	(3)	(4)	(5)
Sepak Bola/ <i>Soccer</i>	1	–	–	4
Bola Voli/ <i>Volley Ball</i>	2	1	–	2
Bulu Tangkis/ <i>Badminton</i>	4	–	–	1
Bola Basket/ <i>Basket Ball</i>	2	–	–	3
Tenis Lapangan/ <i>Court Tennis</i>	2	–	–	3
Tenis Meja/ <i>Table Tennis</i>	2	–	–	3
Futsal/ <i>Futsal</i>	3	–	–	2
Renang/ <i>Swimming</i>	1	–	–	4
Bela Diri/ <i>Martial Arts</i>	2	–	–	3
Bilyard/ <i>Billiards</i>	3	–	–	2
Fitnes, Aerobik, dll/ <i>Fitness, Aerobics, etc</i>	3	–	–	2
Lainnya/ <i>Others</i>	2	–	–	3

Sumber/Source: Kantor Kelurahan se-Kecamatan Pontianak Selatan/*Urban Village Offices throughout Pontianak Selatan District*

5

PERTANIAN AGRICULTURE

**PRODUKSI TANAMAN
SAYURAN/BUAH-BUAHAN
SEMUSIM TERBESAR**
*HIGHEST PRODUCTION OF SEASONAL
VEGETABLES/FRUITS*

**PRODUKSI TANAMAN
BIOFARMAKA TERBESAR**
HIGHEST PRODUCTION OF MEDICINAL PLANTS

**TIDAK ADA
PRODUKSI**
*THERE AREN'T
ANY CROP*



**LAOS/LENGKUAS
GALANGAL**
**16.975
KG**



Sumber/Source: Badan Pusat Statistik, Statistik Pertanian Hortikultura SPH/BPS-Statistics Indonesia, Agricultural Statistik for Horticulture SPH

**PRODUKSI TANAMAN HIAS
TERBESAR**
*HIGHEST PRODUCTION OF ORNAMENTAL
PLANTS*

**PRODUKSI TANAMAN
SAYURAN/BUAH-BUAHAN
TAHUNAN TERBESAR**
*HIGHEST PRODUCTION OF ANNUAL
VEGETABLES/FRUITS*

**MELATI
JASMINE**

3.825 TANGKAI
STALKS

**NANGKA/CEMPEDAK
JACKFRUIT**

741 KUINTAL
QUINTALS



POPULASI TERNAK DAN UNGGAS TERBANYAK
HIGHEST LIVESTOCK AND POULTRY POPULATION

**AYAM PEDAGING
BROILERS** **6.985** EKOR
HEADS

**KAMBING
GOAT** **345** EKOR
HEADS



Sumber/Source: Dinas Pangan, Pertanian, dan Perikanan
Kota Pontianak/Food, Agriculture, and Fishery Office of
Pontianak Municipality



PENJELASAN TEKNIS

1. **Tanaman sayuran semusim** adalah tanaman sumber vitamin, garam mineral dan lain-lain yang dikonsumsi dari bagian tanaman yang berupa daun, bunga, buah, dan umbinya, yang berumur kurang dari satu tahun. Tanaman buah-buahan semusim adalah tanaman sumber vitamin, garam mineral, dan lainlain yang dikonsumsi dari bagian tanaman yang berupa buah, berumur kurang dari satu tahun, tidak berbentuk pohon/rumpun tetapi menjalar dan berbatang lunak.
2. **Tanaman buah-buahan** adalah tanaman sumber vitamin, garam mineral, dan lain-lain yang dikonsumsi dari bagian tanaman yang berupa buah dan merupakan tanaman tahunan. **Tanaman sayuran tahunan** adalah tanaman sumber vitamin, garam mineral, dan lainlain yang dikonsumsi dari bagian tanaman yang berupa daun dan atau buah yang berumur lebih dari satu tahun.
3. **Produksi hortikultura** adalah hasil menurut bentuk produk dari setiap tanaman sayuran, buahbuahan, biofarmaka dan tanaman hias yang diambil berdasarkan luas yang dipanen/ tanaman yang menghasilkan pada bulan/triwulan laporan.

TECHNICAL NOTES

1. **Seasonal vegetable and fruit plants** are plants which are the sources of vitamin, mineral salt, etc, consumed from the part of the plant in the form of leaf, flower, fruit, and root with the age of less than one year. Seasonal fruit plants are plants which are the sources of vitamin, mineral salt, etc, consumed from the part of the plant in the form of fruits. These plants are creeps with the age of less than one year, not in the form of a tree/clump but spread and soft trunked.
2. **Annual fruit plants** are plants which are the sources of vitamin, contained mineral salt, etc,consumed from the part of plant in the form of fruit and more than one year of age. **Annual vegetable plants** are plants which are the sources of vitamin, contained mineral salt, etc, consumed from the part of the plant in the form of vegetable and more than one year of age.
3. **Horticulture production** is the standard production quantity form of vegetable, fruit, medicinal and ornamental plant based on harvested area/the number of production plants reported monthly/quarterly.

4. **Luas panen tanaman hortikultura** adalah luas tanaman sayuran, buah-buahan, biofarmaka, dan tanaman hias yang diambil hasilnya / dipanen pada periode pelaporan.
4. **Harvested area of horticulture** is area which vegetable, fruit, medicinal and ornamental plant of crop harvested during the period of report.
5. **Luas panen untuk tanaman sayuran** adalah luas tanaman yang dipanen sekaligus/habis/dibongkar dan luas tanaman yang dipanen berkali-kali (lebih dari satu kali)/belum habis.
5. **Harvested area of vegetables** is area of entirely plant harvested/demolished and plant harvested several times/undemolished.

<https://pontianakkota.bppt.go.id>

ULASAN

Di antara kabupaten/kota lainnya di Provinsi Kalimantan Barat, Kota Pontianak merupakan kota yang memiliki luas panen terendah. Hal ini dikarenakan sebagian besar lahan di Kota Pontianak digunakan sebagai area pemukiman dan pusat ekonomi.

Tanaman di Kota Pontianak dibagi menjadi tanaman sayuran dan buah-buahan semusim, tanaman biofarmaka, tanaman hias, dan buah-buahan dan sayuran tahunan. Hingga akhir tahun 2023, berikut produksi tanaman terbanyak menurut kategori tanaman di Kecamatan Pontianak Selatan: Tidak ada produksi tanaman sayuran dan buah-buahan semusim; Untuk kategori tanaman biofarmaka, produksi tanaman terbanyak adalah laos/lengkuas (16.975 kg); Untuk kategori tanaman hias, produksi terbanyak adalah melati (3.825 tangkai); Untuk kategori buah-buahan dan sayuran tahunan, produksi terbanyak adalah nangka/cempedak (741 kuintal).

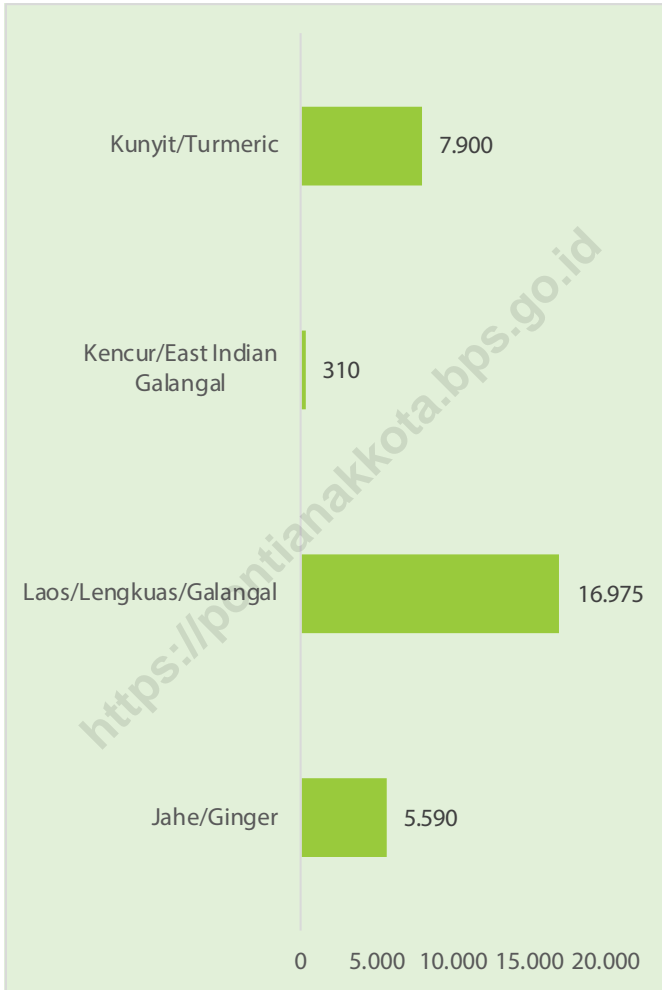
Populasi ternak terbanyak di Kecamatan Pontianak Selatan pada tahun 2023 adalah kambing, sebanyak 345 ekor. Sementara untuk unggas, populasi ayam pedaging adalah yang paling banyak, sebanyak 6.985 ekor.

DESCRIPTION

Among other regencies/municipalities in Kalimantan Barat Province, Pontianak Municipality is the regency/municipality that has the lowest harvested area. This is because most of the land in Pontianak Municipality is used as a residential area and economic center.

Plants in Pontianak Municipality are divided into seasonal vegetables and fruits, medicinal plants, ornamental plants, and annual fruits and vegetables. Until the end of 2023, the following is the largest crop production according to plant category in Pontianak Selatan District: There is no production of seasonal vegetables and fruits; For the medicinal plant category, the largest crop production is galangal (16,975 kg); For the ornamental plant category, the largest production is jasmine (3,825 stalks); For the annual fruits and vegetables category, the largest production is jackfruit (741 quintals).

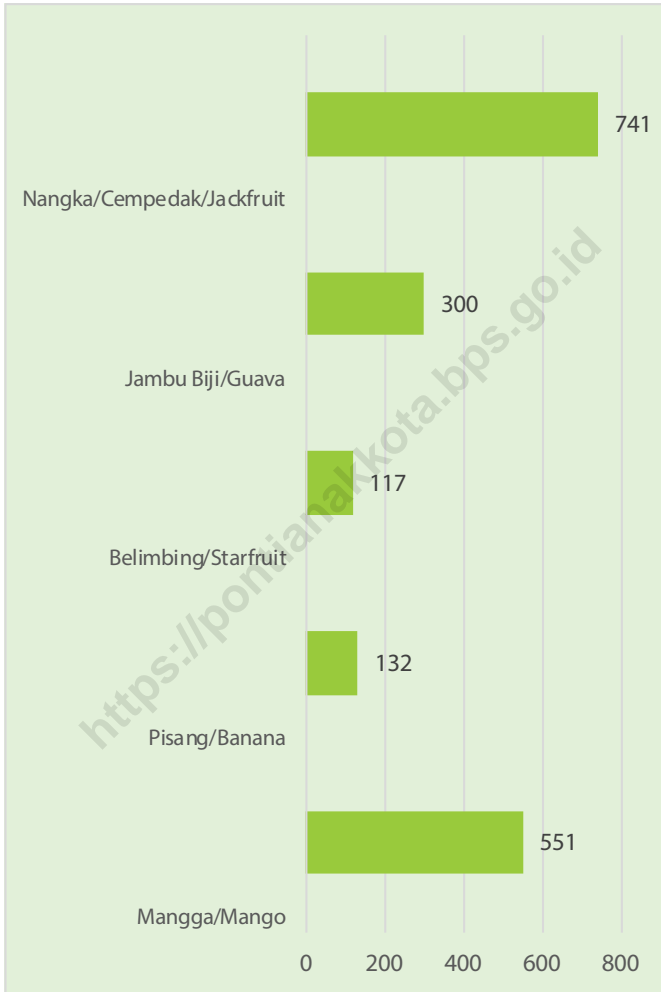
The largest livestock population in Pontianak Selatan District in 2023 is goats, as many as 345 heads. Meanwhile, for poultry, the broiler chicken population is the largest, as many as 6,985 heads.



Sumber/Source: Badan Pusat Statistik, Statistik Pertanian Hortikultura SPH-TBF/BPS-Statistics Indonesia, Agricultural Statistic for Horticulture SPH-TBF

Gambar 5.1
Figures

Produksi Tanaman Biofarmaka Menurut Jenis Tanaman di Kecamatan Pontianak Selatan (kg), 2023
Production of Medicinal Plants by Kind of Plant in Pontianak Selatan District (kg), 2023



Sumber/Source: Badan Pusat Statistik, Statistik Pertanian Hortikultura SPH-BST/BPS-Statistics Indonesia, Agricultural Statistic for Horticulture SPH-BST

Gambar 5.2
Figures

Produksi Buah-Buahan dan Sayuran Tahunan Menurut Jenis Tanaman di Kecamatan Pontianak Selatan (kuintal), 2023
Production of Annual Fruits and Vegetables by Kind of Plant in Pontianak Selatan District (quintal), 2023

Tabel
Table 5.1

Luas Panen Tanaman Sayuran dan Buah-buahan Semusim Menurut Jenis Tanaman di Kecamatan Pontianak Selatan (ha), 2020–2023
Harvested Area of Seasonal Vegetables and Fruits by Kind of Plant in Pontianak Selatan District (ha), 2020–2023

Jenis Tanaman Kind of Plants	2020	2021	2022	2023
(1)	(2)	(3)	(4)	(5)
Sayuran/Vegetables:				
Bawang Merah/Shallots	–	–	–	–
Cabai Besar/TW/Teropong Chili/Big Chili	...	–	–	–
Cabai Keriting Curly Chili	...	–	–	–
Cabai Rawit Chili/Cayenne Pepper	–	–	–	–
Kentang/Potato	–	–	–	–
Kubis/Cabbage	–	–	–	–
Tomat/ Tomato	–	–	–	–
Bawang Putih/Garlic	–	–	–	–
Mentimun/Cucumber	–	–	–	–
Kacang Panjang/Long Bean	–	–	–	–
Buah–buahan/Fruits:				
Semangka/Watermelon	–	–	–	–

Sumber/Source: Badan Pusat Statistik, Statistik Pertanian Hortikultura SPH-SBS/BPS-Statistics Indonesia, Agricultural Statistic for Horticulture SPH-SBS

Tabel
Table 5.2

Produksi Tanaman Sayuran dan Buah-buahan Semusim Menurut Jenis Tanaman di Kecamatan Pontianak Selatan (kuintal), 2020–2023
Production of Seasonal Vegetables and Fruits by Kind of Plant in Pontianak Selatan District (quintal), 2020–2023

Jenis Tanaman Kind of Plants	2020	2021	2022	2023
(1)	(2)	(3)	(4)	(5)
Sayuran/Vegetables:				
Bawang Merah/Shallots	–	–	–	–
Cabai Besar/TW/Teropong Chili/Big Chili	...	–	–	–
Cabai Keriting Curly Chili	...	–	–	–
Cabai Rawit Chili/Cayenne Pepper	–	–	–	–
Kentang/Potato	–	–	–	–
Kubis/Cabbage	–	–	–	–
Tomat/ Tomato	–	–	–	–
Bawang Putih/Garlic	–	–	–	–
Mentimun/Cucumber	–	–	–	–
Kacang Panjang/Long Bean	–	–	–	–
Buah–buahan/Fruits:				
Semangka/Watermelon	–	–	–	–

Sumber/Source: Badan Pusat Statistik, Statistik Pertanian Hortikultura SPH-SBS/BPS-Statistics Indonesia, Agricultural Statistic for Horticulture SPH-SBS

Tabel
Table 5.3

Luas Panen Tanaman Biofarmaka Menurut Jenis Tanaman di Kecamatan Pontianak Selatan (m²), 2020–2023
Harvested Area of Medicinal Plants by Kind of Plant in Pontianak Selatan District (m²), 2020–2023

Jenis Tanaman <i>Kind of Plants</i>	2020	2021	2022	2023
(1)	(2)	(3)	(4)	(5)
Jahe/ <i>Ginger</i>	1.600	1.000	2.250	960
Laos/Lengkuas/ <i>Galanga</i>	1.100	850	3.875	2.425
Kencur/ <i>East Indian Galangal</i>	120	70	465	155
Kunyit/ <i>Turmeric</i>	950	1.100	4.530	1.975
Lempuyang/ <i>Zingiber Aromaticum</i>	–	–	–	–
Temulawak/ <i>Java Turmenic</i>	–	–	–	–
Lidah Buaya/ <i>Aloevera</i>	–	–	–	–

Sumber/Source: Badan Pusat Statistik, Statistik Pertanian Hortikultura SPH-TBF/BPS-Statistics Indonesia, *Agricultural Statistic for Horticulture SPH-TBF*

Tabel
Table 5.4

**Produksi Tanaman Biofarmaka Menurut Jenis Tanaman di
Kecamatan Pontianak Selatan (kg), 2020–2023**
*Production of Medicinal Plants by Kind of Plant in Pontianak
Selatan District (kg), 2020–2023*

Jenis Tanaman <i>Kind of Plants</i>	2020	2021	2022	2023
(1)	(2)	(3)	(4)	(5)
Jahe/ <i>Ginger</i>	4.300	2.900	3.986	5.590
Laos/Lengkuas/ <i>Galanga</i>	3.500	4.000	9.015	16.975
Kencur/ <i>East Indian Galangal</i>	700	250	868	310
Kunyit/ <i>Turmeric</i>	3.550	4.400	11.253	7.900
Lempuyang/ <i>Zingiber Aromaticum</i>	–	–	–	–
Temulawak/ <i>Java Turmenic</i>	–	–	–	–
Lidah Buaya/ <i>Aloevera</i>	–	–	–	–

Sumber/*Source*: Badan Pusat Statistik, Statistik Pertanian Hortikultura SPH-TBF/BPS-Statistics Indonesia, *Agricultural Statistic for Horticulture SPH-TBF*

Tabel
Table 5.5

**Luas Panen Tanaman Hias Menurut Jenis Tanaman di
Kecamatan Pontianak Selatan (m²), 2020–2023**
**Harvested Area of Ornamental Plants by Kind of Plant in
Pontianak Selatan District (m²), 2020–2023**

Jenis Tanaman Kind of Plants	2020	2021	2022	2023
(1)	(2)	(3)	(4)	(5)
Anggrek Pot/Pot Orchid	–	40	53	252
Anggrek Potong/Cut Orchid	–	–	–	–
Krisan/Chrysantemum	–	–	–	–
Mawar/Rose	50	30	217	120
Sedap Malam/Tuberose	–	–	–	–
Anthurium Bunga/Flamingo Lily Flower	25	20	109	80
Melati/Jasmine	50	125	127	153

Sumber/Source: Badan Pusat Statistik, Statistik Pertanian Hortikultura SPH-TH/BPS-Statistics Indonesia, Agricultural Statistik for Horticulture SPH-TH

Tabel
Table 5.6

**Produksi Tanaman Hias Menurut Jenis Tanaman di
Kecamatan Pontianak Selatan (tangkai), 2020–2023**
**Production of Ornamental Plants by Kind of Plant in
Pontianak Selatan District (stalks), 2020–2023**

Jenis Tanaman Kind of Plants	2020	2021	2022	2023
(1)	(2)	(3)	(4)	(5)
Anggrek Pot/Pot Orchid	–	600	415	2.556
Anggrek Potong/Cut Orchid	–	–	–	–
Krisan/Chrysantemum	–	–	–	–
Mawar/Rose	750	600	1.249	2.458
Sedap Malam/Tuberose	–	–	–	–
Anthurium Bunga/Flamingo Lily Flower	700	200	2.118	1.937
Melati ¹ /Jasmine ¹	38	19	194	3.825

Catatan/Note: ¹ Satuan produksi dalam kg/The unit of production is in kg

Sumber/Source: Badan Pusat Statistik, Statistik Pertanian Hortikultura SPH-TH/BPS-Statistics Indonesia, Agricultural Statistik for Horticulture SPH-TH

Tabel
Table 5.7

Produksi Buah-Buahan dan Sayuran Tahunan Menurut Jenis Tanaman di Kecamatan Pontianak Selatan (kuintal), 2020–2023
Production of Annual Fruits and Vegetables by Kind of Plant in Pontianak Selatan District (quintal), 2020–2023

Jenis Tanaman Kind of Plants	2020	2021	2022	2023
(1)	(2)	(3)	(4)	(5)
Buah–Buahan/Fruits:				
Mangga/Mango	317	353	553	551
Durian/Durian	–	130	8	–
Jeruk Siam/Kepron/Orange/Tangerine	–	–	–	–
Pisang/Banana	787	771	702	132
Pepaya/Papaya	–	–	–	–
Salak/Snakefruit	–	–	–	–
Belimbing/Starfruit	123	151	162	117
Jambu Biji/Guava	217	281	411	300
Nangka/Cempedak/Jackfruit	2.584	3.476	2.372	741
Sayuran/Vegetables:				
Melinjo/Gnetum	–	–

Sumber/Source: Badan Pusat Statistik, Statistik Pertanian Hortikultura SPH-BST/BPS-Statistics Indonesia, Agricultural Statistic for Horticulture SPH-BST

Tabel
Table 5.8

Populasi Ternak dan Unggas Menurut Jenis Ternak dan Unggas di Kecamatan Pontianak Selatan, 2020–2023
Livestock and Poultry Population by Kind of Livestock and Poultry in Pontianak Selatan District, 2020–2023

Jenis Ternak/Unggas <i>Kind of Livestock/Poultry</i>	2020	2021	2022	2023
(1)	(2)	(3)	(4)	(5)
Sapi Potong/ <i>Beef Cattle</i>	263	269	58	63
Sapi Perah/ <i>Dairy Cow</i>	–	–	–	–
Kambing/ <i>Goat</i>	306	309	306	345
Babi/ <i>Pig</i>	–	–	–	–
Ayam Kampung/ <i>Kampong Chicken</i>	3.682	3.719	3.682	3.719
Ayam Petelur/ <i>Laying Hens</i>	–	–	–	–
Ayam Pedaging/ <i>Broilers</i>	6.917	6.986	6.916	6.985
Itik/ <i>Duck</i>	1.120	1.131	1.120	1.131

Sumber/Source: Dinas Pangan, Pertanian, dan Perikanan Kota Pontianak/*Food, Agriculture, and Fishery Office of Pontianak Municipality*

Tabel
Table 5.9

Jumlah Ternak yang Dipotong Menurut Jenis Ternak di Kecamatan Pontianak Selatan, 2020–2023
Number of Slaughtered Livestock by Kind of Livestock in Pontianak Selatan District, 2020–2023

Jenis Ternak <i>Kind of Livestock</i>	2020	2021	2022	2023
(1)	(2)	(3)	(4)	(5)
Sapi Potong/ <i>Beef Cattle</i>	209	182	241	202
Sapi Perah/ <i>Dairy Cow</i>	–	–	–	–
Kambing/ <i>Goat</i>	212	189	156	–
Babi/ <i>Pig</i>	–	–	–	–

Sumber/Source: Dinas Pangan, Pertanian, dan Perikanan Kota Pontianak/*Food, Agriculture, and Fishery Office of Pontianak Municipality*

6

PARIWISATA, TRANSPORTASI DAN KOMUNIKASI

TOURISM, TRANSPORTATION AND COMMUNICATION

JUMLAH AKOMODASI DI KECAMATAN

PONTIANAK SELATAN

NUMBER OF ACCOMODATION IN PONTIANAK SELATAN DISTRICT


HOTEL + PENGINAPAN
HOTEL + INN

38

KELURAHAN DENGAN JUMLAH AKOMODASI TERBANYAK

URBAN VILLAGE WITH HIGHEST NUMBER OF ACCOMODATION

BENUA MELAYU DARAT



KEBERADAAN KANTOR POS DAN AGEN JASA EKSPEDISI DI KECAMATAN PONTIANAK SELATAN

EXISTENCE OF POSTAL OFFICE AND EXPEDITION SERVICE AGENT/COMPANY IN PONTIANAK SELATAN DISTRICT

BEROPERASI DI

1 DARI 5

KELURAHAN

OPERATING IN 1 OF 5 URBAN VILLAGES

BEROPERASI DI

5 DARI 5

KELURAHAN

OPERATING IN 5 OF 5 URBAN VILLAGES



Kantor Pos



Agen Jasa Ekspedisi

JUMLAH MENARA TELEPON SELULER DAN KUALITAS SINYAL INTERNET KECAMATAN PONTIANAK SELATAN

NUMBER OF BTS TOWER AND INTERNET SIGNAL QUALITY IN PONTIANAK SELATAN DISTRICT



36

Menara Telepon Seluler
Base Transmission Service (BTS) Tower



Kualitas Sinyal Internet
Internet Signal Quality

PENJELASAN TEKNIS

1. **Hotel** adalah jenis akomodasi yang mempergunakan sebagian atau keseluruhan bangunan untuk jasa pelayanan penginapan, penyedia makanan dan minuman serta jasa lainnya (seperti restoran, binatu, d.l.l) bagi masyarakat umum yang dikelola secara komersial dengan izin usaha sebagai hotel.
2. **Penginapan (Hostel/ Motel/ Losmen/ Wisma)** adalah jenis akomodasi yang mempergunakan sebagian atau keseluruhan bangunan untuk jasa pelayanan penginapan bagi umum, biasanya tanpa fasilitas pelayanan makan minum yang dikelola secara komersial dengan izin usaha bukan hotel.
3. **Prasarana Transportasi** adalah sarana penunjang lalu lintas pemindahan orang dan atau barang, yang terdiri atas jalan, jembatan, dermaga, pelabuhan, dan lain-lain yang digunakan oleh warga desa untuk mobilitas dari dan ke desa terdekat.
4. **Angkutan Umum** adalah sarana angkutan pemindahan orang dan atau barang dari suatu tempat ke tempat lain dengan menggunakan kendaraan bermotor yang disediakan untuk dipergunakan untuk umum dengan dipungut bayaran

TECHNICAL NOTES

1. **Hotel** is the kind of accommodation that use part or the whole building for lodging services, food and beverage and other services (such as restaurants, laundry, etc.) for the public which is commercially managed with a business license of hotel.
2. **Hostel/Motel/Inn/Homestead** is a type of accommodation that use part or the whole building for lodging services to the public, usually without eating and drinking facilities which is commercially managed with a business license of non-hotel.
3. **Transportation Infrastructure** is a facility of supporting the transfer of people and or goods, which consists of roads, bridges, docks, harbors, etc used by villagers for mobility to and from the nearest village.
4. **Public Transportation** is the transportation infrastructure to transfer or move people and or goods from one place to another by using a motor vehicle that is provided to the public with payment (Regulation of Government No. 41 Year 1993

(Peraturan Pemerintah Republik Indonesia Nomor 41 Tahun 1993 Tentang Angkutan Jalan).

5. **Trayek** adalah lintasan kendaraan umum untuk pelayanan jasa angkutan orang atau orang dan barang, yang mempunyai asal dan tujuan perjalanan tetap, lintasan tetap, dan jadwal tetap maupun tidak berjadwal .
6. **Jenis Permukaan Jalan Terluas** adalah jenis permukaan jalan terluas yang ada di kelurahan. Jenis permukaan jalan terdiri dari: aspal/beton, diperkeras (dengan kerikil atau batu), tanah, dan lainnya yaitu terbuat dari kayu/papan yang biasanya digunakan di daerah rawa, termasuk jalan setapak, jalan di hutan dan sejenisnya.
7. **Kantor Pos** adalah tempat pemberi pelayanan komunikasi tertulis dan atau surat elektronik, layanan paket, layanan logistik, layanan transaksi keuangan, dan layanan keagenan pos untuk kepentingan umum. Rumah pos berfungsi sama seperti kantor pos dan kantor pos pembantu, bedanya rumah pos biasanya terletak di daerah terpencil.
8. **Pos Keliling** adalah pelayanan pos (menjual, mengirim, dan menerima benda pos) keliling dengan menggunakan mobil atau sarana angkutan yang berfungsi

about Road Transportation).

5. **Route** is the track of public transport for the transportation service for people and or goods, which has fixed trip origin and destination, fixed route, and fixed schedule or unscheduled.
6. **The Type of Widest Road Surface** is the widest road surface in the village/sub-district. This types of road surface consisting of: asphalt/ concrete, pebble (with gravel or stone), land, and others such as made of wood/board that is usually used in swamp areas, including walkways, roads in the forests, etc.
7. **Post Office** is a service provider place of written communication and or electronic mail, parcel service, logistics services, financial transaction services, postal and agency services to the public. Postal house has the same function as the post office and subsidiary of post office, the difference is that postal house usually located in remote areas.
8. **Mobile Postal Service** is tnomadic postal service (to sell, send, and receive postal stationery) by car or transportation facility that the functions are the same as the post office or subsidiary of post office.

sama seperti kantor pos atau kantor Pos Pembantu

9. **Perusahaan Jasa Agen Ekspedisi Swasta** adalah pelayanan pengiriman paket maupun dokumen yang dikelola oleh pihak swasta, misalnya Tiki, JNE, SiCepat, dll.
9. **Private Expedition Service Company** is packages and documents delivery service managed by privates, for example Tiki, JNE, SiCepat, etc.

<https://pontianakkota.bps.go.id>

ULASAN

Hotel merupakan salah satu sarana akomodasi yang sangat diperlukan sebagai penunjang pariwisata daerah. Pada tahun 2023, terdapat 25 hotel dan 13 penginapan di Kecamatan Pontianak Selatan.

Sarana dan prasarana komunikasi yang ada di Kecamatan Pontianak Selatan meliputi kantor pos/pos pembantu/rumah pos dan perusahaan/agen jasa ekspedisi swasta. Kantor pos/pos pembantu/rumah pos beroperasi di Kelurahan Parit Tokaya dan perusahaan/agen jasa ekspedisi swasta beroperasi di semua kelurahan di Kecamatan Pontianak Selatan.

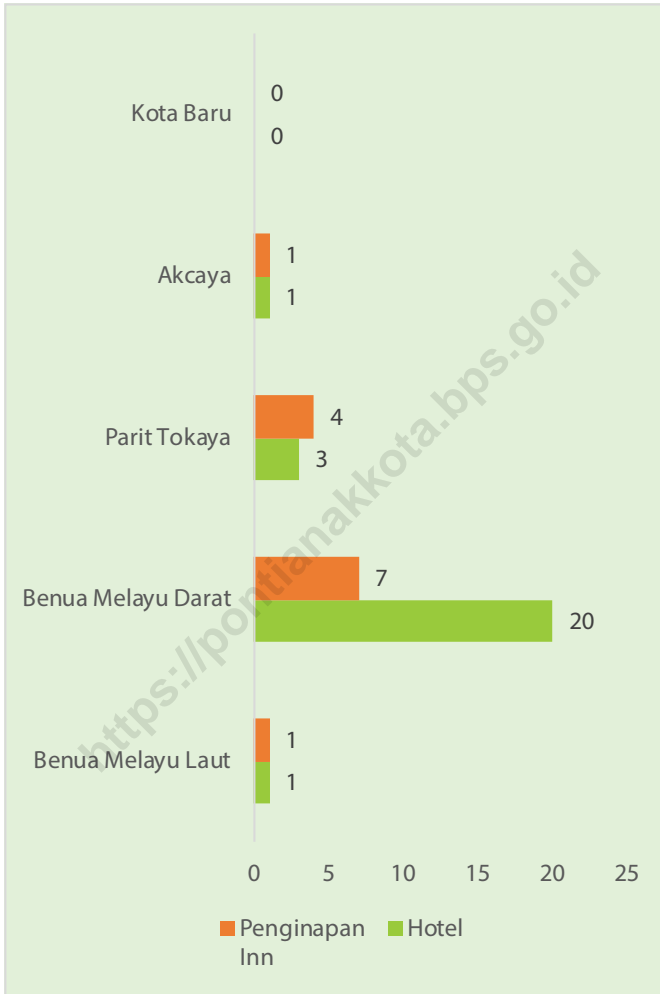
Untuk sarana telekomunikasi di Kecamatan Pontianak Selatan memiliki total 36 menara telepon seluler, terbanyak di Kelurahan Akcaya sebanyak 14 menara telepon seluler. Untuk sinyal telepon seluler yang terjangkau di seluruh kelurahan di Kecamatan Pontianak Selatan pada tahun 2023 sudah berjenis 5G/4G/LTE.

DESCRIPTION

Hotels are one of the accommodation facilities that are very necessary to support regional tourism. In 2023, there are 25 hotels and 13 inns in Pontianak Selatan District.

Other communication facilities and infrastructure in Pontianak Selatan District include post office/subsidiaries post office and private expedition service company. There are operating post office/subsidiaries post office in Parit Tokaya Urban Village while private expedition service company operating in all urban villages in Pontianak Selatan District.

For telecommunications facilities in Pontianak Selatan District, there are total of 36 base transceiver stations (BTS), with most of it in Akcaya Urban Village (14 BTS). For cellular phone signal that are accessible in all urban villages in Pontianak Selatan District in 2023 are already 5G/4G/LTE.

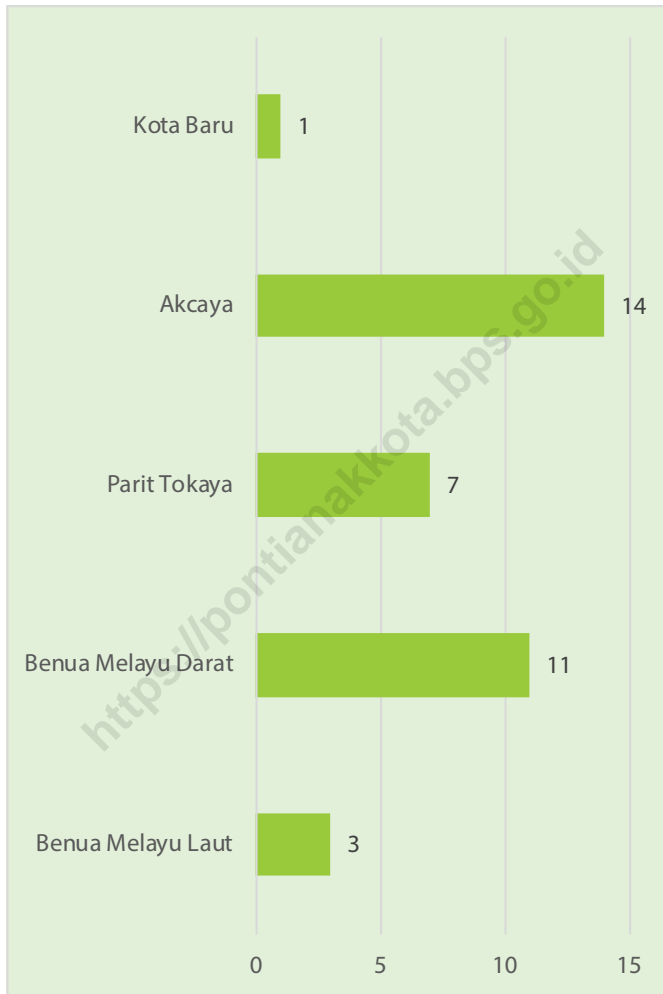


Sumber/Source: Kantor Kelurahan se-Kecamatan Pontianak Selatan/Urban Village Offices throughout Pontianak Selatan District

Gambar 6.1
Figures

Jumlah Sarana Akomodasi Menurut Kelurahan dan Jenis Akomodasi di Kecamatan Pontianak Selatan, 2023

Number of Accomodation Facilities by Urban Village and Type of Accomodation in Pontianak Selatan District, 2023



Sumber/Source: Kantor Kelurahan se-Kecamatan Pontianak Selatan/Urban Village Offices throughout Pontianak Selatan District

Gambar 6.2
Figures

Jumlah Menara Telepon seluler Menurut Kelurahan di Kecamatan Pontianak Selatan, 2023
Number of Base Transceiver Station (BTS) by Urban Village in Pontianak Selatan District, 2023

Tabel
Table 6.1

Jumlah Sarana Akomodasi Menurut Kelurahan dan Jenis Akomodasi di Kecamatan Pontianak Selatan, 2023
Number of Accomodation Facilities by Urban Village and Type of Accomodation in Pontianak Selatan District, 2023

Kelurahan Urban Village	Hotel Hotel	Penginapan Inn
(1)	(2)	(3)
Benua Melayu Laut	1	1
Benua Melayu Darat	20	7
Parit Tokaya	3	4
Akcaya	1	1
Kota Baru	–	–
Kecamatan Pontianak Selatan Pontianak Selatan District	25	13

Sumber/Source: Kantor Kelurahan se-Kecamatan Pontianak Selatan/*Urban Village Offices throughout Pontianak Selatan District*

Tabel
Table 6.2

Keberadaan Kantor Pos/Pos Pembantu/Rumah Pos, Pos Keliling, dan Perusahaan/Agen Jasa Ekspedisi Swasta Menurut Kelurahan di Kecamatan Pontianak Selatan, 2023

Number of Post Office/Subsidiary of Post Office, Mobile Portal Service, Private Expedition Service Company by Urban Village in Pontianak Selatan District, 2023

Kelurahan Urban Village	Kantor Pos/Pos Pembantu/Rumah Pos Post Office/Subsidiary of Post Office	Pos Keliling Mobile Portal Service	Perusahaan/Agen Jasa Ekspedisi Swasta Private Expedition Service Company
(1)	(2)	(3)	(4)
Benua Melayu Laut	Tidak Ada <i>There Isn't Any</i>	Tidak Ada <i>There Isn't Any</i>	Beroperasi <i>Operating</i>
Benua Melayu Darat	Tidak Ada <i>There Isn't Any</i>	Tidak Ada <i>There Isn't Any</i>	Beroperasi <i>Operating</i>
Parit Tokaya	Beroperasi <i>Operating</i>	Tidak Ada <i>There Isn't Any</i>	Beroperasi <i>Operating</i>
Akcaya	Tidak Ada <i>There Isn't Any</i>	Tidak Ada <i>There Isn't Any</i>	Beroperasi <i>Operating</i>
Kota Baru	Tidak Ada <i>There Isn't Any</i>	Tidak Ada <i>There Isn't Any</i>	Beroperasi <i>Operating</i>

Sumber/Source: Kantor Kelurahan se-Kecamatan Pontianak Selatan/*Urban Village Offices throughout Pontianak Selatan District*

Tabel
Table 6.3

**Jumlah Menara Telepon Seluler dan Jenis Sinyal Internet
Telepon Seluler Menurut Kelurahan di Kecamatan
Pontianak Selatan, 2023**
*Number of Base Transceiver Station (BTS) and Type of
Cellular Telephone Signal by Urban Village in Pontianak
Selatan District, 2023*

Kelurahan Urban Village	Jumlah Menara Telepon seluler Number of Base Transceiver Station (BTS)	Jenis Sinyal Internet Telepon Seluler Type of Cellular Phone Signal
(1)	(2)	(3)
Benua Melayu Laut	3	5G/4G/LTE
Benua Melayu Darat	11	5G/4G/LTE
Parit Tokaya	7	5G/4G/LTE
Akcaya	14	5G/4G/LTE
Kota Baru	1	5G/4G/LTE
Kecamatan Pontianak Selatan Pontianak Selatan District	36	5G/4G/LTE

Sumber/Source: Kantor Kelurahan se-Kecamatan Pontianak Selatan/Urban Village Offices throughout Pontianak Selatan District

7

PERBANKAN, KOPERASI DAN PERDAGANGAN BANKING, COOPERATIVE AND TRADING

SARANA LEMBAGA KEUANGAN



**BANK DI KECAMATAN
PONTIANAK SELATAN**
BANKING INFRASTRUCTURE IN
PONTIANAK SELATAN DISTRICT

BANK UMUM PEMERINTAH GOVERNMENT BANK	○ 28
BANK SWASTA PRIVATE BANK	○ 33
BANK PERKREDITAN RAKYAT RURAL BANK	○ 10



KOPERASI AKTIF DI KECAMATAN PONTIANAK SELATAN

ACTIVE COOPERATIVE IN
PONTIANAK SELATAN DISTRICT



KOPERASI KONSUMEN CONSUMER COOPERATIVE	○ 101
SIMPAN PINJAM SAVING AND LOAN COOPERATIVE	○ 3
KOPERASI JASA SERVICE COOPERATIVE	○ 4

SARANA PERDAGANGAN DI KECAMATAN PONTIANAK SELATAN

TRADE FACILITIES IN PONTIANAK SELATAN DISTRICT

KELOMPOK PERTOKOAN
SHOPPING COMPLEX

21



MINIMARKET/SWALAYAN
MINIMARKET/SUPERMARKET

60



PASAR
MARKET

3



RESTORAN/RUMAH MAKAN
RESTAURANT/EATERY

94



PENJELASAN TEKNIS

1. **Bank** adalah badan usaha yang menghimpun dana dari masyarakat dalam bentuk simpanan, dan menyalurkannya kepada masyarakat dalam rangka meningkatkan taraf hidup rakyat banyak.
2. **Bank Umum** adalah bank yang dapat memberikan jasa dalam lalu lintas pembayaran (Undang-Undang Nomor 7 Tahun 1992 Tentang Perbankan).
3. **Bank Umum Swasta**, meliputi Bank Permata, Bank Syariah Mandiri, Bank Cimb Niaga, Bank BRI Syariah, Bank Central Asia (BCA), Bank Mutiara, Rabo Bank, Bank Sinarmas, dsb.
4. **Bank Perkreditan Rakyat** adalah bank yang menerima simpanan hanya dalam bentuk deposito berjangka, tabungan, dan/atau bentuk lainnya yang dipersamakan dengan itu.
5. **Koperasi** adalah badan usaha yang beranggotakan orang-orang atau badan hukum koperasi dengan melandaskan kegiatannya berdasarkan prinsip: Keanggotaannya sukarela dan terbuka; Pengelolaannya dilakukan secara demokratis; Pembagian sisa hasil usahanya dilakukan secara adil, sebanding dengan besarnya jasa usaha

TECHNICAL NOTES

1. **Bank** is business entity that raise funds from the public in deposits and distribute it to the public in order to improve the living standard of the people.
2. **Commercial Bank** is a bank that can provide services in payment transfer (Law Number 7 Year 1992 About Banking).
3. **Private Commercial Banks**, including Permata Bank, Mandiri Syariah Bank, Cimb Niaga Bank, BRI Syariah Bank, Central Asia Bank (BCA), Mutiara Bank, Rabo Bank, Sinarmas Bank, etc.
4. **Rural Bank** is a bank that accepts saving in time deposits, savings, or others.
5. **Cooperative** is a business entity consisting of individuals or cooperative legal entities based on their activities based on the principles: Membership is voluntary and open; Its management is carried out democratically; The distribution of the remaining business results is carried out fairly, in proportion to the amount of business services of each member;

masing-masing anggota; Pemberian balas jasa yang terbatas terhadap modal; dan Kemandirian, serta sekaligus sebagai gerakan ekonomi rakyat yang berdasarkan atas azas kekeluargaan.

Provision of limited remuneration for capital; and Independence, as well as a people's economic movement based on the principle of kinship.

6. Kelompok Pertokoan adalah sejumlah toko yang terdiri dari minimal sepuluh toko dan mengelompok. Dalam satu kelompok pertokoan, jumlah bangunan fisiknya bisa lebih dari satu.

6. Shopping Complex is a group of shops consisting at least ten stores and clumped. In one shopping complex, number of physical buildings can be more than one.

7. Pasar dengan Bangunan Permanen / Semi Permanen adalah pasar yang menggunakan bangunan tetap dan memiliki lantai, atap, baik berdinding maupun tidak.

7. Market in the Permanent/Semi Permanent Building is a market that uses the permanent building and have floor, roof, whether it walled or not.

8. Mini Market adalah tempat usaha yang menjual berbagai jenis barang secara eceran dengan sistem pelayanan mandiri dan semua barang memiliki label harga, dengan luas bangunan kurang dari 400 m².

8. Mini Market is a place of business which sell various kinds of goods at retail by self-service system and everything has a price tag, with a building area of less than 400 m².

9. Restoran adalah tempat usaha yang mempergunakan seluruh bangunan secara permanen untuk menyediakan jasa pangan yang pengolahannya dan penyajiannya secara langsung di tempat sesuai dengan keinginan para pengguna jasa.

9. Restaurant is a place of business that use the entire building permanently to provide food processing services and presented directly in place in accordance with the wishes of service users. Restaurant has characteristic that the buyers have to pay taxes.

Restoran mempunyai ciri bahwa pembeli dikenakan pajak. Izin restoran dan kualifikasinya diberikan oleh Ditjen Pariwisata atau Kanwil Parpostel setempat.

The license of restaurant and its qualifications are awarded by the Directorate General of Tourism or the Regional Office of Tourism, Post, and Telecommunications.

10. Rumah Makan adalah tempat usaha yang menyediakan jasa pangan yang pengolahan makanannya bisa dilakukan di luar rumah makan. Rumah makan mempunyai ciri pembeli biasanya dikenakan pajak. Izin rumah makan diberikan oleh Dinas Pariwisata Daerah atau Direktorat Perekonomian/Bagian Perekonomian Pemerintah daerah setempat.

10. **Food Stall** is a place of business that provide providing food services that food processing can be done outside the facility. Food Stall has characteristic that the buyers usually pay taxes. The license of food stall is granted by the Regional Office of Tourism or the Directorate/ Section of Economic Affairs at the local government.

ULASAN

Sarana dan prasarana perbankan berfungsi sebagai penghimpun dan penyalur dana memegang peranan sentral dalam perekonomian. Terganggunya proses penghimpunan dan penyaluran dana tersebut akan sangat berpengaruh terhadap aktivitas perekonomian.

Jumlah sarana lembaga keuangan bank di Kecamatan Pontianak Selatan pada tahun 2023 secara total ada sebanyak 71 bank, yang terdiri dari 28 bank umum pemerintah, 33 bank umum swasta dan 10 bank perkreditan rakyat.

Koperasi juga memegang peranan yang tidak kalah penting dalam aktivitas perekonomian. Pada tahun 2023, total jumlah koperasi di Kecamatan Pontianak Selatan ada sebanyak 108 unit, yang terdiri dari 101 koperasi konsumen, 3 koperasi simpan pinjam, dan 4 koperasi jasa.

Sarana perdagangan yang terdapat di Kecamatan Pontianak Selatan pada tahun 2023 adalah 21 kelompok pertokoan, 3 pasar dengan bangunan permanen, 60 minimarket/swalayan/supermarket, dan 94 restoran/rumah makan.

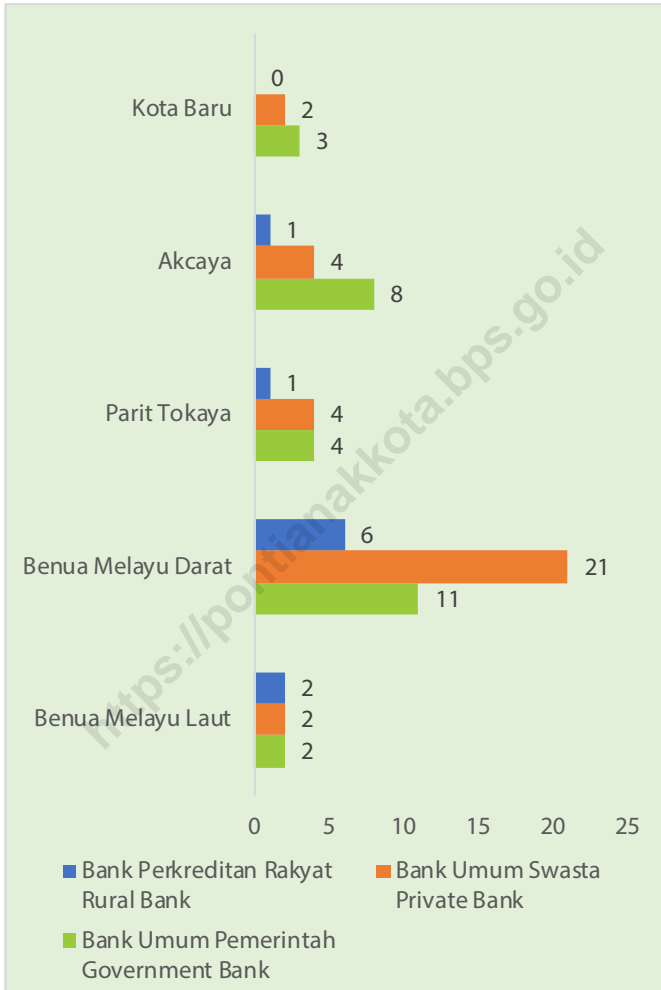
DESCRIPTION

The banking facilities and infrastructure, which functions as a collector and distributor of funds, plays a central role in the economy. Disruption of the process of collecting and distributing these funds will have a significant impact on economic activity.

The total number of banks in Pontianak Selatan District in 2023 are 71 banks, which consist of 28 government banks, 33 private banks, and 10 rural banks.

Cooperatives also play an equally important role in economic activities. In 2023, the total number of cooperatives in Pontianak Selatan District is 108 units, consisting of 101 consumer cooperatives, 3 savings and loan cooperatives, and 4 service cooperatives.

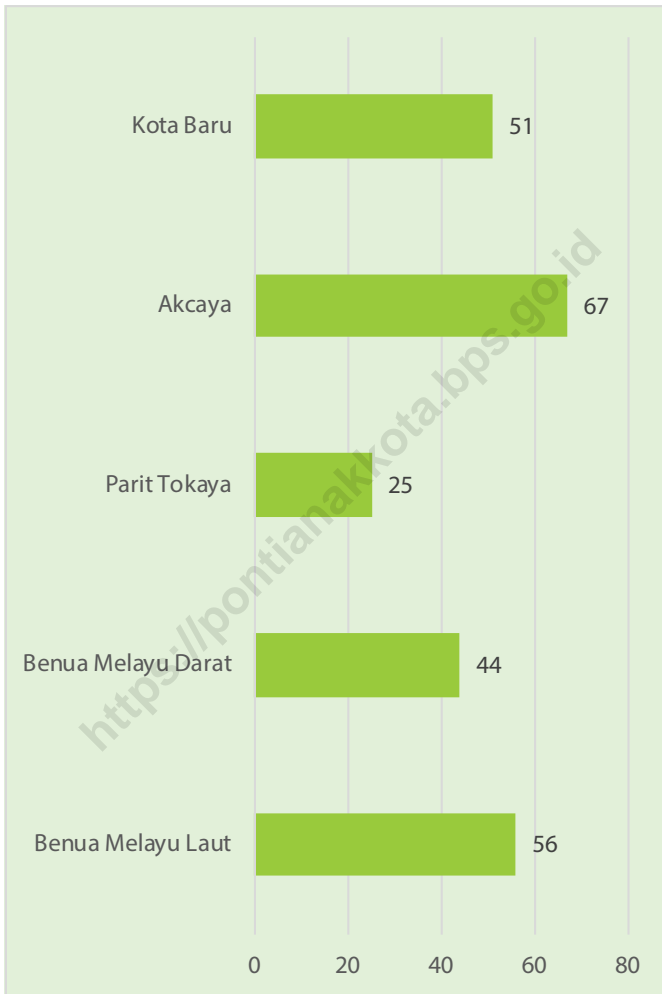
Number of trade facilities in Pontianak Selatan District in 2023 are 21 shopping complexes, 3 markets in permanent building, 60 minimarkets/supermarkets, and 94 restaurants/eateries.



Sumber/Source: Kantor Kelurahan se-Kecamatan Pontianak Selatan/Urban Village Offices throughout Pontianak Selatan District

Gambar 7.1
Figures

Banyaknya Sarana Lembaga Keuangan Bank Menurut Kelurahan dan Jenis Bank di Kecamatan Pontianak Selatan, 2023
Number of Bank by Urban Village and Type of Bank in Pontianak Selatan District, 2023



Sumber/Source: Kantor Kelurahan se-Kecamatan Pontianak Selatan/Urban Village Offices throughout Pontianak Selatan District

Gambar 7.2
Figures

Jumlah Industri Mikro Kecil Menurut Kelurahan di Kecamatan Pontianak Selatan, 2023
Number Micro and Small Industry by Urban Village in Pontianak Selatan District, 2023

Tabel
Table 7.1

Banyaknya Sarana Lembaga Keuangan Bank Menurut Kelurahan dan Jenis Bank di Kecamatan Pontianak Selatan, 2023
Number of Bank by Urban Village and Type of Bank in Pontianak Selatan District, 2023

Kelurahan Urban Village	Bank Umum Pemerintah Government Bank	Bank Umum Swasta Private Bank	Bank Perkreditan Rakyat (BPR) Rural Bank
(1)	(2)	(3)	(4)
Benua Melayu Laut	2	2	2
Benua Melayu Darat	11	21	6
Parit Tokaya	4	4	1
Akcaya	8	4	1
Kota Baru	3	2	—
Kecamatan Pontianak Selatan Pontianak Selatan District	28	33	10

Sumber/Source: Kantor Kelurahan se-Kecamatan Pontianak Selatan/Urban Village Offices throughout Pontianak Selatan District

Tabel
Table 7.2**Banyaknya Koperasi Aktif Menurut Kelurahan dan Jenis Koperasi di Kecamatan Pontianak Selatan, 2023**
Number of Active Cooperative by Urban Village and Type of Cooperative in Pontianak Selatan District, 2023

Kelurahan Urban Village	Koperasi Konsumen Consumer Cooperative	Koperasi Produsen Producer Cooperative	Simpan Pinjam Saving and Loan
(1)	(2)	(3)	(4)
Benua Melayu Laut	3	–	1
Benua Melayu Darat	33	–	1
Parit Tokaya	19	–	–
Akcaya	39	–	1
Kota Baru	7	–	–
Kecamatan Pontianak Selatan Pontianak Selatan District	101	–	3

Lanjutan Tabel/*Continued Table 7.2*

Kelurahan Urban Village	Koperasi Jasa Service Cooperative	Koperasi Pemasaran Marketing Cooperative	Jumlah Total
(1)	(5)	(6)	(7)
Benua Melayu Laut	1	–	5
Benua Melayu Darat	2	–	36
Parit Tokaya	1	–	20
Akcaya	–	–	40
Kota Baru	–	–	7
Kecamatan Pontianak Selatan Pontianak Selatan District	4	–	108

Sumber/*Source*: Kantor Kelurahan se-Kecamatan Pontianak Selatan/*Urban Village Offices throughout Pontianak Selatan District*

Tabel 7.3
Table

Banyaknya Sarana Perdagangan Menurut Kelurahan dan Jenis Sarana Perdagangan di Kecamatan Pontianak Selatan, 2023
Number of Trade Facilities by Kelurahan and Type of Trade Facilities in Pontianak Selatan District, 2023

Kelurahan <i>Urban Village</i>	Kelompok Pertokoan <i>Shopping Complexs</i>	Pasar dengan Bangunan Permanen <i>Markets in Permanent Building</i>
(1)	(2)	(3)
Benua Melayu Laut	4	1
Benua Melayu Darat	8	1
Parit Tokaya	5	1
Akcaya	2	–
Kota Baru	2	–
Kecamatan Pontianak Selatan <i>Pontianak Selatan District</i>	21	3

Lanjutan Tabel/*Continued Table 7.3*

Kelurahan <i>Urban Village</i>	Pasar dengan Bangunan Semi Permanen <i>Market in Semi Permanent Building</i>	Pasar tanpa Bangunan Permanen <i>Market without Permanent Building</i>
(1)	(4)	(5)
Benua Melayu Laut	–	–
Benua Melayu Darat	–	–
Parit Tokaya	–	–
Akcaya	–	–
Kota Baru	–	–
Kecamatan Pontianak Selatan <i>Pontianak Selatan District</i>	–	–

Lanjutan Tabel/*Continued Table 7.3*

Kelurahan Urban Village	Mini Market/Swalayan/ Supermarket Mini Market/ Supermarket	Restoran/ Rumah Makan Restaurant/ Eatery
(1)	(6)	(7)
Benua Melayu Laut	5	4
Benua Melayu Darat	18	42
Parit Tokaya	7	29
Akcaya	16	17
Kota Baru	14	2
Kecamatan Pontianak Selatan Pontianak Selatan District	60	94

Sumber/*Source*: Kantor Kelurahan se-Kecamatan Pontianak Selatan/*Urban Village Offices throughout Pontianak Selatan District*

Tabel
Table 7.4

**Jumlah Industri Mikro Kecil Menurut Kelurahan di
Kecamatan Pontianak Selatan, 2023**
*Number Micro and Small Industry by Urban Village in
Pontianak Selatan District, 2023*

Kelurahan Urban Village	Industri Mikro Kecil Micro and Small Industry
(1)	(2)
Benua Melayu Laut	56
Benua Melayu Darat	44
Parit Tokaya	25
Akcaya	67
Kota Baru	51
Kecamatan Pontianak Selatan Pontianak Selatan District	243

Sumber/Source: Kantor Kelurahan se-Kecamatan Pontianak Selatan/Urban Village Offices throughout Pontianak Selatan District

DAFTAR PUSTAKA/BIBLIOGRAPHY

- Direktorat Jenderal Hortikultura & Badan Pusat Statistik. 2022. *Pedoman Statistik Pertanian Hortikultura (SPH)*. Jakarta: Kementerian Pertanian.
- Direktorat Statistik Ketahanan Sosial. 2021. *Buku 3: Konsep dan Definisi Podes 2021*. Jakarta: Badan Pusat Statistik.
- Kementerian Dalam Negeri. 2004. *Keputusan Menteri Dalam Negeri Nomor 100.1.1-6117 Tahun 2022 tentang Pemutakhiran Kode, Data Wilayah Administrasi Pemerintahan, dan Pulau*. Jakarta.
- Pemerintah Kota Pontianak. 2004. *Peraturan Daerah Kota Pontianak Nomor 19 Tahun 2004 tentang Pembentukan Pemerintah Kelurahan Dalam Daerah Kota Pontianak*. Pontianak.

<https://pontianakkota.go.id>

ST 2023
SENSUS PERTANIAN

BerAKHLAK
Berorientasi Pelayanan Akuntabel Kompeten
Harmonis Loyal Adaptif Kolaboratif

**# bangga
melayani
bangsa**

DATA

MENCERDASKAN BANGSA
— ENLIGHTEN THE NATION —



**BADAN PUSAT STATISTIK
KOTA PONTIANAK**

BPS-STATISTICS PONTIANAK MUNICIPALITY

Jl. Letjen Sutoyo No. 17 Pontianak 78121

Telp. (0561) 8189880

Email: bps6171@bps.go.id Website: pontianakkota.bps.go.id

ISSN 2655-4550



9 772655 455009