



KECAMATAN
KANGKUNG

DALAM ANGKA
1994

disusun oleh
MANTRI STATISTIK
KANGKUNG

BIRO PUSAT STATISTIK

KANTOR STATISTIK *BPS* KABUPATEN KENDAL

5.598

ec
nd

at Statistik



LABEL SEMENTARA
SENSUS BARANG 2011

Ruang	ID
B2309	121.1195.1225-1

<https://kendalkab.bps.go.id>

BPS

BIRO PUSAT STATISTIK

Kantor Statistik Kabupaten Kendal

Jln. Raya Barat No. 42 A Telp. (0294) 81461

K E N D A L

BPS



NO. PUSTAKA : 10.1196-2617

M F N : 30603

MILIK : UPT. PUSTAKAAN & DOK. STAT.
BPS - JAKARTA

KECAMATAN
KANGKUNG

DALAM ANGKA
1994

disusun oleh
MANTRI STATISTIK
KANGKUNG

BIRO PUSAT STATISTIK

KANTOR STATISTIK **BPS** KABUPATEN KENDAL

SAMBUTAN CAMAT/ KEPALA WILAYAH
KECAMATAN KANGKUNG

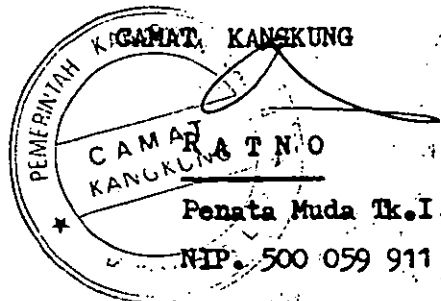
Buku "KECAMATAN KANGKUNG DALAM ANGKA 1994" merupakan sarana penting dan bermanfaat pada masa pembangunan, perlu diketahui bahwa data Statistik merupakan alat perencana dan analisa. Oleh karena itu kami sangat menghargai atas usaha penerbitan - buku ini.

Buku "KECAMATAN KANGKUNG DALAM ANGKA 1994" sangat bermanfaat baik untuk kepentingan penyelenggaraan pemerintah maupun bermanfaat bagi seluruh lapisan masyarakat.

Harapan kami semoga dengan penerbitan buku ini dapat dipergunakan bagi semua pihak yang memerlukan.

Demikianlah semoga Tuhan Yang Maha Esa melimpahkan Taufik, Rohmat, dan hidayahNya. Amien 3x Ya - Robal Alamin.

Kangkung, - 1995



K A T A P E N G A N T A R

Dengan Rahmat Tuhan Yang Maha Esa kami bersyukur telah dapat menyusun suatu penerbitan buku "KECAMATAN KANGKUNG DALAM ANGIKA 1994" .

Ini merupakan publikasi yang diterbitkan setiap tahun dengan harapan untuk memberikan informasi data yang berkesinambungan. Buku ini dihimpuh dari laporan monografie desa dan data sekunder Dinas instansi ditingkat Kecamatan Kangkung.

Dalam penyajian buku ini mungkin belum dapat sepenuhnya memenuhi harapan dari para pembaca walaupun kami telah berupaya untuk mencukupinya. Oleh karena itu dalam kesempatan ini kami tetap mengharap bantuan kepada Dinas ditingkat Kecamatan maupun Desa untuk memberikan data selengkap mungkin guna penyempurnaan dan pengembangan pada penyajian berikutnya.

Demikianlah harapan kami semoga yang terkandung dalam penyajian buku ini ada manfaatnya. Amien.

Kangkung, - 1995

MANTIS Kec. KANGKUNG

BUANG SUPONO

NIP. 340 014 648

DAFTAR ISI

	Halaman
Kata Sambutan Camat Kangkung.....	1
Kata Pengantar.....	2
Daftar Isi.....	3
Peta Wilayah Kabupaten Kendal.....	10
Peta Wilayah Kecamatan Kangkung.....	11
BAB I. GEOGRAFIS.....	12
1. Letak Geografis.....	12
2. Jarak.....	13
3. Luas Wilayah Kecamatan Kankung.....	14
4. Banyaknya Curah Hujan.....	15
BAB II. UMUM.....	16
1. Nama dan Tipe Desa.....	16
2. Jumlah Dusun dan RW.....	17
3. Jumlah RT dan KK.....	18
4. Luas Penggunaan Tanah.....	19
5. Luas Lahan Untuk Pertanian Per Desa di Kecamatan Kankung.....	20
6. Luas Lahan Kering dan Lainnya di Kecamatan Kankung...	21
7. Sarana dan Aparatur Pemerintahan Desa.....	22
8. Luas Bengkok atau Upah Perangkat Desa.....	23

9. Luas Tanah Kas atau Bondo - Desa.....	24
10. Sarana Perekonomian dan Usa ha.....	25
11. Sarana Pendidikan Dasar dan Menengah.....	26
12. Nama Desa dan Klasifikasi - LKMD.....	27
BAB III. DEMOGRAFI.....	28
1. Jumlah Penduduk Menurut Je- nis Kelamin.....	28
2. Jumlah Penduduk Dewasa dan Anak-anak.....	29
3. Jumlah Penduduk Menurut Ke- lompok Umur.....	30
4. Jumlah Penduduk Laki-laki - Terhadap 1000 Perempuan (Set Ratio).....	31
5. Kepadatan Penduduk per Desa	32
6. Penduduk Menurut Mata Pen- caharian.....	33
7. Banyaknya Petani Sendiri, - Buruh tani, Nelayan.....	34
8. Banyaknya Pengusaha, Buruh Industri, Buruh Bangunan...	35
9. Banyaknya Pedagang, Angkut- an, Pegawai/ABRI.....	36

10. Penduduk Menurut Agama Yang dianut.....	36a
11. Banyaknya Kelahiran dan Kematian.....	37
12. Banyaknya Pendetang dan Pindah.....	38
13. Banyaknya Nikah, Talak, Rujuk.....	39
14. Banyaknya Penduduk Transmigrasi.....	40
15. Banyaknya Peserta KB; PUS, -PIL, IUD.....	41
16. Banyaknya Peserta KB : Kondom, MOP, MOW.....	42
17. Banyaknya Peserta KB : Suntik, IMPLANT.....	43
18. Jumlah Bangunan Tempat Tinggal dan Lainnya.....	44
BAB IV. SOSIAL BUDAYA.....	45
1. Banyaknya Tempat-tempat Ibadah.....	45
2. Banyaknya Sekolah, Murid dan Guru TK.....	46
3. Banyaknya Sekolah, Murid dan Guru SD.....	47
4. Banyaknya Sekolah, Murid dan Guru MI.....	48

5. Banyaknya Murid dan Guru SMP, MTs, MA.....	49
6. Banyaknya Lulusan SD dan Sede rajaat.....	50
7. Banyaknya Anak Usia 7 - 12 Ta hun.....	51
8. Banyaknya Rumah Penduduk Me nurut Tipe.....	52
9. Rumah Penduduk Menurut Din ding.....	53-54
10. Rumah Penduduk Menurut Atap..	55
11. Rumah Penduduk Menurut Lantai	56
12. Banyaknya Sarana Kesehatan...	57
13. Banyaknya Kunjungan Masyara kat di Puskesmas Induk dan - Puskesmas Pembantu Truko.....	58
14. Banyaknya Kunjungan Masyara kat di Puskesmas Pembantu Sen dangkulon dan Rejosari.....	59
15. Banyaknya Kunjungan Masyara kat di Puskesmas Keliling-Sen dangdawung (Sebeo).....	60
16. Jumlah POSYANDE Di Kecamatan Kangkung.....	61
BAB V. PERTANIAN.....	62
1. Lahan Pertanian dan Status Pengairan.....	62

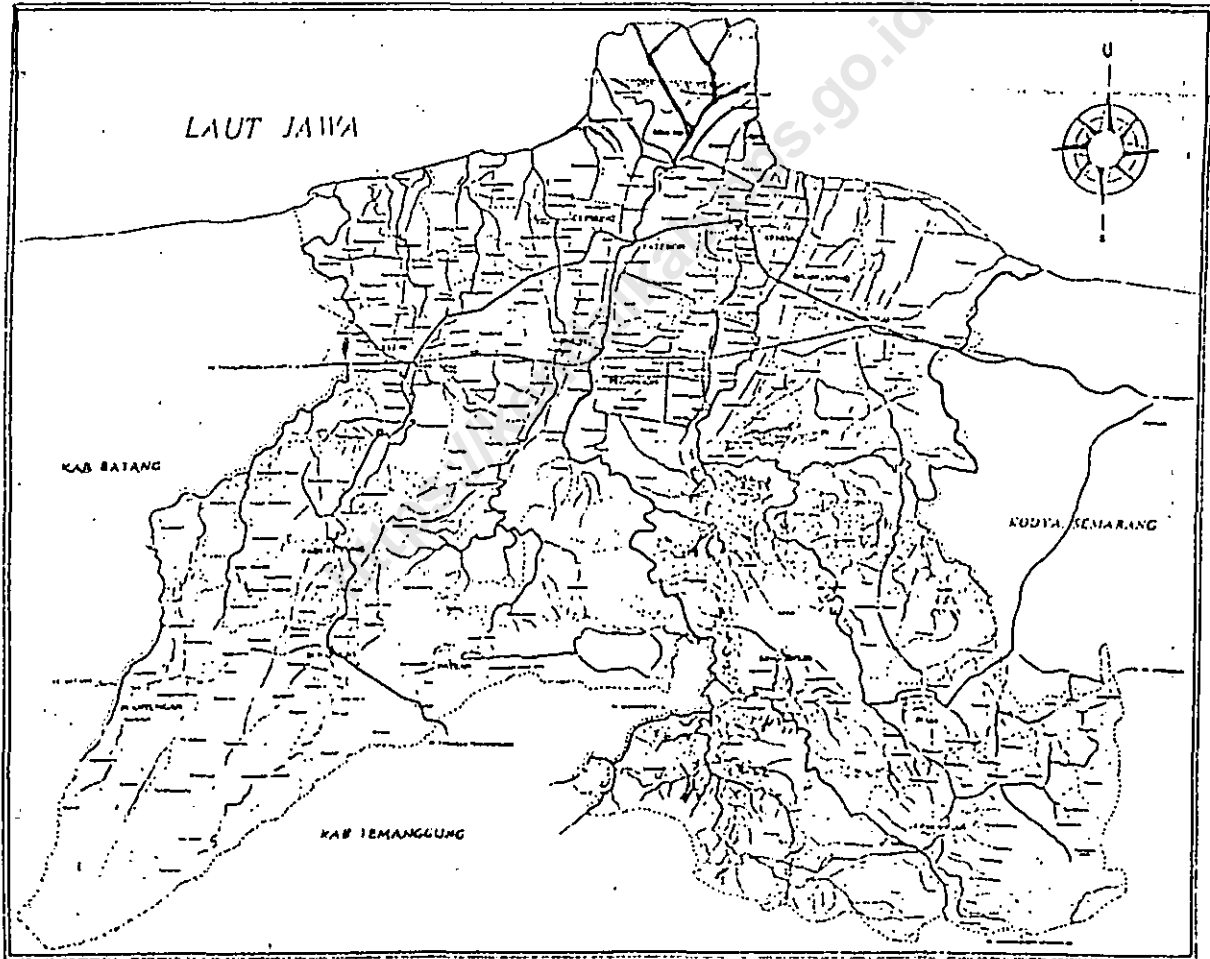
2. Kelompok Tani dan Pemberantas Hama.....	63
3. Luas Panen dan Produksi Tanaman Padi.....	64
4. Luas Panen dan Produksi Tanaman Jagung.....	65
5. Luas Tanaman dan Produksi Ubi Jalar.....	66
6. Luas Tanaman dan Produksi Kacang Tanah.....	67
7. Luas Tanaman dan Produksi Bawang Merah.....	68
8. Luas Tanaman dan Produksi Ketimun.....	69
9. Luas Tanaman dan Produksi Kacang Panjang.....	70
10. Luas Tanaman dan Produksi Cabe.....	71
11. Luas Tanaman dan Produksi Kacang Hijau.....	72
12. Luas Tanaman dan Produksi Kedelai.....	73
13. Luas Tanaman dan Produksi Tomat.....	74
14. Luas Tanaman dan Produksi Tembakau.....	75

15. Luas Tanaman dan Produksi Te- bu.....	76
16. Banyaknya Pohon dan Produksi- Kelapa.....	77
17. Banyaknya Pohon dan Produksi Kapok.....	78
18. Banyaknya Ternak Sapi, Kerbau Kuda.....	79
19. Banyaknya Ternak Kambing dan Domba.....	80
20. Banyaknya Ternak Unggas.....	81
BAB VI. KOMUNIKASI DAN PERHUBUNGAN.....	82
1. Banyaknya Bangunan Jembatan..	82
2. Panjang dan Kelas Jalan.....	83
3. Banyaknya Radio dan Televisi.	84
4. Banyaknya Kendaraan Bermotor.	85
5. Banyaknya Kendaraan Tak Ber- motor.....	86
6. Banyaknya Sepeda dan Becak...	87
BAB VII. PEMBANGUNAN.....	88
1. Penduduk Yang Telah Ditatar P4.....	88
2. Penderita Cacat Raga dan Men- tal.....	89
3. Jumlah Penderita Cacat Netra dan Tuli/Bisu.....	90
4. Banyaknya SPPT.....	91

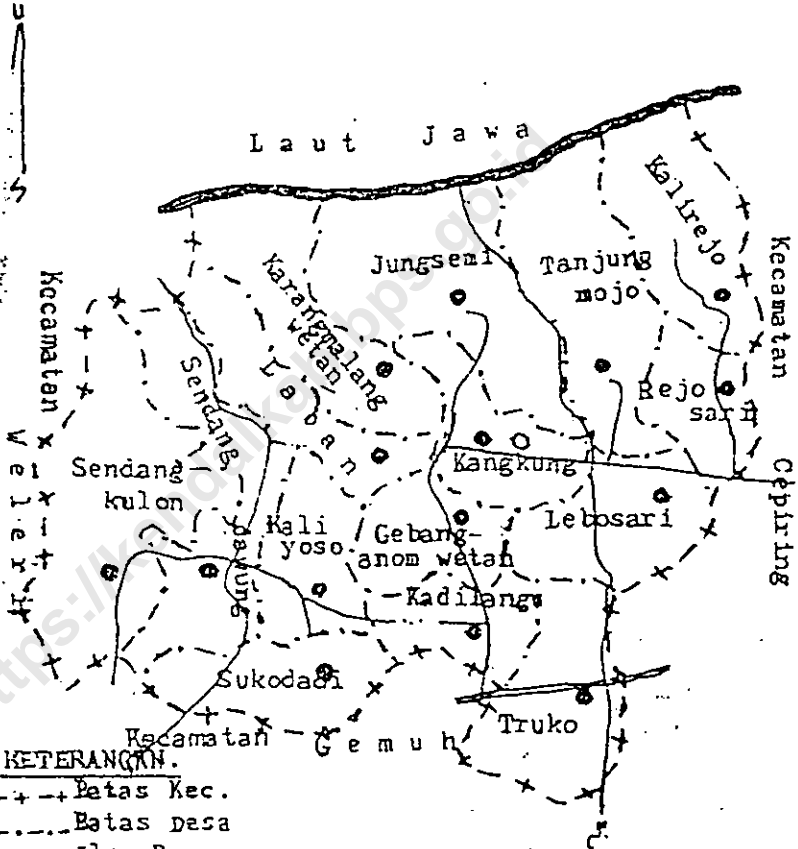
5. Pemasukan Pajak Bumi dan Bangunan.....	92
6. Banyaknya Pelayanan Listrik PLN.....	93

<https://kendalkab.bps.go.id>

PETA KABUPATEN KENDAL



PETA SITUASI
 KECAMATAN KANGKUNG
 Skala 1 : 25000



- KETERANGAN.**
- - - - - Batas Kec.
 - Batas Desa
 - ==== Jln. Raya
 - ==== Jln. Aspal
 - ~ ~ ~ Sungai
 - Kant. Kacamt.
 - Kant. Desa

LETAK GEOGRAFIS

Kecamatan Kangkung terletak dalam :

Wilayah Kerja Pembantu Bupati : Weleri
Kabupaten Daerah Tingkat II : Kendal
Propinsi Daerah Tingkat I : Jawa Tengah

Batas-batas Wilayah :

Sebelah Utara : Laut Jawa
Sebelah Selatan : Kecamatan Gemuh
Sebelah Barat : Kecamatan Rowosari
Sebelah Timur : Kecamatan Cepiring

Ketinggian Tanah dari Permukaan Laut :

Kecamatan Kangkung merupakan dataran rendah dengan ketinggian \pm 2 sampai 5 meter dari permukaan air laut.

Temperatur/Suhu udara rata-rata :

Suhu udara siang hari : \pm 32 c
Suhu udara malam hari : \pm 24 c

Curah hujan :

Curah hujan berkisar antara 1500 mm sampai dengan 2000 mm per tahun.

J A R A K

Jarak dari Kecamatan Kungkung ke beberapa kota seperti :

- | | |
|--|---------|
| 0. Kec. Kungkung | : 0 Km |
| 1. Kec. Cepiring | : 4 Km |
| 2. Kec. Rowosari | : 19 Km |
| 3. Kec. Gemuh | : 10 Km |
| 4. Wil. Kerja Pembantu Bupati
Wil. Weleri | : 12 Km |
| 5. Ibukota Kabupaten Daerah
Tingkat II | : 10 Km |
| 6. Ibukota Propinsi Jawa Tengah | : 40 Km |

Jarak dari kota Kecamatan Kungkung ke beberapa desa seperti :

- | | |
|-----------------------|----------|
| 0. Kungkung | : 0 Km |
| 1. Sendangkulon | : 4,5 Km |
| 2. Sendangdawung | : 4,0 Km |
| 3. Sukodadi | : 4,0 Km |
| 4. Kaliyoso | : 3,5 Km |
| 5. Gebanganomwetan | : 1,5 Km |
| 6. Kadilangu | : 2,5 Km |
| 7. Truko | : 3,5 Km |
| 8. Lebosari | : 2,0 Km |
| 9. Laban | : 1,0 Km |
| 10. Karangmalangwetan | : 1,5 Km |
| 11. Jungsemi | : 2,0 Km |
| 12. Tanjungmojo | : 2,0 Km |
| 13. Rejosari | : 3,0 Km |
| 14. Kalirejo | : 3,5 Km |

LUAS WILAYAH KECAMATAN KANGKUNG
(DALAM Km)

Tabel : 1

!	DESA	!	LUAS (Km)	!	PERSENTASE!
!	1	!	2	!	3
!	1. Sendangkulon	!	3,51	!	9,0
!	2. Sendangdawung	!	3,42	!	8,8
!	3. Sukodadi	!	1,62	!	4,1
!	4. Kaliyoso	!	1,45	!	3,7
!	5. Gebanganomwetan	!	1,20	!	3,1
!	6. Kadilangu	!	1,61	!	4,1
!	7. Truko	!	1,71	!	4,4
!	8. Lebosari	!	1,73	!	4,4
!	9. Kangkung	!	2,16	!	5,5
!	10. Laban	!	1,77	!	4,5
!	11. Karangmalangwetan	!	2,83	!	7,3
!	12. Jungsemi	!	6,07	!	15,6
!	13. Tanjungmojo	!	4,16	!	10,7
!	14. Rejosari	!	1,04	!	2,7
!	15. Kalirejo	!	4,68	!	12,1
!	J u m l a h	!	38,98	!	100,0

BANYAKNYA CURAH HUJAN STATION NO. 20 C
 DI DESA KARANGMALANGWETAN 1994
 KECAMATAN KANGKUNG

Tabel : 2

! BULAN	! CURAH HUJAN (mm)	! HARI HUJAN !
! 1. Januari	! 551	! 13 !
! 2. Pebruari	! 142	! 9 !
! 3. Maret	! 456	! 16 !
! 4. April	! 101	! 3 !
! 5. Mei	! 29	! 1 !
! 6. Juni	! 26	! 1 !
! 7. Juli	! -	! - !
! 8. Agustus	! -	! - !
! 9. September	! -	! - !
! 10. Oktober	! 28	! 2 !
! 11. Nopember	! 225	! 9 !
! 12. Desember	! 270	! 9 !
! Jumlah	! 1828	! 63 !

Sumber data : Dinas Pengairan Kec. Kangkung

NAMA DAN TIPE DESA DI KECAMATAN KANGKUNG
TAHUN : 1994

Tabel : 1

!	D E S A	!	TIPE DESA	!	SCORE	!
!	1	!	2	!	3	!
!	1. Sendangkulon	!	Swasembada	!	131	!
!	2. Sendangdawung	!	Swasembada	!	131	!
!	3. Sukodadi	!	Swasembada	!	120	!
!	4. Kaliyoso	!	Swasembada	!	122	!
!	5. Gebanganomwetan	!	Swasembada	!	123	!
!	6. Kadilangu	!	Swasembada	!	129	!
!	7. Truko	!	Swasembada	!	126	!
!	8. Lebosari	!	Swasembada	!	126	!
!	9. Kangkung	!	Swasembada	!	128	!
!	10. Laban	!	Swasembada	!	127	!
!	11. Karangmalangwetan	!	Swasembada	!	126	!
!	12. Jungsemi	!	Swasembada	!	127	!
!	13. Tanjungmojo	!	Swasembada	!	129	Q
!	14. Rejosari	!	Swasembada	!	127	!
!	15. Kalirejo	!	Swasembada	!	127	!

Sumber data : Kaur BANGDES Kec. Kangkung

JUMLAH DUSUN DAN RUKUN WARGA (RW)
DI KEC. KANGKUNG
TAHUN : 1994

Tabel : 2.1

! D E S A .	! BANYAKNYA	
	! DUSUN	! RW
! 1	! 2	! 3
! 1. Sendangkulon	! 5	! 5
! 2. Sendangdawung	! 4	! 4
! 3. Sukodadi	! 2	! 2
! 4. Kaliyoso	! 3	! 3
! 5. Gebanganomwetan	! 1	! 1
! 6. Kadilangu	! 3	! 3
! 7. Truko	! 4	! 6
! 8. Lebosari	! 3	! 7
! 9. Kangkung	! 4	! 4
! 10. Laban	! 2	! 2
! 11. Karangmalangwetan	! 1	! 3
! 12. Jungsemi	! 3	! 4
! 13. Tanjungmojo	! 3	! 6
! 14. Rejosari	! 3	! 3
! 15. Kalirejo	! 4	! 6
! J u m l a h	! 45	! 59

Sumber data : Kaur Pemerintahan Kec. Kangkung

JUMLAH RUKUN TETANGGA (RT) DAN KK
DI KECAMATAN KANGKUNG
TAHUN : 1994

Tabel : 3

!	D E S A	!		!		
		BANYAKNYA				
!		RT	!	KK	!	
!	1	2	!	3	!	
!	1. Sendangkulon	!	27	!	1.296	!
!	2. Sendangdawung	!	33	!	950	!
!	3. Sukodadi	!	14	!	466	!
!	4. Kaliyoso	!	15	!	420	!
!	5. Gebanganomwetan	!	13	!	283	!
!	6. Kadilangu	!	18	!	469	!
!	7. Truko	!	19	!	658	!
!	8. Lebosari	!	21	!	542	!
!	9. Kangkung	!	21	!	533	!
!	10. Laban	!	12	!	314	!
!	11. Karangmalangwetan	!	21	!	624	!
!	12. Jungsemi	!	27	!	889	!
!	13. Tanjungmojo	!	31	!	895	!
!	14. Rejosari	!	18	!	412	!
!	15. Kalirejo	!	46	!	1.223	!
!	J u m l a h	!	336	!	9.974	!

Sumber data : Kaur Pemerintahan Kecamatan
Kangkung

LUAS PENGGUNAAN TANAH DI KECAMATAN KANGKUNG
TAHUN : 1994

Tabel 4

J E N I S	LUAS TANAH (HA)	PROSENTASE (%)
1	2	3
Tanah sawah	2065,0	52,97
Tanah tegalan	284,9	7,31
Tanah pekarangan	698,3	17,91
Tanah penggembalaan	-	-
Tanah tambak	187,7	4,81
Tanah rawa	-	-
Tanah hutan negara	-	-
Tanah perkebunan	-	-
Tanah lain-lain	662,2	17,00
J u m l a h	3898,1	100

Sumber data : Dinas Pertanian
Kecamatan Kangkung

LUAS LAHAN UNTUK PERTANIAN PER DESA
DI KECAMATAN KANGKUNG

TAHUN : 1994

Tabel : 4.1

D E S A	LUAS TANAH (Ha)		
	SAWAH	TEGALAN	TAMBAK
1	2	3	4
1. Sendangkulon	252,00	-	-
2. Sendangdawung	160,00	1,20	-
3. Sukodadi	97,00	5,20	-
4. Kaliyoso	105,00	-	-
5. Gebanganomwetan	87,00	8,30	-
6. Kadilangu	91,00	-	-
7. Truko	86,00	6,60	-
8. Lebosari	96,00	7,40	-
9. Kangkung	122,00	2,50	-
10. Laban	72,00	15,00	-
11. Karangmalangwetan	156,00	52,80	-
12. Jungsemi	212,00	176,50	49,60
13. Tanjungmojo	225,00	9,40	25,60
14. Rejosari	70,00	-	-
15. Kalirejo	234,00	-	112,50
J u m l a h	2065,00	284,90	187,70

Monografi Desa

LUAS LAHAN KERING DAN LAINNYA
DI KECAMATAN KANGKUNG

TAHUN : 1994

Tabel : 4.2

D E S A	PEKARANGAN / BANGUNAN (Ha)	TANAH LAIN (Ha)	LUAS DESA (Ha)
1	2	3	4
1. Sendangkulon	79,00	20,80	351,80
2. Sendangdawung	65,70	114,80	341,70
3. Sukodadi	41,00	19,20	162,40
4. Kaliyoso	34,40	4,60	145,00
5. Gebanganomwetan	16,60	8,40	120,30
6. Kadilangu	35,70	34,20	160,90
7. Truko	60,90	17,00	170,50
8. Lebosari	29,20	40,60	173,20
9. Kangkung	39,40	52,50	216,40
10. Laban	26,00	64,20	177,20
11. Karangmalangwetan	60,30	13,90	283,00
12. Jungsemi	57,50	111,30	606,90
13. Tanjungmojo	50,60	105,50	416,10
14. Rejosari	27,80	6,40	104,20
15. Kalirejo	73,20	48,80	468,50
J u m l a h	698,30	662,2	3898,10

Sumber data : Monografi Desa

SARANA DAN APARAT PEMERINTAHAN DESA
DI KECAMATAN KANGKUNG
TAHUN : 1994

Tabel : 5

URAIAN	BANYAKNYA
1	2
1. Sarana Pemerintahan Desa :	
Kantor Desa	15 buah
Balai Desa	15 buah
2. Aparat Pemerintahan :	
Kepala Desa	15 orang
Sekretaris Desa	15 orang
Kaur Umum	15 orang
Kaur Pemerintahan	15 orang
Kaur Keuangan	15 orang
Kaur Pembangunan	15 orang
Kaur Kesra	15 orang
3. Pembantu Kaur/Perangkat Desa	
lainnya :	61 orang
4. Kepala Dusun (KADUS)	45 orang

Sumber data : Kaur Pemerintahan Kecamatan
Kangkung

LUAS BENGKOK ATAU UPAH PERANGKAT DESA
DI KECAMATAN KANGKUNG

TAHUN : 1994

Tabel : 6

D E S A	LUAS TANAH (Ha)	
	SAWAH	TEGALAN
1	2	3
1. Sendangkulon	27,2	-
2. Sendangdawung	18,9	-
3. Sukodadi	15,9	0,8
4. Kaliyoso	16,3	-
5. Gebanganomwetan	14,6	-
6. Kadilangu	15,4	-
7. Truko	17,9	6,26
8. Lebosari	16,6	0,80
9. Kangkung	12,1	-
10. Laban	11,6	-
11. Karangmalangwetan	20,3	2,83
12. Jungsemi	28,0	-
13. Tanjungmojo	18,2	1,50
14. Rejosari	13,70	-
15. Kalirejo	25,00	-
j u m l a h	271,7	12,19

Sumber data : Monografi Desa

LUAS TANAH KAS ATAU BONDO DESA
DI KECAMATAN KANGKUNG
TAHUN : 1994

Tabel : 7.2

D E S A	LUAS TANAH (Ha)	
	SAWAH	TEGALAN
1	2	3
1. Sendangkulon	5,05	-
2. Sendangdawung	3,00	0,13
3. Sukodadi	0,57	0,43
4. Kaliyoso	1,85	-
5. Gebanganomwetan	5,23	0,33
6. Kadilangu	2,75	-
7. Truko	2,05	-
8. Lebosari	1,10	-
9. Kangkung	2,00	2,90
10. Laban	0,74	0,63
11. Karangmalangwetan	6,77	0,67
12. Jungsemi	5,18	0,14
13. Tanjungmojo	1,48	0,10
14. Rejosari	-	-
15. Kalirejo	2,95	-
J u m l a h	40,72	5,33

Sumber data : Monografi Desa

SARANA PEREKONOMIAN DAN USAHA
DI KECAMATAN KANGKUNG
TAHUN.: 1994

Tabel : 8

J E N I S	! BANYAKNYA !
1	2
1. Pasar Umum	! 3 buah !
Hewan	! - !
Ikan	! - !
2. Warung/Kios	! 40 buah !
3. Warung makan	! 14 buah !
4. Kios Foto Copy	! - !
Foto Studio	! - !
5. Salon Kecantikan	! 3 buah !
6. Gudang/Perdagangan	! 5 buah !
7. Kios Sarana Pertanian	! 4 buah !
8. Bank/Badan Perkreditan	! 2 buah !
9. Usaha Angkutan	! 1 buah !
10. Usaha/Industri Rumah Tangga	! 46 buah !

Sumber data : Monografi Desa

SARANA PENDIDIKAN DASAR DAN MENENGAH
DI KECAMATAN KANGKUNG
TAHUN 1994

Tabel : 9

!	JENIS PENDIDIKAN	!	BANYAKNYA	!
!	1	!	2	!
!	1. Tingkat Sekolah Dasar	!		!
	Jumlah SD	!	35 unit	!
	- SD Negeri	!	16 unit	!
	- SD INPRES	!	13 unit	!
	- SD Swasta	!	1 unit	!
	- Madrasah Ibtidaiyah	!	5 unit	!
!	2. Tingkat Menengah	!	5 unit	!
	- SMP Negeri	!	2 unit	!
	- SMP Swasta	!	1 unit	!
	- Madrasah Tsanawiyah	!	2 unit	!
!	3. Tingkat Menengah Atas	!	1 unit	!
	- Madrasah Aliyah (Swasta)	!	1 unit	!

Sumber Data : Dinas P dan K

NAMA DESA DAN KLASIFIKASI LKMD BERKEMBANG
MENURUT KATEGORI DI KECAMATAN KANGKUNG
TAHUN : 1994/1995

Tabel : 10

!	D E S A	!	BERKEMBANG !	!
!	1	!	2	!
!	1. Sendangkulon	!	III	!
!	2. Sendangdawung	!	III	!
!	3. Sukodadi	!	III	!
!	4. Kaliyoso	!	III	!
!	5. Gebanganomwetan	!	III	!
!	6. Kadilangu	!	III	!
!	7. Truko	!	III	!
!	8. Lebosari	!	III	!
!	9. Kangkung	!	III	!
!	10. Laban	!	III	!
!	11. Karangmalangwetan	!	III	!
!	12. Jungsemi	!	III	!
!	13. Tanjungmojo	!	III	!
!	14. Rejosari	!	III	!
!	15. Kalirejo	!	III	!

Sumber data : Kaur Bangdes Kec. Kangkung

JUMLAH PENDUDUK MENURUT JENIS KELAMIN
DI KECAMATAN KANGKUNG TAHUN : 1994

Tabel : 1

D E S A	JUMLAH PENDUDUK		
	L	P	L + P
1	2	3	4
1. Sendangkulon	2.515	2.682	5.197
2. Sendangdawung	2.006	2.088	4.094
3. Sukodadi	1.104	1.128	2.232
4. Kaliyoso	892	981	1.873
5. Gebanganomwetan	684	693	1.377
6. Kadilangu	1.030	1.111	2.141
7. Truko	1.440	1.479	2.919
8. Lebosari	1.222	1.284	2.506
9. Kangkung	1.069	1.312	2.381
10. Laban	705	717	1.422
11. Karangmalangwetan	1.309	1.464	2.773
12. Jungsemi	2.124	2.192	4.316
13. Tanjungmojo	1.861	1.983	3.844
14. Rejosari	963	998	1.961
15. Kalirejo	2.588	2.604	5.192
J u m l a h	21.512	22.716	44.228

Sumber data : Monografi Desa

JUMLAH PENDUDUK DEWASA DAN ANAK ANAK
DI KECAMATAN KANGKUNG
TAHUN 1994

Tabel : 2

D E S A	JUMLAH PENDUDUK	
	DEWASA	ANAK
1	2	3
1. SENDANGKULON	3.072	2.125
2. SENDANGDAWUNG	2.738	1.356
3. SUKODADI	1.462	770
4. KALIYOSO	1.261	608
5. GEBANGANOMWETAN	816	561
6. KADILANGU	1.266	876
7. TRUKO	2.034	885
8. LEBOSARI	1.737	769
9. KANGKUNG	1.534	847
10. LABAN	922	500
11. KARANGMALANGWETAN	1.848	925
12. JUNGSEMI	2.703	1.613
13. TANJUNGMOJO	2.779	1.065
14. REJOSARI	1.346	615
15. KALIREJO	3.741	1.454
J u m l a h	29.259	14.969

Sumberdata : Monografi desa

JUMLAH PENDUDUK MENURUT KELOMPOK UMUR
DI KECAMATAN KANGKUNG
TAHUN : 1994

Tabel : 3

UMUR (TAHUN)	JUMLAH		
	L	P	L + P
1	2	3	4
0 - 4	2.925	3.032	5.957
5 - 9	2.706	2.784	5.490
10 - 14	2.680	2.646	5.326
15 - 19	2.405	2.589	4.994
20 - 24	2.268	2.381	4.649
25 - 29	2.163	2.258	4.421
30 - 39	2.087	2.191	4.278
40 - 49	1.797	2.065	3.862
50 - 59	1.442	1.612	3.054
60 - ke atas	1.031	1.166	2.197
J u m l a h	21.512	22.716	44.228

Sumber data : Monografi Desa

JUMLAH PENDUDUK LAKI-LAKI TERHADAP
1000 PEREMPUAN (SEX RATIO)
DI KECAMATAN KANGKUNG
TAHUN : 1994

Tabel : 4

D E S A	JUMLAH PENDUDUK		
	L	P	L— 1000 P
1	2	3	4
1. SENDANGKULON	2.515	2.682	937
2. SENDANGDAWUNG	2.006	2.088	960
3. SUKODADI	1.104	1.128	978
4. KALIYOSO	892	981	909
5. GEBANGANOMWETAN	684	693	987
6. KADILANGU	1.030	1.111	927
7. TRUKO	1.440	1.479	973
8. LABOSARI	1.222	1.284	952
9. KANGKUNG	1.069	1.312	814
10. LABAN	705	717	983
11. KARANGMALANGWETAN	1.309	1.464	894
12. JUNGSEMI	2.124	2.192	968
13. TANJUNGMØJO	1.861	1.983	938
14. REJOSARI	963	998	965
15. KALIREJO	2.588	2.604	993
J U M L A H	21.512	22.716	947

M I L I K
UPT. PERPUSTAKAAN &
DOKUMENTASI STATISTIK
BIRO PUSAT STATISTIK

KEPADATAN PENDUDUK PER DESA
DI KECAMATAN KANGKUNG
TAHUN : 1994

Tabel : 5

!	D E S A	!	LUAS! (Km ²)	!	PENDUDUK! DESA	!	PER Km ² !
1		!	2	!	3	!	4
1.	SENDANGKULON	!	3,51!	!	5.197	!	1.481
2.	SENDANGDAWUNG	!	3,42!	!	4.094	!	1.197
3.	SUKODADI	!	1,62!	!	2.232	!	1.378
4.	KALIYOSO	!	1,45!	!	1.873	!	1.292
5.	GEBANGANOMWETAN	!	1,20!	!	1.377	!	1.147
6.	KADILANGU	!	1,61!	!	2.141	!	1.330
7.	TRUKO	!	1,70!	!	2.919	!	1.717
8.	LEBOSARI	!	1,73!	!	2.506	!	1.448
9.	KANGKUNG	!	2,17!	!	2.381	!	1.097
10.	KARANGMALANGWETAN	!	2,83!	!	2.773	!	980
11.	LABAN	!	1,77!	!	1.422	!	803
12.	JUNGSEMI	!	6,07!	!	4.316	!	711
13.	TANJUNGMOJO	!	4,16!	!	3.844	!	924
14.	REJOSARI	!	1,04!	!	1.961	!	1.885
15.	KALIREJO	!	4,68!	!	5.192	!	1.109
J u m l a h		!	38,98!	!	44.228	!	1.135

PENDUDUK MENURUT MATA PENCAHARIAN
DI KECAMATAN KANGKUNG
TAHUN : 1994

Tabel : 6

! JENIS PEKERJAAN	! BANYAKNYA !
! 1	! 2 !
! 1. Petani sendiri	! 9.398 !
! 2. Buruh tani	! 11.873 !
! 3. Nelayan	! 194 !
! 4. Usaha/Pengusaha	! 117 !
! 5. Buruh industri	! 332 !
! 6. Buruh bangunan	! 635 !
! 7. Pedagang	! 389 !
! 8. Pengangkutan	! 153 !
! 9. Pegawai negeri/ABRI	! 661 !
! 10. Pensiunan	! 88 !
! 11. Lain-lain	! 8.941 !

Sumber data : Monografi Desa

BANYAKNYA PETANI SENDIRI, BURUH TANI, NELAYAN
DI KECAMATAN KANGKUNG
TAHUN : 1994

Tabel : 7

D E S A	BANYAKNYA			
	PETANI SENDIRI	BURUH TANI	NELAYAN	
1	2	3	4	
1. SENDANGKULON	256	2.125	70	
2. SENDANGDAWUNG	464	1.716	2	
3. SUKODADI	380	907	-	
4. KALIYOSO	514	886	-	
5. GEBANGANOMWETAN	258	519	-	
6. KADILANGU	247	888	-	
7. TRUKO	156	331	-	
8. LEBOSARI	225	450	-	
9. KANGKUNG	128	164	-	
10. LABAN	250	345	2	
11. KARANGMALANGWETAN	1.638	132	14	
12. JUNGSEMI	630	998	-	
13. TANJUNGMOJO	1.094	785	-	
14. REJOSARI	137	775	-	
15. KALIREJO	3.021	852	106	
J u m l a h	9.398	11.873	194	

Sumber data : Monografi Desa

BANYAKNYA PENGUSAHA, BURUH INDUSTRI, BURUH BANGUNAN
DI KECAMATAN KANGKUNG
TAHUN : 1994

Tabel : 8

D E S A	BANYAKNYA			
	! PENGUSAHA !	BURUH !	BURUH !	BURUH !
1	2	3	4	
		INDUSTRI	BANGUNAN	
1. SENDANGKULON	17	17	13	!
2. SENDANGDAWUNG	4	7	171	!
3. SUKODADI	8	53	26	!
4. KALIYOSO	4	-	-	!
5. GEBANGANOMWETAN	5	-	5	!
6. KADILANGU	18	48	61	!
7. TRUKO	2	26	37	!
8. LEBOSARI	34	35	42	!
9. KANGKUNG	15	27	26	!
10. LABAN	-	32	10	!
11. KARANGMALANGWETAN	3	9	12	!
12. JUNGSEMI	-	27	28	!
13. TANJUNGMOJO	3	35	51	!
14. REJOSARI	-	16	47	!
15. KALIREJO	4	-	106	!
J u m l a h	117	332	635	!

Sumber data : Monografi desa

BANYAKNYA PEDAGANG, ANGKUTAN, PNS/ABRI
DI KECAMATAN KANGKUNG
TAHUN : 1994

Tabel : 9

D E S A	BANYAKNYA			
	PEDAGANG	ANGKUTAN	PNS/ABRI	
1	2	3	4	
1. SENDANGKULON	8	20	25	
2. SENDANGDAWUNG	27	3	19	
3. SUKODA DI	48	8	18	
4. KALIYOSO	15	8	3	
5. GEBANGANOMWETAN	4	3	9	
6. KADILANGU	27	22	18	
7. TRUKO	100	49	49	
8. LEBOSARI	11	6	8	
9. KANGKUNG	47	10	21	
10. LABAN	5	4	5	
11. KARANGMALANGWETAN	11	-	32	
12. JUNGSEMI	29	3	26	
13. TANJUNGMOJO	41	6	51	
14. REJOSARI	16	11	292	
15. KALIREJO	-	-	85	
J u m l a h	389	153	661	

Sumber data : Monografi desa

PENDUDUK MENURUT AGAMA YANG DIANUT
DI KECAMATAN KANGKUNG
TAHUN : 1994

Tabel : 10

D E S A						
	! ISLAM !	! K A T O L I K !	! P R O T . !	! B U D H A !	! H I N D U !	
1	2	3	4	5	6	
1. SENDANGKULON	! 5.194!	3	!	-	!	-
2. SENDANGDAWUNG	! 4.094!	-	!	-	!	-
3. SUKODADI	! 2.232!	-	!	-	!	-
4. KALIYOSO	! 1.873!	-	!	-	!	-
5. GEBANGANOMWETAN	! 1.377!	-	!	-	!	-
6. KADILANGU	! 2.138!	3	!	-	!	-
7. TRUKO	! 2.919!	-	!	-	!	-
8. LEBOSARI	! 2.506!	-	!	-	!	-
9. KANGKUNG	! 2.381!	-	!	-	!	-
10. LABAN	! 1.422!	-	!	-	!	-
11. KARANGMALANGWETAN	! 2.773!	-	!	-	!	-
12. JUNGSEMI	! 4.316!	-	!	-	!	-
13. TANJUNGMOJO	! 3.844!	-	!	-	!	-
14. REJOSARI	! 1.961!	-	!	-	!	-
15. KALIREJO	! 5.192!	-	!	-	!	-
J u m l a h	44.222!	6	!	-	!	-

Sumber data : Monografi desa

BANYAKNYA KELAHIRAN DAN KEMATIAN
DI KECAMATAN KANGKUNG
TAHUN : 1994

Tabel : 11

!	D E S A	J U M L A H		!		
		!	!			
!		!	!	!		
!		!	!	!		
!	1. SENDANGKULON	!	57	!	28	!
!	2. SENDANGDAWUNG	!	91	!	31	!
!	3. SUKODADI	!	50	!	16	!
!	4. KALIYOSO	!	23	!	16	!!
!	5. GEBANGANOMWETAN	!	30	!	15	!
!	6. KADILANGU	!	36	!	10	!
!	7. TRUKO	!	50	!	23	!
!	8. LEBOSARI	!	49	!	24	!
!	9. KANGKUNG	!	23	!	10	!
!	10. LABAN	!	24	!	6	!
!	11. KARANGMALANGWETAN	!	24	!	23	!
!	12. JUNGSEMI	!	45	!	22	!
!	13. TANJUNGMOJO	!	65	!	23	!
!	14. REJOSARI	!	34	!	12	!
!	15. KALIREJO	!	17	!	29	!
!	J u m l a h	!	617	!	288	!

Sumber data : Kaur Pemerintahan Kec. Kangkung

BANYAKNYA PENDATANG DAN PINDAH
DI KECAMATAN KANGKUNG

TAHUN : 1994

Tabel : 12

!	D E S A	!		!		
		JUMLAH				
!		!	PENDATANG	!	PINDAH	!
!	1	!	2	!	3	!
!	1. SENDANGKULON	!	6	!	22	!
!	2. SENDANGDAWUNG	!	3	!	15	!
!	3. SUKODADI	!	9	!	6	!
!	4. KALIYOSO	!	-	!	-	!
!	5. GEBANGANOMWETAN	!	3	!	5	!
!	6. KADILANGU	!	-	!	11	!
!	7. TRUKO	!	16	!	6	!
!	8. LEBOSARI	!	-	!	-	!
!	9. KANGKUNG	!	8	!	15	!
!	10. LABAN	!	3	!	-	!
!	11. KARANGMALANGWETAN	!	3	!	7	!
!	12. JUNGSEMI	!	5	!	1	!
!	13. TANJUNGMOJO	!	14	!	7	!
!	14. REJOSARI	!	7	!	-	!
!	15. KALIREJO	!	4	!	8	!
!	J u m l a h	!	87	!	103	!

Sumber data : Kaur Pemerintahan Kecamatan
Kangkung

BANYAKNYA NIKAH, TALAK DAN CERAI
DI KECAMATAN KANGKUNG
TAHUN : 1994

Tabel : 13

D E S A	! NIKAH	! TALAK	! CERAI	! RUJUK!
1	! 2	! 3	! 4	! 5 !
1. SENDANGKULON	! 60	! -	! -	! - !
2. SENDANGDAWUNG	! 38	! -	! -	! - !
3. SUKODADI	! 27	! -	! -	! - !
4. KALIYOSO	! 18	! -	! -	! - !
5. GEBANGANOMWETAN	! 9	! -	! -	! - !
6. KADILANGU	! 24	! -	! -	! - !
7. TRUKO	! 26	! -	! -	! - !
8. LEBOSARI	! 14	! -	! -	! - !
9. KANGKUNG	! 22	! -	! -	! - !
10. LABAN	! 13	! -	! -	! - !
11. KARANGMALANGWETAN	! 29	! -	! -	! - !
12. JUNGSEMI	! 34	! -	! -	! - !
13. TANJUNGMOJO	! 38	! -	! -	! - !
14. REJOSARI	! 13	! -	! -	! - !
15. KALIREJO	! 49	! -	! -	! - !
! J u m l a h	! 414	! -	! -	! - !

Sumber data : KUA Kecamatan Kangkung

BANYAKNYA PENDUDUK TRANSMIGRASI
DI KECAMATAN KANGKUNG
TAHUN : 1994

Tabel : 14

D E S A	BANYAKNYA		TUJUAN
	KK	JIWA	
1	2	3	4
1. JUNGSEMI	1	2	IRIAN JAYA
2. REJOSARI	3	16	IRIAN JAYA
3. LABAN	1	3	IRIAN JAYA
Jumlah	5	21	

Target tahun 1994 : 13 KK

Realisasi : 5 KK, 21 Jiwa

Sumber data : Dinas Transmigrasi Kecamatan
Kangkung

BANYAKNYA PESERTA KELUARGA BERENCANA
DI KECAMATAN KANGKUNG
TAHUN : 1994

Tabel : 15

!	D E S A	!			!
		ALAT KONTRASEPSI			
!		!	PUS !	PIL !	IUD !
!	1	!	2 !	3 !	4 !
!	1. SENDANGKULON	!	649 !	238 !	10 !
!	2. SENDA DAWUNG	!	392 !	140 !	2 !
!	3. SUKODADI	!	282 !	118 !	20 !
!	4. KALIYOSO	!	215 !	89 !	6 !
!	5. GEBANGANOMWETAN	!	175 !	46 !	19 !
!	6. KADILANGU	!	315 !	131 !	8 !
!	7. TRUKO	!	407 !	145 !	10 !
!	8. LEBOSARI	!	346 !	149 !	6 !
!	9. KANGKUNG	!	349 !	109 !	11 !
!	10. LABAN	!	103 !	15 !	9 !
!	11. KARANGMALANGWETAN	!	379 !	151 !	10 !
!	12. JUNGSEMI	!	609 !	275 !	29 !
!	13. TANJUNGMOJO	!	559 !	176 !	8 !
!	14. REJOSARI	!	283 !	109 !	3 !
!	15. KALIREJO	!	817 !	327 !	3 !
!	J u m l a h	!	5.880 !	2.218 !	154 !

Sumber data : PPL KB Kecamatan Kangkung

BANYAKNYA PESERTA KELUARGA BERENCANA
DI KECAMATAN KANGKUNG
TAHUN : 1994

Tabel : 16

! D E S A	! ALAT KONTRASEPSI !		
	! KONDOM !	! MOP !	! MOW !
! 1	! 2	! 3	! 4
! 1. SENDANGKULON	! -	! 18	! 4
! 2. SENDANGDAWUNG	! -	! 3	! 2
! 3. SUKODADI	! -	! 3	! 4
! 4. KALIYOSO	! -	! 1	! 1
! 5. GEBANGANOMWETAN	! -	! -	! 1
! 6. KADILANGU	! -	! 1	! 5
! 7. TRUKO	! 1	! 9	! 9
! 8. LEBOSARI	! -	! 3	! 1
! 9. KANGKUNG	! 5	! 2	! 6
! 10. LABAN	! 1	! -	! 2
! 11. KARANGMALANGWETAN	! 1	! 3	! 1
! 12. JUNGSEMI	! -	! 2	! 3
! 13. TANJUNGMOJO	! 1	! 5	! 8
! 14. REJOSARI	! 1	! -	! 3
! 15. KALIREJO	! 1	! 2	! -
! J u m l a h	! 11	! 52	! 50

Sumber data : PPL KB Kecamatan Kangkung

BANYAKNYA PESERTA KELUARGA BERENCANA
 -DI KECAMATAN KANGKUNG-
 TAHUN : 1994

Tabel : 17

!	D E S A	! ALAT KONTRASEPSI !		! JUMLAH AKSEPTOR
		! SUNTIK !	! IMPLANT !	
!	1	!	2 ! 3 !	!
1.	SENDANGKULON	!	167 ! 122 !	!
2.	SENDANGDAWUNG	!	160 ! 36 !	!
3.	SUKODADI	!	87 ! 9 !	!
4.	KALIYOSO	!	34 ! 43 !	!
5.	GEBANGANOMWETAN	!	61 ! 18 !	!
6.	KADILANGU	!	99 ! 11 !	!
7.	TRUKO	!	119 ! 36 !	!
8.	LEBOSARI	!	101 ! 15 !	!
9.	KANGKUNG	!	128 ! 16 !	!
10.	LABAN	!	18 ! 45 !	!
11.	KARANGMALANGWETAN	!	78 ! 60 !	!
12.	JUNGSEMI	!	167 ! 9 !	!
13.	TANJUNGMOJO	!	176 ! 68 !	!
14.	REJOSARI	!	84 ! 36 !	!
15.	KALIREJO	!	232 ! 25 !	!
J u m l a h		!	1.711 ! 549 !	!

Sumber data : PPL KB Kecamatan Kangkung

JUMLAH BANGUNAN TEMPAT TINGGAL DAN LAINNYA
DI KECAMATAN KANGKUNG
TAHUN : 1994

Tabel : 18

D E S A	JUMLAH BANGUNAN		
	RUMAH TT	RUMAH NON TT	JUMLAH
1	2	3	4
1. SENDANGKULON	1.296	28	1.324
2. SENDANGDAWUNG	901	19	920
3. SUKODADI	472	13	485
4. KALIYOSO	419	14	433
5. GEBANGANOMWETAN	285	9	294
6. KADILANGU	469	16	485
7. TRUKO	587	29	616
8. LEBOSARI	522	13	535
9. KANGKUNG	536	19	555
10. LABAN	305	12	317
11. KARANGMALANGWETAN	565	19	584
12. JUNGSEMI	874	18	892
13. TANJUNGMOJO	859	12	871
14. REJOSARI	425	7	432
15. KALIREJO	1.167	27	1.194
J u m l a h	9.682	255	9.937

Sumber data : Monografi desa

BANYAKNYA TEMPAT-TEMPAT IBADAH
DI KECAMATAN KANGKUNG
TAHUN : 1994

Tabel : 1

D E S A	J U M L A H			
	! MASJID	! SURAU	! GEREJA	! KUIL
1. SENDANGKULON	! 3	! 16	! -	! -
2. SENDANGDAWUNG	! 2	! 17	! -	! -
3. SUKODADI	! 2	! 8	! -	! -
4. KALIYOSO	! 1	! 10	! -	! -
5. GEBANGANOMWETAN	! 1	! 5	! -	! -
6. KADILANGU	! 2	! 8	! -	! -
7. TRUKO	! 3	! 7	! -	! -
8. LEBOSARI	! 3	! 8	! -	! -
9. KANGKUNG	! 1	! 11	! -	! -
10. LABAN	! 2	! 3	! -	! -
11. KARANGMALANGWETAN	! 2	! 9	! -	! -
12. JUNGSEMI	! 2	! 11	! -	! -
13. TANJUNGMOJO	! 2	! 6	! -	! -
14. REJOSARI	! 2	! 3	! -	! -
15. KALIREJO	! 2	! 18	! -	! -
J u m l a h	! 30	! 140	! -	! -

Sumber data : Monografi desa

BANYAKNYA SEKOLAH, MURID DAN GURU TK
DI KECAMATAN KANGKUNG
DIRINCI MENURUT DESA
TAHUN : 1994

Tabel : 2

D E S A	!	SEKOLAH	!	MURID	!	GURU!
1	!	2	!	3	!	5
1. SENDANGKULON	!	2	!	55	!	5
2. SENDANGBAWUNG	!	1	!	35	!	2
3. SUKODADI	!	1	!	38	!	2
4. KALIYOSO	!	1	!	33	!	2
5. GEBANGANOMWETAN	!	1	!	32	!	2
6. KADILANGU	!	2	!	69	!	5
7. TRUKO	!	2	!	68	!	6
8. LEBOSARI	!	1	!	38	!	2
9. KANGKUNG	!	1	!	29	!	2
10. LABAN	!	1	!	31	!	2
11. KARANGMALANGWETAN	!	1	!	36	!	2
12. JUNGSEMI	!	-	!	-	!	-
13. TANJUNGMOJO	!	1	!	31	!	2
14. REJOSARI	!	1	!	30	!	2
15. KALIREJO	!	1	!	32	!	2
J u m l a h	!	17	!	557	!	38

Sumber data : Monografi desa

BANYAKNYA SEKOLAH, MURID DAN GURU SD
NEGERI DAN SWASTA DI KEC. KANGKUNG
DIRINCI MENURUT DESA

TAHUN : 1994

Tabel 3

D E S A	! SEKOLAH !	MURID !	GURU !
1	! 2 !	3 !	4 !
1. SENDANGKULON	! 4 !	675 !	24 !
2. SENDANGDAWUNG	! 2 !	410 !	15 !
3. SUKODADI	! 2 !	347 !	15 !
4. KALIYOSO	! 1 !	301 !	7 !
5. GEBANGANOMWETAN	! 1 !	142 !	8 !
6. KADILANGU	! 2 !	304 !	14 !
7. TRUKO	! 2 !	319 !	13 !
8. LEBOSARI	! 2 !	413 !	14 !
9. KANGKUNG	! 1 !	195 !	8 !
10. LABAN	! 1 !	226 !	8 !
11. KARANGMALANGWETAN	! 2 !	341 !	14 !
12. JUNGSEMI	! 3 !	643 !	21 !
13. TANJUNGMOJO	! 2 !	559 !	14 !
14. REJUSARI	! 1 !	304 !	6 !
15. KALIREJO	! 4 !	821 !	30 !
J u m l a h	! 30 !	!6.000 !	211 !

Sumber data : Dinas P dan K

BANYAKNYA SEKOLAH, MURID DAN GURU M.I.

DI KECAMATAN KANGKUNG

TAHUN : 1994

Tabel : 4

D E S A	!	SEKOLAH	!	MURID	!	GURU!
1	!	2	!	3	!	4 !
! 1. SENDANGKULON	!	1	!	228	!	6 !
! 2. SENDANGDAWUNG	!	1	!	269	!	6 !
! 3. GEBANGANOMWETAN	!	1	!	124	!	6 !
! 4. KANGKUNG	!	1	!	260	!	7 !
! 5. KARANGMALANGWETAN!	!	1	!	135	!	6 !
J u m l a h	!	5	!	1.016	!	31 !

Sumber data : Kantor PPA

BANYAKNYA MURID DAN GURU SMP, MTs DAN M.A.
 DI-KECAMATAN KANGKUNG
 TAHUN : 1994

Tabel : 5

! SEKOLAH	! BANYAKNYA		
	! MURID	! GURU	!
! 1	! 2	! 3	!
! 1. SMP :			
SMP Negeri Kangkung	! 450	! 26	!
SMP Muhammadiyah Truko	! 144	! 14	!
SMP Negeri Kaliyoso	! 47	! 6	!
! 2. Madrasah Tsanawiyah :			
MTs Kangkung	! 319	! 18	!
MTs Karangmalangwetan	! 155	! 20	!
! 3. Madrasah Aliyah :			
MA Karangmalangwetan	! 23	! 18	!

Sumber data : Depdikbud Kecamatan dan
 Kantor PPA

BANYAKNYA LULUSAN SD DAN MI
DI KECAMATAN KANGKUNG
TAHUN : 1994

Tabel : 6

!	D E S A	!	LULUSAN SD!	LULUSAN MI!	!
!	1	!	2	!	3
!	1. SENDANGKULON	!	82	!	49
!	2. SENDANGDAWUNG	!	59	!	34
!	3. SUKODADI	!	51	!	11
!	4. KALIYOSO	!	42	!	8
!	5. GEBANGANOMWETAN	!	21	!	23
!	6. KADILANGU	!	55	!	7
!	7. TRUKO	!	49	!	10
!	8. LEBOSARI	!	59	!	4
!	9. KANGKUNG	!	20	!	57
!	10. LABAN	!	31	!	3
!	11. KARANGMALANGWETAN	!	55	!	12
!	12. JUNGSEMI	!	76	!	8
!	13. TANJUNGMOJO	!	74	!	9
!	14. REJOSARI	!	43	!	4
!	15. KALIREJO	!	115	!	2
!	J u m l a h	!	832	!	241

Sumber data : Dinas P dan K

BANYAKNYA ANAK USIA 7 - 12 TAHUN
DI KECAMATAN KANGKUNG
TAHUN : 1994

Tabel : 7

D E S A	!JUMLAH !	!SEKOLAH !	! TIDAK ! ! SEKOLAH!
1	! 2 !	! 3 !	! 4 !
1. SENDANGKULON	! 1.014 !	! 1.008 !	! 6 !
2. SENDANGDAWUNG	! 598 !	! 594 !	! 4 !
3. SUKODA DI	! 410 !	! 408 !	! 2 !
4. KALIYOSO	! 277 !	! 275 !	! 2 !
5. GEBANGANOMWETAN	! 239 !	! 238 !	! 1 !
6. KA DILANGU	! 396 !	! 394 !	! 2 !
7. TRUKO	! 615 !	! 611 !	! 4 !
8. LEBOSARI	! 386 !	! 384 !	! 2 !
9. KANGKUNG	! 475 !	! 472 !	! 3 !
10. LABAN	! 199 !	! 198 !	! 1 !
11. KARANGMALANGWETAN	! 531 !	! 528 !	! 3 !
12. JUNGSEMI	! 896 !	! 891 !	! 5 !
13. TANJUNGMOJO	! 508 !	! 505 !	! 3 !
14. REJOSARI	! 322 !	! 320 !	! 2 !
15. KALIREJO	! 703 !	! 699 !	! 4 !
! J u m l a h	! 7.569 !	! 7.525 !	! 44 !

BANYAKNYA RUMAH PENDUDUK MENURUT TIPE
DI KECAMATAN KANGKUNG
TAHUN : 1994

Tabel : 8

!	D E S A	!				TIPE RUMAH				!
		!	A	!	B	!	C	!		
!	1	!	2	!	3	!	4	!		
!	1. SENDANGKULON	!	170	!	695	!	432	!		
!	2. SENDANGDAWUNG	!	56	!	317	!	578	!		
!	3. SUKODADI	!	39	!	157	!	277	!		
!	4. KALIYOSO	!	20	!	190	!	209	!		
!	5. GEBANGANOMWETAN	!	19	!	130	!	136	!		
!	6. KADILANGU	!	108	!	178	!	205	!		
!	7. TRUKO	!	86	!	215	!	291	!		
!	8. LEBOSARI	!	19	!	188	!	299	!		
!	9. KANGKUNG	!	20	!	288	!	228	!		
!	10. LABAN	!	13	!	98	!	199	!		
!	11. KARANGMALANGWETAN	!	118	!	236	!	208	!		
!	12. JUNGSEMI	!	58	!	289	!	527	!		
!	13. TANJUNGMOJO	!	39	!	270	!	550	!		
!	14. REJOSARI	!	67	!	168	!	190	!		
!	15. KALIYOSO	!	103	!	289	!	778	!		
!	J U M L A H	!	935	!	3.708	!	5.107	!		

RUMAH PENDUDUK TERINCI MENURUT DINDING
DI KECAMATAN KANGKUNG

TAHUN : 1994

Tabel : 9.1

!	D E S A	!		!
		J U M L A H		
!		!	!	!
!		!	!	!
!	1	!	!	!
!		!	!	!
!	1. SENDANGKULON	!	17	!
!	2. SENDANGDAWUNG	!	6	!
!	3. SUKODADI	!	14	!
!	4. KALIYOSO	!	5	!
!	5. GEBANGA NOMWETAN	!	5	!
!	6. KADILANGU	!	12	!
!	7. TRUKO	!	63	!
!	8. LEBOSARI	!	9	!
!	9. KANGKUNG	!	12	!
!	10. LABAN	!	18	!
!	11. KARANGMALANGWETAN	!	52	!
!	12. JUNGSEMI	!	20	!
!	13. TANJUNGMOJO	!	9	!
!	14. REJOSARI	!	23	!
!	15. KALIREJO	!	8	!
!	J u m l a h	!	273	!
!	1993	!	232	!
!	1992	!	192	!

RUMAH PENDUDUK TERINCI MENURUT DINDING
DI KECAMATAN KANGKUNG

TAHUN : 1994

Tabel : 9.2

!	D E S A	!			!
		J U M L A H			
!		!	!	!	!
		KAYU	BAMBU/ LAINNYA	TOTAL	
!	1	2	3	4	!
1.	SENDANGKULON	922	351	1.297	!
2.	SENDANGDAWUNG	651	289	951	!
3.	SUKODA DI	259	186	473	!
4.	KALIYOSO	363	50	419	!
5.	GEBANGANOMWETAN	199	77	285	!
6.	KADILANGU	251	189	491	!
7.	TRUKO	447	56	592	!
8.	LEBOSARI	415	48	506	!
9.	KANGKUNG	186	309	536	!
10.	LABAN	169	114	310	!
11.	KARANGMALANGWETAN	405	86	562	!
12.	JUNGSEMI	413	426	874	!
13.	TANJUNGMOJO	669	176	859	!
14.	REJOSARI	325	26	425	!
15.	KALIREJO	499	659	1.170	!
J u m l a h		6.173	3.040	9.748	!
	1993	5.815	3.397	9.660	!
	1992	5.638	3.427	9.471	!

RUMAH PENDUDUK TERINCI MENURUT ATAP
DI KECAMATAN KANGKUNG
TAHUN : 1994

Tabel : 10

!	D E S A	!				!		
		J U M L A H						
!		!	!	!	!	!		
!		!	!	!	!	!		
!	1	!	2	!	3	!	4	!
1.	SENDANGKULON	!	6	!	1.075	!	216	!
2.	SENDANGDAWUNG	!	9	!	830	!	112	!
3.	SUKODADI	!	14	!	368	!	91	!
4.	KALIYOSO	!	7	!	316	!	96	!
5.	GEBANGANOMWETAN	!	61	!	312	!	46	!
6.	KADILANGU	!	15	!	369	!	107	!
7.	TRUKO	!	17	!	524	!	51	!
8.	LEBOSARI	!	7	!	436	!	63	!
9.	KANGKUNG	!	9	!	459	!	68	!
10.	LABAN	!	7	!	249	!	54	!
11.	KARANGMALANGWETAN	!	5	!	491	!	66	!
12.	JUNGSEMI	!	38	!	722	!	114	!
13.	TANJUNGMOJO	!	8	!	748	!	103	!
14.	REJOSARI	!	8	!	312	!	105	!
15.	KALIREJO	!	84	!	985	!	101	!
!	J u m l a h	!	295	!	8.196	!	1.393	!

Sumber data : Monografi desa

RUMAH PENDUDUK TERINCI MENURUT LANTAI
DI KECAMATAN KANGKUNG
TAHUN : 1994

Tabel : 11

!	D E S A	!			!	
		JUMLAH				
		!	UBIN !	SEMEN !		TANAH !
!	1	!	2 !	3 !	!	4 !
!	1. SENDANGKULON	!	171 !	28 !	!	1.098 !
!	2. SENDANGDAWUNG	!	109 !	21 !	!	821 !
!	3. SUKODADI	!	29 !	11 !	!	433 !
!	4. KALIYOSO	!	18 !	5 !	!	396 !
!	5. GEBANGANOMWETAN	!	19 !	6 !	!	260 !
!	6. KADILANGU	!	36 !	12 !	!	445 !
!	7. TRUKO	!	86 !	19 !	!	487 !
!	8. LEBOSARI	!	28 !	5 !	!	473 !
!	9. KANGKUNG	!	33 !	6 !	!	497 !
!	10. LABAN	!	28 !	12 !	!	270 !
!	11. KARANGMALANGWETAN	!	41 !	43 !	!	478 !
!	12. JUNGSEMI	!	53 !	11 !	!	810 !
!	13. TANJUNGMOJO	!	49 !	21 !	!	789 !
!	14. REJOSARI	!	30 !	11 !	!	384 !
!	15. KALIREJO	!	171 !	62 !	!	937 !
!	J u m l a h	!	901 !	273 !	!	8.578 !

Sumber data : Monografi Desa

**BANYAKNYA SARANA KESEHATAN
DI KECAMATAN KANGKUNG**

TAHUN : 1994

Tabel : 12

!	J E N I S	!	JUMLAH	!
!	1	!	2	!
!	1. Puskesmas Induk	!	1 buah	!
!	2. Klinik / BKIA	!	-	!
!	3. Puskesmas Pembantu	!	3 buah	!
!	4. Dokter	!	1 orang	!
!	5. Bidan	!	17 orang	!
!	6. Perawat / Pembantu	!	4 orang	!
!	7. Dukun bayi	!	15 orang	!
!	8. Jamban Keluarga	!	1.533 buah	!

Sumber data : Kaur Kesra Kecamatan

**BANYAKNYA KUNJUNGAN MASYARAKAT
DI PUSKESMAS INDUK- KANGKUNG
DAN PUSKESMAS PEMBANTU - TRUKO
PADA TAHUN 1994**

Tabel : 13

BULAN	BANYAKNYA KUNJUNGAN MASYARAKAT	
	PUSKESMAS INDUK KANGKUNG	PUSKESMAS PEMBANTU TRUKO
1. Januari	642	743
2. Pebruari	755	773
3. Maret	820	1.076
4. April	953	952
5. Mei	832	816
6. Juni	669	748
7. Juli	808	822
8. Agustus	915	903
9. September	829	897
10. Oktober	919	877
11. Nopember	715	770
12. Desember	682	758
! Jumlah	9.539	10.135

Sumber data : PUSKESMAS Kecamatan Kangkung

BANYAKNYA KUNJUNGAN MASYARAKAT
DI PUSKESMAS PEMBANTU - SENDANGKULON
DAN PUSKESMAS PEMBANTU - REJOSARI
PADA TAHUN 1994

Tabel : 14

BULAN	BANYAKNYA KUNJUNGAN MASYARAKAT	
	PUSKESMAS PEMBANTU SENDANGKULON	PUSKESMAS PEMBANTU REJOSARI
1. Januari	494	500
2. Pebruari	515	495
3. Maret	556	724
4. April	566	752
5. Mei	495	664
6. Juni	511	637
7. Juli	544	618
8. Agustus	536	714
9. September	479	594
10. Oktober	447	634
11. Nopember	504	518
12. Desember	413	454
! Jumlah	6.060	7.304

Sumber data : PUSKESMAS Kecamatan Kangkung

**BANYAKNYA KUNJUNGAN MASYARAKAT
DI PUSKESMAS KELILING - SENDANGKULON (PENING)
DAN PUSKESMAS KELILING - SENDANGDAWUNG (SEBEO)**

Tabel : 15

BULAN	BANYAKNYA KUNJUNGAN MASYARAKAT	
	PUSKESLING SENDANGKULON-PENING	PUSKESLING SENDANGDAWUNG-SEBEO
1. Januari	93	106
2. Pebruari	102	106
3. Maret	79	70
4. April	117	120
5. Mei	72	88
6. Juni	89	96
7. Juli	81	92
8. Agustus	73	79
9. September	93	103
10. Oktober	53	58
11. Nopember	61	81
12. Desember	58	61
! Jumlah !	971	1.060

Sumber data : Puskesmas Kecamatan Kangkung

JUMLAH POSYANDU DI KEC. KANGKUNG
PADA TAHUN 1994

Tabel : 16

!	D E S A	!	JUMLAH	POSYANDU	!
!	1. SENDANGKULON	!	6		!
!	2. SENDANGDAWUNG	!	4		!
!	3. SUKODADI	!	3		!
!	4. KALIYOSO	!	3		!
!	5. GEBANGANOMWETAN	!	2		!
!	6. KADILANGU	!	5		!
!	7. TRUKO	!	4		!
!	8. LEBOSARI	!	3		!
!	9. KANGKUNG	!	5		!
!	10. LABAN	!	3		!
!	11. KARANGMALANGWETAN	!	3		!
!	12. JUNGSEMI	!	3		!
!	13. TANJUNGMOJO	!	3		!
!	14. REJOSARI	!	3		!
!	15. KALIREJO	!	4		!
!	J u m l a h	!	54		!

Sumber data : Puskesmas Kecamatan Kangkung

LAHAN PERTANIAN DAN STATUS PENGAIRAN
DI KECAMATAN KANGKUNG

TAHUN : 1994

Tabel : 1

JENIS PENGAIRAN	LUAS LAHAN (HA)
1	2
Pengairan teknis	2065,00
Pengairan $\frac{1}{2}$ teknis	-
Sederhana	-
Tadah hujan	-
Jumlah	2065,00

Sumber data : Dinas Pengairan

KELOMPOK TANI DAN PEMBEKANTAS HAMA
DI KECAMATAN KANGKUNG
TAHUN : 1994

Tabel : 2

!	D E S A	!			!			
		J U M L A H						
!		!	!	!	!			
!		K T N	K P H	T. MAJU	!			
!	1	2	3	4	!			
!	1. SENDANGKULON	!	5	!	2	!	27	!
!	2. SENDANGDAWUNG	!	4	!	1	!	20	!
!	3. SUKODADI	!	3	!	1	!	16	!
!	4. KALIYOSO	!	4	!	1	!	20	!
!	5. GEBANGANOMWETAN	!	4	!	1	!	20	!
!	6. KADILANGU	!	4	!	1	!	21	!
!	7. TRUKO	!	4	!	1	!	21	!
!	8. LEBOSARI	!	4	!	1	!	21	!
!	9. KANGKUNG	!	4	!	1	!	21	!
!	10. LABAN	!	3	!	1	!	15	!
!	11. KARANGMALANGWETAN	!	4	!	1	!	21	!
!	12. JUNGSEMI	!	5	!	1	!	25	!
!	13. TANJUNGMOJO	!	6	!	1	!	31	!
!	14. REJOSARI	!	4	!	1	!	21	!
!	15. KALIREJO	!	6	!	1	!	31	!
!	J u m l a h	!	64	!	16	!	331	!

Sumber data : Dinas Pertanian

LUAS PANEN DAN PRODUKSI TANAMAN PADI
DI KECAMATAN KANGKUNG
TAHUN : 1994

Tabel : 3

D E S A	LUAS PANEN (Ha)	PRODUKSI (Kwt)
1	2	3
1. SENDANGKULON	419	2.556
2. SENDANGDAWUNG	172	1.049
3. SUKODADI	51	311
4. KALIYOSO	30	183
5. GEBANGANOMWETAN	50	305
6. KADILANGU	45	274
7. TRUKO	32	195
8. LEBOSARI	32	195
9. KANGKUNG	45	274
10. LABAN	30	183
11. KARANGMALANGWETAN	20	122
12. JUNGSEMI	83	506
13. TANJUNGMOJO	214	1.305
14. REJOSARI	58	353
15. KALIREJO	260	1.586
J u m l a h	1.514	9.397

Sumber data : Dinas Pertanian

LUAS PANEN DAN PRODUKSI TANAMAN JAGUNG
DI KECAMATAN KANGKUNG

TAHUN : 1994

Tabel : 4

!	D E S A	!	LUAS PANEN (Ha)	!	PRODUKSI (Kwt)	!
!	1	!	2	!	3	!
!	1. SENDANGKULON	!	2	!	64	!
!	2. SENDANGDAWUNG	!	-	!	-	!
!	3. SUKODADI	!	50	!	1.600	!
!	4. KALIYOSO	!	20	!	640	!
!	5. GEBANGANOMWETAN	!	20	!	640	!
!	6. KADILANGU	!	13	!	416	!
!	7. TRUKO	!	30	!	960	!
!	8. LEBOSARI	!	5	!	160	!
!	9. KANGKUNG	!	18	!	576	!
!	10. LABAN	!	25	!	800	!
!	11. KARANGMALANGWETAN	!	68	!	2.176	!
!	12. JUNGSEMI	!	266	!	8.512	!
!	13. TANJUNGMOJO	!	16	!	512	!
!	14. REJOSARI	!	-	!	-	!
!	15. KALIREJO	!	-	!	-	!
!	J u m l a h	!	533	!	17.056	!

Sumber data : Dinas Pertanian

LUAS TANAMAN DAN PRODUKSI UBI JALAR
DI KECAMATAN KANGKUNG
TAHUN : 1994

Tabel : 5

!	D E S A	!	LUAS PANEN (Ha)	!	PRODUKSI (Kwt)	!
!	1	!	2	!	3	!
!	1. SENDANGKULON	!	-	!	-	!
!	2. SENDANGDAWUNG	!	-	!	-	!
!	3. SUKODADI	!	-	!	-	!
!	4. KALIYOSO	!	-	!	-	!
!	5. GEBANGANOMWETAN	!	-	!	-	!
!	6. KADILANGU	!	-	!	-	!
!	7. TRUKO	!	-	!	-	!
!	8. LEBOSARI	!	-	!	-	!
!	9. KANGKUNG	!	-	!	-	!
!	10. LABAN	!	-	!	-	!
!	11. KARANGMALANGWETAN	!	-	!	-	!
!	12. JUNGSEMI	!	25	!	2.750	!
!	13. TANJUNGMOJO	!	-	!	-	!
!	14. REJOSARI	!	-	!	-	!
!	15. KALIREJO	!	-	!	-	!
!	J u m l a h	!	25	!	2.750	!

Sumber data : Dinas Pertanian

LUAS TANAMAN DAN PRODUKSI KACANG TANAH
DI KECAMATAN KANGKUNG
TAHUN : 1994

Tabel : 6

D E S A	LUAS PANEN (Ha)	PRODUKSI (Kwt)
1	2	3
1. SENDANGKULON	-	-
2. SENDANGDAWUNG	-	-
3. SUKODADI	10	130
4. KALIYOSO	5	65
5. GEBANGANOMWETAN	10	130
6. KADILANGU	-	-
7. TRUKO	10	130
8. LEBOSARI	-	-
9. KANGKUNG	5	65
10. LABAN	17	221
11. KARANGMALANGWETAN	9	117
12. JUNGSEMI	10	130
13. TANJUNGMOJO	3	39
14. REJOSARI	-	-
15. KALIREJO	-	-
J u m l a h	79	1.027

Sumber data : Dinas Pertanian

LUAS TANAMAN DAN PRODUKSI BAWANG MERAH
DI KECAMATAN KANGKUNG
TAHUN : 1994

Ta bel : 7

! D E S A	! LUAS PANEN ! (Ha)	! PRODUKSI ! (Kwt)
! 1	! 2	! 3
! 1. SENDANGKULON	! 8	! 608
! 2. SENDANGDAWUNG	! -	! -
! 3. SUKODADI	! -	! -
! 4. KALIYOSO	! -	! -
! 5. GEANGANOMWETAN	! 15	! 1.140
! 6. KA DILANGU	! 12	! 912
! 7. TRUKO	! -	! -
! 8. LEBOSARI	! 16	! 1.216
! 9. KANGKUNG	! 20	! 1.520
! 10. LABAN	! -	! -
! 11. KARANGMALANGWETAN	! 14	! 1.064
! 12. JUNGSEMI	! 24	! 1.824
! 13. TANJUNGMOJO	! 11	! 836
! 14. REJOSARI	! 25	! 1.900
! 15. KALIREJO	! 17	! 1.292
! J u m l a h	! 162	! 12.312

Sumber data : Dinas Pertanian

M I L I K

UPT. PERPUSTAKAAN &
DOKUMENTASI STATISTIK
BIRO PUSAT STATISTIK

LUAS TANAMAN DAN PRODUKSI KETIMUN
DI KECAMATAN KANGKUNG
TAHUN : 1994

Tabel : 8

! D E S A	! LUAS PANEN (Ha)	! PRODUKSI (Kwt)
! 1	! 2	! 3
! 1. SENDANGKULON	! -	! -
! 2. SENDANGDAWUNG	! -	! -
! 3. SUKODADI	! -	! -
! 4. KALIYOSO	! -	! -
! 5. GEBANGANOMWETAN	! -	! -
! 6. KADILANGU	! -	! -
! 7. TRUKO	! -	! -
! 8. LEBOSARI	! -	! -
! 9. KANGKUNG	! -	! -
! 10. LABAN	! -	! -
! 11. KARANGMALANGWETAN	! -	! -
! 12. JUNGSEMI	! 10	! 400
! 13. TANJUNGMOJO	! -	! -
! 14. REJOSARI	! -	! -
! 15. KALIREJO	! -	! -
! J u m l a h	! 10	! 400

Sumber data : Dinas Pertanian

LUAS TANAMAN DAN PRODUKSI KACANG PANJANG
DI KECAMATAN KANGKUNG
TAHUN : 1994

Tabel : 9

! D E S A	! LUAS PANEN ! (Ha)	! PRODUKSI ! (Kwt)
! 1	! 2	! 3
! 1. SENDANGKULON	! -	! -
! 2. SENDANGDAWUNG	! -	! -
! 3. SUKODADI	! -	! -
! 4. KALIYOSO	! -	! -
! 5. GEBANGANOMWETAN	! 2	! 100
! 6. KADILANGU	! 5	! 250
! 7. TRUKO	! -	! -
! 8. LEBOSARI	! 3	! 150
! 9. KANGKUNG	! -	! -
! 10. LABAN	! -	! -
! 11. KARANGMALANGWETAN	! -	! -
! 12. JUNGSEMI	! -	! -
! 13. TANJUNGMOJO	! 5	! 250
! 14. REJOSARI	! 10	! 500
! 15. KALIREJO	! 5	! 250
! Jumlah	! 30	! 1.500

Sumber data : Dinas Pertanian

LUAS TANAMAN DAN PRODUKSI CABE
DI KECAMATAN KANGKUNG

TAHUN : 1994

Tabel : 10

!	D E S A	!	LUAS PANEN (Ha)	!	PRODUKSI (Kwt)	!
!	1	!	2	!	3	!
!	1. SENDANGKULON	!	-	!	-	!
!	2. SENDANGDAWUNG	!	-	!	-	!
!	3. SUKODADI	!	-	!	-	!
!	4. KALIYOSO	!	-	!	-	!
!	5. GEBANGANOMWETAN	!	-	!	-	!
!	6. KADILANGU	!	-	!	-	!
!	7. TRUKO	!	-	!	-	!
!	8. LEBOSARI	!	-	!	-	!
!	9. KANGKUNG	!	2	!	9	!
!	10. LABAN	!	-	!	-	!
!	11. KARANGMALANGWETAN	!	-	!	-	!
!	12. JUNGSEMI	!	-	!	-	!
!	13. TANJUNGMOJO	!	-	!	-	!
!	14. REJOSARI	!	5	!	22,5	!
!	15. KALIREJO	!	-	!	-	!
!	Jumlah	!	7	!	31,5	!

Sumber data : Dinas Pertanian

LUAS TANAMAN DAN PRODUKSI KACANG HIJAU
DI KECAMATAN KANGKUNG

TAHUN : 1994

Tabel : 11

! D E S A !	! LUAS PANEN !	! PRODUKSI !
!	(Ha)	(Kwt)
! 1	! 2	! 3 !
! 1. SENDANGKULON !	! - !	! - !
! 2. SENDANGDAWUNG !	! - !	! - !
! 3. SUKODADI !	! 15 !	! 150 !
! 4. KALIYOSO !	! 5 !	! 50 !
! 5. GEBANGANOMWETAN !	! - !	! - !
! 6. KADILANGU !	! 5 !	! 50 !
! 7. TRUKO !	! - !	! - !
! 8. LEBOSARI !	! - !	! - !
! 9. KANGKUNG !	! - !	! - !
! 10. LABAN !	! 5 !	! 50 !
! 11. KARANGMALANGWETAN !	! - !	! - !
! 12. JUNGSEMI !	! - !	! - !
! 13. TANJUNGMOJO !	! - !	! - !
! 14. REJOSARI !	! - !	! - !
! 15. KALIREJO !	! - !	! - !
! Jumlah !	! 30 !	! 300 !

Sumber data : Dinas Pertanian

LUAS TANAMAN DAN PRODUKSI KEDELE

- DI KECAMATAN KANGKUNG

TAHUN : 1994

Tabel : 12

! D E S A	! LUAS PANEN ! (Ha)	! PRODUKSI ! (Kwt)
! 1	! 2	! 3
! 1. SENDANGKULON	! -	! -
! 2. SENDANGDAWUNG	! -	! -
! 3. SUKODADI	! 5	! 65
! 4. KALIYOSO	! -	! -
! 5. GEBANGANOMWETAN	! -	! -
! 6. KADILANGU	! -	! -
! 7. TRUKO	! 5	! 65
! 8. LEBOSARI	! -	! -
! 9. KANGKUNG	! -	! -
! 10. LABAN	! -	! -
! 11. KARANGMALANGWETAN	! -	! -
! 12. JUNGSEMI	! 5	! 65
! 13. TANJUNGMOJO	! -	! -
! 14. REJOSARI	! -	! -
! 15. KALIREJO	! -	! -
! Jumlah	! 15	! 195

Sumber data : Dinas Pertanian

LUAS TANAMAN DAN PRODUKSI TOMAT
DI KECAMATAN KANGKUNG
TAHUN : 1994

Tabel : 13

D E S A	LUAS PANEN (Ha)	PRODUKSI (Kwt)
1	2	3
1. SENDANGKULON	-	-
2. SENDANGDAWUNG	-	-
3. SUKODADI	-	-
4. KALIYOSO	-	-
5. GEBANGANOMWETAN	-	-
6. KA DILANGU	-	-
7. TRUKO	-	-
8. LEBOSARI	-	-
9. KANGKUNG	-	-
10. LABAN	-	-
11. KARANGMALANGWETAN	-	-
12. JUNGSEMI	5	300
13. TANJUNGMOJO	-	-
14. REJOSARI	-	-
15. KALIREJO	-	-
Jumlah	5	300

Sumber data : Dinas Pertanian

LUAS TANAMAN DAN PRODUKSI TEMBAKAU
DI KECAMATAN KANGKUNG
TAHUN : 1994.

Tabel : 14

! D E S A !	! LUAS (Ha) !	! PRODUKSI (Kwt) !
! 1 !	! 2 !	! 3 !
! 1. SENDANGKULON !	! 65 !	! 682,5 !
! 2. SENDANGDAWUNG !	! 87 !	! 927,5 !
! 3. SUKODADI !	! 66 !	! 858,0 !
! 4. KALIYOSO !	! 53 !	! 646,8 !
! 5. GEBANGANOMWETAN !	! 58 !	! 649,6 !
! 6. KADILANGU !	! 64 !	! 800 !
! 7. TRUKO !	! 44 !	! 426,8 !
! 8. LEBOSARI !	! 43 !	! 408,5 !
! 9. KANGKUNG !	! 38 !	! 323,0 !
! 10. LABAN !	! 51 !	! 484,5 !
Q 11. KARANGMALANGWETAN !	! 62 !	! 558,0 !
! 12. JUNGSEMI !	! 161 !	! 1.361,2 !
! 13. TANJUNGMOJO !	! 45 !	! 409,5 !
! 14. REJOSARI !	! 5 !	! 51,0 !
! 15. KALIREJO !	! 176 !	! 2.024 !
! Jumlah !	! 1.019 !	! 10.610,9 !

Sumber data : Dinas Perkebunan

LUAS TANAMAN DAN PRODUKSI TEBU
DI KECAMATAN KANGKUNG
TAHUN : 1994

Tabel : 15

D E S A	LUAS (Ha)	PRODUKSI (Kwt Tebu)
1	2	3
1. SENDANGKULON	-	-
2. SENDANGDAWUNG	-	-
3. SUKODADI	-	-
4. KALIYOSO	37.129	32.789
5. GEBANGANOMWETAN	20.025	16.920
6. KADILANGU	23.230	20.859
7. TRUKO	23.210	21.660
8. LEBOSARI	10.325	8.725
9. KANGKUNG	44.010	33.985
10. LABAN	5.149	3.998
11. KARANGMALANGWETAN	83.360	57.392
12. JUNGSEMI	7.595	7.100
13. TANJUNGMOJO	60.155	49.653
14. REJOSARI	23.527	28.222
15. KALIREJO	13.336	13.683
Jumlah	361.669	304.640

BANYAKNYA POHON DAN PRODUKSI KELAPA
DI KECAMATAN KANGKUNG
TAHUN : 1994/1995

Tabel : 16

D E S A	JUMLAH POHON			PRODUKSI!	
	! MUDA !	! BERPROD. !	! RUSAK !	(butir)	
1	!	2	!	3	!
1. SENDANGKULON	! 178!	1.476 !	74!	177.120	
2. SENDANGDAWUNG	! 68!	178 !	44!	22.250	
3. SUKODADI	! 49!	412 !	34!	51.500	
4. KALIYOSO	! 27!	465 !	19!	58.125	
5. GEBANGANOMWETAN	! 241!	1.459 !	24!	182.375	
6. KADILANGU	! 159!	439 !	55!	54.875	
7. TRUKO	! 123!	254 !	47!	30.480	
8. LEBOSARI	! 186!	1.621 !	115!	213.800	
9. KANGKUNG	! 307!	387 !	124!	46.440	
10. LABAN	! 127!	1.624 !	33!	194.880	
11. KARANGMALANGWETAN!	238!	484 !	14!	60.500	
12. JUNGSEMI	! 5.454!	1.474 !	124!	184.850	
13. TANJUNGMOJO	! 276!	1.751 !	121!	218.875	
14. REJOSARI	! 164!	465 !	94!	58.125	
15. KALIREJO	! 467!	828 !	143!	103.125	
Jumlah	8.064!	13.317 !	1.065!	1.657.320	

Sumber data : Dinas Perkebunan

BANYAKNYA POHON DAN PRODUKSI KAPOK
DI KECAMATAN KANGKUNG

TAHUN : 1994/1995

Tabel : 17

D E S A	TANAMAN			PRODUKSI (Kw)
	MUDA	PROD.	RUSAK	
1	2			3
1. SENDANGKULON	22	14	6	2,1
2. SENDANGDAWUNG	22	13	12	1,9
3. SUKODADI	23	10	9	1,5
4. KALIYOSO	16	5	4	0,75
5. GEBANGANOMWETAN	26	12	3	1,8
6. KADILANGU	21	9	7	1,35
7. TRUKO	24	16	12	2,4
8. LEBOSARI	30	10	16	1,5
9. KANGKUNG	20	13	14	1,9
10. LABAN	14	5	4	0,75
11. KARANGMALANGWETAN	12	10	6	1,5
12. JUNGSEMI	30	12	7	1,8
13. TANJUNGMOJO	23	11	12	1,65
14. REJOSARI	21	14	7	2,1
15. KALIREJO	37	17	13	2,55
Jumlah	347	171	132	25,55

Sumber data : Disbun Kecamatan

BANYAKNYA TERNAK SAPI, KERBAU, KUDA
 DI KECAMATAN KANGKUNG
 TAHUN : 1994

Tabel : 18

!	D E S A	!			!			
		JUMLAH TERNAK						
!		!	!	!	!			
!		!	!	!	!			
!	1	!	2	!	3	!	4	!
!	1. SENDANGKULON	!	-	!	15	!	7	!
!	2. SENDANGDAWUNG	!	-	!	9	!	3	!
!	3. SUKODADI	!	4	!	-	!	1	!
!	4. KALIYOSO	!	1	!	-	!	5	!
!	5. GEBANGANOMWETAN	!	4	!	4	!	-	!
!	6. KADILANGU	!	6	!	3	!	3	!
!	7. TRUKO	!	6	!	-	!	6	!
!	8. LEBOSARI	!	-	!	-	!	-	!
!	9. KANGKUNG	!	25	!	-	!	16	!
!	10. LABAN	!	29	!	-	!	2	!
!	11. KARANGMALANGWETAN	!	-	!	19	!	-	!
!	12. JUNGSEMI	!	-	!	6	!	2	!
!	13. TANJUNGMOJO	!	4	!	27	!	4	!
!	14. REJOSARI	!	29	!	-	!	2	!
!	15. KALIREJO	!	11	!	8	!	9	!
	Jumlah	!	119	!	91	!	60	!

Sumber data : Monografi desa

BANYAKNYA TERNAK KAMBING DAN DOMBA
DI KECAMATAN KANGKUNG
TAHUN : 1994

Tabel : 19

!	D E S A	!		JUMLAH TERNAK		!
		!	KAMBING	!	DOMBA	
!	1	!	2	!	3	!
!	1. SENDANGKULON	!	186	!	109	!
!	2. SENDANGDAWUNG	!	42	!	17	!
!	3. SUKODADI	!	301	!	66	!
!	4. KALIYOSO	!	99	!	34	!
!	5. GEBANGANOMWETAN	!	24	!	13	!
!	6. KADILANGU	!	59	!	19	!
!	7. TRUKO	!	29	!	15	!
!	8. LEBOSARI	!	28	!	4	!
!	9. KANGKUNG	!	27	!	6	!
!	10. LABAN	!	153	!	19	!
!	11. KABANGMALANGWETAN	!	95	!	29	!
!	12. JUNGSEMI	!	47	!	26	!
!	13. TANJUNGMOJO	!	46	!	33	!
!	14. REJOSARI	!	34	!	12	!
!	15. KALIREJO	!	71	!	21	!
!	Jumlah	!	1.241	!	523	!

BANYAKNYA TERNAK UNGGAS
DI KECAMATAN KANGKUNG
TAHUN : 1994

Tabel : 20

!	D E S A	!		JUMLAH UNGGAS		!
		!	!	!	!	
!		!	AYAM	!	ITIK	!
!	1	!	2	!	3	!
!	1. SENDANGKULON	!	2.050	!	231	!
!	2. SENDANGDAWUNG	!	2.550	!	920	!
!	3. SUKODADI	!	6.854	!	314	!
!	4. KALIYOSO	!	1.621	!	120	!
!	5. GEBANGANOMWETAN	!	1.220	!	15	!
!	6. KADILANGU	!	1.501	!	46	!
!	7. TRUKO	!	4.510	!	53	!
!	8. LEBOSARI	!	1.176	!	35	!
!	9. KANGKUNG	!	1.451	!	37	!
!	10. LABAN	!	2.725	!	875	!
!	11. KARANGMALANGWETAN	!	3.299	!	76	!
!	12. JUNGSEMI	!	1.622	!	181	!
!	13. TANJUNGMOJO	!	2.548	!	82	!
!	14. REJOSARI	!	4.117	!	1.728	!
!	15. KALIREJO	!	1.750	!	950	!
!	Jumlah	!	38.994	!	5.663	!

Sumber data : Monografi Desa

BANYAKNYA BANGUNAN JEMBATAN
DI KECAMATAN KANGKUNG

TAHUN : 1994

Tabel : 1

! JENIS BANGUNAN !	JUMLAH !	PANJANG ! RATA2	KEADAAN !
!	!	(meter) !	!
!	1 !	2 !	3 !
!	!	!	4 !
! Beton	! 8	! 6	! Baik !
! Besi	! 1	! 4	! Baik !
! Kayu	! 22	! 2	! Baik !
! Bambu	! 31	! 1	! Sedang !
! Diker	! -	! -	! - !
! Lain-lain	! -	! -	! - !

Sumber data : PUK

PANJANG DAN KELAS JALAN
DI KECAMATAN KANGKUNG

TAHUN : 1994

Tabel : 2

JENIS	KELAS	PANJANG (Km)	LEBAR (m)	KEADAAN
1	2	3	4	5
Jalan negara	II	1	10	Baik
Jalan propinsi	III	-	-	-
Jalan kabupaten	III A	0,5	6	Baik
Jalan desa :	IV	16	5	
- Aspalan	V	4	3	Baik
Diperkeras		6	3	Baik
Tanah		4	3	Sedang

BANYAKNYA RADIO DAN TELEVISI
DI KECAMATAN KANGKUNG
TAHUN : 1994

Tabel : 3

!	D E S A	!		!		
		JUMLAH				
!		!	RADIO	!	TELEVISI	!
!	1	!	2	!	3	!
!	1. SENDANGKULON	!	60	!	46	!
!	2. SENDANGDAWUNG	!	22	!	101	!
!	3. SUKODADI	!	75	!	31	!
!	4. KALIYOSO	!	60	!	19	!
!	5. GEBANGANOMWETAN	!	25	!	30	!
!	6. KADILANGU	!	38	!	48	!
!	7. TRUKO	!	50	!	148	!
!	8. LEBOSARI	!	20	!	35	!
!	9. KANGKUNG	!	30	!	42	!
!	10. LABAN	!	14	!	46	!
!	11. KARANGMALANGWETAN	!	120	!	24	!
!	12. JUNGSEMI	!	37	!	60	!
!	13. TANJUNGMOJO	!	12	!	22	!
!	14. REJOSARI	!	15	!	12	!
!	15. KALIREJO	!	40	!	50	!
!	Jumlah	!	618	!	713	!

Sumber data : Monografi Desa

BANYAKNYA KENDARAAN BERMOTOR
DI KECAMATAN KANGKUNG

TAHUN : 1994

Tabel : 4

! D E S A	! JUMLAH						
	! TRUCK	! COLT	! SEPEDA MOTOR				
! 1	! 2	! 3	! 4				
1. SENDANGKULON	!	-	!	4	!	23	!
2. SENDANGDAWUNG	!	-	!	-	!	26	!
3. SUKODADI	!	-	!	-	!	22	!
4. KALIYOSO	!	-	!	2	!	22	!
5. GEBANGANOMWETAN	!	-	!	-	!	19	!
6. KADILANGU	!	-	!	3	!	14	!
7. TRUKO	!	1	!	3	!	69	!
8. LEBOSARI	!	-	!	2	!	75	!
9. KANGKUNG	!	-	!	5	!	51	!
10. LABAN	!	-	!	-	!	47	!
11. KARANGMALANGWETAN	!	-	!	4	!	42	!
12. JUNGSEMI	!	-	!	-	!	65	!
13. TANJUNGMOJO	!	-	!	1	!	38	!
14. REJOSARI	!	-	!	1	!	25	!
15. KALIREJO	!	-	!	3	!	75	!
! Jumlah	!	1	!	28	!	613	!

Sumber data : Monografi desa

BANYAKNYA KENDARAAN TAK BERMOTOR

DI KECAMATAN KANGKUNG

TAHUN : 1994

Tabel : 5

!	D E S A	!				!		
		JUMLAH						
!		!	DOKAR	!	G.SAPI	!	G.DORONG	!
!	1.	!	2	!	3	!	4	!
1.	SENDANGKULON	!	5	!	-	!	7	!
2.	SENDANGDAWUNG	!	3	!	-	!	11	!
3.	SUKODADI	!	1	!	-	!	6	!
4.	KALIYOSO	!	5	!	-	!	9	!
5.	GEBANGANOMWETAN	!	-	!	-	!	28	!
6.	KADILANGU	!	3	!	-	!	12	!
7.	TRUKO	!	6	!	5	!	2	!
8.	LEBOSARI	!	-	!	-	!	1	!
9.	KANGKUNG	!	16	!	-	!	19	!
10.	LABAN	!	2	!	-	!	4	!
11.	KARANGMALANGWETAN	!	-	!	-	!	6	!
12.	JUNGSEMI	!	2	!	-	!	1	!
13.	TANJUNGMOJO	!	2	!	1	!	2	!
14.	REJOSARI	!	3	!	-	!	5	!
15.	KALIREJO	!	8	!	-	!	3	!
!	Jumlah	!	56	!	6	!	116	!

BANYAKNYA SEPEDA DAN BECAK
DI KECAMATAN KANGKUNG

TAHUN : 1994

Tabel : 6

!	D E S A	!			!	
		J U M L A H				
!		!	SEPEDA	!	B E C A K	!
!	1	!	2	!	3	!
!	1. SENDANGKULON	!	297	!	11	!
!	2. SENDANGDAWUNG	!	275	!	22	!
!	3. SUKODADI	!	168	!	-	!
!	4. KALIYOSO	!	67	!	3	!
!	5. GEBANGANOMWETAN	!	189	!	3	!
!	6. KADILANGU	!	189	!	11	!
!	7. TRUKO	!	286	!	5	!
!	8. LEBOSARI	!	250	!	5	!
!	9. KANGKUNG	!	210	!	9	!
!	10. LABAN	!	153	!	-	!
!	11. KARANGMALANGWETAN	!	327	!	-	!
!	12. JUNGSEMI	!	436	!	2	!
!	13. TANJUNGMOJO	!	117	!	3	!
!	14. REJOSARI	!	125	!	6	!
!	15. KALIREJO	!	265	!	12	!
!	Jumlah	!	3.354	!	92	!

Sumber data : Monografi desa

PENDUDUK YANG SUDAH DITATAR P4
DI KECAMATAN KANGKUNG
TAHUN : 1994

Tabel : 1

!	D E S A	!	KELAS	!	PENDUDUK	!	%	!
!		!	DESA	!	SUDAH P4	!		!
!	1	!	2	!	3	!	4	!
1.	SENDANGKULON	!	Madya	!	306	!	8,8	!
2.	SENDANGDAWUNG	!	Madya	!	271	!	9,9	!
3.	SUKODADI	!	Madya	!	222	!	15,9	!
4.	KALIYOSO	!	Madya	!	219	!	17,6	!
5.	GEBANGANOMWETAN	!	Madya	!	196	!	22,4	!
6.	KADILANGU	!	Madya	!	308	!	21,2	!
7.	TRUKO	!	Madya	!	487	!	24,2	!
8.	LEBOSARI	!	Madya	!	604	!	34,6	!
9.	KANGKUNG	!	Madya	!	298	!	17,6	!
10.	LABAN	!	Madya	!	275	!	29,2	!
11.	KARANGMALANGWETAN	!	Madya	!	301	!	15,2	!
12.	JUNGSEMI	!	Madya	!	271	!	10,1	!
13.	TANJUNGMOJO	!	Utama	!	377	!	13,9	!
14.	REJOSARI	!	Madya	!	324	!	23,7	!
15.	KALIREJO	!	Madya	!	836	!	22,8	!

Sumber data : Kaur Pemerintahan Kecamatan

PENDERITA CACAT RAGA DAN MENTAL
DI KECAMATAN KANGKUNG
TAHUN : 1994

Tabel : 2.1.

!	D E S A	!			!	
		JUMLAH				
!		!	RAGA	!	MENTAL	!
!	1	!	2	!	3	!
!	1. SENDANGKULON	!	2	!	3	!
!	2. SENDANGDAWUNG	!	2	!	1	!
!	3. SUKODADI	!	7	!	4	!
!	4. KALIYOSO	!	5	!	3	!
!	5. GEBANGANOMWETAN	!	2	!	-	!
!	6. KADILANGU	!	9	!	5	!
!	7. TRUKO	!	7	!	6	!
!	8. LEBOSARI	!	7	!	5	!
!	9. KANGKUNG	!	12	!	6	!
!	10. LABAN	!	6	!	2	!
!	11. KARANGMALANGWETAN	!	3	!	3	!
!	12. JUNGSEMI	!	7	!	5	!
!	13. TANJUNGMOJO	!	9	!	4	!
!	14. REJOSARI	!	-	!	1	!
!	15. KALIREJO	!	4	!	1	!
!	Jumlah	!	82	!	49	!

Sumber data : Dinso Kecamatan

BANYAKNYA PENDERITA CACAT NETRA DAN TULI/BISU
DI KECAMATAN KANGKUNG
TAHUN : 1994

Tabel : 2.2

!	D E S A	!			!	
		J U M L A H				
!		!	T. NETRA	!	TULI/BISU	!
!	1	!	2	!	3	!
1.	SEN DANGKULON	!	2	!	5	!
2.	SENDANGDAWUNG	!	3	!	1	!
3.	SUKODADI	!	4	!	-	!
4.	KALIYOSO	!	2	!	1	!
5.	GEBANGANOMWETAN	!	2	!	2	!
6.	KADILANGU	!	5	!	2	!
7.	TRUKO	!	2	!	2	!
8.	LEBOSARI	!	3	!	3	!
9.	KANGKUNG	!	7	!	7	!
10.	LABAN	!	1	!	4	!
11.	KARANGMALANGWETAN	!	4	!	3	!
12.	JUNGSEMI	!	5	!	2	!
13.	TANJUNGMOJO	!	3	!	7	!
14.	REJOSARI	!	1	!	2	!
15.	KALIREJO	!	3	!	2	!
!	Jumlah	!	47	!	43	!

Sumber data : Dinso Kecamatan

BANYAKNYA SPPT
DI KECAMATAN KANGKUNG
TAHUN : 1994

Tabel : 3

!	U R A I A N	!	BANYAKNYA	!
!	1	!	2	!
!	1. SENDANGKULON	!	3.042	!
!	2. SENDANGDAWUNG	!	2.129	!
!	3. SUKODADI	!	1.297	!
!	4. KALIYOSO	!	1.365	!
!	5. GEBANGANOMWETAN	!	702	!
!	6. KADILANGU	!	930	!
!	7. TRUKO	!	1.140	!
!	8. LEBOSARI	!	1.280	!
!	9. KANGKUNG	!	1.150	!
!	10. LABAN	!	948	!
!	11. KARANGMALANGWETAN	!	1.568	!
!	12. JUNGSEMI	!	2.301	!
!	13. TANJUNGMOJO	!	828	!
!	14. KALIREJO	!	2.908	!
!	Jumlah	!	23.970	!

Sumber data : BKK Kecamatan Cepiring

PEMASUKAN PAJAK BUMI DAN BANGUNAN
DI KECAMATAN KANGKUNG
TAHUN : 1994

Tabel : 4

! D E S A !	! JUMLAH (000 Rp.) !		
	! 1992 !	! 1993 !	! 1994 !
! 1 !	! 2 !	! 3 !	! 4 !
1. SENDANGKULON	! 7.894 !	! 11.233 !	! 11.191 !
2. SENDANGDAWUNG	! 4.238 !	! 7.304 !	! 7.545 !
3. SUKODADI	! 1.696 !	! 2.920 !	! 2.935 !
4. KALIYOSO	! 1.231 !	! 1.975 !	! 2.009 !
5. GEBANGANOMWETAN	! 2.101 !	! 3.379 !	! 3.386 !
6. KADILANGU	! 1.703 !	! 2.733 !	! 2.749 !
7. TRUKO	! 3.930 !	! 6.663 !	! 6.636 !
8. LEBOSARI	! 2.715 !	! 3.876 !	! 3.861 !
9. KANGKUNG	! 2.786 !	! 3.984 !	! 3.996 !
10. LABAN	! 1.402 !	! 2.014 !	! 2.037 !
11. KARANGMALANGWETAN	! 3.274 !	! 4.672 !	! 4.628 !
12. JUNGSEMI	! 5.018 !	! 7.160 !	! 7.344 !
13. TANJUNGMOJO	! 7.089 !	! 8.895 !	! 8.910 !
14. REJOSARI	! 1.942 !	! 2.773 !	! 2.775 !
15. KALIREJO	! 6.189 !	! 8.831 !	! 8.908 !
! Jumlah	! 53.208 !	! 78.412 !	! 78.910 !

Sumber data : BKK Kecamatan Cepiring

BANYAKNYA PELAYANAN LISTRIK PLN
DI KECAMATAN KANGKUNG
TAHUN : 1994

Tabel : 5

!	D E S A	! PENGGUNAAN METERAN !				
		! RUMAH !	! NON RUMAH !	! JUMLAH !		
!	1	!	2 !	3 !	4 !	
1.	SENDANGKULON	!	515 !	14	!	529 !
2.	SENDANGDAWUNG	!	227 !	12	!	239 !
3.	SUKODADI	!	135 !	8	!	143 !
4.	KALIYOSO	!	169 !	8	!	177 !
5.	GEBANGANOMWETAN	!	104 !	8	!	112 !
6.	KADILANGU	!	163 !	9	!	172 !
7.	TRUKO	!	251 !	14	!	265 !
8.	LEBOSARI	!	137 !	6	!	143 !
9.	KANGKUNG	!	170 !	14	!	184 !
10.	LABAN	!	102 !	7	!	109 !
11.	KARANGMALANGWETAN	!	286 !	10	!	296 !
12.	JUNGSEMI	!	158 !	7	!	165 !
13.	TANJUNGMOJO	!	254 !	6	!	260 !
14.	REJOSARI	!	145 !	7	!	152 !
15.	KALIREJO	!	373 !	14	!	387 !

Sumber data : KUD