


# Kecamatan DUMAI BARAT DALAM ANGKA

## 2016



**BADAN PUSAT STATISTIK  
KOTA DUMAI**  
BPS-Statistics of Dumai Municipality

<http://dumaikota.bps.go.id>

# Kecamatan DUMAI BARAT DALAM ANGKA

## 2016



# **Kecamatan Dumai Barat Dalam Angka 2016**

**ISSN:** 979 484 6430

**No.Publikasi:** 14.73.2016.07

**Katalog BPS:** 1102001.1473.020

**Ukuran Buku:** 14.8 cm x 21 cm

**Jumlah Halaman:** xii + 43 halaman

**Kompilasi Data:**

Teddy Fernando

Koordinator Statistik Kecamatan Dumai Barat

**Naskah:**

Teddy Fernando

Koordinator Statistik Kecamatan Dumai Barat

**Gambar Kulit:**

Seksi Integrasi Pengolahan dan Diseminasi Statistik

**Diterbitkan oleh:**

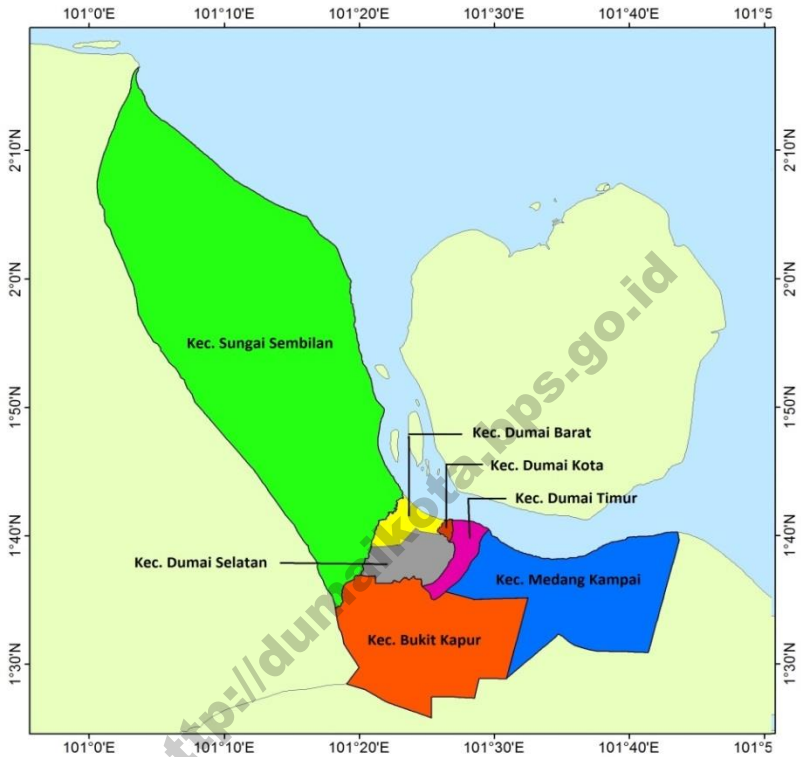
©BPS Kota Dumai

**Dicetak oleh:**

BPS Kota Dumai

Dilarang mengumumkan, mendistribusikan, mengomunikasikan, dan/atau menggandakan sebagian atau seluruh isi buku ini untuk tujuan komersial tanpa izin tertulis dari Badan Pusat Statistik.

# PETA WILAYAH KOTA DUMAI



<http://dumaikota.bps.go.id>

**KEPALA BPS KOTA DUMAI**



**Ir. Siswi Harini, M.Si**

<http://dumaikota.bps.go.id>





## KATA PENGANTAR

Publikasi “Kecamatan Dumai Barat Dalam Angka Tahun 2016” ini merupakan publikasi yang diterbitkan secara berkala oleh Badan Pusat Statistik Kota Dumai. Penerbitan publikasi ini merupakan upaya mengembangkan perstatistikan daerah guna menyediakan data yang terpadu.

Tujuan publikasi ini adalah untuk memberikan informasi tentang keadaan statistik Kecamatan Dumai Barat yang dapat digunakan untuk bahan perencanaan maupun evaluasi kebijakan. Dalam usaha memenuhi selera kebutuhan para konsumen yang terus bertambah, secara bertahap BPS Kota Dumai berusaha untuk meningkatkan baik kecepatan waktu penerbitan maupun mutu data publikasi ini. Dengan pengertian serta kerjasama yang baik dari Kecamatan dan Kelurahan di Dumai Barat, mudah-mudahan segala harapan di atas dapat segera diwujudkan.

Dengan terbitnya publikasi “Kecamatan Dumai Barat Dalam Angka 2016” ini, kami mengucapkan terimakasih banyak atas segala bantuan dari berbagai pihak. Semoga kerjasama ini dapat ditingkatkan terus pada tahun-tahun mendatang khususnya para Lurah, serta Instansi Pemerintahan dan Lembaga Swasta yang ada di Kecamatan ini. Demi kesempurnaan publikasi yang akan datang, kami mengharapkan saran-saran yang bersifat konstruktif dari para pembaca.

Semoga publikasi ini bermanfaat bagi kita semua.

Dumai, Juni 2016  
Kepala BPS Kota Dumai,

Ir. Siswi Harini, M.Si

<http://dumaikota.bps.go.id>

## DAFTAR ISI

	Halaman
PETA WILAYAH KOTA DUMAI .....	iii
KEPALA BPS KOTA DUMAI .....	v
KATA PENGANTAR .....	vii
DAFTAR ISI .....	ix
DAFTAR TABEL .....	xi
PEMERINTAHAN .....	7
KEPENDUDUKAN .....	13
PENDIDIKAN .....	21
PERTANIAN .....	35
PEREKONOMIAN .....	43

<http://dumaikota.bps.go.id>

<http://dumaikota.bps.go.id>

## DAFTAR TABEL

### BAB I KONDISI GEOGRAFIS

Tabel I.1	Batas Kelurahan di Kecamatan Dumai Barat, Tahun 2015.....	3
Tabel I.2	Jarak Dari Kantor Kecamatan (Km) Ke Kantor Kelurahan Tahun 2015.....	4

### BAB II PEMERINTAHAN

Tabel II.1	Nama-Nama Camat Dumai Barat .....	7
Tabel II.2	Jumlah Lurah Menurut Tingkat Pendidikan yang Ditamatkan dan Jenis Kelamin Tahun 2015 .....	8
Tabel II.3	Jumlah Rukun Warga (RW) dan Rukun Tetanga (RT) Menurut Kelurahan Tahun 2015 .....	9

### BAB III KEPENDUDUKAN

Tabel III.1	Perbandingan Luas Wilayah ( $\text{Km}^2$ ) dan Jumlah Penduduk di Kecamatan Dumai Barat Terhadap Luas Wilayah dan Jumlah Penduduk Menurut Kelurahan Tahun 2015.....	13
Tabel III.2	Densitas Penduduk Kecamatan Dumai Barat Menurut Kelurahan Tahun 2015 .....	14
Tabel III.3	Jumlah Rumah Tangga, Penduduk dan Rata-rata Penduduk per Rumah Tangga di Kecamatan Dumai Barat Menurut Kelurahan Tahun 2015 .....	15
Tabel III.4	Jumlah Rumah Tangga dan Penduduk Menurut Jenis Kelamin di Kecamatan Dumai Barat Menurut Kelurahan Tahun 2015 .....	16
Tabel III.5	Sex Ratio Penduduk Kecamatan Dumai Barat Menurut Kelurahan Tahun 2015 .....	17

### BAB IV PENDIDIKAN

Tabel IV.1	Jumlah Sekolah Negeri Menurut Tingkatan Sekolah dan Kelurahan Tahun 2015 .....	21
Tabel IV.2	Jumlah Sekolah Swasta Menurut Tingkatan Sekolah dan Kelurahan Tahun 2015 .....	22
Tabel IV.3	Jumlah Ruang Belajar di Sekolah Negeri Menurut Tingkatan Sekolah di Kecamatan Dumai Barat Menurut Kelurahan Tahun 2015 .....	23
Tabel IV.4	Jumlah Ruang Belajar di Sekolah Swasta Menurut Tingkatan Sekolah di Kecamatan Dumai Barat Menurut Kelurahan Tahun 2015 .....	24
Tabel IV.5	Jumlah Murid SD, SMP, SMU dan Kejuruan di Kecamatan Dumai Barat Menurut Kelurahan Tahun 2015.....	25
Tabel IV.6	Jumlah Guru SD, SMP, SMU dan Kejuruan di Kecamatan Dumai Barat Menurut Kelurahan Tahun 2015.....	26
Tabel IV.7	Ratio Murid Sekolah Dasar (SD) Terhadap Guru SD di Kecamatan Dumai Barat Menurut Kelurahan Tahun 2015.....	27
Tabel IV.8	Ratio Murid Sekolah Menengah Pertama (SMP) Terhadap Guru SMP di Kecamatan Dumai Barat Menurut Kelurahan Tahun 2015 .....	28
Tabel IV.9	Ratio Murid Sekolah Menengah Umum (SMU) Terhadap Guru SMU di Kecamatan Dumai Barat Menurut Kelurahan Tahun 2015 .....	29
Tabel IV.10	Jumlah Sekolah, Murid, Guru, Ruang Belajar Taman Kanak-Kanak (TK) di Kecamatan Dumai Barat Menurut Kelurahan Tahun 2015 .....	30
Tabel IV.11	Jumlah Madrasah Menurut Tingkatan Sekolah di Kecamatan Dumai Barat Menurut Kelurahan Tahun 2015.....	31

Tabel IV.12	Jumlah Murid dan Guru Madrasah Menurut Tingkatan Sekolah di Kecamatan Dumai Barat Menurut Kelurahan Tahun 2015.....	32
-------------	---	----

## BAB V PERTANIAN


Tabel V.1	Jumlah Ternak (ekor), jumlah yang dipotong (ekor) di Kecamatan Dumai Barat Tahun 2015.....	35
Tabel V.2	Jumlah unggas (ekor), Produksi Daging (Ton), Produksi Telur (Butir) di Kecamatan Dumai Barat Tahun 2015	36
Tabel V.3	Luas Panen (Ha) dan Produksi (Ton) Tanaman Palawija Menurut Jenis Tanaman di Kecamatan Dumai Barat Tahun 2015.....	37
Tabel V.4	Luas Panen (Ha) dan Produksi (Ton) Tanaman Sayuran Menurut Jenis Tanaman di Kecamatan Dumai Barat Tahun 2015.....	38
Tabel V.5	Produksi Tanaman Buah-Buahan (Ton) Menurut Jenis Tanaman di Kecamatan Dumai Barat Tahun 2015.....	39
Tabel V.6	Luas Areal (Ha) dan Produksi (Ton) Perkebunan Menurut Jenis Tanaman di Kecamatan Dumai Barat Tahun 2014.....	40

## BAB VI PEREKONOMIAN

Tabel VI.1	Jumlah Sarana Perekonomian Menurut Jenisnya dan Kelurahan Tahun 2015 .....	43
------------	--	----

<http://dumaikota.bps.go.id>





1

# KONDISI GEOGRAFIS



Badan Pusat Statistik Kota Dumai

<http://dumaikota.bps.go.id>

**BAB I**  
**KONDISI GEOGRAFIS**

**Tabel I.1 Batas Kelurahan di Kecamatan Dumai Barat, Tahun 2015**

---

---

1. Luas Wilayah	: 44,98 km
2. Berbatasan Dengan	:
Sebelah Utara	: Selat Rupal
Sebelah Selatan	: Kecamatan Dumai Selatan
Sebelah Barat	: Sei Masjid ( Kec Sungai Sembilan )
Sebelah Timur	: Dumai Kota
3. Jarak Kantor Camat ke Kantor Walikota	: 12 km
4. Waktu Tempuh ke Ibukota Kota Dumai	: 20 menit
5. Jarak Kantor Camat ke Ibukota Propinsi	: 200 km

---

---


*Sumber : Kantor Camat Dumai Barat*

Bab I. Kondisi Geografis

**Tabel I.2 Jarak Dari Kantor Kecamatan (Km) Ke Kantor Kelurahan Tahun 2015**

<b>Ibukota Kecamatan</b>	<b>Kelurahan</b>	<b>Jarak Dari Kantor Kecamatan ke Kantor Kelurahan (Km)</b>
(1)	(2)	(3)
Purnama	Pangkalan Sesai	1,8 Kilometer
	Purnama	0,7 Kilometer
	Simpang Tetap Darul Islam	3 Kilometer
	Bagan keladi	5 Kilometer

Sumber : Kantor Lurah Dumai Barat



<http://dumaikota.bps.go.id>

2

# PEMERINTAHAN



Badan Pusat Statistik Kota Dumai

<http://dumaikota.bps.go.id>

## BAB II PEMERINTAHAN

**Tabel II.1 Nama-Nama Camat Dumai Barat**

Nama-Nama Camat	Masa Jabatan
(1)	(2)
1 Drs Zainal Abidin	1979 - 1984
2 Drs Martioes Tanjung	1984 – 1988
3 Drs M. Thayib Amsar	1988 – 1993
4 Drs Asmaran Hasan	1993 – 1995
5 Drs. Zulkifli As	1995 – 1999
6 Drs. Ali Hanafiah	1999 – 2000
7 Drs. Amiruddin, MM, MBA	2000 – 2004
8 Noviar Indra Putra, Nst, S.sos	2004 – 2007
9 Syahrinaldi, S.sos, M.si	2007 – 2010
10 Jurianto, S.sos	2010 – 2013
11 Drs. Mhd Fauzan	2013 - 2014
12 Zainal, S.sos	2014 - sekarang

*Sumber : Kantor Camat Dumai Barat*

Bab II. Pemerintahan

**Tabel II.2 Jumlah Lurah Menurut Tingkat Pendidikan yang Ditamatkan dan Jenis Kelamin Tahun 2015**

Tingkat Pendidikan	Laki-laki	Perempuan	Jumlah
(1)	(2)	(3)	(4)
1 SLTA	-	-	-
2 Diploma/Sarjana	-	-	-
3 Pasca Sarjana	4	-	4
<b>Jumlah</b>	<b>4</b>	<b>-</b>	<b>4</b>
2014	4	-	4
2013	9	1	10

Sumber : Kantor Camat Dumai Barat




**Tabel II.3 Jumlah Rukun Warga (RW) dan Rukun Tetanga (RT) Menurut Kelurahan Tahun 2015**

Kelurahan	Rukun Warga (RW)	Rukun Tetanga (RT)
(1)		
Pangkalan Sesai	-	16
Purnama	-	25
Simpang Tetap Darul Islam	-	14
Bagan Keladi	-	14
<b>Jumlah</b>	-	<b>69</b>
2014	-	70
2013	-	172

Sumber : Kantor Camat Dumai Barat

<http://dumaikota.bps.go.id>



<http://dumaikota.bps.go.id>

**3**

# PENDUDUK



Badan Pusat Statistik Kota Dumai

<http://dumaikota.bps.go.id>

**BAB III**  
**KEPENDUDUKAN**

**Tabel III.1 Perbandingan Luas Wilayah (Km<sup>2</sup>) dan Jumlah Penduduk di Kecamatan Dumai Barat Terhadap Luas Wilayah dan Jumlah Penduduk Menurut Kelurahan Tahun 2015**

Kelurahan	Luas (Km <sup>2</sup> )	Persentase	Penduduk	Persentase
(1)	(2)	(3)	(4)	(5)
Pangkalan Sesai	13,82	30,72	10.755	26,38
Purnama	18,00	40,02	14.043	34,44
Simpang Tetap Darul Islam	3,16	7,03	10.487	25,72
Bagan Keladi	10,00	22,23	5.501	13,49
Jumlah	44,98	100,00	40.777	100,00
2014	44,98	100	36.871	89,40

Sumber : Kantor Camat Dumai Barat

Bab III. Kependudukan

**Tabel III.2 Densitas Penduduk Kecamatan Dumai Barat Menurut Kelurahan Tahun 2015**

Kelurahan	Luas Wilayah (Km <sup>2</sup> )	Jumlah Penduduk	Densitas Penduduk (Jiwa/ Km <sup>2</sup> )
(1)	(2)	(3)	(4)
Pangkalan Sesai	13,82	10.755	778,22
Purnama	18,00	14.034	780,1667
Simpang Tetap Darul Islam	3,16	10.487	3318,671
Bagan Keladi	10,00	5.501	550,1
<b>Jumlah</b>	<b>44,98</b>	<b>40.777</b>	<b>906,55</b>
2014	44,98	36.871	864

Sumber : Kantor Camat Dumai Barat

**Tabel III.3 Jumlah Rumah Tangga, Penduduk dan Rata-rata Penduduk per Rumah Tangga di Kecamatan Dumai Barat Menurut Kelurahan Tahun 2015**

Kelurahan	Jumlah Rumah Tangga	Jumlah Penduduk	Jumlah Penduduk Per Rumah Tangga
(1)	(2)	(3)	(4)
Pangkalan Sesai	2.732	10.755	4
Purnama	3.746	14.034	4
Simpang Tetap Darul Islam	1.756	10.487	6
Bagan Keladi	1.442	5.501	4
<b>Jumlah</b>	<b>9.679</b>	<b>40.777</b>	<b>5</b>
2014	8.710	36.896	4

Sumber : Kantor Camat Dumai Barat

Bab III. Kependudukan

**Tabel III.4 Jumlah Rumah Tangga dan Penduduk Menurut Jenis Kelamin di Kecamatan Dumai Barat Menurut Kelurahan Tahun 2015**

Kelurahan	Rumah Tangga	Laki-Laki	Perempuan	Jumlah
(1)	(2)	(3)	(4)	(5)
Pangkalan Sesai	2.732	5.511	5.244	10.602
Purnama	3.746	7.191	6.843	13.966
Simpang Tetap Darul Islam	1.756	5.404	5.083	7.126
Bagan Keladi	1.442	2.864	2.637	5.204
<b>Jumlah</b>	<b>9.679</b>	<b>20.970</b>	<b>19.807</b>	<b>40.777</b>
2014	8.710	18.911	17.987	36.896
2013	9.679	20.012	18.859	38.871

Sumber : Kantor Camat Dumai Barat




**Tabel III.5 Sex Ratio Penduduk Kecamatan Dumai Barat Menurut Kelurahan Tahun 2015**

Kelurahan	Laki-Laki	Perempuan	Lk + Pr	Sex Ratio
(1)	(2)	(3)	(4)	(5)
Pangkalan Sesai	5.511	5.244	10.602	105
Purnama	7.191	6.843	13.966	105
Simpang Tetap Darul Islam	5.404	5.083	7.126	106
Bagan Keladi	2.864	2.637	5.204	108
<b>Jumlah</b>	<b>20.970</b>	<b>19.807</b>	<b>40.777</b>	<b>106</b>
2014	18.911	17.987	36.896	105
2013	20.012	18.859	38.871	106

Sumber : Kantor Camat Dumai Barat

<http://dumaikota.bps.go.id>



<http://dumaikota.bps.go.id>

4

# PENDIDIKAN



Badan Pusat Statistik Kota Dumai

<http://dumaikota.bps.go.id>

**BAB IV**  
**PENDIDIKAN**

**Tabel IV.1 Jumlah Sekolah Negeri Menurut Tingkatan Sekolah dan Kelurahan Tahun 2015**

Kelurahan	Tingkatan Sekolah			
	SD	SMP	SMU	SMK&STM
(1)	(2)	(3)	(4)	(5)
Pangkalan Sesai	1	1	-	-
Purnama	5	1	1	1
Simpang Tetap Darul Islam	1	-	-	-
Bagan Keladi	2	-	-	-
<b>Jumlah</b>	<b>9</b>	<b>2</b>	<b>1</b>	<b>1</b>
2014	9	2	1	1
2013	9	2	1	1

Sumber : Dinas Pendidikan Kota Dumai

Bab IV. Pendidikan

**Tabel IV.2 Jumlah Sekolah Swasta Menurut Tingkatan Sekolah dan Kelurahan Tahun 2015**

Kelurahan	Tingkatan Sekolah		
	SD	SMP	SMU & SMK
(1)	(2)	(3)	(4)
Pangkalan Sesai	1	-	-
Purnama	-	-	-
Simpang Tetap Darul Islam	-	-	-
Bagan Keladi	-	-	-
<b>Jumlah</b>	<b>1</b>	<b>-</b>	<b>-</b>
2014	1	-	-
2013	1	-	-

Sumber : Dinas Pendidikan Kota Dumai

**Tabel IV.3 Jumlah Ruang Belajar di Sekolah Negeri Menurut Tingkatan Sekolah di Kecamatan Dumai Barat Menurut Kelurahan Tahun 2015**

Kelurahan	Tingkatan Sekolah		
	SD	SMP	SMU & SMK
(1)	(2)	(3)	(4)
Pangkalan Sesai	14	28	-
Purnama	63	37	41
Simpang Tetap Darul Islam	12	-	-
Bagan Keladi	23	-	-
<b>Jumlah</b>	<b>112</b>	<b>65</b>	<b>41</b>
2014	109	46	43

Sumber : Dinas Pendidikan Kota Dumai

Bab IV. Pendidikan

**Tabel IV.4 Jumlah Ruang Belajar di Sekolah Swasta Menurut Tingkat Sekolah di Kecamatan Dumai Barat Menurut Kelurahan Tahun 2015**

Kelurahan	Tingkatan Sekolah		
	SD	SMP	SMU & SMK
(1)	(2)	(3)	(4)
Pangkalan Sesai	6	-	-
Purnama	-	12	12
Simpang Tetap Darul Islam	-	-	-
Bagan Keladi	-	-	-
<b>Jumlah</b>	<b>6</b>	<b>12</b>	<b>12</b>
2014	6	12	12

Sumber : Dinas Pendidikan Kota Dumai



**Tabel IV.5 Jumlah Murid SD, SMP, SMU dan Kejuruan di Kecamatan Dumai Barat Menurut Kelurahan Tahun 2015**

Kelurahan	SD		SMP		SMU & SMK	
	Negeri	Swasta	Negeri	Swasta	Negeri	Swasta
(1)	(2)	(3)	(4)	(5)	(6)	(7)
Pangkalan Sesai	1001	64	981	-	-	-
Purnama	2.148	-	694	-	472	954
Simpang Tetap Darul Islam	629	-	-	-	-	-
Bagan Keladi	394	-	-	-	-	-
<b>Jumlah</b>	<b>4.172</b>	<b>64</b>	<b>1.675</b>		<b>472</b>	<b>954</b>
2014	3.956	60	1.662	-	461	940

Sumber : Dinas Pendidikan Kota Dumai

Bab IV. Pendidikan

**Tabel IV.6 Jumlah Guru SD, SMP, SMU dan Kejuruan di Kecamatan Dumai Barat Menurut Kelurahan Tahun 2015**

Kelurahan	SD		SMP		SMU & SMK	
	Negeri	Swasta	Negeri	Swasta	Negeri	Swasta
(1)	(2)	(3)	(4)	(5)	(6)	(7)
Pangkalan Sesai	48	10	68	-	-	-
Purnama	131	-	49	-	42	83
Simpang Tetap Darul Islam	40	-	-	-	-	-
Bagan Keladi	37	-	-	-	-	-
<b>Jumlah</b>	<b>249</b>	<b>10</b>	<b>117</b>	<b>-</b>	<b>42</b>	<b>83</b>
2014	256	9	111	-	38	81

Sumber : Dinas Pendidikan Kota Dumai

**Tabel IV.7 Ratio Murid Sekolah Dasar (SD) Terhadap Guru SD di Kecamatan Dumai Barat Menurut Kelurahan Tahun 2015**

Kelurahan	Jumlah Murid	Jumlah Guru	Ratio Murid Terhadap Guru
(1)	(2)	(3)	(4)
Pangkalan Sesai	1.065	58	18
Purnama	2.148	131	16
Simpang Tetap Darul Islam	629	40	16
Bagan Keladi	394	37	11
<b>Jumlah</b>	<b>4.236</b>	<b>259</b>	<b>16</b>
2014	4.016	258	16

Sumber : Dinas Pendidikan Kota Dumai

Bab IV. Pendidikan

**Tabel IV.8 Ratio Murid Sekolah Menengah Pertama (SMP) Terhadap Guru SMP di Kecamatan Dumai Barat Menurut Kelurahan Tahun 2015**

<b>Kelurahan</b>	<b>Jumlah Murid</b>	<b>Jumlah Guru</b>	<b>Ratio Murid Terhadap Guru</b>
(1)	(2)	(3)	(4)
Pangkalan Sesai	981	68	14
Purnama	694	49	14
Simpang Tetap Darul Islam	-	-	-
Bagan Keladi	-	-	-
<b>Jumlah</b>	<b>1.675</b>	<b>117</b>	<b>14</b>
2014	1.662	111	15

Sumber : Dinas Pendidikan Kota Dumai

**Tabel IV.9 Ratio Murid Sekolah Menengah Umum (SMU) Terhadap Guru SMU di Kecamatan Dumai Barat Menurut Kelurahan Tahun 2015**

Kelurahan	Jumlah Murid	Jumlah Guru	Ratio Murid Terhadap Guru
(1)	(2)	(3)	(4)
Pangkalan Sesai	-	-	-
Purnama	1.426	125	11
Simpang Tetap Darul Islam	-	-	-
Bagan Keladi	-	-	-
<b>Jumlah</b>	<b>1.426</b>	<b>119</b>	<b>11</b>
2014	1.401	119	11

Sumber : Dinas Pendidikan Kota Dumai

Bab IV. Pendidikan

**Tabel IV.10 Jumlah Sekolah, Murid, Guru, Ruang Belajar Taman Kanak-Kanak (TK) di Kecamatan Dumai Barat Menurut Kelurahan Tahun 2015**

Kelurahan	TK		Murid TK		Guru TK		Ruang Belajar TK	
	Negri	Swasta	Negri	Swasta	Negri	Swasta	Negri	Swasta
(1)	(2)	(3)	(4)	(5)	(6)	(7)	(8)	(9)
Pangkalan Sesai	-	1	-	80	-	4	-	3
Purnama	-	2	-	106	-	9	-	4
Simpang Tetap Darul Islam	-	3	-	223	-	21	-	8
Bagan Keladi	-	-	-	-	-	-	-	-
<b>Jumlah</b>	-	<b>6</b>	-	<b>409</b>	-	<b>34</b>	-	<b>15</b>
2014	-	6	-	397	-	32	-	15

Sumber : Dinas Pendidikan Kota Dumai

**Tabel IV.11 Jumlah Madrasah Menurut Tingkatan Sekolah di Kecamatan Dumai Barat Menurut Kelurahan Tahun 2015**

Kelurahan	Tingkatan Sekolah		
	Ibtidaiyah	Tsanawiyah	Aliyah
(1)	(2)	(3)	(4)
Pangkalan Sesai	-	-	-
Purnama	-	1	1
Simpang Tetap Darul Islam	-	1	-
Bagan Keladi	1	1	-
<b>Jumlah</b>	<b>1</b>	<b>3</b>	<b>1</b>
2013	1	3	1


Sumber : Dinas Pendidikan Kota Dumai

**Tabel IV.12 Jumlah Murid dan Guru Madrasah Menurut Tingkat Sekolah di Kecamatan Dumai Barat Menurut Kelurahan Tahun 2015**

Kelurahan	Diniyah Awaliyah		Ibtidaiyah		Tsanawiyah		Aliyah	
	Murid	Guru	Murid	Guru	Murid	Guru	Murid	Guru
(1)	(2)	(3)	(4)	(5)	(6)	(7)	(8)	(9)
Pangkalan Sesai	-	-	-	-	-	-	-	-
Purnama	-	-	-	-	110	23	16	18
Simpang Tetap Darul Islam	-	-	-	-	21	12	-	-
Bagan Keladi	-	-	17	9	104	24	-	-
<b>Jumlah</b>	-	-	<b>17</b>	<b>9</b>	<b>234</b>	<b>59</b>	<b>16</b>	<b>18</b>
2014	-	-	14	9	228	58	14	17

Sumber : Dinas Pendidikan Kota Dumai





<http://dumaikota.bps.go.id>

5

# PERTANIAN



Badan Pusat Statistik Kota Dumai

<http://dumaikota.bps.go.id>

**BAB V**  
**PERTANIAN**

**Tabel V.1** Jumlah Ternak (ekor), jumlah yang dipotong (ekor) di Kecamatan Dumai Barat Tahun 2015

Jenis Ternak	Jumlah (ekor)	Jumlah yang dipotong (ekor)
(1)	(2)	(3)
1. Sapi	658	233
2. Kerbau	0	4
3. Kambing	1.711	132
4. Babi	0	0
<b>Jumlah</b>	<b>2.369</b>	<b>369</b>

*Sumber : Dinas Peternakan, Perikanan, dan Kelautan Kota Dumai*

Bab V. Pertanian

**Tabel V.2 Jumlah unggas (ekor), Produksi Daging (Ton),  
Produksi Telur (Butir) di Kecamatan Dumai Barat  
Tahun 2015**

Kecamatan	Jumlah (ekor)	Produksi daging (Ton)	Produksi telur (Butir)
(1)	(2)	(3)	(4)
1. Ayam Kampung	4.440	2,02	43.713
2. Ayam Pedaging	99.025	436,59	0
3. Itik	556	0,25	317
<b>Jumlah</b>	<b>104.021</b>	<b>438,86</b>	<b>44.030</b>

Sumber : Dinas Peternakan, Perikanan, dan Kelautan Kota Dumai

**Tabel V.3 Luas Panen (Ha) dan Produksi (Ton) Tanaman Palawija Menurut Jenis Tanaman di Kecamatan Dumai Barat Tahun 2015**

Jenis Tanaman	Luas Panen (Ha)	Produksi (Ton)
(1)	(2)	(3)
1 Jagung	10	22
2 Kedelai	0	-
3 Kacang Tanah	0	-
4 Kacang Hijau	0	-
5 Ubi Kayu	96	2.256
6 Ubi Jalar	0	-

Sumber : Dinas Pertanian, Perkebunan dan Kehutanan Kota Dumai

Bab V. Pertanian

**Tabel V.4** Luas Panen (Ha) dan Produksi (Ton) Tanaman Sayuran Menurut Jenis Tanaman di Kecamatan Dumai Barat Tahun 2015

Jenis Tanaman	Luas Panen (Ha)	Produksi (Ton)
(1)	(2)	(3)
1. Petsai/Sawi	57	4.760
2. Bayam	59	7.750
3. Kangkung	61	7.750
4. Terong	5	30
5. Kacang Panjang	0	0
6. Cabe	0	0
7. Ketimun	0	0

Sumber : Dinas Pertanian, Perkebunan dan Kehutanan Kota Dumai

**Tabel V.5      Produksi Tanaman Buah-Buahan (Ton) Menurut Jenis Tanaman di Kecamatan Dumai Barat Tahun 2015**

Jenis Tanaman	Produksi (Ton)
(1)	(3)
1    Mangga	661
2    Rambutan	104
3    Nangka	752
4    Jeruk	0
5    Jambu Biji	171
6    Durian	1.044
7    Pepaya	21
8    Pisang	866
9    Nenas	1.911


*Sumber : Dinas Pertanian, Perkebunan dan Kehutanan Kota Dumai*

**Tabel V.6** Luas Areal (Ha) dan Produksi (Ton) Perkebunan Menurut Jenis Tanaman di Kecamatan Dumai Barat Tahun 2014

Jenis Tanaman		Luas Areal (Ha)	Produksi (Ton)
(1)		(2)	(3)
1	Kelapa	278	177,98
2	Kelapa Sawit	134	267,67
3	Karet	0	0,00
4	Pinang	18	8,36
5	Kakao	2	1,75

Sumber : Dinas Pertanian, Perkebunan dan Kehutanan Kota Dumai





<http://dumaikota.bps.go.id>

**6**

# PEREKONOMIAN



Badan Pusat Statistik Kota Dumai

<http://dumaikota.bps.go.id>

**BAB VI**  
**PEREKONOMIAN**

**Tabel VI.1 Jumlah Sarana Perekonomian Menurut Jenisnya dan Kelurahan Tahun 2015**

Kelurahan	Pasar	KUD / BUUD	BANK
(1)	(2)	(3)	(4)
Pangkalan Sesai	1	-	-
Purnama	-	-	1
Simpang Tetap Darul Islam	-	-	1
Bagan keladi	-	-	-
<b>Jumlah</b>	<b>1</b>	<b>-</b>	<b>2</b>
2014	1	-	2

Sumber : Kantor Lurah se Kecamatan Dumai Barat

<http://dumaikota.bps.go.id>

<http://dumaikota.bps.go.id>



**SENSUS  
EKONOMI**

# DATA

## MENCERDASKAN BANGSA

<http://dumaikota.bps.go.id>



**BADAN PUSAT STATISTIK KOTA DUMAI**  
*BPS - Statistics of Dumai Municipality*  
Jl. Tuanku Tambusai - Dumai  
Telp. (0765) 440711 / 440712  
Homepage: [www.dumaikota.bps.go.id](http://www.dumaikota.bps.go.id)  
Email: [bps1473@bps.go.id](mailto:bps1473@bps.go.id)