

KATALOG BPS : 1102001.7104041

BEO UTARA DALAM ANGKA 2015



**BADAN PUSAT STATISTIK
KABUPATEN KEPULAUAN TALAUD**

Statistics of Talaud Regency



**BEO UTARA
DALAM ANGKA 2015**

Beo Utara Dalam Angka 2015

Katalog dalam Terbitan

I S B N : 978-602-70853-7-4

Nomor Publikasi : 1102001.7104041

Ukuran Buku : 14,8 Cm X 21 Cm

Jumlah Halaman : 114 halaman + x

Naskah :

Badan Pusat Statistik

Kabupaten Kepulauan Talaud

Penyunting / Editor :

Seksi Integrasi Pengolahan dan Diseminasi Statistik

Gambar Cover :

Foto Aktivitas dan Kegiatan Pembangunan

Kabupaten Kepulauan Talaud

Desain Cover :

Seksi Integrasi Pengolahan dan Diseminasi Statistik

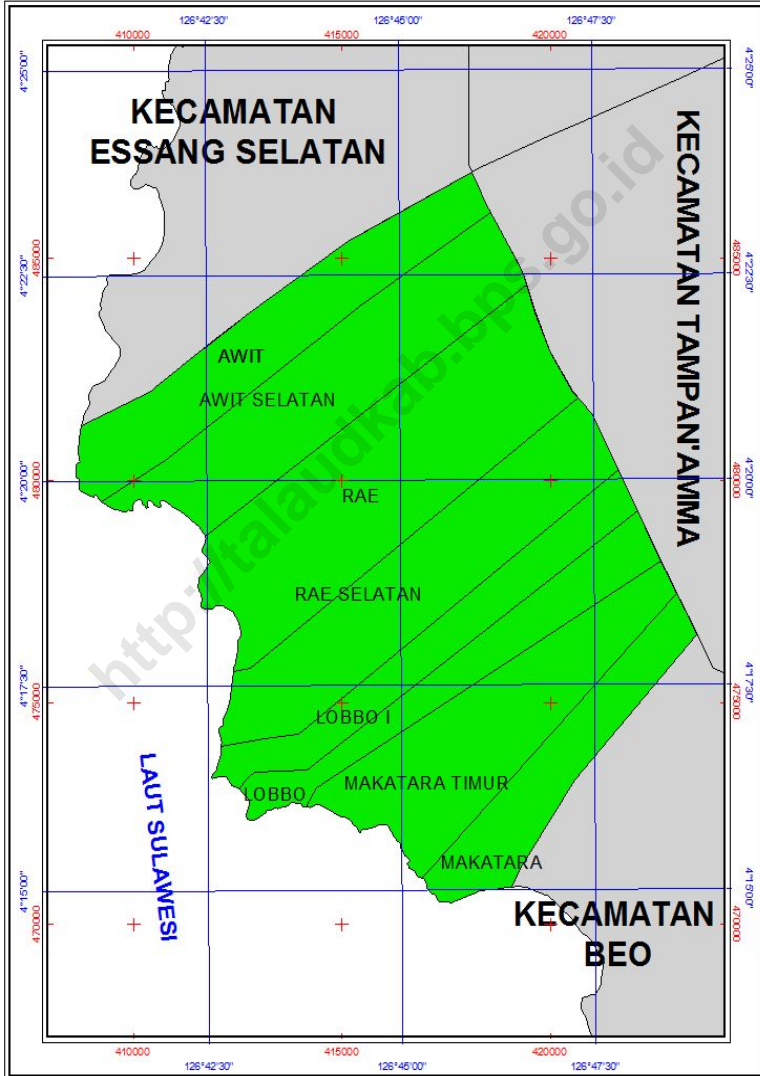
Diterbitkan oleh :

Badan Pusat Statistik

Kabupaten Kepulauan Talaud

Boleh dikutip dengan menyebutkan sumbernya

Kecamatan Beo Utara



0 2000 4000 6000 8000 Meters



KATA SAMBUTAN

Saya menyambut dengan gembira penerbitan buku Beo Utara Dalam Angka 2015. Tersedianya data yang akurat sangat membantu dalam perencanaan, pelaksanaan, penyediaan, dan pengawasan pembangunan.

Dengan tersedianya publikasi ini kita akan memiliki inventaris sumber data yang tepat dan sama sebagai potret kecamatan. Oleh karena itu publikasi ini dapat dimanfaatkan sebagai bagian dari perencanaan secara sistimatis, menyeluruh, dan terpadu.

Saya mengucapkan banyak terimakasih kepada Koordinator Statistik Kecamatan Beo Utara yang telah membantu serta memberikan sumbangan pemikiran dan tenaga, sehingga publikasi ini dapat terselesaikan.

Akhirnya saya mengharapkan agar publikasi ini dapat terwujud secara berkesinambungan sehingga kita senantiasa mempunyai visi dan misi data yang sama, sekaligus dapat di informasikan kepada masyarakat dan instansi yang memerlukannya.

Semoga buku ini bermanfaat bagi kita semua.

Melonguane , November 2015

Kepala Badan Pusat Statistik
Kabupaten Kepulauan Talaud

Norma Olga Frida Regar, S.Si

KATA PENGANTAR

Dengan memanjatkan puji syukur kehadirat Tuhan Yang Maha Esa, publikasi Beo Utara Dalam Angka 2015 dapat terselesaikan yang merupakan tugas pokok dari Koordinator Statistik Kecamatan.

Beo Utara Dalam Angka 2015 adalah publikasi tahunan yang menyajikan dan memberikan gambaran tentang keadaan geografis, ciri-ciri dan keadaan sosial ekonomi penduduk, serta keadaan sosial perekonomian kecamatan.

Buku publikasi ini dapat terwujud berkat kerjasama dan bantuan dari berbagai pihak baik instansi pemerintah maupun swasta. Atas bantuan ini disampaikan penghargaan dan ucapan terimakasih yang sebesar besarnya.

Pada kesempatan ini diucapkan terimakasih kepada Pemerintahan Kecamatan Beo Utara atas perhatian yang diberikan untuk penerbitan ini.

Disadari bahwa publikasi ini banyak kekurangannya, saran dan kritik membangun dari berbagai pihak untuk perbaikan publikasi ini sangat kami harapkan.

Semoga penyajian data statistik dalam publikasi ini bermanfaat bagi kita.

Lobbo, November 2015

**KOORDINATOR STATISTIK KECAMATAN
Beo Utara**

Yulita Liroga

DAFTAR ISI

Kata Sambutan	iii
Kata Pengantar	iv
Daftar Isi	v
Daftar Tabel	vi
Bab I Keadaan Geografis	1
Bab II Pemerintahan	5
Bab III Penduduk dan Ketenagakerjaan	13
Bab IV Sosial	25
Bab V Pertanian	55
Bab VI Industri	87
Bab VII Perdagangan	93
Bab VIII Transportasi	97
Bab IX Keuangan dan Harga – harga	109

DAFTAR TABEL

Tabel	Judul	Halaman
1.1	Letak Geografis di Kecamatan Beo Utara 2014	3
1.2	Luas Desa/Kelurahan di Kecamatan Beo Utara 2014	4
2.1	Pejabat yang Pernah Memerintah di Kecamatan Beo Utara 2014	7
2.2	Komposisi Personil Kantor Camat di Kecamatan Beo Utara 2014	8
2.3	Nama Kepala Desa dan Sekertaris Desa di Kecamatan Beo Utara 2014	9
2.4	Tipe Desa/Kelurahan, Status dan Jumlah Lindongan/Lingkungan di Kecamatan Beo Utara 2014	10
2.5	Jumlah Penduduk dan Pemilih di Kecamatan Beo Utara 2014	11
3.1	Jumlah penduduk, Luas, dan Kepadatan Penduduk di Kecamatan Beo Utara 2014	15
3.2	Penduduk Menurut Jenis Kelamin di Kecamatan Beo Utara 2014	16
3.3	Penduduk Menurut Jenis Kelamin dan Sex Ratio di Kecamatan Beo Utara 2014	17
3.4	Penduduk Menurut Jenis Kelamin dan Kelompok Umur di Kecamatan Beo Utara 2014	18
3.5	Jumlah Dusun, Rumah Tangga, Penduduk dan Penduduk per Rumah Tangga di Kecamatan Beo Utara 2014	19
3.6	Penduduk Menurut Jenis kelamin dan Kewarganegaraan di Kecamatan Beo Utara 2014	20
3.7	Banyaknya Kelahiran, Kematian, dan Perpindahan Penduduk di Kecamatan Beo Utara 2014	21
3.8	Banyaknya Pegawai Negeri Sipil Menurut Golongan di Kecamatan Beo Utara 2014	22
3.9	Banyaknya Penduduk Menurut Mata Pencaharian di Kecamatan Beo Utara 2014	23

4.1	Banyaknya TK, Guru, dan Murid di Kecamatan Beo Utara 2014	27
4.2	Banyaknya SD, Guru, dan Murid di Kecamatan Beo Utara 2014	28
4.3	Banyaknya Gedung SD, Ruang Kelas, dan Kelas di Kecamatan Beo Utara 2014	29
4.4	Banyaknya Murid SD Menurut Kelas di Kecamatan Beo Utara 2014	30
4.5	Banyaknya SLTP, Guru, dan Murid di Kecamatan Beo Utara 2014	31
4.6	Banyaknya Gedung SLTP, Ruang Kelas, dan Kelas di Kecamatan Beo Utara 2014	32
4.7	Banyaknya Murid SLTP Menurut Kelas di Kecamatan Beo Utara 2014	33
4.8	Banyaknya Rumah Sakit, Puskesmas, Balai Pengobatan di Kecamatan Beo Utara 2014	34
4.9	Banyaknya Tenaga Kesehatan di Kecamatan Beo Utara 2014	35
4.10	Banyaknya Posyandu, Apotik, dan Toko Obat di Kecamatan Beo Utara 2014	36
4.11	Hasil Imunisasi di Kecamatan Beo Utara 2014	37
4.12	Jumlah Target dan Hasil Imunisasi di Kecamatan Beo Utara 2014	38
4.13	Banyaknya klinik KB, Tenaga Medis, Tenaga PLKB, dan PUS di Kecamatan Beo Utara 2014	40
4.14	Banyaknya Akseptor Aktif Menurut Alat Kontrasepsi di Kecamatan Beo Utara 2014	41
4.15	Banyaknya Pencapaian KB di Kecamatan Beo Utara 2014	43
4.16	Banyaknya Kecelakaan dan Korban Lalulintas di Kecamatan Beo Utara 2014	45
4.17	Banyaknya Penduduk Menurut Agama yang Dianutnya di Kecamatan Beo Utara 2014	46
4.18	Banyaknya Tempat Ibadah di Kecamatan Beo Utara 2014	48
4.19	Banyaknya Nikah, Talak, Rujuk, dan Cerai di Kecamatan Beo Utara 2014	50

4.20	Banyaknya Keluarga Menurut Hasil Pemantauan Keluarga Sejahtera di Kecamatan Beo Utara 2014	51
4.21	Banyaknya Bangunan Rumah Berdasarkan Jenisnya di Kecamatan Beo Utara 2014	53
5.1	Penggunaan Lahan di Kecamatan Beo Utara 2014	57
5.2	Luas Panen, Produksi, dan Rata-rata Produksi Padi Ladang di Kecamatan Beo Utara 2014	58
5.3	Luas Panen, Produksi, dan Rata-rata Produksi Ubi Kayu di Kecamatan Beo Utara 2014	59
5.4	Luas Panen, Produksi, dan Rata-rata Produksi Ubi Kayu di Kecamatan Beo Utara 2014	60
5.5	Luas Panen, Produksi, dan Rata-rata Produksi Ubi Jalar di Kecamatan Beo Utara 2014	61
5.6	Luas Panen, Produksi, dan Rata-rata Produksi Kacang Tanah di Kecamatan Beo Utara 2014	62
5.7	Luas Panen, Produksi, dan Rata-rata Produksi Sayur-sayuran di Kecamatan Beo Utara 2014	63
5.8	Luas Panen, Produksi, dan Rata-rata Produksi Kacang Hijau di Kecamatan Beo Utara 2014	64
5.9	Banyaknya Pohon Durian, Produksi, dan Produktivitasnya di Kecamatan Beo Utara 2014	65
5.10	Banyaknya Pohon Mangga, Produksi, dan Produktivitasnya di Kecamatan Beo Utara 2014	66
5.11	Banyaknya Pohon Langsung, Produksi, dan Produktivitasnya di Kecamatan Beo Utara 2014	67
5.12	Banyaknya Pohon Jeruk, Produksi, dan Produktivitasnya di Kecamatan Beo Utara 2014	68
5.13	Banyaknya Pohon Pisang, Produksi, dan Produktivitasnya di Kecamatan Beo Utara 2014	69
5.14	Banyaknya Pohon Nenas, Produksi, dan Produktivitasnya di Kecamatan Beo Utara 2014	70
5.15	Banyaknya Pohon Salak, Produksi, dan Produktivitasnya di Kecamatan Beo Utara 2014	71
5.16	Banyaknya Pohon Pepaya, Produksi, dan Produktivitasnya di Kecamatan Beo Utara 2014	72
5.17	Banyaknya Pohon Rambutan, Produksi, dan Produktivitasnya di Kecamatan Beo Utara 2014	73

5.18	Luas Areal Perkebunan Rakyat per Jenis Tanaman di Kecamatan Beo Utara 2014	74
5.19	Produksi Perkebunan Rakyat per Jenis Tanaman di Kecamatan Beo Utara 2014	75
5.20	Luas Areal Tanaman Kelapa dan Banyaknya Pohon di Kecamatan Beo Utara 2014	76
5.21	Luas Areal Cengkeh dan Banyaknya Pohon di Kecamatan Beo Utara 2014	78
5.22	Luas Areal Tanaman Pala dan Banyaknya Pohon di Kecamatan Beo Utara 2014	80
5.23	Banyaknya Populasi Ternak Menurut Jenisnya di Kecamatan Beo Utara 2014	82
5.24	Banyaknya Populasi Unggas Menurut Jenisnya di Kecamatan Beo Utara 2014	83
5.25	Banyaknya Rumah Tangga Usaha Perikanan di Kecamatan Beo Utara 2014	84
5.26	Banyaknya Perahu/Kapal Penangkap Ikan di Kecamatan Beo Utara 2014	85
6.1	Banyaknya Usaha Industri Kecil dan Kerajinan Rumah Tangga di Kecamatan Beo Utara 2014	89
6.2	Banyaknya Pelanggan Listrik Menurut Jenis Pelanggan di kecamatan Beo Utara 2014	91
7.1	Banyaknya Pasar, Toko, Warung/Kios, dan Restoran/Rumah Makan di Kecamatan Beo Utara 2014	95
8.1	Keadaan Jalan Menurut Lapisan Permukaan dan Jenis Jalan di Kecamatan Beo Utara 2014	99
8.2	Keadaan Jalan Menurut Permukaan dan Jenis Jalan di Kecamatan Beo Utara 2014	101
8.3	Panjang dan Jumlah Jembatan Menurut Konstruksi di Kecamatan Beo Utara 2014	103
8.4	Banyaknya Kendaraan Bermotor dan Tidak Bermotor Menurut Jenisnya di Kecamatan Beo Utara 2014	105
8.5	Banyaknya Sarana Komunikasi di Kecamatan Beo Utara 2014	107
9.1	Banyaknya Koperasi Menurut Jenisnya di Kecamatan Beo Utara 2014	111
9.2	Harga Rata-rata Sembilan Bahan Pokok di Kecamatan Beo Utara 2014	113

KEADAAN GEOGRAFIS

1

**DESA TERLUAS :
RAE DAN RAE SELATAN**



LUAS WILAYAH 18,57%

Tabel : 1.1.

Letak Geografis
Kecamatan Beo Utara
2014

- A. Kecamatan Beo Utara Terletak Antara :
- | | | | |
|-----------------|---|-----------------|---------------|
| 4° 15' 6,12" | – | 4° 20' 5,28" | Lintang Utara |
| 126° 41' 25,08" | – | 126° 45' 24,48" | Bujur Timur |
- B. Kecamatan Beo Utara Berbatasan Langsung dengan :
- | | | |
|-----------------|---|--------------------------|
| Sebelah Utara | : | Kecamatan Essang Selatan |
| Sebelah Timur | : | Kecamatan Tampan Amma |
| Sebelah Selatan | : | Kecamatan Beo |
| Sebelah Barat | : | Laut Sulawesi |
- C. Jarak Ibukota Kecamatan ke Ibukota Propinsi : 42 Km
Jarak Ibukota Kecamatan ke Ibukota Kabupaten : 32 Km
Jarak Ibukota Kecamatan ke Desa : 12 Km
- | | | | | | |
|-------|---|----------------|---|------|----|
| Lobbo | – | Makatara | : | 5,5 | Km |
| | – | Makatara Timur | : | 5,0 | Km |
| | – | Lobbo 1 | : | 0,5 | Km |
| | – | Rae | : | 4,5 | Km |
| | – | Rae Selatan | : | 4,0 | Km |
| | – | Awit | : | 10,5 | Km |
| | – | Awit Selatan | : | 10,0 | Km |

Tabel : 1.2.

Luas Desa/Kelurahan
Kecamatan Beo Utara
2014

Desa/Kelurahan	Luas (Km ²)	Persentase (%)
[1]	[2]	[3]
1. Makatara	13,69	9,47
2. Makatara Timur	13,69	9,47
3. Lobbo	14,64	10,13
4. Lobbo I	14,64	10,13
5. Rae	26,84	18,57
6. Rae Selatan	26,84	18,57
7. Awit	17,11	11,84
8. Awit Selatan	17,11	11,84
Jumlah	144,56	100,00
2013	144,56	100,00

Sumber : Kantor Camat Beo Utara

PEMERINTAHAN

2



CAMAT BEO UTARA 2014

HOGSY G. LALINTIA, SH

Tabel : 2.1.

Pejabat yang Pernah Memerintah
Di Kecamatan Beo Utara
2014

Nama Pejabat	Jabatan	Tahun
[1]MAT	[2]	[3]
1. ROYKE LARINSE, SPi	CAMAT	2007-2009
2. PERDINAN MAARISI	CAMAT	2009-2011
3. NORTON PAPOTOT, SE	CAMAT	2011-2014
4. HOGSY G. LALINTIA, SH	CAMAT	2014-Sekarang

Sumber : Pemerintahan Kantor Camat Beo Utara

Tabel : 2.2.

Komposisi Personil Kantor Camat
Di Kecamatan Beo Utara
2014

Nama	Pangkat/ Golongan	Jabatan
[1]	[2]	[3]
1. Hogsy .G. Lalintia	Penata Tkt I/IIIId	Camat
2. Jopri R Maasawet	Penata/IIIc	Sekcam
3. Rita SH	Penata/IIIc	Kasie pemerintahan
4. Jefri Bawuno, SE	Penata Muda Tkt I/IIIb	Kasubak Keuangan
5. Sylvia .CH. Kairupan,S.SOS	Penata /IIIc	Staf
6. Wemprit Potoboda	Penata Muda /IIIa	Staf
7. Sheldom DJ Maataut	Pengatur /Iic	Staf
8. Oriana Maataut	Pengatur Muda Tkt I/I Ib	Staf
9. Royani Atibi	Pengatur Muda Tkt I/I Ib	Staf
10. Fredy Bonte	Pengatur Muda Tkt I/I Ib	Staf

Sumber : Seksi Pemerintahan Kantor Camat Beo Utara

Tabel : 2.3.

Nama Kepala Desa dan Sekretaris Desa
Di Kecamatan Beo Utara
2014

Desa/Kelurahan	Nama Kepala Desa	Nama Sekretaris Desa
[1]	[2]	[3]
1. Makatara	Titus Mamusung	Nelman Taarape,ST
2. Makatara Timur	Roky Entiman, ST	-
3. lobbo	Abner Karaki	Tommy Pulu
4. Lobbo I	Nopri Mailantang	Ferdinan Woba
5. Rae	Remprit Manongga	Sabdius Sasue
6. Rae Selatan	Alfrit Karundeng	Norbin Amodi
7. Awit	Tohman Paone	Yeremias Sasumbala
8. Awit Selatan	Weni Sangkong,S.KOM	William Sangkong

Sumber : Seksi Pemerintahan Kantor Camat Beo Utara

Tabel : 2.4. Tipe Desa/Kelurahan, Status dan Jumlah Lindongan/Lingkungan Di Kecamatan Beo Utara 2014

Desa/Kelurahan	Tipe Desa/ Kelurahan	Status Swadaya/ Swakarya/Swasembada	Jumlah Lindongan/ Lingkungan
[1]	[2]	[3]	[4]
1. Makatara	Kelurahan	Swakarya	3
2. Makatara Timur	Kelurahan	Swakarya	3
3. lobbo	Desa	Swadaya	3
4. Lobbo I	Desa	Swadaya	3
5. Rae	Desa	Swadaya	3
6. Rae Selatan	Desa	Swadaya	3
7. Awit	Desa	Swadaya	3
8. Awit Selatan	Desa	Swadaya	3
Jumlah			24

Sumber : Seksi Pembangunan Kantor Camat Beo Utara

Tabel : 2.5.

Jumlah Penduduk dan Pemilih
Di Kecamatan Beo Utara
2014

Desa/Kelurahan	Penduduk	Pemilih
[1]	[2]	[3]
1. Makatara	607	*
2. Makatara Timur	551	*
3. lobbo	571	*
4. Lobbo I	521	*
5. Rae	379	*
6. Rae Selatan	335	*
7. Awit	581	*
8. Awit Selatan	550	*
Jumlah	4.095	*
2013	4.110	2.732

Sumber : Sekretariat PPS Kecamatan

*data tidak tersedia


<http://talaudlab.bps.go.id>

Halaman ini sengaja di kosongkan

PENDUDUK DAN KETENAGAKERJAAN

3

49,21 %



50,79 %



Tabel : 3.1. Jumlah Penduduk, Luas, dan Kepadatan Penduduk
Di Kecamatan Beo Utara
2014

Desa/Kelurahan	Jumlah Penduduk	Luas (Km ²)	Kepadatan (Jiwa/Km)
[1]	[2]	[3]	[4]
1. Makatara	607	13,69	44,33
2. Makatara Timur	551	14,64	37,63
3. lobbo	571	26,84	21,27
4. Lobbo I	521	17,11	30,45
5. Rae	379	13,69	27,68
6. Rae Selatan	335	17,11	19,57
7. Awit	581	14,64	39,68
8. Awit Selatan	550	26,84	20,49
Jumlah	4 095	144,46	283,34
2013	4 110	144,46	239,91

Sumber : Registrasi Penduduk

Tabel : 3.2.

Penduduk Menurut Jenis Kelamin
Di Kecamatan Beo Utara
2014

Desa/Kelurahan	Penduduk		Jumlah
	Laki-laki	Perempuan	
[1]	[2]	[3]	[4]
1 Makatara	310	297	607
2 Makatara Timur	275	276	551
3 lobbo	293	278	571
4 Lobbo I	279	242	521
5 Rae	186	193	379
6 Rae Selatan	168	167	335
7 Awit	296	285	581
8 Awit Selatan	272	278	550
Jumlah	2 080	2 015	4 095
2013	2 080	2 030	4 110

Sumber : Registrasi Penduduk

Tabel : 3.3. Penduduk Menurut Jenis Kelamin dan Sex Rasio
Di Kecamatan Beo Utara
2014

Desa/Kelurahan	Penduduk		Jumlah	Sex Rasio
	Laki-laki	Perempuan		
[1]	[2]	[3]	[4]	[5]
1. Makatara	310	297	607	104,38
2. Makatara Timur	275	276	551	99,63
3. lobbo	293	278	571	105,39
4. Lobbo I	279	242	521	115,28
5. Rae	186	193	379	96,37
6. Rae Selatan	168	167	335	100,59
7. Awit	296	285	581	103,85
8. Awit Selatan	272	278	550	97,84
Jumlah	2 080	2 015	4 095	103,22
2013	2 080	2 030	4 110	102,46

Sumber : Registrasi Penduduk

Tabel : 3.4. Penduduk Menurut Jenis Kelamin dan Kelompok Umur
Di Kecamatan Beo Utara
2014

Kelompok Umur	Penduduk		Jumlah
	Laki-laki	Perempuan	
[1]	[2]	[3]	[4]
0 – 4	185	181	366
5 – 9	133	143	276
10 – 14	188	179	367
15 – 19	202	155	357
20 – 24	154	159	313
25 – 29	184	152	336
30 – 34	184	185	369
35 – 39	142	145	287
40 - 44	188	181	369
45 – 49	121	133	254
50 – 54	116	102	218
55 – 59	106	110	216
60 – 64	139	148	287
65 – 69	32	33	65
70 – 74	4	6	10
75 +	2	3	5
Jumlah	2 080	2 015	4 095
2013	2 080	2 030	4 110

Sumber : Registrasi Penduduk

Tabel : 3.5.

Jumlah Dusun, Rumah tangga, Penduduk, dan
Penduduk per Rumahtangga
Di Kecamatan Beo Utara
2014

Desa/Kelurahan	Lingkungan/ Lindungan	Rumah Tangga	Penduduk	Penduduk Per Rumah Tangga
[1]	[2]	[3]	[4]	[5]
1. Makatara	3	175	607	3,46
2. Makatara Timur	3	142	551	3,88
3. lobbo	3	174	571	3,28
4. Lobbo I	3	151	521	3,45
5. Rae	3	94	379	4,03
6. Rae Selatan	3	83	335	4,03
7. Awit	3	163	581	3,56
8. Awit Selatan	3	176	550	3,125
Jumlah	24	1 156	4 095	3,54
2013	24	1 021	4 110	4,05

Sumber : Registrasi Penduduk

Tabel : 3.6. Penduduk Menurut Jenis Kelamin dan Kewarganegaraan
Di Kecamatan Beo Utara
2014

Desa/Kelurahan	WNI		Jumlah	WNA		Jumlah
	Laki-laki	Perem puan		Laki-laki	Perem puan	
[1]	[2]	[3]	[4]	[5]	[6]	[7]
1. Makatara	310	297	607	-	-	-
2. Makatara Timur	275	276	511	-	-	-
3. lobo	168	167	571	-	-	-
4. Lobbo I	293	278	521	-	-	-
5. Rae	186	193	379	-	-	-
6. Rae Selatan	168	167	335	-	-	-
7. Awit	296	285	581	-	-	-
8. Awit Selatan	272	278	550	-	-	-
Jumlah	2 080	2 015	4 095	-	-	-
2013	2 080	2 030	4 110	-	-	-

Sumber : Registrasi Penduduk

Tabel : 3.7. Banyaknya Kelahiran, Kematian, dan Perpindahan Penduduk
Di Kecamatan Beo Utara
2014

Desa/Kelurahan	Kelahiran	Kematian	Perpindahan	
			Masuk	Keluar
[1]	[2]	[3]	[4]	[5]
1. Makatara	-	-	-	-
2. Makatara Timur	1	2	-	-
3. lobbo	-	-	-	-
4. Lobbo I	-	-	-	-
5. Rae	-	-	-	-
6. Rae Selatan	-	-	-	-
7. Awit	-	-	-	-
8. Awit Selatan	-	-	-	-
Jumlah	1	2	-	-
2012	22	20	14	16

Sumber : Registrasi Penduduk

Tabel : 3.8.

Banyaknya Pegawai Negeri Sipil Menurut Golongan
Di Kecamatan Beo Utara
2014

Dinas/Instansi/ Lembaga	IV	III	II	I	Jumlah
[1]	[2]	[3]	[4]	[5]	[6]
1. Kantor Camat	-	7	4	-	11
2. Cab. Diknas	-	1	2	-	3
3. Puskesmas	-	4	11	-	15
4. KUA	-	-	-	-	-
5. Puskesmas Kalasuge	-	-	-	-	-
6. Koramil	-	-	-	-	-
7. Polsek	-	-	-	-	-
8. Rutan	-	-	-	-	-
9. Guru	-	25	30	-	55
10. TVRI	-	-	-	-	-
11. Meteorologi	-	-	-	-	-
12. Bandara	-	-	-	-	-
13. Pelabuhan	-	-	-	-	-
14. Pos LAJR	-	-	-	-	-
15. Kantor Pos	-	-	-	-	-
16. Bea Cukai	-	-	-	-	-
17. Disbun	-	-	-	-	-
18. Mantis/KSK	-	-	-	-	-
19. Mantri Tani	1	-	-	-	1
20. PLKB	-	-	1	-	1
21. PDAM	-	-	-	-	-
22. BRI	-	-	-	-	-

Sumber : Sekretaris Korpri Kecamatan Beo Utaras

Tabel : 3.9.

Banyaknya Penduduk Menurut Mata Pencapaian
Di Kecamatan Beo Utara
2014

Desa/Kelurahan	Petani	Nelayan	Pedagang	PNS
[1]	[2]	[3]	[4]	[5]
1. Makatara	293	20	16	19
2. Makatara Timur	100	-	7	24
3. lobbo	137	26	7	36
4. Lobbo I	152	1	19	21
5. Rae	76	6	4	6
6. Rae Selatan	79	-	6	4
7. Awit	113	5	5	3
8. Awit Selatan	343	15	4	5
Jumlah	1 293	126	58	118
2013	1 572	137	66	136

Sumber : Kantor Camat Beo Utara

Tabel : 3.9. Banyaknya Penduduk Menurut Mata Pencaharian
Di Kecamatan Beo Utara
2014

Lanjutan

Desa/Kelurahan	Pegawai Swasta	ABRI	Lainnya	Jumlah
[6]	[7]	[8]	[9]	[10]
1. Makatara	-	-	-	348
2. Makatara Timur	-	-	-	131
3. lobbo	-	-	-	206
4. Lobbo I	-	2	-	195
5. Rae	-	-	-	92
6. Rae Selatan	-	-	-	89
7. Awit	-	-	-	126
8. Awit Selatan	-	-	-	367
Jumlah	-	2	-	1 554
2013	-	2	-	1 911

Sumber : Kantor Camat Beo Utara

SOSIAL

4



**Hanya
terdapat 1
dokter di
kecamatan
Beo Utara**

Tabel : 4.1.

Banyaknya TK, Guru, dan Murid
Di Kecamatan Beo Utara
2014

Desa/Kelurahan	Sekolah	Guru	Murid
[1]	[2]	[3]	[4]
1. Makatara	1	2	22
2. Makatara Timur	-	-	-
3. lobbo	1	1	16
4. Lobbo I	-	-	-
5. Rae	1	2	15
6. Rae Selatan	-	-	-
7. Awit	-	-	-
8. Awit Selatan	1	1	20
Jumlah	4	6	73
2013	4	7	80

Sumber : Cabang Diknas Kecamatan Beo Utara

Tabel : 4.2.

Banyaknya SD, Guru, dan Murid
Di Kecamatan Beo Utara
2014

Desa/Kelurahan	Sekolah		Guru		Murid	
	Negeri	Swasta	Negeri	Swasta	Negeri	Swasta
[1]	[2]	[3]	[4]	[5]	[6]	[7]
1. Makatara	2	-	15	-	93	-
2. Makatara Timur	-	1	-	8	-	45
3. lobbo	-	1	-	11	-	80
4. Lobbo I	1	-	7	-	99	-
5. Rae	-	1	-	9	-	79
6. Rae Selatan	-	-	-	-	-	-
7. Awit	-	-	-	-	-	-
8. Awit Selatan	-	1	-	7	-	126
Jumlah	3	4	22	35	192	330
2013	3	4	47	7	258	271

Sumber : Cabang Diknas Kecamatan Beo Utara

Tabel : 4.3.

Banyaknya Gedung SD, Ruang Kelas, dan Kelas
Di Kecamatan Beo Utara
2014

Desa/Kelurahan	Gedung		Ruang Kelas		Kelas	
	Negeri	Swasta	Negeri	Swasta	Negeri	Swasta
[1]	[2]	[3]	[4]	[5]	[6]	[7]
1. Makatara	2	-	12	-	12	-
2. Makatara Timur	-	1	-	6	-	6
3. lobbo	-	1	-	6	-	6
4. Lobbo I	1	-	6	-	6	-
5. Rae	-	1	-	6	-	6
6. Rae Selatan	-	-	-	-	-	-
7. Awit	-	1	-	6	-	6
8. Awit Selatan	-	-	-	-	-	-
Jumlah	3	4	18	24	18	24
2013	3	4	18	26	18	26

Sumber : Cabang Diknas Kecamatan Beo Utara

Tabel : 4.4.

Banyaknya Murid SD Menurut Kelas
Di Kecamatan Beo Utara
2014

Desa/Kelurahan	Kelas						Jumlah
	I	II	III	IV	V	VI	
[1]	[2]	[3]	[4]	[5]	[6]	[7]	[8]
1. Makatara	10	15	17	18	16	17	93
2. Makatara Timur	5	12	4	10	4	10	45
3. lobbo	15	14	10	11	21	9	80
4. Lobbo I	7	7	8	5	7	7	41
5. Rae	11	13	17	13	12	13	79
6. Rae Selatan	-	-	-	-	-	-	-
7. Awit	-	-	-	-	-	-	-
8. Awit Selatan	15	16	32	28	22	13	126
Jumlah	63	77	88	85	82	69	464
2013	87	82	84	90	69	117	529

Sumber : Cabang Diknas Kecamatan Beo Utara

Tabel : 4.5.

Banyaknya SLTP, Guru, dan Murid
Di Kecamatan Beo Utara
2014

Desa/Kelurahan	Sekolah		Guru		Murid	
	Negeri	Swasta	Negeri	Swasta	Negeri	Swasta
[1]	[2]	[3]	[4]	[5]	[6]	[7]
1. Makatara	-	-	-	-	-	-
2. Makatara Timur	-	-	-	-	-	-
3. lobbo	-	-	-	-	-	-
4. Lobbo I	1	-	15	-	129	-
5. Rae	-	-	-	-	-	-
6. Rae Selatan	-	-	-	-	-	-
7. Awit	-	-	-	-	-	-
8. Awit Selatan	-	-	-	-	-	-
Jumlah	1	-	15	-	129	-
2013	1	-	10	-	90	-

Sumber : Cabang Diknas Kecamatan Beo Utara

Tabel : 4.6.

Banyaknya Gedung SLTP, Ruang Kelas, dan Kelas
Di Kecamatan Beo Utara
2014

Desa/Kelurahan	Gedung		Ruang Kelas		Kelas	
	Negeri	Swasta	Negeri	Swasta	Negeri	Swasta
[1]	[2]	[3]	[4]	[5]	[6]	[7]
1. Makatara	-	-	-	-	-	-
2. Makatara Timur	-	-	-	-	-	-
3. lobbo	-	-	-	-	-	-
4. Lobbo I	1	-	6	-	6	-
5. Rae	-	-	-	-	-	-
6. Rae Selatan	-	-	-	-	-	-
7. Awit	-	-	-	-	-	-
8. Awit Selatan	-	-	-	-	-	-
Jumlah	1	-	6	-	6	-
2013	1	-	6	-	6	-

Sumber : Cabang Diknas Kecamatan Beo Utara

Tabel : 4.7.

Banyaknya Murid SLTP Menurut Kelas
Di Kecamatan Beo Utara
2014

Desa/Kelurahan	Kelas			Jumlah
	I	II	III	
[1]	[2]	[3]	[4]	[5]
1. Makatara	-	-	-	-
2. Makatara Timur	-	-	-	-
3. lobbo	-	-	-	-
4. Lobbo I	60	31	38	129
5. Rae	-	-	-	-
6. Rae Selatan	-	-	-	-
7. Awit	-	-	-	-
8. Awit Selatan	-	-	-	-
Jumlah	60	31	38	129
2013	27	28	35	90

Sumber : Cabang Diknas Kecamatan Beo Utara

Tabel : 4.8. Banyaknya Rumah Sakit, Puskesmas, dan Balai Pengobatan Di Kecamatan Beo Utara 2014

Desa/Kelurahan	Rumah Sakit	Puskesmas			Balai Pengobatan		
		Umum	Pembantu	Keliling	Umum	KKIA	Lainnya
[1]	[2]	[3]	[4]	[5]	[6]	[7]	[8]
1. Makatara	-	-	2	-	-	-	-
2. Makatara Timur	-	-	-	-	-	-	-
3. lobbo	-	1	-	1	-	-	-
4. Lobbo I	-	-	1	-	-	-	-
5. Rae	-	-	1	-	-	-	-
6. Rae Selatan	-	-	-	-	-	-	-
7. Awit	-	-	1	-	-	-	-
8. Awit Selatan	-	-	-	-	-	-	-
Jumlah	-	1	5	1	-	-	-
2013	-	1	5	1	-	-	-

Sumber : Puskesmas Kecamatan Beo Utara

Tabel : 4.9.

Banyaknya Tenaga Kesehatan
Di Kecamatan Beo Utara
2014

Desa/Kelurahan	Dokter	Dokter Gigi	Apoteker	Sarjana Kesehatan	Paramedis	Non Paramedis
[1]	[2]	[3]	[4]	[5]	[6]	[7]
1. Makatara	-	-	-	-	-	1
2. Makatara Timur	-	-	-	-	-	-
3. lobbo	1	-	-	2	1	-
4. Lobbo I	-	-	-	-	3	-
5. Rae	-	-	-	-	1	-
6. Rae Selatan	-	-	-	-	3	-
7. Awit	-	-	-	-	2	-
8. Awit Selatan	-	-	-	-	-	-
Jumlah	1	-	-	2	10	1
2013	2	-	-	2	10	1

Sumber : Puskesmas Kecamatan Beo Utara

Tabel : 4.10.

Banyaknya Posyandu, Apotik, dan Toko Obat
Di Kecamatan Beo Utara
2014

Desa/Kelurahan	Posyandu	Apotik	Toko Obat
[1]	[2]	[3]	[4]
1. Makatara	2	-	-
2. Makatara Timur	1	-	-
3. lobbo	1	-	-
4. Lobbo I	1	-	-
5. Rae	1	-	-
6. Rae Selatan	1	-	-
7. Awit	1	-	-
8. Awit Selatan	1	-	-
Jumlah	9	-	-
2013	9	-	-

Sumber : Puskesmas Kecamatan Beo Utara

Tabel : 4.11.

Hasil Imunisasi
Di Kecamatan Beo Utara
2014

Desa/Kelurahan	BCG	DPT	Polio	Campak
[1]	[2]	[3]	[4]	[5]
1. Makatara	7	12	24	11
2. Makatara Timur	8	18	21	10
3. Iobo	7	20	18	5
4. Lobbo I	6	15	17	11
5. Rae	9	10	26	6
6. Rae Selatan	5	16	30	8
7. Awit	7	13	24	7
8. Awit Selatan	6	17	22	11
Jumlah	55	121	182	69
2013	62	238	301	69

Sumber : Puskesmas Kecamatan Beo Utara

Tabel : 4.12.

2010 Target dan Hasil Imunisasi
Di Kecamatan Beo Utara
2014

Desa/Kelurahan	TFH Ibu Hamil			TT Anak		
	Target	Hasil		Target	Hasil	
		I	II		I	II
[1]	[2]	[3]	[4]	[5]	[6]	[7]
1. Makatara	-	9	8	-	32	-
2. Makatara Timur	-	5	8	-	16	-
3. lobo	-	3	3	-	19	-
4. Lobbo I	-	7	11	-	11	-
5. Rae	-	10	6	-	23	-
6. Rae Selatan	-	7	5	-	-	-
7. Awit	-	6	6	-	53	-
8. Awit Selatan	-	6	4	-	-	-
Jumlah	-	53	51	-	154	-
2013	-	53	51	-	154	-

Sumber : Puskesmas Kecamatan Beo Utara

Tabel : 4.12.

Jumlah Target dan Hasil Imunisasi
Di Kecamatan Beo Utara
2014

Lanjutan

Desa/Kelurahan	DT Anak			TT WUS		
	Target	Hasil		Target	Hasil	
		I	II		I	II
[8]	[9]	[10]	[11]	[12]	[13]	[14]
1. Makatara	-	17	-	-	2	-
2. Makatara Timur	-	11	-	-	-	-
3. lobbo	-	15	-	-	2	-
4. Lobbo I	-	8	-	-	3	-
5. Rae	-	16	-	-	-	-
6. Rae Selatan	-	-	-	-	2	-
7. Awit	-	18	-	-	-	-
8. Awit Selatan	-	-	-	-	1	-
Jumlah	-	85			10	-
2013	-	85	-	-	10	-

Sumber : Puskesmas Kecamatan Beo Utara

Tabel : 4.13. Banyaknya Klinik KB, Tenaga Medis, Tenaga PLKB, dan PUS Di Kecamatan Beo Utara 2014

Desa/Kelurahan	Klinik KB	Tenaga Medis		Tenaga PLKB		PUS
		Medis	Paramedis	Medis	Paramedis	
[1]	[2]	[3]	[4]	[5]	[6]	[7]
1. Makatara	-	-	-	-	-	-
2. Makatara Timur	-	-	-	-	-	-
3. lobbo	1	-	-	-	-	-
4. Lobbo I	-	-	-	-	-	-
5. Rae	-	-	-	-	-	-
6. Rae Selatan	-	-	-	-	-	-
7. Awit	-	-	-	-	-	-
8. Awit Selatan	-	-	-	-	-	-
Jumlah	1	-	-	-	-	-
2013	1	-	-	-	-	-

Sumber : PLKB Kecamatan Beo Utara

Tabel : 4.14.

Banyaknya Akseptor Aktif Menurut Alat Kontrasepsi
Di Kecamatan Beo Utara
2014

Desa/Kelurahan	IUD	Pil	Kondom	Suntik
[1]	[2]	[3]	[4]	[5]
1. Makatara	1	17	3	47
2. Makatara Timur	-	1	1	27
3. Iobo	1	33	-	85
4. Lobbo I	-	37	-	83
5. Rae	1	17	2	35
6. Rae Selatan	-	13	-	34
7. Awit	-	46	4	49
8. Awit Selatan	-	37	6	43
Jumlah	3	201	16	403
2013	3	201	16	403

Sumber : PLKB Kecamatan Beo Utara

Tabel : 4.14.

Banyaknya Akseptor Aktif Menurut Alat Kontrasepsi
Di Kecamatan Beo Utara
2014

Lanjutan

Desa/Kelurahan	IMPL	Intraval	MO	Jumlah
[6]	[7]	[8]	[9]	[10]
1. Makatara	19	-	-	87
2. Makatara Timur	16	-	-	45
3. lobo	14	-	-	133
4. Lobbo I	8	-	-	128
5. Rae	7	-	-	62
6. Rae Selatan	6	-	-	53
7. Awit	7	-	-	106
8. Awit Selatan	5	-	-	91
Jumlah	82			705
2013	82	-	-	705

Sumber : PLKB Kecamatan Beo Utara

Tabel : 4.15.

Banyaknya Pencapaian KB
Di Kecamatan Beo Utara
2014

Bulan	IUD	Pil	Kondom	Suntik
[1]	[2]	[3]	[4]	[5]
1. Januari	1	14	2	69
2. Februari	1	11	-	57
3. Maret	-	10	-	47
4. April	1	20	-	46
5. Mei	-	12	-	42
6. Juni	-	11	1	32
7. Juli	-	12	1	39
8. Agustus	-	14	-	23
9. September	1	20	-	33
10. Oktober	-	-	2	28
11. November	-	7	-	17
12. Desember	1	-	1	35
Jumlah	5	131	7	468
2013	5	131	7	468

Sumber : PLKB Kecamatan Beo Utara

Tabel : 4.15.

Banyaknya Pencapaian KB
Di Kecamatan Beo Utara
2014

Lanjutan

Bulan	IMPL	Intraval	MO	Jumlah
[6]	[7]	[8]	[9]	[10]
1. Januari	1	-	-	87
2. Februari	-	-	-	69
3. Maret	2	-	-	59
4. April	-	-	-	67
5. Mei	1	-	-	55
6. Juni	2	-	-	46
7. Juli	-	-	-	52
8. Agustus	-	-	-	37
9. September	2	-	-	56
10. Oktober	-	-	-	30
11. November	-	-	-	24
12. Desember	34	-	-	71
Jumlah	42	-	-	653
2013	42			653

Sumber : PLKB Kecamatan Beo Utara

Tabel : 4.16.

Banyaknya Kecelakaan dan Korban Lalulintas
Di Kecamatan Beo Utara
2014

Bulan	Jumlah Kecelakaan	Korban Mati	Luka Berat	Luka Ringan	Perkiraan Kerugian
[1]	[2]	[3]	[4]	[5]	[6]
1. Januari	3	-	1	2	-
2. Februari	-	-	-	-	-
3. Maret	-	-	-	-	-
4. April	2	-	-	-	-
5. Mei	-	-	-	-	-
6. Juni	-	-	-	-	-
7. Juli	2	-	-	2	-
8. Agustus	-	-	-	-	-
9. September	-	-	-	-	-
10. Oktober	-	-	-	-	-
11. November	-	-	-	-	-
12. Desember	5	-	1	4	-
Jumlah	12		2	8	-
2013	9	-	2	6	-

Sumber : Polsek Beo Utara

Tabel : 4.17.

Banyaknya Penduduk Menurut Agama yang Dianutnya
Di Kecamatan Beo Utara
2014

Desa/Kelurahan	Islam	Kristen	Katolik
[1]	[2]	[3]	[4]
1. Makatara	264	343	-
2. Makatara Timur	5	546	-
3. Iobo	-	566	5
4. Lobbo I	-	521	-
5. Rae	-	379	-
6. Rae Selatan	-	335	-
7. Awit	-	576	5
8. Awit Selatan	-	550	-
Jumlah	269	3 816	10
2013	270	3 824	16

Sumber : KUA Kecamatan Beo Utara

Tabel : 4.17. Banyaknya Penduduk Menurut Agama yang Dianutnya
Di Kecamatan Beo Utara
2014

Lanjutan

Desa/Kelurahan	Hindu	Budha	Jumlah
[5]	[6]	[7]	[8]
1. Makatara	-	-	607
2. Makatara Timur	-	-	551
3. lobbo	-	-	571
4. Lobbo I	-	-	521
5. Rae	-	-	379
6. Rae Selatan	-	-	335
7. Awit	-	-	581
8. Awit Selatan	-	-	550
Jumlah	-	-	4 095
2013	-	-	4 110

Sumber : KUA Kecamatan Beo Utara

Tabel : 4.18.

Banyaknya Tempat Ibadah
Di Kecamatan Beo Utara
2014

Desa/Kelurahan	Masjid	Mushalla	Langgar
[1]	[2]	[3]	[4]
1. Makatara	1	-	-
2. Makatara Timur	-	-	-
3. lobbo	-	-	-
4. Lobbo I	-	-	-
5. Rae	-	-	-
6. Rae Selatan	-	-	-
7. Awit	-	-	-
8. Awit Selatan	-	-	-
Jumlah	1	-	-
2013	1	-	-

Sumber : KUA Kecamatan Beo Utara

Tabel : 4.18.

Banyaknya Tempat Ibadah
Di Kecamatan Beo Utara
2014

Lanjutan

Desa/Kelurahan	Gereja	Pura	Vihara
[1]	[5]	[6]	[7]
1. Makatara	2	-	-
2. Makatara Timur	-	-	-
3. lobbo	4	-	-
4. Lobbo I	2	-	-
5. Rae	1	-	-
6. Rae Selatan	2	-	-
7. Awit	2	-	-
8. Awit Selatan	1	-	-
Jumlah	14	-	-
2013	14	-	-

Sumber : Kantor Kecamatan Beo Utara

Tabel : 4.19.

Banyaknya Nikah, Talak, Rujuk, dan Cerai
Di Kecamatan Beo Utara
2014

Desa/Kelurahan	Nikah	Talak	Rujuk	Cerai
[1]	[2]	[3]	[4]	[5]
1. Makatara	4	-	-	-
2. Makatara Timur	6	-	-	-
3. lobbo	4	-	-	-
4. Lobbo I	2	-	-	-
5. Rae	-	-	-	-
6. Rae Selatan	-	-	-	-
7. Awit	5	-	-	-
8. Awit Selatan	-	-	-	-
Jumlah	21	-	-	-
2013	32	-	-	-

Sumber : Kantor Kecamatan Beo Utara

Tabel : 4.20. Banyaknya Keluarga Menurut Hasil Pemantauan Keluarga Sejahtera Di Kecamatan Beo Utara 2014

Desa/Kelurahan	Pra Sejahtera	
	Alasan Ekonomi	Bukan Alasan Ekonomi
[1]	[2]	[3]
1. Makatara	33	28
2. Makatara Timur	34	19
3. lobbo	31	32
4. Lobbo I	33	24
5. Rae	34	20
6. Rae Selatan	32	19
7. Awit	31	19
8. Awit Selatan	29	31
Jumlah	257	192
2013	256	192

Sumber : Kantor Camat Beo Utara

Tabel : 4.20. Banyaknya Keluarga Menurut Hasil Pemantauan Keluarga Sejahtera Di Kecamatan Beo Utara 2014

Lanjutan

Desa/Kelurahan	Keluarga Sejahtera			
	I	II	III	III Plus
[4]	[5]	[6]	[7]	[8]
1. Makatara	152	74	56	8
2. Makatara Timur	150	77	64	8
3. lobbo	74	24	4	6
4. Lobbo 1	145	75	55	14
5. Rae	65	12	10	9
6. Rae Selatan	72	18	7	8
7. Awit	50	15	2	-
8. Awit Selatan	62	14	3	-
Jumlah	781	309	201	53
2013	780	309	200	53

Sumber : Kantor Camat Beo Utara

Tabel : 4.21.


Banyaknya Bangunan Rumah Berdasarkan Jenisnya
Di Kecamatan Beo Utara
2014

Desa/Kelurahan	Rumah Permanen	Rumah Semi Permanen	Rumah Kayu	Rumah Bambu (Lainnya)
[1]	[2]	[3]	[4]	[5]
1. Makatara	23	44	12	26
2. Makatara Timur	66	69	12	11
3. lobbo	42	23	26	5
4. Lobbo I	56	18	25	6
5. Rae	23	26	24	12
6. Rae Selatan	16	14	4	34
7. Awit	14	46	27	12
8. Awit Selatan	9	74	22	12
Jumlah	249	314	152	118
2013	247	313	152	118

Sumber : Kantor Kecamatan Beo Utara

PERTANIAN

5



242 Ekor



1.246 Ekor

ak

Tabel : 5.1.

Penggunaan Lahan
Di Kecamatan Beo Utara
2014

Penggunaan Lahan	Luas (Ha)
[1]	[2]
1. Irigasi Teknis & Frekuensi Penanaman Padi Dalam se Tahun	-
a. Penanaman Sekali	-
b. Penanaman Dua Kali	-
2. Irigasi Setempat Teknis & Frekuensi Penanaman Padi Dlm setahun	-
a. Penanaman Sekali	-
b. Penanaman Dua Kali	-
3. Irigasi Sederhana	-
a. Penanaman Sekali	-
b. Penanaman Dua Kali	-
4. Tadah Hujan	-
a. Penanaman Sekali	-
b. Penanaman Dua Kali	2
5. Pasang Surut	-
a. Penanaman Sekali	-
b. Penanaman Dua Kali	-
6. Lainnya	-
a. Penanaman Sekali	6
b. Penanaman Dua Kali	-
7. Pekarangan	-
8. Tegalan, Ladang, Kebun, Huma	108
9. Lahan Padang Rumput	1 930
10. Rawa-rawa	648
11. Tambak	-
12. Kolam	2
13. Lahan yang Tidak Diusahakan	120
14. Lahan Tanaman Kayu-kayuan, Hutan Rakyat	480
15. Perkebunan Rakyat	2 656,5
16. Hutan Negara	3 574
17. Lain-lain	524
Jumlah	10 074,5

Sumber : Kantor Camat Beo Utara

Tabel : 5.2. Luas Panen, Produksi, dan Rata-rata Produksi Padi Ladang Di Kecamatan Beo Utara 2014

Desa/Kelurahan	Luas Panen (Ha)	Produksi (Ton)	Rata-rata Produksi (Ton/Ha)
[1]	[2]	[3]	[4]
1. Makatara	-	-	-
2. Makatara Timur	-	-	-
3. lobbo	-	-	-
4. Lobbo I	-	-	-
5. Rae	-	-	-
6. Rae Selatan	-	-	-
7. Awit	-	-	-
8. Awit Selatan	-	-	-
Jumlah	-	-	-
2013	1	2	2

Sumber : Mantri Tani Kecamatan Beo Utara

Tabel : 5.3. Luas Panen, Produksi, dan Rata-rata Produksi Jagung Di Kecamatan Beo Utara 2014

Desa/Kelurahan	Luas Panen (Ha)	Produksi (Ton)	Rata-rata Produksi (Ton/Ha)
[1]	[2]	[3]	[4]
1. Makatara	3	6	2
2. Makatara Timur	2	6	2
3. Lobbo	2	6	3
4. Lobbo I	2	5	2,5
5. Rae	1	3	3
6. Rae Selatan	1	3	3
7. Awit	1	3	3
8. Awit Selatan	2	5	2,5
Jumlah	14	31	2,2
2013	6	18	6

Sumber : Mantri Tani Kecamatan Beo Utara

Tabel : 5.4. Luas Panen, Produksi, dan Rata-rata Produksi Ubi Kayu Di Kecamatan Beo Utara 2014

Desa/Kelurahan	Luas Panen (Ha)	Produksi (Ton)	Rata-rata Produksi (Ton/Ha)
[1]	[2]	[3]	[4]
1. Makatara	12	264	22
2. Makatara Timur	13	286	22
3. lobbo	12	264	22
4. Lobbo I	13	286	22
5. Rae	12	264	22
6. Rae Selatan	11	242	22
7. Awit	11	242	22
8. Awit Selatan	13	264	22
Jumlah	97	2 112	21,77
2013	83	1 660	20

Sumber : Mantri Tani Kecamatan Beo Utara

Tabel : 5.5. Luas Panen, Produksi, dan Rata-rata Produksi Ubi Jalar Di Kecamatan Beo Utara 2014

Desa/Kelurahan	Luas Panen (Ha)	Produksi (Ton)	Rata-rata Produksi (Ton/Ha)
[1]	[2]	[3]	[4]
1. Makatara	8	40	5
2. Makatara Timur	7	35	5
3. lobbo	7	35	5
4. Lobbo I	8	48	6
5. Rae	9	45	5
6. Rae Selatan	10	50	5
7. Awit	7	35	5
8. Awit Selatan	6	30	5
Jumlah	62	310	5
2013	59	236	4

Sumber : Mantri Tani Kecamatan Beo Utara

Tabel : 5.6. Luas Panen, Produksi, dan Rata-rata Produksi Kacang Tanah Di Kecamatan Beo Utara 2014

Desa/Kelurahan	Luas Panen (Ha)	Produksi (Ton)	Rata-rata Produksi (Ton/Ha)
[1]	[2]	[3]	[4]
1. Makatara	1	1,5	1,5
2. Makatara Timur	1	1,5	1,5
3. lobbo	2	3	1,5
4. Lobbo I	2	3	1,5
5. Rae	1	1,5	1,5
6. Rae Selatan	1	1,5	1,5
7. Awit	1	1,5	1,5
8. Awit Selatan	1	1,5	1,5
Jumlah	10	15	1,5
2013	4	7,5	2,5

Sumber : Mantri Tani Kecamatan Beo Utara

Tabel : 5.7. Luas Panen, Produksi, dan Rata-rata Produksi Sayur-sayuran Di Kecamatan Beo Utara 2014

Desa/Kelurahan	Luas Panen (Ha)	Produksi (Ton)	Rata-rata Produksi (Ton/Ha)
[1]	[2]	[3]	[4]
1. Makatara	8	28	3,5
2. Makatara Timur	7	24,5	3,5
3. lobbo	8	28	3,5
4. Lobbo I	8	28	3,5
5. Rae	9	31,5	3,5
6. Rae Selatan	9	31,5	3,5
7. Awit	8	28	3,5
8. Awit Selatan	7	24,5	3,5
Jumlah	64	224	3,5
2013	64	224	3,5

Sumber : Mantri Tani Kecamatan Beo Utara

Tabel : 5.8. Luas Panen, Produksi, dan Rata-rata Produksi Kacang Hijau Di Kecamatan Beo Utara 2014

Desa/Kelurahan	Luas Panen (Ha)	Produksi (Ton)	Rata-rata Produksi (Ton/Ha)
[1]	[2]	[3]	[4]
1. Makatara	-	-	-
2. Makatara Timur	-	-	-
3. lobbo	-	-	-
4. Lobbo I	-	-	-
5. Rae	0,25	0,5	2
6. Rae Selatan	-	-	-
7. Awit	0,25	0,5	2
8. Awit Selatan	-	-	-
Jumlah	0,5	1	2
2013	0,5	1	2

Sumber : Mantri Tani Kecamatan Beo Utara

Tabel : 5.9. Banyaknya Pohon Durian, Produksi, dan Produktivitasnya Di Kecamatan Beo Utara 2014

Desa/Kelurahan	Banyaknya Pohon	Produksi (Ton)	Produktivitas (Ton)
[1]	[2]	[3]	[4]
1. Makatara	175	80,5	0,5
2. Makatara Timur	378	184,5	0,5
3. lobbo	55	28,5	0,5
4. Lobbo I	56	28	0,5
5. Rae	36	18,5	0,5
6. Rae Selatan	28	14,5	0,5
7. Awit	44	23	0,5
8. Awit Selatan	15	8	0,5
Jumlah	787	385,5	0,5
2013	789	394,5	0,5

Sumber : Mantri Tani Kecamatan Beo Utara

Tabel : 5.10. Banyaknya Pohon Mangga, Produksi, dan Produktivitasnya
Di Kecamatan Beo Utara
2014

Desa/Kelurahan	Banyaknya Pohon	Produksi (Ton)	Produktivitas (Ton)
[1]	[2]	[3]	[4]
1. Makatara	37	9,25	0,25
2. Makatara Timur	70	17,5	0,25
3. lobbo	43	10,75	0,25
4. Lobbo I	45	11,25	0,25
5. Rae	36	9	0,25
6. Rae Selatan	62	15,5	0,25
7. Awit	65	16,26	0,25
8. Awit Selatan	36	9	0,25
Jumlah	394	98,5	0,25
2013	398	120	0,3

Sumber : Mantri Tani Kecamatan Beo Utara

Tabel : 5.11. Banyaknya Pohon Langsung, Produksi, dan Produktivitasnya
Di Kecamatan Beo Utara
2014

Desa/Kelurahan	Banyaknya Pohon	Produksi (Ton)	Produktivitas (Ton)
[1]	[2]	[3]	[4]
1. Makatara	37	1,5	0,04
2. Makatara Timur	38	2,5	0,06
3. lobbo	72	2,7	0,03
4. Lobbo I	75	2,7	0,03
5. Rae	32	2	0,06
6. Rae Selatan	35	2	0,05
7. Awit	26	1,5	0,05
8. Awit Selatan	13	0,5	0,03
Jumlah	328	15,4	0,04
2013	328	15,4	0,04

Sumber : Mantri Tani Kecamatan Beo Utara

Tabel : 5.12. Banyaknya Pohon Jeruk, Produksi, dan Produktivitasnya Di Kecamatan Beo Utara. 2014

Desa/Kelurahan	Banyaknya Pohon	Produksi (Ton)	Produktivitas (Ton)
[1]	[2]	[3]	[4]
1. Makatara	370	4,6	0,01
2. Makatara Timur	338	4,5	0,01
3. lobbo	395	4,7	0,01
4. Lobbo I	405	5	0,01
5. Rae	200	4,2	0,02
6. Rae Selatan	360	4,3	0,01
7. Awit	380	4,6	0,01
8. Awit Selatan	361	2,5	0,06
Jumlah	21 801	34,4	0,15
2013	21 801	34,4	0,15

Sumber : Mantri Tani Kecamatan Beo Utara.

Tabel : 5.13. Banyaknya Pohon Pisang, Produksi, dan Produktivitasnya Di Kecamatan Beo Utara 2014

Desa/Kelurahan	Banyaknya Pohon	Produksi (Ton)	Produktivitas (Ton)
[1]	[2]	[3]	[4]
1. Makatara	1 275	13	0,02
2. Makatara Timur	1 710	17	0,02
3. lobbo	7 860	57,2	0,02
4. Lobbo I	5 215	45,2	0,02
5. Rae	1 316	15	0,02
6. Rae Selatan	2 125	20	0,02
7. Awit	2 310	23	0,02
8. Awit Selatan	1 415	13	0,02
Jumlah	23 226	23,4	0,02
2013	23 226	23,4	0,02

Sumber : Dinas Pertanian Kecamatan Beo Utara

Tabel : 5.14. Banyaknya Pohon Nenas, Produksi, dan Produktivitasnya
Di Kecamatan Beo Utara
2014

Desa/Kelurahan	Banyaknya Pohon	Produksi (Ton)	Produktivitas (Ton)
[1]	[2]	[3]	[4]
1. Makatara	640	0,7	0,001
2. Makatara Timur	575	0,6	0,001
3. lobbo	733	0,8	0,001
4. Lobbo I	700	0,8	0,001
5. Rae	657	0,7	0,001
6. Rae Selatan	649	0,7	0,001
7. Awit	567	0,6	0,001
8. Awit Selatan	555	0,6	0,001
Jumlah	5 076	5,5	0,001
2013	5 076	5,5	0,001

Sumber : Dinas Pertanian Kecamatan Beo Utara

Tabel : 5.15. Banyaknya Pohon Salak, Produksi, dan Produktivitasnya
Di Kecamatan Beo Utara
2014

Desa/Kelurahan	Banyaknya Pohon	Produksi (Ton)	Produktivitas (Ton)
[1]	[2]	[3]	[4]
1. Makatara	420	0,7	0,002
2. Makatara Timur	220	0,4	0,002
3. lobbo	630	1,1	0,002
4. Lobbo I	230	0,3	0,002
5. Rae	215	0,3	0,002
6. Rae Selatan	221	0,4	0,002
7. Awit	215	0,3	0,002
8. Awit Selatan	195	0,3	0,002
Jumlah	2 346	3,8	0,002
2013	2 346	3,8	0,002

Sumber : Dinas Pertanian Kecamatan Beo Utara

Tabel : 5.16. Banyaknya Pohon Pepaya, Produksi, dan Produktivitasnya
Di Kecamatan Beo Utara
2014

Desa/Kelurahan	Banyaknya Pohon	Produksi (Ton)	Produktivitas (Ton)
[1]	[2]	[3]	[4]
1. Makatara	95	1	0,012
2. Makatara Timur	99	1	0,012
3. lobbo	88	0,9	0,012
4. Lobbo I	131	1,5	0,012
5. Rae	74	0,8	0,012
6. Rae Selatan	115	1	0,012
7. Awit	223	2	0,012
8. Awit Selatan	74	0,8	0,012
Jumlah	899	9	0,012
2013	899	9	0,012

Sumber : Dinas Pertanian Kecamatan Beo Utara

Tabel : 5.17. Banyaknya Pohon Rambutan, Produksi, dan Produktivitasnya
Di Kecamatan Beo Utara
2014

Desa/Kelurahan	Banyaknya Pohon	Produksi (Ton)	Produktivitas (Ton)
[1]	[2]	[3]	[4]
1. Makatara	42	0,6	0,01
2. Makatara Timur	146	1,7	0,01
3. lobbo	71	1,5	0,02
4. Lobbo I	45	0,7	0,01
5. Rae	70	0,9	0,01
6. Rae Selatan	38	0,4	0,01
7. Awit	32	0,4	0,01
8. Awit Selatan	18	0,3	0,01
Jumlah	462	6,5	0,01
2013	462	6,5	0,01

Sumber : Dinas Pertanian Kecamatan Beo Utara

Tabel : 5.18. Luas Areal Perkebunan Rakyat per Jenis Tanaman Di Kecamatan Beo Utara 2014

Desa/Kelurahan	Sagu (Ha)	Kelapa (Ha)	Cengkeh (Ha)	Pala (Ha)	Kopi (Ha)	Kakao (Ha)
[1]	[2]	[3]	[4]	[5]	[6]	[7]
1. Makatara	4	186	131	53	-	-
2. Makatara Timur	0,5	221	138	48	-	-
3. lobbo	3	212	95	47	-	-
4. Lobbo I	2	210	92	55	-	-
5. Rae	2	174	87	34	-	-
6. Rae Selatan	3	142	90	38	-	-
7. Awit	3	118	82	38	-	-
8. Awit Selatan	3	198	76	34	-	-
Jumlah	20,5	1 461	791	347	-	-
2013	20,5	1 461	791	347	-	-

Sumber : Dinas Pertanian Kecamatan Beo Utara

Tabel : 5.19. Produksi Perkebunan Rakyat per Jenis Tanaman
 Di Kecamatan Beo Utara
 2014

Desa/Kelurahan	Sagu (Ton)	Kelapa (Ton)	Cengkeh (Ton)	Pala (Ton)	Kopi (Ton)	Kakao (Ton)
[1]	[2]	[3]	[4]	[5]	[6]	[7]
1, Makatara	2	280	0	18	-	-
2, Makatara Timur	1	360	0	15,6	-	-
3, lobbo	2	320	0	26,4	-	-
4, Lobbo I	2	340	0	30	-	-
5, Rae	3	204	0	16,8	-	-
6, Rae Selatan	2	210	0	13,2	-	-
7, Awit	1	320	0	24	-	-
8, Awit Selatan	3	320	0	19,2	-	-
Jumlah	16	2 354	0	163,2	-	-
2013	16	2 354	0	163,2	-	-

Sumber : Dinas Pertanian Kecamatan Beo Utara dan Kantor Camat

Tabel : 5.20. Luas Areal Tanaman Kelapa dan Banyaknya Pohon
Di Kecamatan Beo Utara
2014

Desa/Kelurahan	Luas Areal (Ha)			2010
	BM	M	TM	
[1]	[2]	[3]	[4]	[5]
1. Makatara	10	176	-	186
2. Makatara Timur	10	211	-	221
3. lobbo	18	194	-	212
4. Lobbo I	15	195	-	210
5. Rae	45	129	-	147
6. Rae Selatan	15	127	-	142
7. Awit	10	208	-	218
8. Awit Selatan	12	186	-	198
Jumlah	135	1 426	-	1 534
2013	135	1 426	-	1 534

Keterangan : BM : Belum Menghasilkan
M : Menghasilkan
TM : Tidak Menghasilkan

Sumber : Dinas Pertanian Kecamatan Beo Utara dan Kantor Camat

Tabel : 5.20. Luas Areal Tanaman Kelapa dan Banyaknya Pohon
Di Kecamatan Beo Utara
2014

Lanjutan

Desa/Kelurahan	Banyaknya Pohon			Jumlah
	BM	M	TM	
[6]	[7]	[8]	[9]	[10]
1. Makatara	10 500	2 100	750	13 350
2. Makatara Timur	12 750	23 700	1 050	37 500
3. lobbo	9 750	2 400	1 200	13 350
4. Lobbo I	9 150	2 500	900	12 550
5. Rae	10 050	1 800	600	12 450
6. Rae Selatan	6 150	17 250	750	24 150
7. Awit	9 300	26 850	900	37 050
8. Awit Selatan	9 750	23 850	600	34 200
Jumlah	77 400	100 450	6 750	184 600
2013	77 400	100 450	6 750	184 600

Keterangan : BM : Belum Menghasilkan
M : Menghasilkan
TM : Tidak Menghasilkan

Sumber : Dinas Pertanian Kecamatan Beo Utara dan Kantor Camat

Tabel : 5.21. Luas Areal Tanaman Cengkeh dan Banyaknya Pohon
Di Kecamatan Beo Utara
2014

Desa/Kelurahan	Luas Areal (Ha)			Jumlah
	BM	M	TM	
[1]	[2]	[3]	[4]	[5]
1. Makatara	21	108	2	131
2. Makatara Timur	37	98	3	138
3. lobbo	20	72	3	95
4. Lobbo I	14	74	4	92
5. Rae	21	64	2	87
6. Rae Selatan	22	66	2	90
7. Awit	17	63	2	82
8. Awit Selatan	11	56	3	70
Jumlah	163	601	21	785
2013	163	601	21	786

Keterangan : BM : Belum Menghasilkan
M : Menghasilkan
TM : Tidak Menghasilkan

Sumber : Dinas Pertanian Kecamatan Beo Utara dan Kantor Camat

Tabel : 5.21. Luas Areal Tanaman Cengkeh dan Banyaknya Pohon
Di Kecamatan Beo Utara
2014

Lanjutan

Desa/Kelurahan	Banyaknya Pohon			Jumlah
	BM	M	TM	
[6]	[7]	[8]	[9]	[10]
1. Makatara	10 496	22 528	512	33 536
2. Makatara Timur	14 592	19 965	768	35 328
3. lobbo	7 424	16 128	768	24 320
4. Lobbo I	6 144	16 384	1 024	23 552
5. Rae	7 936	13 824	512	22 272
6. Rae Selatan	8 192	14 336	512	23 040
7. Awit	6 912	13 568	512	20 992
8. Awit Selatan	5 376	11 776	768	17 926
JUmlah	67 072	128 509	5 376	200 966
2013	67 072	128 509	5 376	200 966

Keterangan :

BM : Belum Menghasilkan
M : Menghasilkan
TM : Tidak Menghasilkan

Sumber : Dinas Pertanian Kecamatan Beo Utara dan Kantor Camat

Tabel : 5.22.

Luas Areal Tanaman Pala dan Banyaknya Pohon
Di Kecamatan Beo Utara
2014

Desa/Kelurahan	Luas Areal (Ha)			Jumlah
	BM	M	TM	
[1]	[2]	[3]	[4]	[5]
1. Makatara	38	15	-	53
2. Makatara Timur	35	13	-	48
3. Iobbo	25	22	-	47
4. Lobbo I	30	25	-	55
5. Rae	20	14	-	34
6. Rae Selatan	16	11	-	27
7. Awit	18	20	-	38
8. Awit Selatan	18	16	-	34
Jumlah	200	136	-	336
2013	200	136	-	346

Keterangan :

BM : Belum Menghasilkan
M : Menghasilkan
TM : Tidak Menghasilkan

Sumber : Dinas Pertanian Kecamatan Beo Utara dan Kantor Camat

Tabel : 5.22.

Luas Areal Tanaman Pala dan Banyaknya Pohon
Di Kecamatan Beo Utara
2014

Lanjutan

Desa/Kelurahan	Banyaknya Pohon			Jumlah
	BM	M	TM	
[6]	[7]	[8]	[9]	[10]
1. Makatara	7 608	2 400	-	10 000
2. Makatara Timur	7 100	1 800	-	8 900
3. Iobbo	5 400	3 400	-	8 800
4. Lobbo I	6 500	3 800	-	10 300
5. Rae	4 600	1 400	-	6 000
6. Rae Selatan	4 000	1 400	-	5 400
7. Awit	3 800	3 200	-	7 000
8. Awit Selatan	3 500	2 600	-	6 100
Jumlah	42 500	20 000	-	62 500
2013	42 500	20 000	-	62 500

Keterangan : BM : Belum Menghasilkan
M : Menghasilkan
TM : Tidak Menghasilkan

Sumber : Dinas Pertanian Kecamatan Beo Utara dan Kantor Camat

Tabel : 5.23.

Banyaknya Populasi Ternak Menurut Jenisnya
Di Kecamatan Beo Utara
2014

Desa/Kelurahan	Sapi Perah	Sapi	Kerbau	Kuda	Kambing	Babi
[1]	[2]	[3]	[4]	[5]	[6]	[7]
1. Makatara	-	7	-	-	14	26
2. Makatara Timur	-	10	-	-	23	29
3. lobbo	-	15	-	-	27	38
4. Lobbo I	-	13	-	-	18	43
5. Rae	-	6	-	-	24	26
6. Rae Selatan	-	-	-	-	3	21
7. Awit	-	2	-	-	44	36
8. Awit Selatan	-	9	-	-	28	23
Jumlah	-	62	-	-	181	242
2013	-	62	-	-	181	242

Sumber : Kantor Camat Beo Utara

Tabel : 5.24.

Banyaknya Populasi Unggas Menurut Jenisnya
Di Kecamatan Beo Utara
2014

Desa/Kelurahan	Itik	Ayam Ras	Ayam Kampung
[1]	[2]	[3]	[4]
1. Makatara	8	-	109
2. Makatara Timur	11	-	128
3. lobbo	8	0	132
4. Lobbo I	6	35	125
5. Rae	11	-	78
6. Rae Selatan	9	-	160
7. Awit	14	60	280
8. Awit Selatan	20	-	234
Jumlah	87	95	1 246
2013	64	-	1 232

Sumber : Kantor Camat Beo Utara

Tabel : 5.25.

Banyaknya Rumahtangga Usaha Perikanan
Di Kecamatan Beo Utara
2014

Desa/Kelurahan	Tanpa Perahu	Perahu Penangkap				Motor Tempel	Kapal Motor	Jumlah
		Kecil	Sedang	Besar	Jukun			
[1]	[2]	[3]	[4]	[5]	[6]	[7]	[8]	[9]
1. Makatara	2	3	-	-	-	-	-	5
2. Makatara Timur	2	2	-	-	-	-	-	4
3. lobbo	2	25	-	1	-	10	-	38
4. Lobbo I	1	29	-	-	-	2	-	32
5. Rae	1	26	-	-	-	3	-	30
6. Rae Selatan	2	21	-	-	-	2	-	25
7. Awit	1	48	-	1	-	4	-	54
8. Awit Selatan	1	54	-	-	-	14	-	69
Jumlah	7	208	-	2	-	35	-	252
2013	7	203	-	2	-	35	-	247

Sumber : Kepala Desa se – Kecamatan Beo Utara

Tabel : 5.26.

Banyaknya Perahu/Kapal Penangkap Ikan
Di Kecamatan Beo Utara
2014

Desa/Kelurahan	Perahu Tanpa Motor				Motor Tempel	Kapal Motor	Jumlah
	Kecil	Sedang	Besar	Jukun			
[1]	[2]	[3]	[4]	[5]	[6]	[7]	[8]
1. Makatara	2	-	-	-	1	-	3
2. Makatara Timur	2	-	-	-	3	-	5
3. lobbo	25	-	1	-	10	-	36
4. Lobbo I	29	-	-	-	2	-	31
5. Rae	26	-	-	-	3	-	29
6. Rae Selatan	21	-	-	-	2	-	23
7. Awit	48	-	1	-	4	-	53
8. Awit Selatan	51	-	-	-	14	-	65
Jumlah	204	-	2	-	38	-	244
2013	203	-	2	-	35	-	240

Sumber : Kepala Desa se – Kecamatan Beo Utara

INDUSTRI

6

**Tukang Kayu sebagai
Jenis Industri Terbesar
di Beo Utara sebesar
74,22%**



Tabel : 6.1. Banyaknya Usaha Industri Kecil dan Kerajinan Rumahtangga
Di Kecamatan Beo Utara
2014

Desa/Kelurahan	Jenis Industri Kecil/Kerajinan Rumahtangga				
	Kursi Bambu	Meubel	Bengkel	Pandai Besi	Tukang Kayu
[1]	[2]	[3]	[4]	[5]	[6]
1. Makatara	1	-	-	-	11
2. Makatara Timur	1	-	1	2	13
3. lobbo	-	-	1	1	20
4. Lobbo I	-	-	1	-	15
5. Rae	-	-	-	-	6
6. Rae Selatan	1	-	-	1	9
7. Awit	1	-	1	1	10
8. Awit Selatan	1	-	1	-	11
Jumlah	5	-	5	5	95
2013	7	-	3	5	102

Sumber : Kantor Camat Beo Utara

Tabel : 6.1. Banyaknya Usaha Industri Kecil dan Kerajinan Rumahtangga
Di Kecamatan Beo Utara
2014

Lanjutan

Desa/Kelurahan	Jenis Industri Kecil/Kerajinan Rumahtangga				
	Kerajinan	Anyaman	Servis	Pangkas Rambut	Jahit
[7]	[8]	[9]	[10]	[11]	[12]
1. Makatara	-	3	-	1	1
2. Makatara Timur	1	-	-	-	-
3. lobbo	-	-	-	1	1
4. Lobbo I	-	-	-	-	2
5. Rae	-	-	-	-	-
6. Rae Selatan	2	1	-	-	-
7. Awit	1	2	-	1	1
8. Awit Selatan	-	-	-	-	-
Jumlah	4	6	-	3	5
2013	4	7	-	2	3

Sumber : Kantor Camat Beo Utara

Tabel : 6.2. Banyaknya Pelanggan Listrik Menurut Jenis Pelanggan
Di Kecamatan Beo Utara
2014

Desa/Kelurahan	Rumah Tangga	Usaha	Industri	Umum	Jumlah
[1]	[2]	[3]	[4]	[5]	[6]
1. Makatara	49	-	-	2	51
2. Makatara Timur	53	1	-	2	56
3. lobbo	76	2	-	2	80
4. Lobbo I	85	-	-	4	89
5. Rae	70	-	-	2	72
6. Rae Selatan	39	-	-	-	39
7. Awit	49	-	-	1	50
8. Awit Selatan	43	1	-	2	46
Jumlah	464	4	-	15	483
2013	464	4	-	18	486

Sumber : Kantor Cabang PLN Kecamatan Beo Utara

<http://taludkab.bps.go.id>

Halaman ini sengaja di kosongkan

PERDAGANGAN

7



Tabel : 7.1.

Banyaknya Pasar, Toko, Warung/Kios, dan
Restoran/Rumah Makan
Di Kecamatan Beo Utara
2014

Desa/Kelurahan	Pasar		Toko	Warung/ Kios	Restoran/ Rumah Makan
	Bangunan	Tanpa Bangunan			
[1]	[2]	[3]	[4]	[5]	[6]
1. Makatara	-	-	-	7	-
2. Makatara Timur	-	-	-	6	-
3. lobbo	1	1	-	6	-
4. Lobbo I	-	-	-	5	-
5. Rae	-	-	-	4	-
6. Rae Selatan	-	-	-	3	-
7. Awit	-	-	-	3	-
8. Awit Selatan	-	-	-	5	-
Jumlah	1	1	-	39	-
2013	1	1	-	46	-

Sumber : Kantor Camat Beo Utara

<http://taurudkab.bps.go.id>

Halaman ini sengaja di kosongkan

TRANSPORTASI

8



**Dimiliki
239 buah**



**193 perahu
dimiliki di Beo
Utara**

Tabel : 8.1. Keadaan Jalan Menurut Lapisan Permukaan dan Jenis Jalan
Di Kecamatan Beo Utara
2014

(M)

Desa/Kelurahan	Jalan Propinsi			Jalan Kabupaten		
	Aspal	Kerikil	Tanah	Aspal	Kerikil	Tanah
[1]	[2]	[3]	[4]	[5]	[6]	[7]
1. Makatara	4 000	-	-	-	-	-
2. Makatara Timur	4 800	-	-	-	-	-
3. lobbo	1 700	-	-	-	-	-
4. Lobbo I	1 600	-	-	-	-	-
5. Rae	3 000	-	-	-	-	-
6. Rae Selatan	1 800	-	-	-	-	-
7. Awit	2 600	-	-	-	-	-
8. Awit Selatan	2 500	-	-	-	-	-
Jumlah	22 000	-	-	-	-	-
2013	22 000	-	-	-	-	-

Sumber : Kantor Camat Beo Utara

Tabel : 8.1. Keadaan Jalan Menurut Lapisan Permukaan dan Jenis Jalan
Di Kecamatan Beo Utara
2014

Lanjutan

Desa/Kelurahan	Jalan Desa		
	Aspal	Kerikil	Tanah
[1]	[8]	[9]	[10]
1. Makatara	-	-	200
2. Makatara Timur	-	-	-
3. lobbo	-	-	226
4. Lobbo I	-	-	400
5. Rae	-	-	350
6. Rae Selatan	-	-	150
7. Awit	-	-	-
8. Awit Selatan	-	-	300
Jumlah	-	-	1 626
2013	-	-	1 626

Sumber : Kantor Camat Beo Utara

Tabel : 8.2.

Keadaan Jalan Menurut Permukaan dan Jenis Jalan
Di Kecamatan Beo Utara
2014

(M)

Desa/Kelurahan	Jalan Propinsi			Jalan Kabupaten		
	Baik	Sedang	Rusak	Baik	Sedang	Rusak
[1]	[2]	[3]	[4]	[5]	[6]	[7]
1. Makatara	3 300	-	-	-	-	-
2. Makatara Timur	1 500	-	-	-	-	-
3. lobbo	1 700	-	-	-	-	-
4. Lobbo I	1 600	-	-	-	-	-
5. Rae	1 500	300	-	-	-	-
6. Rae Selatan	1 500	800	-	-	-	-
7. Awit	1 500	-	-	-	-	-
8. Awit Selatan	1 500	-	-	-	-	-
Jumlah	14 100	1 100	-	-	-	-
2013	11 100	1 100	5 500	-	-	-

Sumber : Kantor Camat Beo Utara

Tabel : 8.2.

Keadaan Jalan Menurut Permukaan dan Jenis Jalan
Di Kecamatan Beo Utara
2014

(M)

Desa/Kelurahan	Jalan Desa		
	Aspal	Kerikil	Tanah
[1]	[2]	[3]	[4]
1. Makatara	-	-	200
2. Makatara Timur	-	-	-
3. lobbo	-	-	226
4. Lobbo I	-	-	400
5. Rae	-	-	350
6. Rae Selatan	-	-	150
7. Awit	-	-	-
8. Awit Selatan	-	-	300
Jumlah	-	-	1 626
2013	-	-	1 626

Sumber : Kantor Camat Beo Utara

Tabel : 8.3. Panjang dan Jumlah Jembatan Menurut Konstruksi Di Kecamatan Beo Utara 2014

Desa/Kelurahan	Panjang (m)	Jenis Konstruksi	
		Beton	Rangka Beton
[1]	[2]	[3]	[4]
1. Makatara	-	6	-
2. Makatara Timur	-	4	-
3. lobbo	-	1	-
4. Lobbo I	-	6	-
5. Rae	-	3	-
6. Rae Selatan	-	1	-
7. Awit	-	4	-
8. Awit Selatan	-	6	-
Jumlah	-	31	-
2013	-	25	6

Sumber : Kantor Camat Beo Utara

Tabel : 8.3.

Panjang dan Jumlah Jembatan Menurut Konstruksi
Di Kecamatan Beo Utara
2014

Lanjutan

Desa/Kelurahan	Jenis Konstruksi		
	Kayu	Penyeberang	Lainnya
[5]	[6]	[7]	[8]
1. Makatara	-	-	-
2. Makatara Timur	-	-	-
3. lobbo	-	-	-
4. Lobbo I	-	-	-
5. Rae	-	-	-
6. Rae Selatan	-	-	-
7. Awit	-	-	-
8. Awit Selatan	-	-	-
Jumlah	-	-	-
2013	0	0	0

Sumber : Kantor Camat Beo Utara

Tabel : 8.4. Banyaknya Kendaraan Bermotor dan Tidak Bermotor
Menurut Jenisnya
Di Kecamatan Beo Utara
2014

Desa/Kelurahan	Truk	Bus	Mobil Penumpang	Sepeda Motor
[1]	[2]	[3]	[4]	[5]
1. Makatara	3	-	4	40
2. Makatara Timur	3	-	5	49
3. lobbo	2	-	4	35
4. Lobbo I	2	-	3	28
5. Rae	-	-	2	19
6. Rae Selatan	1	-	-	19
7. Awit	1	-	3	24
8. Awit Selatan	1	-	-	25
Jumlah	13		21	239
2013	9	-	12	226

Sumber : Kantor Camat Beo Utara

Tabel : 8.4.

Banyaknya Kendaraan Bermotor dan Tidak Bermotor
Menurut Jenisnya
Di Kecamatan Beo Utara
2014

Lanjutan

Desa/Kelurahan	Sepeda	Perahu Motor Tempel	Sampan/ Perahu	Gerobak
[6]	[7]	[8]	[9]	[10]
1. Makatara	8	2	19	9
2. Makatara Timur	4	2	30	6
3. lobbo	3	4	19	4
4. Lobbo I	5	3	33	5
5. Rae	4	-	16	4
6. Rae Selatan	4	1	30	4
7. Awit	5	3	11	5
8. Awit Selatan	7	-	35	5
Jumlah	40	15	193	42
2013	50	6	208	49

Sumber : Kantor Camat Beo Utara

Tabel : 8.5.

Banyaknya Sarana Komunikasi
Di Kecamatan Beo Utara
2014

Desa/Kelurahan	Televisi	Radio	Telepon
[1]	[2]	[3]	[4]
1. Makatara	38	2	-
2. Makatara Timur	33	1	-
3. lobbo	34	2	-
4. Lobbo I	58	2	-
5. Rae	21	1	-
6. Rae Selatan	15	1	-
7. Awit	39	5	-
8. Awit Selatan	21	2	-
Jumlah	259	16	-
2013	240	25	-

Sumber : Kantor Camat Beo Utara

Tabel : 8.6.

Banyaknya Sarana Komunikasi
Di Kecamatan Beo Utara
2014

Desa/Kelurahan	Wartel	Parabola	Pos
[1]	[2]	[3]	[4]
1. Makatara	-	17	-
2. Makatara Timur	-	28	-
3. lobbo	-	15	-
4. Lobbo I	-	20	-
5. Rae	-	10	-
6. Rae Selatan	-	7	-
7. Awit	-	25	-
8. Awit Selatan	-	20	-
Jumlah	-	142	-
2013	-	152	-

Sumber : Kantor Camat Beo Utara

KEUANGAN DAN HARGA - HARGA

9

**Harga Sembilan Bahan Pokok Stabil Pada
Tahun 2014 kecuali minyak tanah**



Tabel : 9.1.

Banyaknya Koperasi Menurut Jenisnya
Di Kecamatan Beo Utara
2014

Desa/Kelurahan	Koperasi						
	KUD Mandiri	KUD	KPN	ABRI	Veteran	Pensiunan	Inkra
[1]	[2]	[3]	[4]	[5]	[6]	[7]	[8]
1. Makatara	-	-	-	-	-	-	-
2. Makatara Timur	-	1	-	-	-	-	-
3. lobbo	-	-	-	-	-	-	-
4. Lobbo I	-	-	-	-	-	-	-
5. Rae	-	-	-	-	-	-	-
6. Rae Selatan	-	-	-	-	-	-	-
7. Awit	-	-	-	-	-	-	-
8. Awit Selatan	-	-	-	-	-	-	-
Jumlah	-	1	-	-	-	-	-
2013	-	3	-	-	-	-	-

Sumber : Kantor Camat Beo Utara

Tabel : 9.1.

Banyaknya Koperasi Menurut Jenisnya
Di Kecamatan Beo Utara
2014

Lanjutan

Desa/Kelurahan	Koperasi				
	Karyawan	Angkutan Darat	Pasar	Serba Usaha	Sekolah
[1]	[9]	[10]	[11]	[12]	[13]
1. Makatara	-	-	-	-	-
2. Makatara Timur	3	-	-	-	-
3. lobbo	-	-	-	-	-
4. Lobbo I	-	-	-	-	-
5. Rae	-	-	-	-	-
6. Rae Selatan	-	-	-	-	-
7. Awit	-	-	-	-	-
8. Awit Selatan	-	-	-	-	-
Jumlah	3	-	-	-	-
2013	3	-	-	-	-

Sumber : Kantor Camat Beo Utara

Tabel : 9.2.

Harga Rata-rata Sembilan Bahan Pokok
Di Kecamatan Beo Utara
2014

Bulan	Beras (kg)	Ikan Asin (kg)	Minyak Kelapa (Ltr)	Gula Pasir (kg)	Garam (250 gr)
[1]	[2]	[3]	[4]	[5]	[6]
1. Januari	12 000	45 000	13 500	12 000	1 500
2. Februari	12 000	45 000	13 500	12 000	1 500
3. Maret	12 000	45 000	13 500	12 000	1 500
4. April	12 000	45 000	13 500	12 000	1 500
5. Mei	12 000	45 000	13 500	12 000	1 500
6. Juni	12 000	45 000	13 500	12 000	2 000
7. Juli	12 000	45 000	13 500	14 000	2 000
8. Agustus	12 000	45 000	13 500	14 000	2 000
9. September	12 000	45 000	13 500	14 000	2 000
10. Oktober	12 000	45 000	13 500	14 000	2 000
11. November	12 000	45 000	13 500	14 000	2 000
12. Desember	12 000	45 000	13 500	14 000	2 000
Rata-rata	12 000	45 000	13 500	13000	1 791
2013	11 000	35 000	13 500	11 000	1 000

Sumber : Kantor Camat Beo Utara

Tabel : 9.2.

Harga Rata-rata Sembilan Bahan Pokok
Di Kecamatan Beo Utara
2014

Lanjutan

Bulan	Minyak Tanah (Ltr)	Sabun (balak)	Teteron	Batik
[1]	[7]	[8]	[9]	[10]
1. Januari	8 000	5 000	-	-
2. Februari	8 000	5 000	-	-
3. Maret	8 000	5 000	-	-
4. April	8 000	5 000	-	-
5. Mei	8 000	5 000	-	-
6. Juni	8 000	5 000	-	-
7. Juli	7 000	5 000	-	-
8. Agustus	7 000	5 000	-	-
9. September	7 000	5 000	-	-
10. Oktober	7 000	5 000	-	-
11. November	7 000	5 000	-	-
12. Desember	7 000	5 000	-	-
Rata-rata	7 500	5 000	-	-
2013	8 000	4 000	-	-

Sumber : Kantor Camat Beo Utara

DATA

MENCERDASKAN BANGSA



**BADAN PUSAT STATISTIK
KABUPATEN KEPULAUAN TALAUD**

Kompleks Perkantoran Penda Kabupaten Kepulauan Talaud

Email: bps7104@bps.go.id; Homepage: <http://talaudkab.bps.go.id/>

