



KECAMATAN ASTANAANYAR DALAM ANGKA

Astanaanyar Subdistrict in Figures

2023



**BADAN PUSAT STATISTIK
KOTA BANDUNG**

BPS-Statistics of Bandung Municipality



KECAMATAN ASTANAANYAR DALAM ANGKA

Astanaanyar Subdistrict in Figures

2023

KECAMATAN ASTANAANYAR DALAM ANGKA
Astanaanyar Subdistrict in Figures
2023

ISSN: 2797-4758

No. Publikasi/*Publication Number*: 32730.2319

Katalog /*Catalog*: 1102001.3273050

Ukuran Buku/*Book Size*: 14,8 cm x 21 cm

Jumlah Halaman/*Number of Pages*: xxx + 134 hal/*pages*

Naskah/*Manuscript*:

BPS Kota Bandung

BPS-Statistics of Bandung Municipality

Penyunting/*Editor*:

BPS Kota Bandung

BPS-Statistics of Bandung Municipality

Desain Kover/*Cover Design*:

BPS Kota Bandung

BPS-Statistics of Bandung Municipality

Ilustrasi Kover/*Cover Illustration*:

.....

Diterbitkan oleh/*Published by*:

©BPS Kota Bandung/*BPS-Statistics of Bandung Municipality*

Dicetak oleh/*Printed by*:

BPS Kota Bandung/*BPS-Statistics of Bandung Municipality*

Dilarang mengumumkan, mendistribusikan, mengomunikasikan, dan/atau menggandakan sebagian atau seluruh isi buku ini untuk tujuan komersil tanpa izin tertulis dari Badan Pusat Statistik Kota Bandung

Prohibited to announce, distribute, communicate, and/or copy part or all of this book for commercial purpose without permission from BPS-Statistics Indonesia of Bandung Municipality

TIM PENYUSUN/TEAM MEMBERS

Pengarah/Director

Samiran S.Si, M.T.

Penanggung Jawab/Persons in Charge

Samiran S.Si, M.T.

Penyunting/Editors

Tesha Ageni S.Stat

Pengolah Data dan Penulis Naskah/Data Processor and Writers

Harry Nurdyana Soleh, S.Si., M.E. • Muhammad Fikri Firmansyah, SST
Fitri Intan Pratiwi, SST • Lestari Frimadona Rumahorbo A.Md. •
Widodo Budi Prayitno S.Si., M.Ec, M.E

Penata Letak/Layout Designers

Muhammad Fikri Firmansyah, SST • Fitri Intan Pratiwi, SST •
Ugi Nujuprono S.A.P • Lestari Frimadona Rumahorbo A.Md.

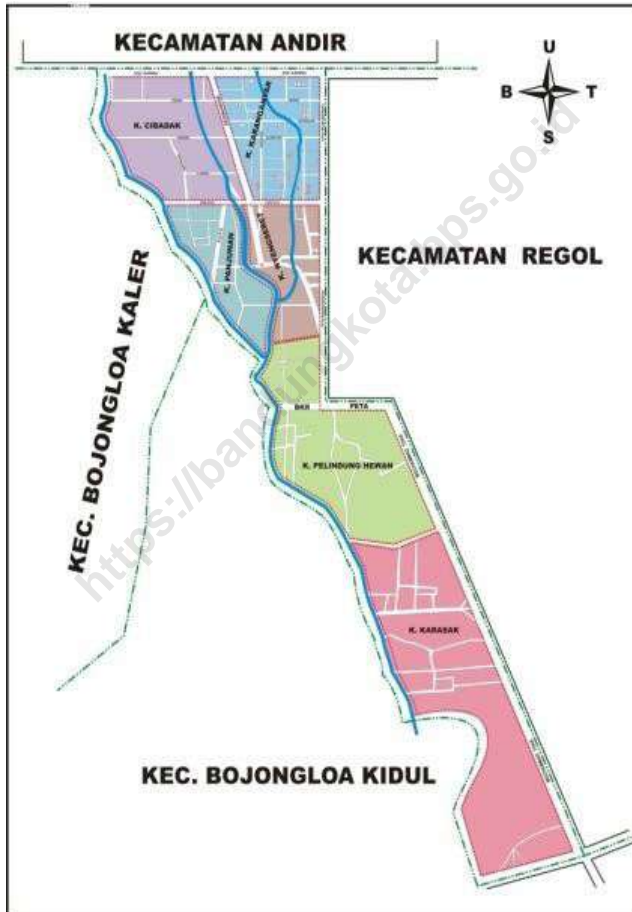
Pengumpul Data/Data Collector

Muhammad Fikri Firmansyah, SST

KONTRIBUTOR DATA/DATA CONTRIBUTORS

1. Kementerian Agama/*Ministry of Religious Affair*
2. Kementerian Pendidikan dan Kebudayaan/*Ministry of Education and Culture*
3. Badan Meteorologi Klimatologi dan Geofisika/*Meteorological, Climatology, and Geophysical Agency*
4. Badan Pusat Statistik/*BPS-Statistics Indonesia*
5. Kantor Kecamatan Astanaanyar/ *Astanaanyar Subdistrict Office*
6. Dinas Kependudukan dan Pencatatan Sipil Kota Bandung/ *Population and Civil Registration Department of Bandung Municipality*
7. Polsek Kecamatan Astanaanyar/ *Sector Police of Astanaanyar Subdistrict*
8. Kantor Urusan Agama Kecamatan Astanaanyar/ *Religious Affairs of Astanaanyar Subdistrict*
9. Dinas Penanggulangan Bencana dan Kebakaran Kota Bandung/*Fire and Disaster Management Departement of Bandung Municipality*
10. Dinas Kesehatan Kota Bandung/*Health Department of Bandung Municipality*
11. Dinas Pengendalian Penduduk dan Keluarga Berencana Kota Bandung/*Population Control and Family Planning Department of Bandung Municipality*

PETA WILAYAH KECAMATAN ASTANAANYAR
MAP OF ASTANAANYAR SUBDISTRICT



Catatan/Note: ...

Sumber/Source: <https://astanaanyar.bandung.go.id/portal/profil-kecamatan/>

KEPALA BPS KOTA BANDUNG
CHIEF STATISTICIAN OF BANDUNG MUNICIPALITY



Samiran S.Si, M.T.



KATA PENGANTAR

BPS Kota Bandung setiap tahun menerbitkan publikasi Kecamatan Dalam Angka (KCDA). Publikasi ini berisi berbagai data level kecamatan baik data sosial maupun ekonomi termasuk data pemerintahan. Data yang dicantumkan dikumpulkan BPS dari berbagai institusi maupun lembaga terkait. Publikasi ini memuat data tahun 2022 serta beberapa tahun ke belakang.

Kecamatan Astanaanyar Dalam Angka 2023 merupakan salah satu publikasi KCDA dari 30 publikasi sejenis yang ada di Kota Bandung. Apa yang dimuat dalam publikasi ini menyangkut data statistik kecamatan Astanaanyar. Diantaranya ada data kependudukan, geografi, ketenagakerjaan, pariwisata dan pertanian, termasuk juga data industri, perbankan dan perdagangan.

Publikasi ini dapat terwujud berkat kerjasama dan bantuan dari berbagai pihak baik instansi pemerintah maupun swasta. Kami mengucapkan terima kasih kepada semua pihak yang telah memberikan bantuan dan kontribusinya. Semoga publikasi ini dapat membawa manfaat bagi perencanaan, evaluasi dan pembangunan Kota Bandung.

Bandung , September 2023
Kepala BPS
KOTA BANDUNG

Samiran S.Si, M.T.
Nip.197305121994121001



PREFACE

The KCDA (Sub-District in Figures) Publication is annually published by Statistics Indonesia Bandung Municipality. This Publication consist of various sub district-level data, including social, economic and government source data. The Data that showed was originally collected by Statistics Indonesia Bandung Municipality from various and related institutions. This Publication contains data from 2022 and previous years.

Astanaanyar sub-district in Figures 2023 is one of KCDA's publications out of 30 similar publications in Statistics Indonesia Bandung Municipality. Those that contained in this publication including population data, geography, employment, tourism, agriculture, and also industry, banking and trade in Astanaanyar sub-district area.

The existence of this publication requires cooperation and assistance from various parties, both government and private sectors. We would like to appreciate all parties that already give help and contributions. We wish that this publication would be meaningful and bring benefits on planning and evaluating in order to continue the development of Bandung Municipality.

*Bandung , September 2023
Chief Statistician of
Bandung Municipality*

Samiran S.Si, M.T.
Nip.197305121994121001

DAFTAR ISI/CONTENTS

	Halaman <i>Page</i>
KATA PENGANTAR.....	xi
Preface.....	xii
Daftar Isi/ Contents	xiii
Daftar Tabel/ List of Tables	xiv
Daftar Gambar/ List of Figures	xxv
Penjelasan Umum/ Explanatory Notes	xxvii
Daftar Singkatan/ List of Abbreviation	xxix
1. Geografi dan Iklim/ <i>Geography and Climate</i>	1
2. Pemerintahan/ <i>Government</i>	15
3. Sosial dan Kesejahteraan Rakyat/ <i>Social and Welfare</i>	57
4. Pertanian/ <i>Agriculture</i>	97
5. Industri/ <i>Industry</i>	111
6. Pariwisata, Transportasi dan Komunikasi/ <i>Tourism, Transportation and Communication</i>	117
7. Perbankan, Koperasi, dan Perdagangan/ <i>Banking, Cooperative, and Trade</i> 125	

DAFTAR TABEL/LIST OF TABLES

	Halaman Page
1. GEOGRAFI DAN IKLIM/GEOGRAPHY AND CLIMATE	
1.1 KEADAAN GEOGRAFI GEOGRAPHY CONDITION	
1.1.1 Luas Daerah Menurut Kelurahan di Kecamatan Astanaanyar, 2022 <i>Total Area by Villages in Astanaanyar Subdistrict, 2022</i>	5
1.1.2 Tinggi Wilayah di Atas Permukaan Laut (DPL) Menurut Kelurahan di Kecamatan Astanaanyar, 2022 <i>Altitude Above Sea Level (DPL) by Village in Astanaanyar SubDistrict, 2022</i>	6
1.1.3 Jarak Antar Kelurahan, ke Kecamatan Astanaanyar dan Ke Pemerintahan Kota Bandung (km), 2022 <i>Distance between Vilages, To Astanaanyar Subdistricts and the City Government of Bandung (km), 2022</i>	7
1.1.4 Jarak Kecamatan Astanaanyar Ke Kecamatan Lain dan ke Pemerintahan Kota Bandung, 2022 <i>Distance from Astanaanyar Subdistrict to Other Subdistricts and to the City Government of Bandung, 2022</i>	9
1.2 KEADAAN IKLIM CLIMATE CONDITION	
1.2.1 Pengamatan Unsur Iklim Menurut Bulan di Kota Bandung, 2022 <i>Observation of Climate Elements by Month at Bandung Municipality, 2022</i>	11
2. PEMERINTAHAN/GOVERNMENT	
2.1 WILAYAH ADMINISTRATIF ADMINISTRATIVE AREA	
2.1.1 Jumlah Rukun Warga (RW) dan Rukun Tetangga (RT) di Kecamatan Astanaanyar, 2018-2022 <i>Number of Hamlet and Neighbourhood in Astanaanyar Subdistrict, 2018-2022</i>	19

2.1.2	Jumlah Rukun Warga (RW) dan Rukun Tetangga (RT) Menurut Kelurahan di Kecamatan Astanaanyar, 2022 <i>Number of Hamlet and Neighbourhood by Village in Astanaanyar Subdistrict, 2022</i>	20
2.2	PEMERINTAHAN GOVERNMENT	
2.2.1	Jumlah Pegawai Negeri Sipil Menurut Kelurahan dan Jenis Kelamin di Kecamatan Astanaanyar, 2022 <i>Number of Civil Servants by Urban Village and Gender in Astanaanyar SubDistrict, 2022</i>	21
2.2.2	Jumlah Pegawai Negeri Sipil Menurut Tingkat Pendidikan Tertinggi yang di Tamatkan dan Jenis Kelamin di Kecamatan Astanaanyar, 2022..... <i>Number of Civil Servants by Highest Education Level and Gender in Astanaanyar Subdistrict, 2022</i>	22
2.2.3	Jumlah Pegawai Negeri Sipil Menurut Golongan Kepangkatan dan Jenis Kelamin di Kecamatan Astanaanyar, 2022 <i>Number of Civil Servants by Hierarchy and Sex in the Subdistrict of Astanaanyar, 2022</i>	23
3.1	PENDUDUK POPULATION	
3.1.1	Jumlah Penduduk menurut jenis kelamin per Kelurahan di Kecamatan Astanaanyar, 2022 <i>Population by sex by Village in Astanaanyar Subdistrict, 2022</i>	29
3.1.2	Jumlah Penduduk Menurut Kelompok Umur dan Jenis Kelamin di Kecamatan Astanaanyar, 2022 <i>Population by Age Group and Sex in Astanaanyar Subdistrict, 2022</i>	30
3.1.3	Persentase Penduduk, Kepadatan penduduk dan Rasio Jenis Kelamin di Kecamatan Astanaanyar, 2022 <i>Population Percentage, Population Density and Population Sex Ratio in Astanaanyar Subdistrict, 2022</i>	31
3.1.4	Penduduk Kecamatan Astanaanyar Menurut Tingkat Pendidikan Semester II, 2022 <i>Population in Astanaanyar Subdistrict by Education Semester II, 2022</i>	33

3.1.5	Jumlah Penduduk Menurut Jenis Kelamin di Astanaanyar, 2022 <i>Population by Gender in Astanaanyar Subdistrict, 2022</i>	34
3.1.6	Jumlah Penduduk Menurut Status Perkawinan di Kecamatan Astanaanyar, 2022 <i>Population of Astanaanyar Subdistrict by Marital Status, 2022</i>	35
3.1.7	Penduduk Kelurahan Karasak di Kecamatan Astanaanyar Menurut Kelompok Umur Semester I, 2022 <i>Population of Karasak Village in Astanaanyar Subdistrict by age group Semester I, 2022</i>	36
3.1.8	Penduduk Kelurahan Pelindung Hewan di Kecamatan Astanaanyar Menurut Kelompok Umur Semester II, 2022 <i>Population of Pelindung Hewan Village in Astanaanyar Subdistrict by age group Semester II, 2022</i>	37
3.1.9	Penduduk Kelurahan Nyengseret di Kecamatan Astanaanyar Menurut Kelompok Umur Semester II, 2022 <i>Population of Nyengseret Village in Astanaanyar Subdistrict by age group Semester II, 2022</i>	38
3.1.10	Penduduk Kelurahan Panjungan di Kecamatan Astanaanyar Menurut Kelompok Umur Semester II, 2022 <i>Population of Panjungan Village in Astanaanyar Subdistrict by age group Semester II, 2022</i>	39
3.1.11	Penduduk Kelurahan Cibadak di Kecamatan Astanaanyar Menurut Kelompok Umur Semester II, 2022 <i>Population of Cibadak Village in Astanaanyar Subdistrict by age group Semester II, 2022</i>	40
3.1.12	Penduduk Kelurahan Karang Anyar di Kecamatan Astanaanyar Menurut Kelompok Umur Semester II, 2022 <i>Population of Karang Anyar Village Astanaanyar Subdistrict by age group Semester II, 2022</i>	41
3.1.13	Penduduk Kecamatan Astanaanyar Menurut Usia Sekolah Semester II, 2022 <i>Population of Astanaanyar Subdistrict by School Age, 2022</i>	42

3.1.14	Penduduk Kelurahan Karasak di Kecamatan Astanaanyar Menurut Usia Sekolah Semester II, 2022 <i>Population of Karasak Village in Astanaanyar Subdistrict by School Age, 2022</i>	43
3.1.15	Penduduk Kelurahan Pelindung Hewan di Kecamatan Astanaanyar Menurut Usia Sekolah Semester II, 2022 <i>Population of Pelindung Hewan Village in Astanaanyar Subdistrict by School Age, 2022</i>	44
3.1.16	Penduduk Kelurahan Nyengseret di Kecamatan Astanaanyar Menurut Usia Sekolah Semester II, 2022 <i>Population of Nyengseret Village in Astanaanyar Subdistrict by School Age, 2022</i>	45
3.1.17	Penduduk Kelurahan Panjungan di Kecamatan Astanaanyar Menurut Usia Sekolah Semester II, 2022 <i>Population of Village in Panjungan Subdistrict by School Age, 2022</i>	46
3.1.18	Penduduk Kelurahan Cibadak di Kecamatan Astanaanyar Menurut Usia Sekolah Semester II, 2022 <i>Population of Cibadak Village in Astanaanyar Subdistrict by School Age, 2022</i>	47
3.1.19	Penduduk Kelurahan Karang Anyar di Kecamatan Astanaanyar Menurut Usia Sekolah Semester II, 2022 <i>Population of Karang Anyar Village in Astanaanyar Subdistrict by School Age, 2022</i>	48
3.1.20	Angka Ketergantungan Menurut Kelurahan di Kecamatan Astanaanyar Semester II, 2022 <i>Dependency Rate by Village in Astanaanyar Subdistrict Semester II, 2022</i>	49
3.1.21	Jumlah Kelahiran dan Kematian Menurut Jenis Kelamin dan Kelurahan di Kecamatan Astanaanyar, 2022 <i>Population of Births and Deaths by Gender and Village in Astanaanyar Subdistrict, 2022</i>	50
3.1.22	Jumlah Penduduk Datang dan Pindah Menurut Jenis Kelamin dan Kelurahan di Kecamatan Astanaanyar, 2022 <i>Population of Coming and Moving by Gender and Village in Astanaanyar Subdistrict, 2022</i>	52

3.1.23	Jumlah Penduduk Menurut Jenis Mata Pencaharian di Kecamatan Astanaanyar, 2022 <i>Total Population by Type of Livelihood in Astanaanyar Subdistrict, 2022</i>	54
--------	-----------------------------------------------------------------------------------------------------------------------------------------------------------------------	----

3. SOSIAL DAN KESEJAHTERAAN RAKYAT/SOCIAL AND WELFARE

4.1 PENDIDIKAN EDUCATION

4.1.1	Banyaknya Kelurahan yang Memiliki Fasilitas Sekolah Menurut Tingkat Pendidikan di Kecamatan Astanaanyar, 2022 <i>Number of Villages Having Educational Facilities by Educational Level in Astanaanyar Subdistrict, 2022</i>	61
-------	--------------------------------------------------------------------------------------------------------------------------------------------------------------------------------------------------------------------------------------	----

4.1.2	Jumlah Sekolah Menurut Tingkat Pendidikan di Kecamatan Astanaanyar, 2021/2022 dan 2022/2023 <i>Number of Schools by Educational Level in Astanaanyar Subdistrict, 2021/2022 and 2022/2023</i>	62
-------	--------------------------------------------------------------------------------------------------------------------------------------------------------------------------------------------------------	----

4.1.3	Jumlah Guru Menurut Tingkat Pendidikan di Kecamatan Astanaanyar, 2021/2023 dan 2021/2023 <i>Number of Teachers by Educational Level in Astanaanyar Subdistrict, 2021/2023 and 2021/2023</i>	63
-------	------------------------------------------------------------------------------------------------------------------------------------------------------------------------------------------------------	----

4.1.4	Jumlah Murid Menurut Tingkat Pendidikan di Kecamatan Astanaanyar, 2021/2022 dan 2022/2023 <i>Number of Pupils by Educational Level in Astanaanyar Subdistrict, 2021/2022 and 2022/2023</i>	64
-------	-----------------------------------------------------------------------------------------------------------------------------------------------------------------------------------------------------	----

4.2 KESEHATAN HEALTH

4.2.1	Banyaknya Kelurahan yang Memiliki Sarana Kesehatan Menurut Jenis Sarana Kesehatan di Kecamatan Astanaanyar, 2022 <i>Number of Villages¹ Health Facilities by Type of Health Facilities in Astanaanyar Subdistrict, 2022</i>	65
-------	-------------------------------------------------------------------------------------------------------------------------------------------------------------------------------------------------------------------------------------------------	----

4.2.2	Jumlah Balita Yang Pernah Mendapat Imunisasi Menurut Jenis Imunisasi di Kecamatan Astanaanyar, 2022 <i>Number of Toddlers have Received Immunizations by Type of Immunizations in Astanaanyar Subdistrict, 2022</i>	66
-------	------------------------------------------------------------------------------------------------------------------------------------------------------------------------------------------------------------------------------	----

4.2.3	Jumlah Balita Yang di Imunisasi Menurut Jenis Imunisasi dan Kelurahan di Kecamatan Astanaanyar, 2022 <i>Number of Toddlers have Received Immunizations by Type of Immunizations and Village in Astanaanyar Subdistrict, 2022</i>	68
4.2.4	Jumlah Bayi Lahir dan Bayi Berat Badan Rendah (BBLR) di Kecamatan Astanaanyar, 2022 <i>Number of Babies born and Low Birth Weight Babies in Astanaanyar Subdistrict, 2022</i>	71
4.2.5	Jumlah PUS dan Peserta KB Aktif Menurut Kelurahan di Kecamatan Astanaanyar, 2022 <i>Number of PUS and Active Family Planning Participants by Village in Astanaanyar Subdistrict, 2022</i>	72
4.2.6	Jumlah Peserta KB Aktif Menurut Metode Kontrasepsi di Kecamatan Astanaanyar, 2022 <i>Number of Active Family Planning Participants by Contraceptive Methods in Astanaanyar Subdistrict, 2022</i>	73
4.2.7	Jumlah Peserta KB Aktif Menurut Jenis Alat Kontrasepsi Menurut Kelurahan di Kecamatan Astanaanyar, 2022 <i>Number of Active Family Planning Participants by Type of Contraceptive Used by Village in Astanaanyar Subdistrict, 2022</i>	76
4.3	AGAMA RELIGION	
4.3.1	Jumlah Penduduk Menurut Kelurahan dan Agama yang Dianut di di Kecamatan Astanaanyar, 2022 <i>Total of Population by Village and Religion Adhered in Astanaanyar Subdistrict, 2022</i>	79
4.3.2	Jumlah Sarana Peribadatan Menurut Kelurahan di Kecamatan Astanaanyar, 2022 <i>Number of Worship Facilities by Villages in Astanaanyar Subdistrict, 2022</i>	81
4.4	SOSIAL LAINNYA OTHER SOCIAL AFFAIRS	

4.4.1	Jumlah Gangguan Umum Kamtibmas Menurut Jenis per Kelurahan di Kecamatan Astanaanyar, 2021 <i>Number of Public Disorders of Security and Safety by Type per Village in Astanaanyar Subdistrict, 2021</i>	82
4.4.2	Banyaknya Kejadian Bencana Alam Menurut Kelurahan dan Jenis Bencana Alam di Kecamatan Astanaanyar, 2022 <i>Number of Natural Disaster Events by Villages and Type of Natural Disaster in Astanaanyar Subdistrict, 2022</i>	84
4.4.3	Banyaknya Korban Jiwa Akibat Bencana Alam menurut Kelurahan dan Jenis Bencana Alam di Kecamatan Astanaanyar, 2022 <i>Number of Facilities Due to Natural Disasters bay Villages and Type of Natural Disaster in Astanaanyar Subdistrict, 2022</i>	87
4.4.4	Keberadaan Fasilitas/Upaya Antisipasi/Mitigasi Bencana Alam Menurut Kelurahan di Kecamatan Astanaanyar, 2022 <i>Existence of Facilities/Efforts for Anticipation/Mitigation of Natural Disasters by Villages in Astanaanyar Subdistrict, 2022</i>	90
4.4.5	Jumlah Kelompok Organisasi Menurut Kelurahan di Kecamatan Astanaanyar, 2022 <i>Number of Organizational Groups by Village in Astanaanyar Subdistrict, 2022</i>	92
4.4.6	Jumlah Sarana Olahraga Menurut Kelurahan di Kecamatan Astanaanyar, 2021 <i>Number of Sports Facilities by Village in Astanaanyar Subdistrict, 2021</i>	93

4. PERTANIAN/AGRICULTURE

5.1	Luas Panen Tanaman Sayuran dan Buah-buahan Semusim Menurut Jenis Tanaman di Kecamatan Astanaanyar (ha), 2019-2022 <i>Harvested Area of Seasonal Vegetables and Fruits by Kind of Plant in Astanaanyar SubDistrict (ha), 2019-2022</i>	101
5.2	Produksi Tanaman Sayuran dan Buah-Buahan Semusim Menurut Jenis dan Tanaman di Kecamatan Astanaanyar (kg), 2019–2022	

	<i>Production of Seasonal Vegetables and Fruits by Kind of Plant in Astanaanyar Subdistrict (kg), 2019–2022</i>	102
5.3	Luas Panen Tanaman Biofarmaka Menurut Jenis Tanaman di Kecamatan Astanaanyar (m ²), 2019–2022 <i>Harvested Area of Medicinal Plants by Kind of Plant in Astanaanyar Subdistrict (m²), 2019–2022</i>	103
5.4	Produksi Tanaman Biofarmaka Menurut Jenis Tanaman di Kecamatan Astanaanyar (kg), 2019–2022 <i>Production of Medicinal Plants by Kind of Plant in Astanaanyar Subdistrict (kg), 2019–2022</i>	104
5.5	Luas Panen Tanaman Hias Menurut Jenis Tanaman di Kecamatan Astanaanyar (m ²), 2019–2022 <i>Harvested Area of Ornamental Plants by Kind of Plant in Astanaanyar Subdistrict (m²), 2019–2022</i>	105
5.6	Produksi Tanaman Hias menurut Jenis Tanaman di Kecamatan Astanaanyar, 2019–2022 <i>Production of Ornamental Plants by Kind of Plant in Astanaanyar Subdistrict (quintal), 2019–2022</i>	106
5.7	Produksi Buah-Buahan dan Sayuran Tahunan Menurut Jenis Tanaman di Kecamatan Astanaanyar (kuintal), 2019–2022 <i>Production of Annual Fruits and Vegetables by Kind of Plant in Astanaanyar Subdistrict (quintal), 2019–2022</i>	107
5.8	Lahan Sawah dan Bukan Sawah (Ha) Menurut Kelurahan di Kecamatan Astanaanyar, 2022 <i>Paddy and Non-Paddy Land (Ha) by Village in Astanaanyar Subdistrict, 2022</i>	108
5.9	Jumlah Lahan Bukan Sawah Menurut Kegunaannya dan Kelurahan di Kecamatan Astanaanyar, 2022 <i>Number of Paddy and Non-Paddy Land to its Use by Village in Astanaanyar Subdistrict, 2022</i>	109

5. **INDUSTRI/INDUSTRY**

- 6.1 Banyaknya Keluarga Menurut Kelurahan dan Jenis Pengguna Listrik di Kecamatan Astanaanyar, 2022
Number of Family by Villages and Type of Electricity Consumer in Astanaanyar Subdistrict, 2022..... 114
- 6.2 Jumlah Industri Menurut Klasifikasi dan Kelurahan di Kecamatan Astanaanyar, 2022
Number of Industries by Classification and Village in the Astanaanyar Subdistrict, 2022..... 115
- 6.3 Jumlah SPBU, PAM Swasta, Listrik non PLN Menurut Kelurahan di Kecamatan Astanaanyar, 2022
Number of Gas Station, Private PAM, Electricity non PLN by Village in the Astanaanyar Subdistrict, 2022..... 116

6. **PARIWISATA, TRANSPORTASI DAN KOMUNIKASI/ TOURISM, TRANSPORTATION AND COMMUNICATION**

7.1 **PARIWISATA TOURISM**

- 7.1.1 Jumlah Sarana Akomodasi Menurut Kelurahan dan jenis Akomodasi di Kecamatan Astanaanyar, 2021
Number of Accomodation Facilities by Villages and Type of Accomodation in Astanaanyar Subdistrict, 2021..... 121

7.2 **TRANSPORTASI TRANSPORTATION**

- 7.2.1 Prasarana dan Sarana Transportasi Antar Desa/Kelurahan Menurut Desa/Kelurahan di Kecamatan Astanaanyar, 2021
Inter-Villages/Kelurahan Transportation Infrastructure and Facilities by Villages/Kelurahan in Astanaanyar Subdistrict, 2021 122

7.2 **KOMUNIKASI COMMUNICATION**

- 7.2.1 Keberadaan Kantor Pos/Pos Pembantu/Rumah Pos, Pos Keliling, dan Perusahaan/Agen Jasa Ekspedisi Swasta Menurut Desa/Kelurahan di Kecamatan Astanaanyar, 2021

of Post Office/Subsidiary of Post Office, Mobile Portal Service, Private Expedition Service Company by Villages/Kelurahan in Astanaanyar Subdistrict, 2021 123

7. PERBANKAN, KOPERASI, DAN PERDAGANGAN/ BANKING, COOPERATIVE, AND TRADE

8.1	Banyaknya Sarana Lembaga Keuangan Bank Menurut Kelurahan dan Jenis Bank di Kecamatan Astanaanyar, 2022 <i>Number of Bank by Villages and Type of Bank in Astanaanyar Subdistrict, 2022</i>	129
8.2	Banyaknya Sarana Perdagangan Menurut Kelurahan dan jenis Sarana Perdagangan di Kecamatan Astanaanyar, 2022 <i>Number of Trade Facilities by Villages and Type of Trade Facilities in Astanaanyar Subdistrict, 2022</i>	131
8.3	Jumlah Wajib Pajak dan Penerimaan PBB Menurut Kelurahan di Kecamatan Astanaanyar, 2022 <i>Number of Taxpayers and PBB Revenue by Village in Astanaanyar Subdistrict, 2022</i>	133

DAFTAR GAMBAR/LIST OF FIGURES

		Halaman Page
1.1	Luas Daerah Menurut Kelurahan (%), 2022 <i>Total Area by Village (%), 2022</i>	3
1.2	Jarak ke Ibukota Kecamatan dan Ibukota Kota Menurut Kelurahan di Kecamatan Astanaanyar (km), 2022 <i>Distance to the Subdistrict Capital Municipal Capital by Villages in Astanaanyar Subdistrict (km), 2022</i>	4
2.1	Jumlah Pegawai Negeri Sipil Menurut Kelurahan dan Jenis Kelamin di Kecamatan Astanaanyar, 2022 <i>Ciivil Servants Numbers by Village and Gender in Astanaanyar Subdistrict, 2022</i>	17
2.2	Persentase Pegawai Negeri Sipil Menurut Tingkat Pendidikan Tertinggi yang Ditamatkan di Kecamatan Astanaanyar, 2022 <i>Percentage of Civil Servants by Highest Education Level Completed in Astanaanyar Subdistrict, 2022</i>	18
3.1	Penduduk dan Sex Rasio Kecamatan Astanaanyar, 2022 <i>The Population and sex rasio of Astanaanyar Subdistrict, 2022</i>	27
3.1	Persentase Penduduk di Kecamatan Astanaanyar, 2022 <i>Percentage of Population in of Astanaanyar Subdistrict, 2022</i>	28
4.1	Jumlah Sekolah Menurut Tingkat Pendidikan di Kecamatan Astanaanyar, 2021/2022 dan 2022/20223 <i>Number of Schools by Educational Level in Astanaanyar Subdistrict, 2021/2022 and 2022/2023</i>	59
4.2	Banyaknya Sarana Kesehatan Menurut kelurahan dan Jenis Sarana Kesehatan di Kecamatan Astanaanyar, 2022 <i>Number of Health Facilities by Village in Astanaanyar SubDistrict, 2022</i>	60
5.1	Luas Panen Tanaman Sayuran dan Buah-buahan Semusim Menurut Jenis Tanaman di Kecamatan Astanaanyar (ha), 2022 <i>Harvested Area of Seasonal Vegetables and Fruits by Kind of Plant in Astanaanyar SubDistrict (ha), 2022</i>	99

5.2	Lahan Sawah dan Bukan Sawah (Ha) Menurut Kelurahan di Kecamatan Astanaanyar, 2022 <i>Paddy and Non-Paddy Land (Ha) by Village in Astanaanyar Subdistrict, 2022</i>	100
6.1	Jumlah SPBU menurut Kelurahan di Kecamatan Astanaanyar, 2022 <i>Number of Gas Station by Village in the Astanaanyar Subdistrict, 2022</i>	113
7.1	Jumlah Sarana Akomodasi Menurut Kelurahan dan jenis Akomodasi di Kecamatan Astanaanyar, 2021 <i>Number of Accomodation Facilities by Villages and Type of Accomodation in Astanaanyar Subdistrict, 2021</i>	119
8.1	Banyaknya Sarana Lembaga Keuangan Bank Menurut Kelurahan dan Jenis Bank di Kecamatan Astanaanyar, 2022 <i>Number of Bank by Villages and Type of Bank in Astanaanyar Subdistrict, 2022</i>	127
8.2	Banyaknya Koperasi Aktif Menurut Kelurahan dan Jenis Koperasi di Kecamatan Astanaanyar, 2022 <i>Number of Cooperative by Villages and Type of Cooperative in Astanaanyar Subdistrict, 2022</i>	128

PENJELASAN UMUM/EXPLANATORY NOTES

Tanda-tanda, satuan-satuan, dan lain-lainnya yang digunakan dalam publikasi ini adalah sebagai berikut:

Symbols, measurement units, and acronyms which are used in this publication, are as follows:

1. TANDA-TANDA/SYMBOLS

Data tidak tersedia/ <i>Data not available</i>	: ...
Tidak ada atau nol / <i>Null or zero</i>	: -
Data dapat diabaikan/ <i>Data negligible</i>	: 0
Tanda decimal/ <i>Decimal point</i>	: ,
Data tidak dapat ditampilkan/ <i>Not applicable</i>	: NA
Angka estimasi/ <i>Estimated figures</i>	: e
Angka diperbaiki/ <i>Revised figures</i>	: r
Angka sementara/ <i>Preliminary figures</i>	: x
Angka sangat sementara/ <i>Very preliminary figures</i>	: xx
Angka sangat sangat sementara/ <i>Very very preliminary figures</i>	: xxx

2. SATUAN/UNITS

barel/ <i>barrel</i>	: 158,99 liter/ <i>litres</i> = 1/6,2898 m ³
hektar (ha)/ <i>hectare (ha)</i>	: 10 000 m ²
kilometer (km)/ <i>kilometres (km)</i>	: 1 000 meter/ <i>meters (m)</i>
knot/ <i>knot</i>	: 1,8523 km/jam (<i>km/hour</i>)
kuintal/ <i>quintal</i>	: 100 kg
KWh	: 1 000 Watt hour
MWh	: 1 000 KWh
liter (untuk beras)/ <i>litre (for rice)</i>	: 0,80 kg
MMSCF	: 1/35,3 m ³
metrik ton (m.ton)/ <i>metric ton (m. ton)</i>	: 0,98421 long ton = 1 000 kg
ons/ <i>ounce</i>	: 28,31 gram/ <i>grams</i>
ton	: 1 000 kg

Satuan lain: buah, dus, butir, helai/lembar, kaleng, batang, pulsa, ton kilometer (ton-km), jam, menit, persen (%).

Other units: unit, pack, pieces, sheet, tin, pulse, ton-kilometres(ton-km), hour, minute, percent (%).

Perbedaan angka di belakang koma disebabkan oleh pembulatan angka.

The difference in decimal numbers is caused by rounding.

DAFTAR SINGKATAN/LIST OF ABBREVIATION

SI	: Stasiun Iklim/ <i>Climate Station</i>
SMPK	: Stasiun Meterologi Pertanian Khusus/ <i>Special Agricultural Meteorological Station</i>
t.t	: Tempat tidur/ <i>Bed</i>
BCG	: Bacillus Calmette Guerin
DPT	: Difteri, Pertusis, Tetanus/ <i>Diphtheria, Tetanus, and Pertussis</i>
TT	: Tetanus Toxoid
IOT	: Industri Obat Tradisional/ <i>Traditional Medicine Industry</i>
IKOT	: Industri Kecil Obat Tradisional/ <i>Traditional Medicine Small Industry</i>
Alkes	: Alat kesehatan/ <i>Health Kits</i>
PKRT	: Perbekalan Kesehatan Rumah tangga/ <i>Household Health Logistics</i>
Kompl	: Komplemen/ <i>Complement</i>
IRTP	: Industri Pangan Produksi Rumah Tangga/ <i>Foods Home Industry</i>
PBF	: Pedagang Besar Farmasi/ <i>Pharmacy Whole-seller</i>
GFK	: Gudang Farmasi Kab/Kota/Regency/ <i>Municipality Pharmacy Warehouse</i>
RB	: Rumah Bersalin/ <i>Delivery House</i>
Pustu	: Puskesmas pembantu/ <i>Auxiliary Public Health Center</i>
BP	: Balai Pengobatan/ <i>Polyclinic</i>
TPS	: Tempat Pembuangan Sampah Sementara / <i>landfill</i>
Jamkesmas	: Jaminan kesehatan masyarakat miskin/ <i>Poor public health insurance</i>
PJKMU	: Program Jaminan Kesehatan Masyarakat Umum/ <i>General Public Health Insurance Program</i>
SIUP	: Surat Ijin Usaha Perdagangan/ <i>Trading Permission Letter</i>
TDP	: Tanda Daftar Perusahaan/ <i>Company Registration Identity</i>
API	: Angka Pengenal Importir/ <i>Importer's Identity Number</i>



BAB
Chapter
01

GEOGRAFI DAN IKLIM
GEOGRAPHY AND CLIMATE

Luas Wilayah Kecamatan
Area of Subdistrict

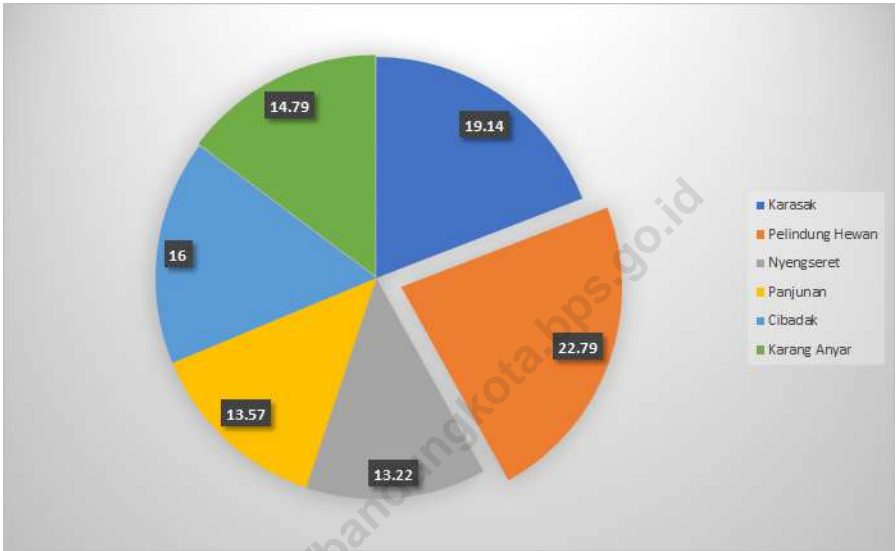
ASTANAANYAR

2,88 km²
square km



Gambar 1.1
Figures

Luas Daerah Menurut Kelurahan (%), 2022
Total Area by Village (%), 2022

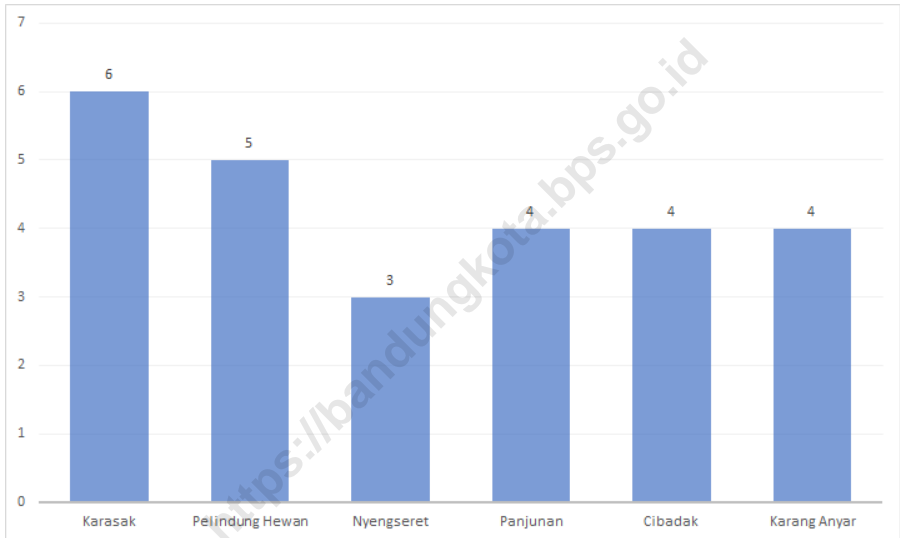


Catatan/Note: ...

Sumber/Source: Kantor Kecamatan Astanaanyar / Astanaanyar Subdistrict Office

Gambar 1.2
Figures

Jarak ke Ibukota Kecamatan dan Ibukota Kota Menurut Kelurahan di Kecamatan Astanaanyar (km), 2022
Distance to the Subdistrict Capital Municipal Capital by Villages in Astanaanyar Subdistrict (km), 2022



Catatan/Note:

Sumber/Source: Kantor Kecamatan Astanaanyar / Astanaanyar Subdistrict Office

1.1 KEADAAN GEOGRAFI GEOGRAPHY CONDITION

Tabel 1.1.1 Luas Daerah Menurut Kelurahan di Kecamatan Astanaanyar, 2022
Table *Total Area by Villages in Astanaanyar Subdistrict, 2022*

No	Kelurahan <i>Village</i>	Luas <i>Total Area</i> (km ² /sq.km)	Persentase <i>Percentage</i>
(1)	(2)	(3)	(4)
1	Karasak	0,55	19,14
2	Pelindung Hewan	0,66	22,79
3	Nyengseret	0,38	13,22
4	Panjunan	0,39	13,57
5	Cibadak	0,47	16,48
6	Karang Anyar	0,43	14,79
Kecamatan Astanaanyar <i>Astanaanyar Subdistrict</i>		2,88	100

Catatan/Note: ...

Sumber/Source: Profil Kelurahan di Astanaanyar/ *Village Profile in Astanaanyar Subdistrict*

Tabel 1.1.2
Table

Tinggi Wilayah di Atas Permukaan Laut (DPL) Menurut Kelurahan di Kecamatan Astanaanyar, 2022
Altitude Above Sea Level (DPL) by Village in Astanaanyar SubDistrict, 2022

No	Kelurahan Village	Tinggi Wilayah (mdpl) Altitude (m a.s.l)
(1)	(2)	(3)
1	Karasak	680
2	Pelindung Hewan	687
3	Nyengseret	702
4	Panjunan	695
5	Cibadak	713
6	Karang Anyar	702

Catatan/Note: ...

Sumber/Source: Kantor Kecamatan Astanaanyar / Astanaanyar Subdistrict Office

Tabel
Table 1.1.3

Jarak Antar Kelurahan, ke Kecamatan Astanaanyar dan Ke Pemerintahan Kota Bandung (km), 2022
Distance between Vilages, To Astanaanyar Subdistricts and the City Government of Bandung (km), 2022

No	Dari Village	Karasak	Pelindung Hewan	Nyengseret	Panjunan
(1)	(2)	(3)	(4)	(5)	(6)
1	Karasak	-	1,6	3,9	3,7
2	Pelindung Hewan	1,6	-	2,9	2,7
3	Nyengseret	3,9	2,9	-	0,3
4	Panjunan	3,7	2,7	0,3	-
5	Cibadak	4	3,1	1,2	1,3
6	Karang Anyar	3,5	2,6	1,3	1,6
7	Pemkot Bandung	6	5	3	4

Lanjutan Tabel/*Continued Table* 1.1.3

No	Dari Village	Cibadak	Karang Anyar	Pemkot Bandung
(1)	(2)	(7)	(8)	(9)
1	Karasak	4	3,5	6
2	Pelindung Hewan	3,1	2,6	5
3	Nyengseret	1,2	1,3	3
4	Panjunan	1,3	1,6	4
5	Cibadak	-	0,8	4
6	Karang Anyar	0,8	-	4
7	Pemkot Bandung	4	4	-

Catatan/Note:

Sumber/Source: Data diperoleh dari Google Maps (maps.google.com)

Tabel
Table 1.1.4

Jarak Kecamatan Astanaanyar Ke Kecamatan Lain dan ke Pemerintahan Kota Bandung, 2022
Distance from Astanaanyar Subdistrict to Other Subdistricts and to the City Government of Bandung, 2022

No	Ke Kecamatan : To Subdistrict :	Dari Kecamatan Astanaanyar (Km) From Astanaanyar Subdistrict (Km)
(1)	(2)	(3)
1	Bandung Kulon	5,1
2	Babakan Ciparay	4,6
3	Bojongloa Kaler	1,4
4	Bojongloa Kidul	3
5	Astanaanyar	-
6	Regol	2,6
7	Lengkong	4,3
8	Bandung Kidul	6,9
9	Buah Batu	8,9
10	Rancasari	12,1
11	Gedebage	14,2
12	Cibiru	17,2
13	Panyileukan	14,9
14	Ujung Berung	12,9
15	Cinambo	13,5
16	Arcamanik	12,7
17	Antapani	9
18	Mandalajati	10,9
19	Kiaracondong	9,3
20	Batununggal	7,1

Lanjutan Tabel/*Continued Table 1.1.4*

No	Ke Kecamatan : To Subdistrict :	Dari Kecamatan Astanaanyar (Km) From Astanaanyar Subdistrict (Km)
(1)	(2)	(3)
21	Sumur Bandung	4,3
22	Andir	4,9
23	Cicendo	3,1
24	Bandung Wetan	5,9
25	Cibeunying Kidul	8,4
26	Cibeunying Kaler	8
27	Coblong	7,4
28	Sukajadi	5,3
29	Sukasari	8,5
30	Cidadap	9,1
31	Pemkot Bandung	3,9

Catatan/Note: ...

Sumber/Source: Data diperoleh dari Google Maps (maps.google.com)

1.2 KEADAAN IKLIM CLIMATE CONDITION

Tabel 1.2.1 Pengamatan Unsur Iklim Menurut Bulan di Kota Bandung, 2022
Table *Observation of Climate Elements by Month at Bandung Municipality, 2022*

Bulan Month	Suhu/Temperature (°C)			Kelembaban/Humidity (%)		
	Minimum	Rata-rata Average	Maksimum Maximum	Minimum	Rata-rata Average	Maksimum Maximum
(1)	(2)	(3)	(4)	(5)	(6)	(7)
Januari/January	20.9	23.3	30	67	74.9	84
Februari/February	20.7	23.5	28.8	67	78.7	91
Maret/March	20.7	24.1	30.1	52	77.9	93
April/April	20.3	23.3	29.4	77	83.3	94
Mei/May	20.5	23.9	29.8	71	80.4	88
Juni/June	19.6	22.8	28.2	69	82.2	92
Juli/July	19.3	23.1	29.1	59	78	90
Agustus/August	19	23.3	29.6	58	76.4	89
September/September	19.7	23.3	29.8	67	79	91
Oktober/October	20	23.2	28.7	60	82	96
November/November	20	23.4	28.8	65	81.8	93
Desember/December	20.4	23.3	28.3	63	82.2	95

Lanjutan Tabel/*Continued Table* 1.2.1

Bulan <i>Month</i>	Kecepatan Angin (m/det) <i>Wind Velocity (m/sec)</i>			Tekanan Udara/ <i>Atmospheric Pressure</i> (mb)		
	Minimum	Rata-rata <i>Average</i>	Maksimum <i>Maximum</i>	Minimum	Rata-rata <i>Average</i>	Maksimum <i>Maximum</i>
(1)	(8)	(9)	(10)	(11)	(12)	(13)
Januari/ <i>January</i>	0/calm	7.03	24.05	921	922.7	925
Februari/ <i>February</i>	0/calm	5.365	27.75	920	922	923
Maret/ <i>March</i>	0/calm	5.365	24.05	920	921.7	924
April/ <i>April</i>	0/calm	3.7	18.5	921	922.2	924
Mei/ <i>May</i>	0/calm	4.625	18.5	921	922.4	924
Juni/ <i>June</i>	0/calm	3.33	14.8	921	922.7	924
Juli/ <i>July</i>	0/calm	3.7	20.35	921	622.3	924
Agustus/ <i>August</i>	0/calm	4.44	18.5	922	922.6	924
September/ <i>September</i>	0/calm	3.7	16.65	920	923.4	926
Oktober/ <i>October</i>	0/calm	3.7	29.6	921	922.8	924
November/ <i>November</i>	0/calm	4.07	16.65	920	922.3	925
Desember/ <i>December</i>	0/calm	4.255	20.35	920	922	925

Lanjutan Tabel/*Continued Table 1.2.1*

Bulan Month	Jumlah Curah Hujan Number of Precipitation (mm)	Jumlah Hari Hujan (hari) Number of Rainy Days (day)	Penyinaran Matahari Duration of Sunshine (%)
(1)	(14)	(15)	(16)
Januari/ <i>January</i>	59.5	13	67.7
Februari/ <i>February</i>	117.2	22	40.8
Maret/ <i>March</i>	238.9	22	56.9
April/ <i>April</i>	336.2	27	51
Mei/ <i>May</i>	147	20	60.2
Juni/ <i>June</i>	150.6	20	51.8
Juli/ <i>July</i>	98.5	14	64
Agustus/ <i>August</i>	29.9	10	64.8
September/ <i>September</i>	181.7	18	57.3
Oktober/ <i>October</i>	366.4	22	38
November/ <i>November</i>	307.2	25	46.5
Desember/ <i>December</i>	277.9	27	42.8

Catatan/*Note:*

Sumber/*Source:* Badan Meteorologi Klimatologi dan Geofisika Stasiun Bandung/
Meteorology, Climatology and Geophysics Agency for Bandung Station



BAB
Chapter

02

PEMERINTAHAN
GOVERNMENT

Kecamatan
Subdistrict

ASTANAANYAR

Terdiri dari
Consist of

47

RW

6

Kelurahan
village

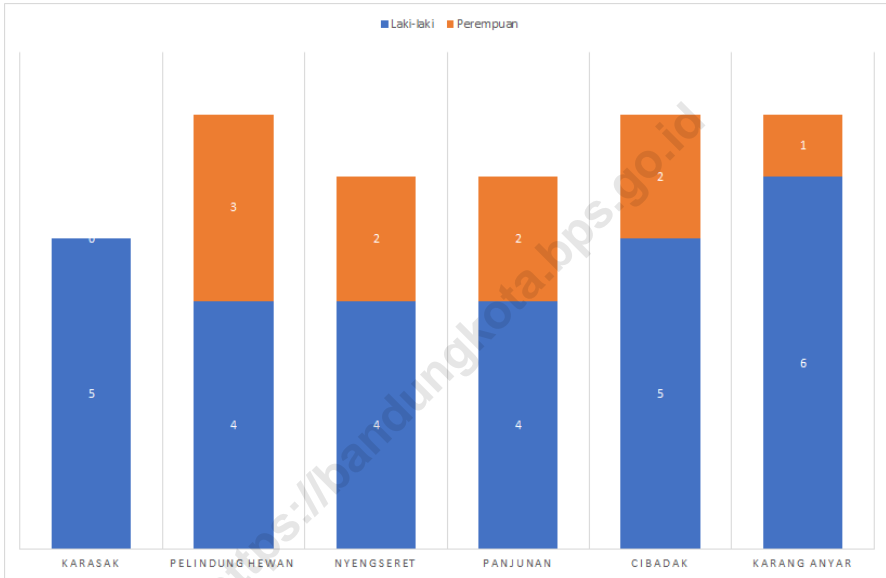
304

RT
neighborhood



Gambar 2.1
Figures

Jumlah Pegawai Negeri Sipil Menurut Kelurahan dan Jenis Kelamin di Kecamatan Astanaanyar, 2022
Ciivil Servants Numbers by Village and Gender in Astanaanyar Subdistrict, 2022

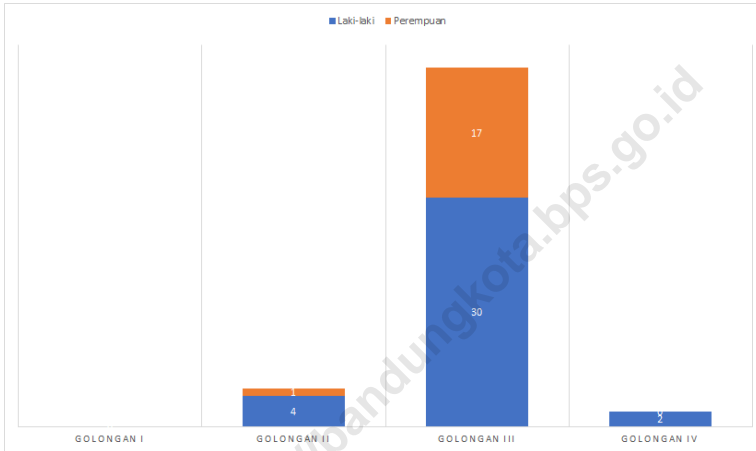


Catatan/Note: ...

Sumber/Source: Kantor Kecamatan Astanaanyar
Astanaanyar Subdistrict Office

Gambar 2.2
Figures

Persentase Pegawai Negeri Sipil Menurut Tingkat Pendidikan Tertinggi yang Ditamatkan di Kecamatan Astanaanyar, 2022
Percentage of Civil Servants by Highest Education Level Completed in Astanaanyar Subdistrict, 2022



Catatan/Note: ...

Sumber/Source: Kantor Kecamatan Astanaanyar
Astanaanyar Subdistrict Office

2.1 WILAYAH ADMINISTRATIF ADMINISTRATIVE AREA

Tabel 2.1.1 Jumlah Rukun Warga (RW) dan Rukun Tetangga (RT) di Kecamatan Astanaanyar, 2018-2022
Table Number of Hamlet and Neighbourhood in Astanaanyar Subdistrict, 2018-2022

Kelurahan Village	Banyaknya RT dan RW Lots of Neighbourhood and Hamlet	
	RT Neighbourhood	RW Hamlet
(1)	(2)	(3)
2018	304	47
2019	304	47
2020	304	47
2021	304	47
2022	304	47

Catatan/Note: ...

Sumber/Source: Kantor Kecamatan Astanaanyar
Astanaanyar Subdistrict Office

Tabel 2.1.2 Jumlah Rukun Warga (RW) dan Rukun Tetangga (RT) Menurut Kelurahan di Kecamatan Astanaanyar, 2022
Table Number of Hamlet and Neighbourhood by Village in Astanaanyar Subdistrict, 2022

	Kelurahan Village	RT Neighbourhood	RW Hamlet
	(1)	(2)	(3)
1	Karasak	45	6
2	Pelindung Hewan	59	10
3	Nyengseret	47	7
4	Panjunan	32	6
5	Cibadak	76	9
6	Karang Anyar	45	9
Kecamatan Astanaanyar Astanaanyar Subdistrict		304	47

Catatan/Note: ...

Sumber/Source: Kantor Kecamatan Astanaanyar
Astanaanyar Subdistrict Office

2.2 PEMERINTAHAN GOVERNMENT

Tabel 2.2.1 **Jumlah Pegawai Negeri Sipil Menurut Kelurahan dan Jenis Kelamin di Kecamatan Astanaanyar, 2022**
Table *Number of Civil Servants by Urban Village and Gender in Astanaanyar SubDistrict, 2022*

	Kelurahan <i>Village</i>	Jenis Kelamin <i>Gender</i>		Jumlah <i>Total</i>
		Laki-laki <i>Male</i>	Perempuan <i>Female</i>	
	(1)	(2)	(3)	(4)
1	Karacak	5	1	6
2	Pelindung Hewan	3	3	6
3	Nyengseret	4	2	6
4	Panjunan	4	2	6
5	Cibadak	5	1	6
6	Karang Anyar	6	1	7
7	Kecamatan Astanaanyar	8	6	14
	Jumlah/Total	35	16	51

Catatan/Note: ...

Sumber/Source: Kantor Kecamatan Astanaanyar
Astanaanyar Subdistrict Office

Tabel
Table 2.2.2

Jumlah Pegawai Negeri Sipil Menurut Tingkat Pendidikan Tertinggi yang di Tamatkan dan Jenis Kelamin di Kecamatan Astanaanyar, 2022
Number of Civil Servants by Highest Education Level and Gender in Astanaanyar Subdistrict, 2022

Pendidikan Terakhir <i>Last Education</i>	Jenis Kelamin <i>Sex</i>		Jumlah <i>Total</i>
	Laki-laki <i>Male</i>	Perempuan <i>Female</i>	
(1)	(2)	(3)	(4)
Sampai dengan SD <i>Up to Primary School</i>	-	-	-
SLTP/Sederajat <i>General Vocational Junior High School</i>	1	1	2
SMA/Sederajat <i>General/Vocational Senior High School</i>	3	2	5
Diploma I, II <i>Diploma I,II</i>	-	-	-
Diploma III/Sarjana Muda <i>Diploma III/Bachelor</i>	-	-	-
Tingkat Sarjana/Doktor <i>University Graduates/Ph.D</i>	30	17	47
Jumlah/Total	36	18	54

Catatan/Note: ...

Sumber/Source: Kantor Kecamatan Astanaanyar
Astanaanyar Subdistrict Office

Tabel
Table 2.2.3

**Jumlah Pegawai Negeri Sipil Menurut Golongan
Kepangkatan dan Jenis Kelamin di Kecamatan
Astanaanyar, 2022**
*Number of Civil Servants by Hierarchy and Sex in the
Subdistrict of Astanaanyar, 2022*

Golongan Kepangkatan <i>Hierarchy</i>	Jenis Kelamin <i>Sex</i>		Jumlah <i>Total</i>
	Laki-laki <i>Male</i>	Perempuan <i>Female</i>	
(1)	(2)	(3)	(4)
I/A (Juru Muda/ <i>Junior Clerk</i>)	-	-	-
I/B (Juru Muda Tingkat I/ <i>First Class Junior Clerk</i>)	-	-	-
I/C (Juru/ <i>Clerk</i>)	-	-	-
I/D (Juru Tingkat I/ <i>First Class Clerk</i>)	-	-	-
Golongan I/<i>Range I</i>	-	-	-
II/A (Pengatur Muda/ <i>Junior Supervisor</i>)	1	-	1
II/B (Pengatur Muda Tingkat I/ <i>First Class Junior Supervisor</i>)	-	-	-
II/C (Pengatur/ <i>Supervisor</i>)	2	-	2
III/D (Pengatur Tingkat I/ <i>First Class Supervisor</i>)	1	-	1
Golongan II/<i>Range II</i>	4	1	5
III/A (Penata Muda/ <i>Junior Superintendent</i>)	5	3	8
III/B (Penata Muda Tingkat I/ <i>First Class Junior Superintendent</i>)	7	4	11
III/C (Penata/ <i>Superintendent</i>)	7	5	12
III/D (Penata Tingkat I/ <i>First Class Superintendent</i>)	8	5	13
Golongan III/<i>Range III</i>	27	17	44

Lanjutan Tabel/Continued Table 2.2.3

Golongan Kepangkatan <i>Hierarchy</i>	Jenis Kelamin <i>Sex</i>		Jumlah <i>Total</i>
	Laki-laki <i>Male</i>	Perempuan <i>Female</i>	
(1)	(2)	(3)	(4)
IV/A (Pembina Muda/ <i>Junior Administrator</i>)	2	-	2
IV/B (Pembina Muda Tingkat I/ <i>First Class Junior Administrator</i>)	-	-	-
IV/C (Pembina/ <i>Administrator</i>)	-	-	-
IV/D (Pembina Tingkat I/ <i>First Class Administrator</i>)	-	-	-
Golongan IV/<i>Range IV</i>	2	-	2
Jumlah/<i>Total</i>	33	17	50

Catatan/Note: ...

Sumber/Source: Kantor Kecamatan Astanaanyar
Astanaanyar Subdistrict Office



PENDUDUK DAN KETENAGAKERJAAN POPULATION AND EMPLOYMENT

Jumlah Penduduk Kecamatan *Subdistrict Population*

ASTANAANYAR

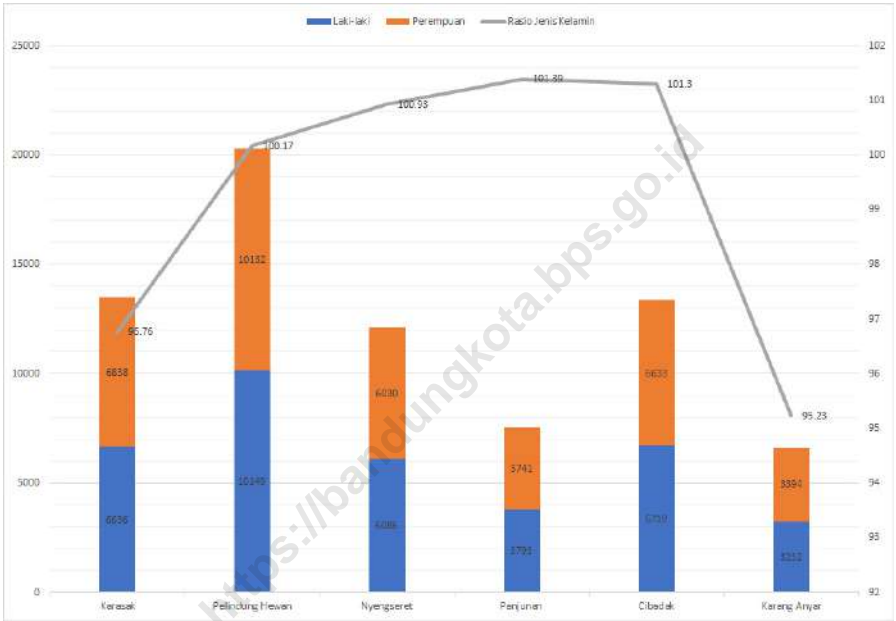
73.403 jiwa
people

Kelurahan **Pelindung Hewan** adalah kelurahan yang memiliki penduduk terbanyak yaitu **10.149** jiwa
Pelindung Hewan is the one with the largest population, namely 10.149 people



Gambar 3.1
Figures

Penduduk dan Sex Rasio Kecamatan Astanaanyar, 2022
The Population and sex rasio of Astanaanyar Subdistrict, 2022

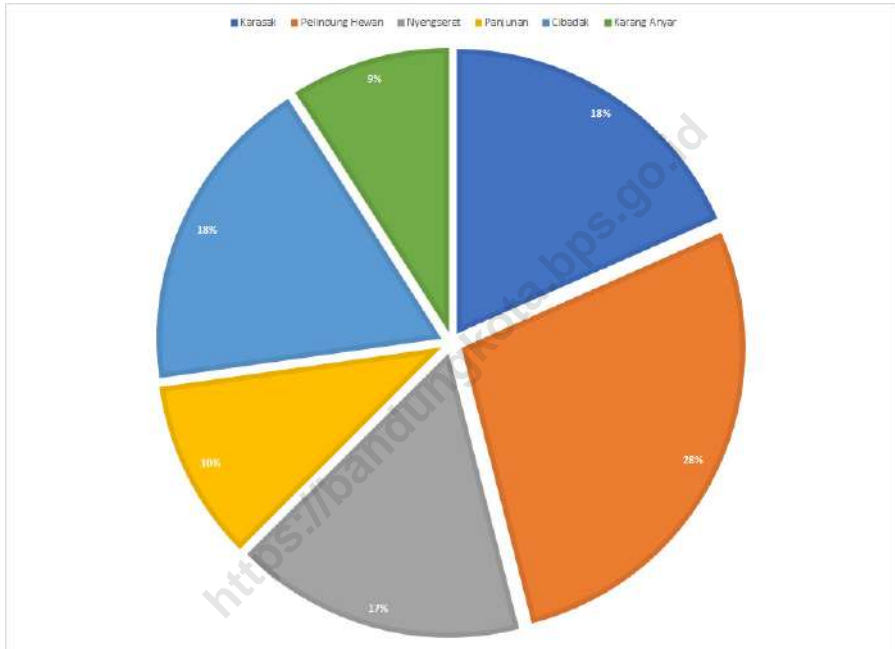


Catatan/Note:

Sumber/Source: Dinas Kependudukan dan Pencatatan Sipil Kota Bandung, Data Konsolidasi Bersih Kementerian Dalam Negeri Semester II Tahun 2022, (diolah)

Gambar 3.1
Figures

Persentase Penduduk di Kecamatan Astanaanyar, 2022
Percentage of Population in of Astanaanyar Subdistrict, 2022



Catatan/Note:

Sumber/Source: Dinas Kependudukan dan Pencatatan Sipil Kota Bandung, Data Konsolidasi Bersih Kementerian Dalam Negeri Semester II Tahun 2022, (diolah)

**3.1 PENDUDUK
POPULATION**

Tabel 3.1.1 Jumlah Penduduk menurut jenis kelamin per Kelurahan di Kecamatan Astanaanyar, 2022
Population by sex by Village in Astanaanyar Subdistrict, 2022

Kelurahan <i>Village</i>	Laki-laki (Ribus) <i>/Male (Thousand)</i>	Perempuan (Ribus) <i>/Female (Thousand)</i>	Penduduk (Ribus) <i>/Population (Thousand)</i>
(1)	(2)	(3)	(4)
Karasak	6 636	6 858	13 494
Pelindung Hewan	10 149	10 132	20 281
Nyengseret	6 086	6 030	12 116
Panjunan	3 793	3 741	7 534
Cibadak	6 719	6 633	13 352
Karang Anyar	3 232	3 394	6 626
Kecamatan Astanaanyar <i>Astanaanyar Subdistrict</i>	36 615	36 788	73 403

Catatan/Note:

Sumber/Source: Dinas Kependudukan dan Pencatatan Sipil Kota Bandung, Data Konsolidasi Bersih Kementerian Dalam Negeri Semester II Tahun 2022, (diolah)

Tabel
Table 3.1.2

Jumlah Penduduk Menurut Kelompok Umur dan Jenis Kelamin di Kecamatan Astanaanyar, 2022
Population by Age Group and Sex in Astanaanyar Subdistrict, 2022

Kelompok Umur Age Groups	Laki-Laki Male	Perempuan Female	Jumlah Totals
(1)	(2)	(3)	(4)
0-4	2 322	2 253	4 575
5-9	2 964	2 639	5 603
10-14	2 973	3 037	6 010
15-19	2 741	2 653	5 394
20-24	2 919	2 732	5 651
25-29	2 731	2 683	5 414
30-34	2 581	2 466	5 047
35-39	2 708	2 719	5 427
40-44	3 089	2 953	6 042
45-49	2 628	2 677	5 305
50-54	2 424	2 350	4 774
55-59	1 988	2 097	4 085
60-64	1 578	1 794	3 372
65-69	1 270	1 467	2 737
70-74	833	994	1 827
75+	866	1 274	2 140
Jumlah/Total	36 615	36 788	73 403
Rasio Ketergantungan/ Dependency Ratio	44.23	46.43	45.32

Catatan/Note:

Sumber/Source: Data Konsolidasi Bersih Kementerian Dalam Negeri Semester II Tahun 2022, diolah

Tabel 3.1.3
Table

Persentase Penduduk, Kepadatan penduduk dan Rasio Jenis Kelamin di Kecamatan Astanaanyar, 2022
Population Percentage, Population Density and Population Sex Ratio in Astanaanyar Subdistrict, 2022

Kelurahan Village	Persentase Penduduk Percentage of Population	Kepadatan Penduduk Per Km Population Density per km
(1)	(2)	(3)
Karasak	18.38	24 535
Pelindung Hewan	27.63	30 729
Nyengseret	16.51	31 884
Panjunan	10.26	19 318
Cibadak	18.19	28 409
Karang Anyar	9.03	15 409
Kecamatan Astanaanyar Astanaanyar Subdistrict	100.00	25 487

Lanjutan Tabel/*Continued Table* 3.1.3

Kelurahan <i>Village</i>	Penduduk <i>/ Population</i>		Jumlah <i>Total</i>	Ratio Jenis Kelamin <i>Gender Ratio (%)</i>
	Laki Laki <i>Male</i>	Perempuan <i>Female</i>		
(1)	(4)	(5)	(5)	(6)
Karacak	6 636	6 858	13 494	96.76
Pelindung Hewan	10 149	10 132	20 281	100.17
Nyengseret	6 086	6 030	12 116	100.93
Panjunan	3 793	3 741	7 534	101.39
Cibadak	6 719	6 633	13 352	101.30
Karang Anyar	3 232	3 394	6 626	95.23
Kecamatan Astanaanyar Astanaanyar Subdistrict	36 615	36 788	73 403	99.53

Catatan/*Note:*

Sumber/*Source:* Dinas Kependudukan dan Pencatatan Sipil Kota Bandung, Data Konsolidasi Bersih Kementerian Dalam Negeri Semester II Tahun 2022, (diolah)

Tabel 3.1.4 Penduduk Kecamatan Astanaanyar Menurut Tingkat Pendidikan Semester II, 2022
Population in Astanaanyar Subdistrict by Education Semester II, 2022

Tingkat Pendidikan <i>Level of Education</i>	Penduduk / Population		Jumlah <i>Total</i>
	Laki Laki <i>Male</i>	Perempuan <i>Female</i>	
(1)	(2)	(3)	(4)
Tidak/Belum Sekolah <i>No Schooling</i>	6 379	6 001	12 380
Belum Tamat SD <i>Not Yet Completed Primary School</i>	3 469	3 355	6 824
Tamat SD <i>Primary School</i>	3 448	4 616	8 064
SLTP <i>Junior High School</i>	5 063	5 410	10 473
SLTA <i>Senior High School</i>	13 273	12 612	25 885
Di / DII	206	317	523
DIII	1 047	1 178	2 225
DIV / SI <i>Bachelor</i>	3 488	3 115	6 603
S2 <i>Master</i>	229	167	396
S3 <i>Doctoral</i>	13	17	30
Kecamatan Astanaanyar <i>Astanaanyar Subdistrict</i>	36 615	36 788	73 403

Catatan/Note:

Sumber/Source: Dinas Kependudukan dan Pencatatan Sipil Kota Bandung, Data Konsolidasi Bersih Kementerian Dalam Negeri Semester II Tahun 2022, (diolah)

Tabel 3.1.5 Jumlah Penduduk Menurut Jenis Kelamin di Astanaanyar, 2022
Table 3.1.5 Population by Gender in Astanaanyar Subdistrict, 2022

Kelurahan <i>Village</i>	Semester I		Semester II	
	Laki Laki <i>Male</i>	Perempuan <i>Female</i>	Laki Laki <i>Male</i>	Perempuan <i>Female</i>
(1)	(2)	(3)	(4)	(5)
Karasak	6 626	6 867	6,636	6,858
Pelindung Hewan	10 142	10 118	10,149	10,132
Nyengseret	6 048	6 023	6,086	6,030
Panjunan	3 794	3 732	3,793	3,741
Cibadak	6 683	6 584	6,719	6,633
Karang Anyar	3 230	3 385	3,232	3,394
Kecamatan Astanaanyar Astanaanyar Subdistrict	36 523	36 709	36,615	36,788

Catatan/Note:

Sumber/Source: Dinas Kependudukan dan Pencatatan Sipil Kota Bandung, diakses dari data.bandung.go.id tanggal 31-08-2023 (diolah)

Tabel 3.1.6 Jumlah Penduduk Menurut Status Perkawinan di Kecamatan Astanaanyar, 2022
Population of Astanaanyar Subdistrict by Marital Status, 2022

Kelurahan <i>Village</i>	Belum Kawin <i>Not Married</i>	Kawin <i>Married</i>	Cerai Hidup <i>Live</i> <i>Divorce</i>	Cerai Mati <i>Dead Divorce</i>
(1)	(2)	(3)	(4)	(5)
Karasak
Pelindung Hewan
Nyengseret
Panjunan
Cibadak
Karang Anyar
Kecamatan Astanaanyar Astanaanyar Subdistrict	34 052	34 143	1 602	3 606

Catatan/Note:

Sumber/Source: Dinas Kependudukan dan Catatan Sipil Kota Bandung/data.bandung.go.id
Bandung Municipality Population and Civil Registry Office/data.bandung.go.id

Tabel
Table 3.1.7

**Penduduk Kelurahan Karasak di Kecamatan Astanaanyar
Menurut Kelompok Umur Semester I, 2022**
*Population of Karasak Village in Astanaanyar Subdistrict by
age group Semester I, 2022*

Kelompok Umur <i>Age Group</i>	Jenis Kelamin <i>Sex</i>		Jumlah <i>Total</i>
	laki-laki <i>Male</i>	Perempuan <i>Female</i>	
(1)	(2)	(3)	(4)
0-4	433	392	811
5-9	546	508	1 091
10-14	560	571	1 115
15-19	486	510	1 031
20-24	513	518	997
25-29	470	479	959
30-34	440	432	853
35-39	475	514	1 044
40-44	564	579	1 138
45-49	523	551	1 085
50-54	471	445	911
55-59	365	383	718
60-64	259	291	550
65-69	221	277	494
70-74	160	192	347
75+	150	216	349
Dependency Ratio	45,34	45,85	45,60
Jumlah/Total	6 636	6 858	13 493

Catatan/Note:

Sumber/Source: Dinas Kependudukan dan Pencatatan Sipil Kota Bandung, Data Konsolidasi Bersih Kementerian Dalam Negeri Semester II Tahun 2022

Tabel
Table 3.1.8

Penduduk Kelurahan Pelindung Hewan di Kecamatan Astanaanyar Menurut Kelompok Umur Semester II, 2022
Population of Pelindung Hewan Village in Astanaanyar Subdistrict by age group Semester II, 2022

Kelompok Umur <i>Age Group</i>	Jenis Kelamin <i>Sex</i>		Jumlah <i>Total</i>
	laki-laki <i>Male</i>	Perempuan <i>Female</i>	
(1)	(2)	(3)	(4)
0-4	702	669	1 320
5-9	902	847	1 786
10-14	827	902	1 741
15-19	827	760	1 609
20-24	821	805	1 610
25-29	819	782	1 609
30-34	719	690	1 401
35-39	780	795	1 617
40-44	907	803	1 711
45-49	714	731	1 440
50-54	622	631	1 239
55-59	503	555	1 047
60-64	395	455	854
65-69	285	294	547
70-74	168	190	343
75+	158	223	386
Dependency Ratio	42,80	44,60	43,69
Jumlah/Total	10 149	10 132	20 260

Catatan/Note:

Sumber/Source: Dinas Kependudukan dan Pencatatan Sipil Kota Bandung, Data Konsolidasi Bersih Kementerian Dalam Negeri Semester II Tahun 2022

Tabel
Table 3.1.9

Penduduk Kelurahan Nyengseret di Kecamatan Astanaanyar Menurut Kelompok Umur Semester II, 2022
Population of Nyengseret Village in Astanaanyar Subdistrict by age group Semester II, 2022

Kelompok Umur <i>Age Group</i>	Jenis Kelamin <i>Sex</i>		Jumlah <i>Total</i>
	laki-laki <i>Male</i>	Perempuan <i>Female</i>	
(1)	(2)	(3)	(4)
0-4	410	406	796
5-9	506	449	958
10-14	496	501	995
15-19	426	452	900
20-24	503	448	919
25-29	499	437	955
30-34	426	431	853
35-39	457	427	902
40-44	478	486	972
45-49	456	421	884
50-54	407	376	775
55-59	348	348	680
60-64	263	298	566
65-69	186	226	390
70-74	107	147	234
75+	118	177	292
Dependency Ratio	42,76	46,22	44,46
Jumlah/Total	6 086	6 030	12 071

Catatan/Note:

Sumber/Source: Dinas Kependudukan dan Pencatatan Sipil Kota Bandung, Data Konsolidasi Bersih Kementerian Dalam Negeri Semester II Tahun 2022

Tabel
Table 3.1.10

Penduduk Kelurahan Panjunan di Kecamatan Astanaanyar Menurut Kelompok Umur Semester II, 2022
Population of Panjunan Village in Astanaanyar Subdistrict by age group Semester II, 2022

Kelompok Umur <i>Age Group</i>	Jenis Kelamin <i>Sex</i>		Jumlah <i>Total</i>
	laki-laki <i>Male</i>	Perempuan <i>Female</i>	
(1)	(2)	(3)	(4)
0-4	234	246	459
5-9	302	245	563
10-14	346	322	665
15-19	288	266	575
20-24	333	292	617
25-29	278	297	562
30-34	279	275	574
35-39	290	273	574
40-44	300	282	577
45-49	239	274	513
50-54	238	238	460
55-59	187	189	397
60-64	174	209	367
65-69	148	135	279
70-74	75	73	143
75+	82	125	201
Dependency Ratio	45,55	44,16	44,86
Jumlah/Total	3 793	3 741	7 526

Catatan/Note:

Sumber/Source: Dinas Kependudukan dan Pencatatan Sipil Kota Bandung, Data Konsolidasi Bersih Kementerian Dalam Negeri Semester II Tahun 2022

Tabel
Table 3.1.11

**Penduduk Kelurahan Cibadak di Kecamatan Astanaanyar
Menurut Kelompok Umur Semester II, 2022**
*Population of Cibadak Village in Astanaanyar Subdistrict by
age group Semester II, 2022*

Kelompok Umur <i>Age Group</i>	Jenis Kelamin <i>Sex</i>		Jumlah <i>Total</i>
	laki-laki <i>Male</i>	Perempuan <i>Female</i>	
(1)	(2)	(3)	(4)
0-4	380	375	734
5-9	514	408	934
10-14	501	500	972
15-19	510	461	957
20-24	514	447	969
25-29	471	484	937
30-34	501	431	951
35-39	478	453	944
40-44	566	539	1 109
45-49	470	477	941
50-54	469	425	867
55-59	367	414	810
60-64	323	348	674
65-69	260	323	576
70-74	181	241	394
75+	214	307	498
Dependency Ratio	43,91	48,09	45,96
Jumlah/Total	6 719	6 633	13 267

Catatan/Note:

Sumber/Source: Dinas Kependudukan dan Pencatatan Sipil Kota Bandung, Data Konsolidasi Bersih Kementerian Dalam Negeri Semester II Tahun 2022

Tabel
Table 3.1.12

Penduduk Kelurahan Karang Anyar di Kecamatan Astanaanyar Menurut Kelompok Umur Semester II, 2022
Population of Karang Anyar Village Astanaanyar Subdistrict by age group Semester II, 2022

Kelompok Umur <i>Age Group</i>	Jenis Kelamin <i>Sex</i>		Jumlah <i>Total</i>
	Laki-laki <i>Male</i>	Perempuan <i>Female</i>	
(1)	(2)	(3)	(4)
0-4	163	165	311
5-9	194	182	391
10-14	243	241	466
15-19	204	204	404
20-24	235	222	469
25-29	194	204	393
30-34	216	207	437
35-39	228	257	498
40-44	274	264	530
45-49	226	223	466
50-54	217	235	448
55-59	218	208	419
60-64	164	193	359
65-69	170	212	383
70-74	142	151	278
75+	144	226	363
Dependency Ratio	48,53	53,09	50,83
Jumlah/Total	3 232	3 394	6 615

Catatan/Note:

Sumber/Source: Dinas Kependudukan dan Pencatatan Sipil Kota Bandung, Data Konsolidasi Bersih Kementerian Dalam Negeri Semester II Tahun 2022

Tabel 3.1.13 Penduduk Kecamatan Astanaanyar Menurut Usia Sekolah Semester II, 2022
Table *Population of Astanaanyar Subdistrict by School Age, 2022*

Kelompok Umur <i>Age Group</i>	Laki-laki <i>Male</i>	Perempuan <i>Female</i>	Jumlah <i>Total</i>
(1)	(2)	(3)	(4)
Usia SD	7 059
Usia SLTP	3 550
Usia SLTA	3 011
Usia PT	6 829
Jumlah Total	20 449

Catatan/Note:

Sumber/Source: Dinas Kependudukan dan Pencatatan Sipil Kota Bandung, Data Konsolidasi Bersih Kementerian Dalam Negeri Semester II Tahun 2022

Tabel 3.1.14 Penduduk Kelurahan Karasak di Kecamatan Astanaanyar Menurut Usia Sekolah Semester II, 2022
Population of Karasak Village in Astanaanyar Subdistrict by School Age, 2022

Kelompok Umur <i>Age Group</i>	Laki-laki <i>Male</i>	Perempuan <i>Female</i>	Jumlah <i>Total</i>
(1)	(2)	(3)	(4)
Usia SD	1 350
Usia SLTP	636
Usia SLTA	568
Usia PT	1 244
Jumlah Total	3 798

Catatan/Note:

Sumber/Source: Dinas Kependudukan dan Pencatatan Sipil Kota Bandung, Data Konsolidasi Bersih Kementerian Dalam Negeri Semester II Tahun 2022

Tabel 3.1.15 Penduduk Kelurahan Pelindung Hewan di Kecamatan Astanaanyar Menurut Usia Sekolah Semester II, 2022
Table 3.1.15 Population of Pelindung Hewan Village in Astanaanyar Subdistrict by School Age, 2022

Kelompok Umur Age Group	Laki-laki Male	Perempuan Female	Jumlah Total
(1)	(2)	(3)	(4)
Usia SD	2 091
Usia SLTP	1 065
Usia SLTA	864
Usia PT	1 976
Jumlah Total	5 996

Catatan/Note:

Sumber/Source: Dinas Kependudukan dan Pencatatan Sipil Kota Bandung, Data Konsolidasi Bersih Kementerian Dalam Negeri Semester II Tahun 2022

Tabel
Table 3.1.16

Penduduk Kelurahan Nyengseret di Kecamatan Astanaanyar Menurut Usia Sekolah Semester II, 2022
Population of Nyengseret Village in Astanaanyar Subdistrict by School Age, 2022

Kelompok Umur <i>Age Group</i>	Laki-laki <i>Male</i>	Perempuan <i>Female</i>	Jumlah <i>Total</i>
(1)	(2)	(3)	(4)
Usia SD	1 180
Usia SLTP	593
Usia SLTA	494
Usia PT	1 141
Jumlah <i>Total</i>	3 408

Catatan/Note:

Sumber/Source: Dinas Kependudukan dan Pencatatan Sipil Kota Bandung, Data Konsolidasi Bersih Kementerian Dalam Negeri Semester II Tahun 2022

Tabel 3.1.17 Penduduk Kelurahan Panjunan di Kecamatan Astanaanyar Menurut Usia Sekolah Semester II, 2022
Table 3.1.17 Population of Village in Panjunan Subdistrict by School Age, 2022

Kelompok Umur Age Group	Laki-laki Male	Perempuan Female	Jumlah Total
(1)	(2)	(3)	(4)
Usia SD	728
Usia SLTP	394
Usia SLTA	303
Usia PT	752
Jumlah Total	2 177

Catatan/Note:

Sumber/Source: Dinas Kependudukan dan Pencatatan Sipil Kota Bandung, Data Konsolidasi Bersih Kementerian Dalam Negeri Semester II Tahun 2022

Tabel 3.1.18
Table

Penduduk Kelurahan Cibadak di Kecamatan Astanaanyar Menurut Usia Sekolah Semester II, 2022
Population of Cibadak Village in Astanaanyar Subdistrict by School Age, 2022

Kelompok Umur <i>Age Group</i>	Laki-laki <i>Male</i>	Perempuan <i>Female</i>	Jumlah <i>Total</i>
(1)	(2)	(3)	(4)
Usia SD	1 181
Usia SLTP	595
Usia SLTA	557
Usia PT	1 168
Jumlah <i>Total</i>	3 501

Catatan/Note:

Sumber/Source: Dinas Kependudukan dan Pencatatan Sipil Kota Bandung, Data Konsolidasi Bersih Kementerian Dalam Negeri Semester II Tahun 2022

Tabel 3.1.19 Penduduk Kelurahan Karang Anyar di Kecamatan Astanaanyar Menurut Usia Sekolah Semester II, 2022
Table Population of Karang Anyar Village in Astanaanyar Subdistrict by School Age, 2022

Kelompok Umur <i>Age Group</i>	Laki-laki <i>Male</i>	Perempuan <i>Female</i>	Jumlah <i>Total</i>
(1)	(2)	(3)	(4)
Usia SD	529
Usia SLTP	267
Usia SLTA	225
Usia PT	548
Jumlah Total	1 569

Catatan/Note:

Sumber/Source: Dinas Kependudukan dan Pencatatan Sipil Kota Bandung, Data Konsolidasi Bersih Kementerian Dalam Negeri Semester II Tahun 2022

Tabel
Table 3.1.20

Angka Ketergantungan Menurut Kelurahan di Kecamatan Astanaanyar Semester II, 2022
Dependency Rate by Village in Astanaanyar Subdistrict Semester II, 2022

Kelurahan Village	Angka Ketergantungan Dependency Number
(1)	(2)
Karasak	45,60
Pelindung Hewan	43,69
Nyengseret	44,46
Panjunan	44,86
Cibadak	45,96
Karang Anyar	50,83
Kecamatan Astanaanyar Astanaanyar Subdistrict	45.32

Catatan/Note:

Sumber/Source: Dinas Kependudukan dan Catatan Sipil Kota Bandung/data.bandung.go.id
Bandung Municipality Population and Civil Registry Office/data.bandung.go.id

Tabel
Table 3.1.21

Jumlah Kelahiran dan Kematian Menurut Jenis Kelamin dan Kelurahan di Kecamatan Astanaanyar, 2022
Population of Births and Deaths by Gender and Village in Astanaanyar Subdistrict, 2022

Kelurahan Village	Kelahiran (Orang) / Birth (People)		Jumlah Total
	Laki Laki Male	Perempuan Female	
(1)	(2)	(3)	(4)
Karasak	-	-	-
Pelindung Hewan	9	3	12
Nyengseret	1	-	1
Panjunan	-	-	-
Cibadak	4	3	7
Karang Anyar	-	1	1
Kecamatan Astanaanyar Astanaanyar Subdistrict	14	7	21

Lanjutan Tabel/*Continued Table* 3.1.21

Kelurahan <i>Village</i>	Kematian(Orang) <i>/ Death (People)</i>		Jumlah <i>Total</i>
	Laki Laki <i>Male</i>	Perempuan <i>Female</i>	
(1)	(2)	(3)	(4)
Karasak	1	2	3
Pelindung Hewan	3	3	6
Nyengeret	4	-	4
Panjunan	1	-	1
Cibadak	4	3	7
Karang Anyar	-	1	1
Kecamatan Astanaanyar <i>Astanaanyar Subdistrict</i>	13	9	22

Catatan/*Note*:

Sumber/*Source*: Laporan PPJ Kecamatan Astanaanyar Kota Bandung

Tabel 3.1.22 Jumlah Penduduk Datang dan Pindah Menurut Jenis Kelamin dan Kelurahan di Kecamatan Astanaanyar, 2022
Table 3.1.22 Population of Coming and Moving by Gender and Village in Astanaanyar Subdistrict, 2022

Kelurahan Village	Datang (Orang) / Coming in (People)		Jumlah Total
	Laki Laki Male	Perempuan Female	
(1)	(2)	(3)	(4)
Karasak	4	9	13
Pelindung Hewan	11	9	20
Nyengseret	1	-	1
Panjunan	1	2	3
Cibadak	7	7	14
Karang Anyar	1	1	2
Kecamatan Astanaanyar Astanaanyar Subdistrict	25	28	53

Lanjutan Tabel/*Continued Table* 3.1.22

Kelurahan <i>Village</i>	Pindah (Orang) <i>/ Moving (People)</i>		Jumlah <i>Total</i>
	Laki Laki <i>Male</i>	Perempuan <i>Female</i>	
(1)	(2)	(3)	(4)
Karacak	10	14	24
Pelindung Hewan	17	17	34
Nyengseret	3	5	8
Panjunan	4	4	8
Cibadak	12	6	18
Karang Anyar	6	2	8
Kecamatan Astanaanyar <i>Astanaanyar Subdistrict</i>	52	48	100

Catatan/*Note:*

Sumber/*Source:* Laporan PPJ Kecamatan Astanaanyar Kota Bandung

Tabel 3.1.23 Jumlah Penduduk Menurut Jenis Mata Pencaharian di Kecamatan Astanaanyar, 2022
Total Population by Type of Livelihood in Astanaanyar Subdistrict, 2022

Kelurahan <i>Village</i>	Jenis Mata Pencaharian <i>Type of Livelihood</i>		
	Aparatur Pejabat Negara <i>Sivil Servant</i>	TNI/POLRI <i>Army/Police</i>	Pegawai Swasta <i>Private Employees</i>
(1)	(2)	(3)	(4)
Karasak	162	29	2 690
Pelindung Hewan	177	104	3 119
Nyengseret	88	7	1 990
Panjunan	36	4	1 342
Cibadak	61	7	2 801
Karang Anyar	41	7	1 321
Kecamatan Astanaanyar Astanaanyar Subdistrict	565	158	13 263

Lanjutan Tabel/*Continued Table* 3.1.23

Kelurahan <i>Village</i>	Jenis Mata Pencaharian <i>Type of Livelihood</i>		
	Karyawan BUMN/BUMD <i>BUMN/BUMD Employees</i>	Wiraswasta <i>Entrepreneur</i>	Pelajar/Mahasiswa <i>Student</i>
(1)	(5)	(6)	(7)
Karasak	66	949	2 784
Pelindung Hewan	63	1 958	4 384
Nyengseret	23	1 238	2 468
Panjunan	19	650	1 612
Cibadak	35	1 132	2 762
Karang Anyar	32	853	1 307
Kecamatan Astanaanyar <i>Astanaanyar Subdistrict</i>	238	6 780	15 317

Lanjutan Tabel/Continued Table 3.1.23

Kelurahan <i>Village</i>	Jenis Mata Pencarian <i>Type of Livelihood</i>			
	Tenaga Medis <i>Medical Worker</i>	Pensiunan <i>Retired</i>	Pengajar <i>Teacher</i>	Lainnya <i>Others</i>
(1)	(8)	(9)	(10)	(11)
Karacak	22	150	109	6 533
Pelindung Hewan	58	118	125	10 175
Nyengseret	18	65	54	6 165
Panjunan	6	27	29	3 809
Cibadak	22	71	94	6 367
Karang Anyar	18	43	40	2 964
Kecamatan Astanaanyar <i>Astanaanyar Subdistrict</i>	144	474	451	36 013

Catatan/Note:

Sumber/Source : Data Konsolidasi Bersih Kementerian Dalam Negeri Semester II Tahun 2022

BAB
Chapter

04

**SOSIAL DAN
KESEJAHTERAAN
RAKYAT**
SOCIAL AND WELFARE

Sarana Peribadatan di Kecamatan

Religious Facilities in Subdistrict

ASTANAANYAR

Mushala

36



Masjid

94



Gereja
Protestan

28

Pura

0



Gereja
Katholik

0



Klenteng

0



Vihara

8



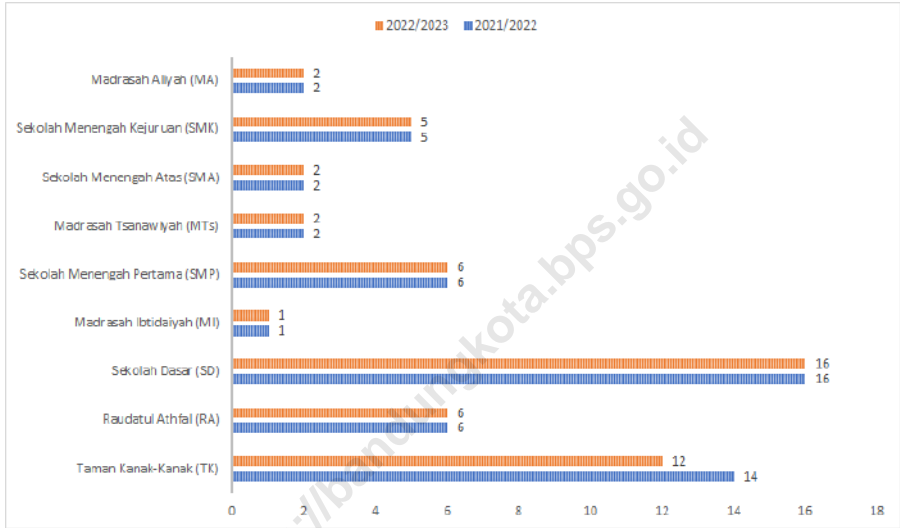
Kapel

0



Gambar 4.1
Figures

Jumlah Sekolah Menurut Tingkat Pendidikan di Kecamatan Astanaanyar, 2021/2022 dan 2022/2023
Number of Schools by Educational Level in Astanaanyar Subdistrict, 2021/2022 and 2022/2023



Catatan/Note: ³ Seluruh Raudatul Athfal (RA) berstatus swasta/All Raudatul Athfal (RA) are private

Sumber/Source: ¹ Kementerian Pendidikan, Kebudayaan, Riset, dan Teknologi, Sistem Data Pokok Pendidikan, data semester ganjil laporan sampai dengan 30 November 2021/Ministry of Education, Culture, Research, and Technology, Basic Education Data System, odd semester report data up to 30 November 2021

² Kementerian Agama, EMIS, data semester ganjil laporan sampai dengan 17 Februari 2022/Ministry of Religious Affairs, EMIS, odd semester report data up to 17 February 2022

Gambar 4.2
Figures

Banyaknya Sarana Kesehatan Menurut kelurahan dan Jenis Sarana Kesehatan di Kecamatan Astanaanyar, 2022
Number of Health Facilities by Village in Astanaanyar SubDistrict, 2022



Catatan/Note: ¹

Sumber/Source: BPS, Pendataan Potensi Desa (Podes) 2021

4.1 PENDIDIKAN EDUCATION

Tabel 4.1.1 Banyaknya Kelurahan yang Memiliki Fasilitas Sekolah Menurut Tingkat Pendidikan di Kecamatan Astanaanyar, 2022
Number of Villages Having Educational Facilities by Educational Level in Astanaanyar Subdistrict, 2022

Tingkat Pendidikan Educational Level	2022
(1)	(2)
Sekolah Dasar (SD) <i>Primary School</i>	16
Madrasah Ibtidaiyah (MI) <i>Madrasah Ibtidaiyah</i>	1
Sekolah Menengah Pertama (SMP) <i>Junior High School</i>	6
Madrasah Tsanawiyah (MTs) <i>Madrasah Tsanawiyah (MTs)</i>	2
Sekolah Menengah Atas (SMA) <i>Senior High School</i>	2
Sekolah Menengah Kejuruan (SMK) <i>Vocational High School</i>	...
Madrasah Aliyah (MA) <i>Madrasah Aliyah</i>	2
Akademi/Perguruan Tinggi <i>Academy/University</i>	...

Catatan/Note:

Sumber/Source: Kementerian Pendidikan dan Kebudayaan, Sistem Data Pokok Pendidikan dan Kementerian Agama, EMIS, Data semester ganjil

Tabel 4.1.2 Jumlah Sekolah Menurut Tingkat Pendidikan di Kecamatan Astanaanyar, 2021/2022 dan 2022/2023
Table Number of Schools by Educational Level in Astanaanyar Subdistrict, 2021/2022 and 2022/2023

Tingkat Pendidikan Educational Level	Negeri/Public		Swasta/Private		Jumlah/Total	
	2021/2022	2022/2023	2021/2022	2022/2023	2021/2022	2022/2023
(1)	(2)	(3)	(4)	(5)	(6)	(7)
Taman Kanak-Kanak (TK) ¹ /Kindergarten ¹	-	-	14	12	14	12
Raudatul Athfal (RA) ² Raudatul Athfal (RA) ²	6	6
Sekolah Dasar (SD) ¹ Elementary Schools ¹	11	11	5	5	16	16
Madrasah Ibtidaiyah (MI) ² /Madrasah Ibtidaiyah (MI) ²	-	-	1	1	1	1
Sekolah Menengah Pertama (SMP) ¹ /Junior High Schools ¹	1	1	5	5	6	6
Madrasah Tsanawiyah (MTs) ² /Madrasah Tsanawiyah (MTs) ²	-	-	2	2	2	2
Sekolah Menengah Atas (SMA) ¹ /Senior High Schools ¹	-	-	2	2	2	2
Sekolah Menengah Kejuruan (SMK) ¹ Vocational High Schools ¹	-	-	5	5	5	5
Madrasah Aliyah (MA) ² Madrasah Aliyah (MA) ²	-	-	2	2	2	2

Catatan/Note: ³ Seluruh Raudatul Athfal (RA) berstatus swasta/All Raudatul Athfal (RA) are private

Sumber/Source: ¹ Kementerian Pendidikan, Kebudayaan, Riset, dan Teknologi, Sistem Data Pokok Pendidikan, data semester ganjil laporan sampai dengan 30 November 2021/Ministry of Education, Culture, Research, and Technology, Basic Education Data System, odd semester report data up to 30 November 2021

² Kementerian Agama, EMIS, data semester ganjil laporan sampai dengan 17 Februari 2022/Ministry of Religious Affairs, EMIS, odd semester report data up to 17 February 2022

Tabel 4.1.3
Table

Jumlah Guru Menurut Tingkat Pendidikan di Kecamatan Astanaanyar, 2021/2023 dan 2021/2023
Number of Teachers by Educational Level in Astanaanyar Subdistrict, 2021/2023 and 2021/2023

Tingkat Pendidikan Educational Level	Negeri/Public		Swasta/Private		Jumlah/Total	
	2021/2022	2022/2023	2021/2022	2022/2023	2021/2022	2022/2023
(1)	(2)	(3)	(4)	(5)	(6)	(7)
Taman Kanak-Kanak (TK) ¹ /Kindergarten ¹	-	-	54	46	54	46
Raudatul Athfal (RA) ² Raudatul Athfal (RA) ²	23	17
Sekolah Dasar (SD) ^{1,3} Elementary Schools ^{1,3}	294	299	52	51	346	350
Madrasah Ibtidaiyah (MI) ² /Madrasah Ibtidaiyah (MI) ²	-	-	11	13	11	13
Sekolah Menengah Pertama (SMP) ^{1,3} / Junior High Schools ^{1,3}	42	42	43	41	85	83
Madrasah Tsanawiyah (MTs) ² /Madrasah Tsanawiyah (MTs) ²	-	-	49	24	49	24
Sekolah Menengah Atas (SMA) ^{1,3} / Senior High Schools ^{1,3}	-	-	34	33	34	33
Sekolah Menengah Kejuruan (SMK) ^{1,3,4} Vocational High Schools ^{1,3,4}	-	-	117	111	117	111
Madrasah Aliyah (MA) ² Madrasah Aliyah (MA) ²	-	-	59	32	59	32

Catatan/Note: ³ Jumlah guru termasuk kepala sekolah dan guru/The total of teachers including headmaster and teacher.

⁴ Guru yang mengajar di dua sekolah atau lebih dihitung di masing-masing sekolah/Teacher who taught in two schools or more counted in every school.

Sumber/Source: ¹ Kementerian Pendidikan, Kebudayaan, Riset, dan Teknologi, Sistem Data Pokok Pendidikan, data semester ganjil laporan sampai dengan 30 November 2021/Ministry of Education, Culture, Research, and Technology, Basic Education Data System, odd semester report data up to 30 November 2021

² Kementerian Agama, EMIS, data semester ganjil laporan sampai dengan 17 Februari 2022/Ministry of Religious Affairs, EMIS, odd semester report data up to 17 February 2022

Tabel 4.1.4 Jumlah Murid Menurut Tingkat Pendidikan di Kecamatan Astanaanyar, 2021/2022 dan 2022/2023
Table Number of Pupils by Educational Level in Astanaanyar Subdistrict, 2021/2022 and 2022/2023

Tingkat Pendidikan Educational Level	Negeri/Public		Swasta/Private		Jumlah/Total	
	2021/2022	2022/2023	2021/2022	2022/2023	2021/2022	2022/2023
(1)	(2)	(3)	(4)	(5)	(6)	(7)
Taman Kanak-Kanak (TK) ¹ /Kindergarten ¹	-	-	501	572	501	572
Raudatul Athfal (RA) ² Raudatul Athfal (RA) ²	214	209
Sekolah Dasar (SD) ¹ Elementary Schools ¹	6 500	6 333	1 026	1 042	7 526	7 375
Madrasah Ibtidaiyah (MI) ² /Madrasah Ibtidaiyah (MI) ²	-	-	120	125	120	125
Sekolah Menengah Pertama (SMP) ¹ / Junior High Schools ¹	875	862	767	728	1 642	1 590
Madrasah Tsanawiyah (MTs) ² /Madrasah Tsanawiyah (MTs) ²	-	-	657	622	657	622
Sekolah Menengah Atas (SMA) ¹ /Senior High Schools ¹	-	-	312	299	312	299
Sekolah Menengah Kejuruan (SMK) ¹ Vocational High Schools ¹	-	-	1 964	1 741	1 964	1 741
Madrasah Aliyah (MA) ² Madrasah Aliyah (MA) ²	-	-	603	556	603	556

Catatan/Note: ...

Sumber/Source: ¹ Kementerian Pendidikan, Kebudayaan, Riset, dan Teknologi, Sistem Data Pokok Pendidikan, data semester ganjil laporan sampai dengan 30 November 2021/Ministry of Education, Culture, Research, and Technology, Basic Education Data System, odd semester report data up to 30 November 2021

² Kementerian Agama, EMIS, data semester ganjil laporan sampai dengan 17 Februari 2022/Ministry of Religious Affairs, EMIS, odd semester report data up to 17 February 2022

4.2 KESEHATAN HEALTH

Tabel 4.2.1 Banyaknya Kelurahan yang Memiliki Sarana Kesehatan Menurut Jenis Sarana Kesehatan di Kecamatan Astanaanyar, 2022
Number of Villages' Health Facilities by Type of Health Facilities in Astanaanyar Subdistrict, 2022

Jenis Sarana Kesehatan <i>Type of Health Facilities</i>	2022
(1)	(2)
Rumah Sakit <i>Hospital</i>	-
Rumah Sakit Bersalin <i>Maternity Hospital</i>	-
Puskesmas Rawat Inap <i>Public Health Center with Inpatient Care</i>	1
Puskesmas Tanpa Rawat Inap <i>Public Health Center without Inpatient Care</i>	3
Klinik Pertama <i>Primary Clinic</i>	5
Posyandu <i>Integrated Health Post</i>	71

Catatan/Note: ...

Sumber/Source: Dinas Kesehatan Kota Bandung/ Public Health Office Bandung Municipality

Tabel 4.2.2 Jumlah Bayi Yang Pernah Mendapat Imunisasi Menurut Jenis Imunisasi di Kecamatan Astanaanyar, 2022
Table *Number of Infant have Received Immunizations by Type of Immunizations in Astanaanyar Subdistrict, 2022*

Kelurahan Village	Jumlah Bayi Imunisasi (Orang) Number of Immunized Infant (People)		
	BCG (<i>Bacillus Calmatte Guerin</i>)	DPT HIB HiB3	Polio 4
(1)	(2)	(3)	(4)
2018	1 153	1 140	1 124
2019	1 155	1 066	1 332
2020	2 304	2 299	2 264
2021	2 264	2 259	2 224
2022	1 056	929	980

Lanjutan Tabel/*Continued Table* 4.2.2

Kelurahan <i>Village</i>	Jumlah Bayi Immunisasi (Orang) <i>Number of Immunized Infant (People)</i>	
	Campak <i>(Measles)</i>	HB O <i>Hepatitis B</i>
(1)	(5)	(6)
2018	1 161	1 103
2019	1 456	1 085
2020	2 362	2 248
2021	2 322	2 208
2022	1 014	1 125

Catatan/*Note*: ¹

Sumber/*Source*: Dinas Kesehatan Kota Bandung, (diolah)

Tabel 4.2.3 Jumlah Bayi Yang di Imunisasi Menurut Jenis Imunisasi dan Kelurahan di Kecamatan Astanaanyar, 2022
Table *Number of Infant have Received Immunizations by Type of Immunizations and Village in Astanaanyar Subdistrict, 2022*

Kelurahan <i>Village</i>	Jenis Imunisasi <i>Type of Immunization</i>		
	HBO	BCG	DPT HB1 + DPT HB HIB1
(1)	(2)	(3)	(4)
Karasak
Pelindung Hewan
Nyengseret
Panjunan
Cibadak
Karang Anyar
Kecamatan Astanaanyar <i>Astanaanyar Subdistrict</i>	1 125	1 056	...

Lanjutan Tabel/*Continued Table* 4.2.3

Kelurahan <i>Village</i>	Jenis Imunisasi <i>Type of Immunization</i>		
	DPT HB2 + DPT HB HIB2	DPT HB2 + DPT HB HIB2	Campak
(1)	(5)	(6)	(7)
Karasak
Pelindung Hewan
Nyengseret
Panjunan
Cibadak
Karang Anyar
Kecamatan Astanaanyar <i>Astanaanyar Subdistrict</i>	1014

Lanjutan Tabel/*Continued Table* 4.2.3

Kelurahan <i>Village</i>	Jenis Immunisasi <i>Type of Immunization</i>			
	I	II	III	IV
(1)	(8)	(9)	(10)	(11)
Karasak
Pelindung Hewan
Nyengseret
Panjunan
Cibadak
Karang Anyar
Kecamatan Astanaanyar <i>Astanaanyar Subdistrict</i>	980

Catatan/*Note*: ¹

Sumber/*Source*: Dinas Kesehatan Kota Bandung, (diolah)

Tabel 4.2.4 Jumlah Bayi Lahir dan Bayi Berat Badan Rendah (BBLR) di Kecamatan Astanaanyar, 2022
Table *Number of Babies born and Low Birth Weight Babies in Astanaanyar Subdistrict, 2022*

Kelurahan <i>Village</i>	Bayi Lahir dan Bayi Berat Badan Lahir (Jiwa) <i>Babies Born and Low Birth Weight Babies (People)</i>	
	Bayi Lahir <i>Newborns</i>	Bayi Berat Badan Lahir <i>Low Birth Weight Babies</i>
(1)	(2)	(3)
2018
2019
2020
2021
2022	945	5

Catatan/Note: ¹

Sumber/Source: Dinas Kesehatan Kota Bandung

Tabel 4.2.5 Jumlah PUS dan Peserta KB Aktif Menurut Kelurahan di Kecamatan Astanaanyar, 2022
Table Number of PUS and Active Family Planning Participants by Village in Astanaanyar Subdistrict, 2022

Kelurahan <i>Village</i>	Peserta PUS dan KB Aktif <i>Participants PUS and Family Planning Participants</i>	
	PUS <i>Couples of Childbearing Age</i>	KB Aktif <i>Active Family Planing</i>
(1)	(2)	(3)
Karacak	1140	665
Pelindung Hewan	417	238
Nyengseret	786	490
Panjunan	2 213	1 330
Cibadak	1 461	869
Karang Anyar	1 157	697
Kecamatan Astanaanyar <i>Astanaanyar Subdistrict</i>	7 174	4 289

Catatan/Note: ¹

Sumber/Source: NEWSIGA BKKBN

Tabel 4.2.6
Table

Jumlah Peserta KB Aktif Menurut Metode Kontrasepsi di Kecamatan Astanaanyar, 2022
Number of Active Family Planning Participants by Contraceptive Methods in Astanaanyar Subdistrict, 2022

Kelurahan <i>Village</i>	Peserta KB Aktif (Orang) <i>Active Family Planning Participants (People)</i>		
	PUS <i>Couples of Childbearing Age</i>	IUD <i>Intrauterine Device</i>	MOW <i>Tubektomi</i>
(1)	(2)	(3)	(4)
2018
2019
2020
2021
2022	7 174	1 300	212

Lanjutan Tabel/Continued Table 4.2.6

Kelurahan <i>Village</i>	Peserta KB Aktif (Orang) <i>Active Family Planning Participants (People)</i>		
	MOP <i>Vesektomi</i>	Kondom <i>Condom</i>	Implan <i>Implant</i>
(1)	(5)	(6)	(7)
2018
2019
2020
2021
2022	12	122	70

<https://bandungkota.bps.go.id>

Lanjutan Tabel/*Continued Table* 4.2.6

Kelurahan <i>Village</i>	Peserta KB Aktif (Orang) <i>Active Family Planning Participants (People)</i>		
	Suntikan <i>Injection</i>	Pil <i>Pill</i>	Jumlah Peserta KB Aktif <i>Number of Active Family Planning Participants</i>
(1)	(8)	(9)	(10)
2018
2019
2020
2021
2022	1 872	657	4 289

Catatan/*Note*: ¹Sumber/*Source*: NEWSIGA BKKBN

Tabel 4.2.7 Jumlah Peserta KB Aktif Menurut Jenis Alat Kontrasepsi Menurut Kelurahan di Kecamatan Astanaanyar, 2022
Table Number of Active Family Planning Participants by Type of Contraceptive Used by Village in Astanaanyar Subdistrict, 2022

Kelurahan Village	Alat Kontrasepsi (KB) Type of Contraceptive		
	IUD	PIL	Suntik
(1)	(2)	(3)	(4)
Karasak	261	129	377
Pelindung Hewan	418	209	578
Nyengseret	173	114	323
Panjunan	124	95	233
Cibadak	218	92	273
Karang Anyar	106	18	88
Kecamatan Astanaanyar Astanaanyar Subdistrict	1 300	657	1 872

Lanjutan Tabel/*Continued Table* 4.2.7

Kelurahan <i>Village</i>	Alat Kontrasepsi (KB) <i>Type of Contraceptive</i>		
	Kondom	MOP	MOW
(1)	(5)	(6)	(7)
Karasak	31	2	55
Pelindung Hewan	30	2	56
Nyengseret	10	2	21
Panjunan	10	1	23
Cibadak	31	2	45
Karang Anyar	10	3	12
Kecamatan Astanaanyar <i>Astanaanyar Subdistrict</i>	122	12	212

Lanjutan Tabel/Continued Table 4.2.7

Kelurahan Village	Alat Kontrasepsi (KB) Type of Contraceptive		
	Implan	Intravag	Tradisional
(1)	(8)	(9)	(10)
Karasak	7	2	5
Pelindung Hewan	19	1	17
Nyengseret	16	0	6
Panjunan	4	0	0
Cibadak	23	2	11
Karang Anyar	1	0	0
Kecamatan Astanaanyar Astanaanyar Subdistrict	70	5	39

Catatan/Note: ¹

Sumber/Source: NEWSIGA BKKBN

4.3 AGAMA RELIGION

Tabel 4.3.1 Jumlah Penduduk Menurut Kelurahan dan Agama yang Dianut di Kecamatan Astanaanyar, 2022
Total of Population by Village and Religion Adhered in Astanaanyar Subdistrict, 2022

Kelurahan <i>Village</i>	Agama yang Dianut <i>Adhered to Religion</i>		
	Islam	Kristen <i>Christian</i>	Katolik <i>Chatolic</i>
(1)	(2)	(3)	(4)
Karasak	11 535	1 277	519
Pelindung Hewan	18 307	1 340	471
Nyengseret	10 350	1 174	320
Panjunan	6 213	901	249
Cibadak	8 908	3 274	693
Karang Anyar	3 715	1 712	654
Kecamatan Astanaanyar <i>Astanaanyar Subdistrict</i>	59 028	9 678	2 906

Lanjutan Tabel/*Continued Table 4.3.1*

Kelurahan <i>Village</i>	Agama yang Dianut <i>Adhered to Religion</i>		
	Hindu	Budha <i>Buddha</i>	Lainnya
(1)	(5)	(6)	(7)
Karacak	8	148	6
Pelindung Hewan	-	140	2
Nyengseret	6	220	1
Panjunan	-	163	-
Cibadak	5	378	9
Karang Anyar	6	526	2
Kecamatan Astanaanyar <i>Astanaanyar Subdistrict</i>	25	1 575	20

Catatan/*Note*: ...Sumber/*Source*: Dinas Kependudukan dan Pencatatan Sipil Kota Bandung, data 2022 Semester 1, diakses dari data.bandung.go.id tanggal 9 Agustus 2023 pukul 09.10 wib, diolah

Tabel 4.3.2
Table

**Jumlah Sarana Peribadatan Menurut Kelurahan di
Kecamatan Astanaanyar, 2022**
**Number of Worship Facilities by Villages in Astanaanyar
Subdistrict, 2022**

Kelurahan Village	Masjid Mosque	Mushola Pray Room	Gereja Protestan Protestant Church	Gereja Katholik Catholic Church	Pura Temple	Vihara
(1)	(2)	(3)	(4)	(5)	(6)	(7)
Karacak
Pelindung Hewan
Nyengseret
Panjunan
Cibadak
Karang Anyar
Kecamatan Astanaanyar Astanaanyar Subdistrict	94	36	28	-	-	8

Catatan/Note: ...

Sumber/Source: Kementerian Agama Kota Bandung/ Ministry of Religious Affairs Bandung Municipality

**4.4 SOSIAL LAINNYA
OTHER SOCIAL AFFAIRS**

**Tabel 4.4.1 Jumlah Gangguan Umum Kamtibmas Menurut Jenis per Kelurahan di Kecamatan Astanaanyar, 2021
Number of Public Disorders of Security and Safety by Type per Village in Astanaanyar Subdistrict, 2021**

Kelurahan Village	Jenis Gangguan Umum Kamtibmas Types of General Disorders of Security and Safety			
	Kebakaran Wildfire	Penipuan Fraud	Pengrusakan Destruction	Temu Mayat Corpse Discovery
(1)	(2)	(3)	(4)	(5)
Karasak	-	-	-	-
Pelindung Hewan	1	-	-	-
Nyengseret	2	-	-	-
Panjunan	-	-	-	-
Cibadak	1	-	-	-
Karang Anyar	-	-	-	1
Kecamatan Astanaanyar Astanaanyar Subdistrict	4	-	-	1

Lanjutan Tabe/*Continued Tabel* 4.4.1

Kelurahan <i>Village</i>	Jenis Gangguan Umum Kamtibmas <i>Types of General Disorders of Security and Safety</i>		
	Perkelahian <i>Fight</i>	Pencurian <i>Theft</i>	Perampokan <i>Robbery</i>
(1)	(6)	(7)	(8)
Karasak	-	-	-
Pelindung Hewan	-	-	-
Nyengseret	-	-	-
Panjunan	-	1	-
Cibadak	-	1	-
Karang Anyar	-	-	-
Kecamatan Astanaanyar <i>Astanaanyar Subdistrict</i>	-	2	-

Catatan/*Note*: Data 2022 belum tersediaSumber/*Source*: Polsek Astanaanyar

Tabel
Table 4.4.2

Banyaknya Kejadian Bencana Alam Menurut Kelurahan dan Jenis Bencana Alam di Kecamatan Astanaanyar, 2022
Number of Natural Disaster Events by Villages and Type of Natural Disaster in Astanaanyar Subdistrict, 2022

Kelurahan <i>Village</i>	Gempa Bumi <i>Earthquake</i>	Tsunami <i>Tsunami</i>	Gunung Meletus <i>Volcanic Eruption</i>	Tanah Longsor <i>Landslide</i>
(1)	(2)	(3)	(4)	(5)
Karasak	-	-	-	-
Pelindung Hewan	-	-	-	-
Nyengseret	-	-	-	-
Panjunan	-	-	-	-
Cibadak	-	-	-	-
Karang Anyar	-	-	-	-
Kecamatan Astanaanyar <i>Astanaanyar Subdistrict</i>	-	-	-	-

Lanjutan Tabel/*Continued Table* 4.4.2

Kelurahan Village	Banjir Floods	Banjir Bandang Flash Floods	Kekeringan Drought	Kebakaran Hutan dan Lahan Forest and Land Fires
(1)	(6)	(7)	(8)	(9)
Karasak	-	-	-	-
Pelindung Hewan	-	-	-	-
Nyengseret	-	-	-	-
Panjunan	-	-	-	-
Cibadak	-	-	-	-
Karang Anyar	-	-	-	-
Kecamatan Astanaanyar Astanaanyar Subdistrict	-	-	-	-

Lanjutan Tabel/*Continued Table* 4.4.2

Kelurahan <i>Village</i>	Angin Puyuh/ Puting Beliung/ Topan <i>Tornado/Typhoon</i>	Gelombang Pasang Tidal Wave	Abrasi Abrasion
(1)	(10)	(11)	(12)
Karasak	-	-	-
Pelindung Hewan	-	-	-
Nyengseret	-	-	-
Panjunan	-	-	-
Cibadak	-	-	-
Karang Anyar	-	-	-
Kecamatan Astanaanyar <i>Astanaanyar Subdistrict</i>	-	-	-

Catatan/*Note*: ...

Sumber/*Source*: Dinas Penanggulangan Bencana dan Kebakaran

Tabel 4.4.3
Table

Banyaknya Korban Jiwa Akibat Bencana Alam menurut Kelurahan dan Jenis Bencana Alam di Kecamatan Astanaanyar, 2022
Number of Facilities Due to Natural Disasters bay Villages and Type of Natural Disaster in Astanaanyar Subdistrict, 2022

Kelurahan <i>Village</i>	Gempa Bumi <i>Earthquake</i>	Tsunami <i>Tsunami</i>	Gunung Meletus <i>Volcanic Eruption</i>	Tanah Longsor <i>Landslide</i>
(1)	(2)	(3)	(4)	(5)
Karasak	-	-	-	-
Pelindung Hewan	-	-	-	-
Nyengseret	-	-	-	-
Panjunan	-	-	-	-
Cibadak	-	-	-	-
Karang Anyar	-	-	-	-
Kecamatan Astanaanyar <i>Astanaanyar Subdistrict</i>	-	-	-	-

Lanjutan Tabel/Continued Table 4.4.3

Kelurahan <i>Village</i>	Banjir <i>Floods</i>	Banjir Bandang <i>Flash Floods</i>	Kekeringan <i>Drought</i>	Kebakaran Hutan dan Lahan <i>Forest and Land Fires</i>
(1)	(6)	(7)	(8)	(9)
Karasak	-	-	-	-
Pelindung Hewan	-	-	-	-
Nyengseret	-	-	-	-
Panjunan	-	-	-	-
Cibadak	-	-	-	-
Karang Anyar	-	-	-	-
Kecamatan Astanaanyar <i>Astanaanyar Subdistrict</i>				

Lanjutan Tabel/*Continued Table 4.4.3*

Kelurahan Village	Angin Puyuh/ Puting Beliung/ Topan Tornado/Typhoon	Gelombang Pasang Tidal Wave	Abrasi Abrasion
(1)	(10)	(11)	(12)
Karasak	-	-	-
Pelindung Hewan	-	-	-
Nyengseret	-	-	-
Panjunan	-	-	-
Cibadak	-	-	-
Karang Anyar	-	-	-
Kecamatan Astanaanyar Astanaanyar Subdistrict	-	-	-

Catatan/Note: ...

Sumber/Source: Dinas Penanggulangan Bencana dan Kebakaran

Tabel 4.4.4
Table

Keberadaan Fasilitas/Upaya Antisipasi/Mitigasi Bencana Alam Menurut Kelurahan di Kecamatan Astanaanyar, 2022
Existence of Facilities/Efforts for Anticipation/Mitigation of Natural Disasters by Villages in Astanaanyar Subdistrict, 2022

Kelurahan <i>Village</i>	Sistem Peringatan Dini Bencana Alam <i>Natural Disaster Early Warning System</i>	Sistem Peringatan Dini Khusus Tsunami <i>Tsunami Early Warning System</i>	Perlengkapan Keselamatan <i>Safety Equipment</i>
(1)	(2)	(3)	(4)
Karasak	Tidak ada	Tidak ada	Tidak ada
Pelindung Hewan	Tidak ada	Tidak ada	Tidak ada
Nyengseret	Tidak ada	Tidak ada	Tidak ada
Panjunan	Tidak ada	Tidak ada	Tidak ada
Cibadak	Tidak ada	Tidak ada	Tidak ada
Karang Anyar	Tidak ada	Tidak ada	Tidak ada

Lanjutan Tabel/*Continued Table 4.4.4*

Kelurahan Village	Rambu-Rambu dan Jalur Evakuasi Bencana Sign and Evacuation Route	Pembuatan, Perawatan, atau Normalisasi: Sungai, Kanal, Tanggul, Parit, Drainase, Waduk, Pantai, dll Manufacture, Maintenance, or Normalization: Rivers, Canals, Embankment, etc
(1)	(5)	(6)
Karasak	Ada	Tidak ada
Pelindung Hewan	Ada	Tidak ada
Nyengseret	Ada	Tidak ada
Panjunan	Ada	Tidak ada
Cibadak	Ada	Tidak ada
Karang Anyar	Ada	Tidak ada

Catatan/*Note*: ...Sumber/*Source*: Dinas Penanggulangan Bencana dan Kebakaran

Tabel 4.4.5 Jumlah Kelompok Organisasi Menurut Kelurahan di Kecamatan Astanaanyar, 2022
Table *Number of Organizational Groups by Village in Astanaanyar Subdistrict, 2022*

Kelurahan <i>Village</i>	Jenis Kelompok Organisasi <i>Types of Organization Groups</i>				
	LPM	Karang Taruna <i>Youth Organization</i>	Kesenian <i>Art</i>	Olahraga <i>Sport</i>	Lainnya <i>Others</i>
(1)	(2)	(3)	(4)	(5)	(6)
Karasak					
Pelindung Hewan					
Nyengseret					
Panjunan					
Cibadak					
Karang Anyar					
Kecamatan Astanaanyar Astanaanyar Subdistrict					

Catatan/Note: ...

Sumber/Source:

Tabel 4.4.6 Jumlah Sarana Olahraga Menurut Kelurahan di Kecamatan Astanaanyar, 2021
Table *Number of Sports Facilities by Village in Astanaanyar Subdistrict, 2021*

Kelurahan <i>Village</i>	Jenis Olahraga <i>Types of Sports</i>			
	Sepak Bola <i>Soccer</i>	Bola Volley <i>Volley Ball</i>	Bulutangkis <i>Badminton</i>	Bola Basket <i>Basket Ball</i>
(1)	(2)	(3)	(4)	(5)
Karacak	-	-	-	-
Pelindung Hewan	-	1	1	-
Nyengseret	-	1	1	-
Panjunan	-	-	-	-
Cibadak	-	-	1	-
Karang Anyar	-	-	-	-
Kecamatan Astanaanyar Astanaanyar Subdistrict	-	2	3	-

Lanjutan Tabel/Continued Table 4.4.6

Kelurahan <i>Village</i>	Jenis Olahraga <i>Types of Sports</i>			
	Tenis Lapangan <i>Court Tennis</i>	Tenis Meja <i>Table Tennis</i>	Pacuan Kuda <i>Horse Racing</i>	Renang <i>Swimming</i>
(1)	(6)	(7)	(8)	(9)
Karacak	-	-	-	-
Pelindung Hewan	-	1	-	-
Nyengseret	-	-	-	-
Panjunan	-	1	-	-
Cibadak	-	-	-	-
Karang Anyar	-	-	-	-
Kecamatan Astanaanyar Astanaanyar Subdistrict	-	2	-	-

Lanjutan Tabel/*Continued Table* 4.4.6

Kelurahan <i>Village</i>	Jenis Olahraga <i>Types of Sports</i>		
	Futsal	Bela diri <i>Self Defense</i>	Pusat Kebugaran <i>Fitness Center</i>
(1)	(10)	(11)	(12)
Karasak	-	-	1
Pelindung Hewan	1	1	1
Nyengseret	-	1	1
Panjunan	-	1	-
Cibadak	1	1	-
Karang Anyar	-	1	1
Kecamatan Astanaanyar <i>Astanaanyar Subdistrict</i>	2	5	4

Catatan/*Note*: Data 2022 belum tersedia

Sumber/*Source*: BPS, Pendataan Potensi Desa (Podes) 2021/*BPS-Statistics Indonesia, Village Potential Data Collecting 2021*

BAB
Chapter

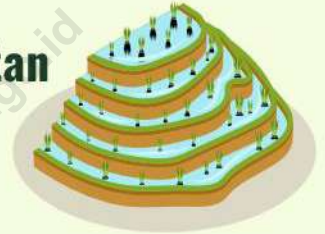
05

PERTANIAN *AGRICULTURE*

Luas Wilayah Sawah di Kecamatan

Paddy field area in Subdistrict

ASTANAANYAR



0,00 **km²**
square
km

Sementara Luas Wilayah bukan **Sawah**

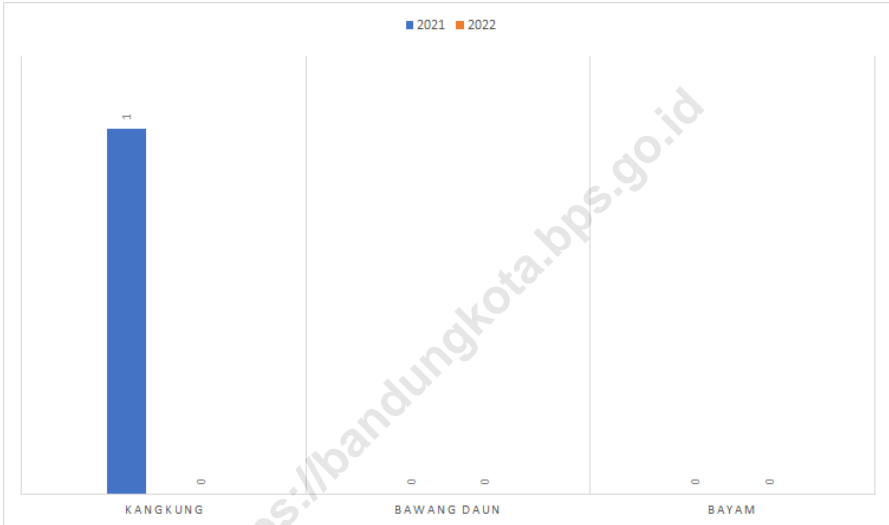
Non Paddy field area

2,88 **km²**
square
km



Gambar 5.1
Figures

Luas Panen Tanaman Sayuran dan Buah-buahan Semusim Menurut Jenis Tanaman di Kecamatan Astanaanyar (ha), 2022
Harvested Area of Seasonal Vegetables and Fruits by Kind of Plant in Astanaanyar SubDistrict (ha), 2022

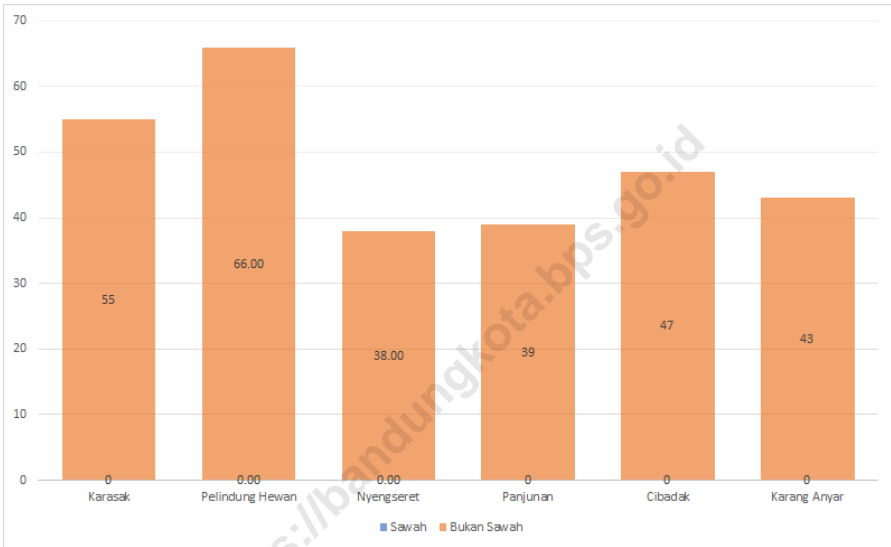


Catatan/Note: ...

Sumber/Source: BPS, Statistik Pertanian Hortikultura SPH-BST/BPS-Statistics Indonesia, Agricultural Statistic for Horticulture SPH-BST

Gambar 5.2
Figures

Lahan Sawah dan Bukan Sawah (Ha) Menurut Kelurahan di Kecamatan Astanaanyar, 2022
Paddy and Non-Paddy Land (Ha) by Village in Astanaanyar Subdistrict, 2022



Catatan/Note: ...

Sumber/Source: : Kantor Kecamatan Astanaanyar

Tabel 5.1
Table

Luas Panen Tanaman Sayuran dan Buah-buahan Semusim Menurut Jenis Tanaman di Kecamatan Astanaanyar (ha), 2019-2022
Harvested Area of Seasonal Vegetables and Fruits by Kind of Plant in Astanaanyar SubDistrict (ha), 2019-2022

Jenis Tanaman Kind of Plants	2019	2020	2021	2022
(1)	(2)	(3)	(4)	(5)
Sayuran/Vegetables:				
Bawang Daun/ Scallion	-	-
Bayam/ Spinach	-	-
Cabai Rawit/ Chili	-	-
Cabai Besar/ Chili/Big chili	-	-
Kangkung/ Water Spinach	1	-
Kembang Kol/ Cauliflower	-	-
Ketimun/ Cucumber	-	-
Kubis/ Cabbage	-	-
Labu Siam/ Chayote	-	-
Lobak/ Radish	-	-
Petsai/Sawi/ Chinese Cabbage/ mustard green	-	-
Terung/ Eggplant	-	-
Tomat/ Tomato	-	-

Catatan/Note: ...

Sumber/Source: BPS, Statistik Pertanian Hortikultura SPH-SBS/BPS-Statistics Indonesia, Agricultural Statistic for Horticulture SPH-SBS

Tabel 5.2
Table

Produksi Tanaman Sayuran dan Buah-Buahan Semusim Menurut Jenis dan Tanaman di Kecamatan Astanaanyar (kg), 2019–2022
Production of Seasonal Vegetables and Fruits by Kind of Plant in Astanaanyar Subdistrict (kg), 2019–2022

Jenis Tanaman Kind of Plants	2019	2020	2021	2022
(1)	(2)	(3)	(4)	(5)
Sayuran/Vegetables:				
Bawang Daun/ Scallion	-	-
Bayam/ Spinach	-	-
Cabai Rawit/ Chili	-	-
Cabai Besar/ Chili/Big chili	-	-
Kangkung/ Water Spinach	100	-
Kembang Kol/ Cauliflower	-	-
Ketimun/ Cucumber	-	-
Kubis/ Cabbage	-	-
Labu Siam/ Chayote	-	-
Lobak/ Radish	-	-
Petsai/Sawi/ Chinese Cabbage/ mustard green	-	-
Terung/ Eggplant	-	-
Tomat/ Tomato	-	-

Catatan/Note: ...

Sumber/Source: BPS, Statistik Pertanian Hortikultura SPH-SBS/BPS-Statistics Indonesia, Agricultural Statistic for Horticulture SPH-SBS

Tabel 5.3
Table

Luas Panen Tanaman Biofarmaka Menurut Jenis Tanaman di Kecamatan Astanaanyar (m²), 2019–2022
Harvested Area of Medicinal Plants by Kind of Plant in Astanaanyar Subdistrict (m²), 2019–2022

Jenis Tanaman Kind of Plants	2019	2020	2021	2022
(1)	(2)	(3)	(4)	(5)
Jahe/Ginger	-	-
Kencur/East Indian Galangal	-	-
Kunyit/Turmeric	-	-
Laos/Lengkuas/Galanga	-	-

Catatan/Note: ...

Sumber/Source: BPS, Statistik Pertanian Hortikultura SPH-TBF/BPS-Statistics Indonesia, Agricultural Statistic for Horticulture SPH-TBF

Tabel 5.4 **Produksi Tanaman Biofarmaka Menurut Jenis Tanaman di Kecamatan Astanaanyar (kg), 2019–2022**
Table **Production of Medicinal Plants by Kind of Plant in Astanaanyar Subdistrict (kg), 2019–2022**

Jenis Tanaman Kind of Plants	2019	2020	2021	2021
(1)	(2)	(3)	(4)	(5)
Jahe/Ginger	-	-
Kencur/East Indian Galangal	-	-
Kunyit/Turmeric	-	-
Laos/Lengkuas/Galanga	-	-

Catatan/Note: ...

Sumber/Source: BPS, Statistik Pertanian Hortikultura SPH-TBF/BPS-Statistics Indonesia, Agricultural Statistic for Horticulture SPH-TBF

<https://bandungkota.bps.go.id>

Tabel
Table 5.5

Luas Panen Tanaman Hias Menurut Jenis Tanaman di Kecamatan Astanaanyar (m²), 2019–2022
Harvested Area of Ornamental Plants by Kind of Plant in Astanaanyar Subdistrict (m²), 2019–2022

Jenis Tanaman Kind of Plants	2019	2020	2021	2022
(1)	(2)	(3)	(4)	(5)
Anggrek/ <i>Orchid</i>	-	-
Krisan/ <i>Chrysantemum</i>	-	-
Mawar/ <i>Rose</i>	-	-
Sedap Malam/ <i>Tuberose</i>	-	-
Gladiol/ <i>Gladiol</i>	-	-

Catatan/Note: ...

Sumber/Source: BPS, Statistik Pertanian Hortikultura SPH-TH/BPS-Statistics Indonesia, *Agricultural Statistik for Horticulture SPH-TH*

Tabel 5.6 **Produksi Tanaman Hias menurut Jenis Tanaman di**
Table **Kecamatan Astanaanyar, 2019–2022**
Production of Ornamental Plants by Kind of Plant in
Astanaanyar Subdistrict (quintal), 2019–2022

Jenis Tanaman <i>Kind of Plants</i>	2019	2020	2021	2022
(1)	(2)	(3)	(4)	(5)
Anggrek/ <i>Orchid</i>	-	-
Krisan/ <i>Chrysantemum</i>	-	-
Mawar/ <i>Rose</i>	-	-
Sedap Malam/ <i>Tuberose</i>	-	-
Gladiol/ <i>Gladiol</i>	-	-

Catatan/Note: ...

Sumber/Source: BPS, Statistik Pertanian Hortikultura SPH-TH/BPS-Statistics Indonesia, *Agricultural Statistik for Horticulture SPH-TH*

Tabel
Table 5.7

Produksi Buah-Buahan dan Sayuran Tahunan Menurut Jenis Tanaman di Kecamatan Astanaanyar (kuintal), 2019–2022

Production of Annual Fruits and Vegetables by Kind of Plant in Astanaanyar Subdistrict (quintal), 2019–2022

Jenis Tanaman <i>Kind of Plants</i>	2019	2020	2021	2022
(1)	(2)	(3)	(4)	(5)
Buah–Buahan/<i>Fruits:</i>	-	-
Alpukat/<i>Avocado</i>	-	-
Belimbing/<i>Star Fruit</i>	-	-
Duku/Langsar/<i>Kokosan/Duku</i>	-	-
Durian/<i>Durian</i>	-	-
Jambu Air/<i>Water Apple</i>	-	-
Jambu Biji/<i>Guava</i>	-	-
Jengkol/<i>Jengkol</i>	-	-
Jeruk Besar/<i>Pomelo</i>	-	-
Jeruk Siam/<i>Keprok/Orange/Tangerine</i>	-	-
Mangga/<i>Mango</i>	-	-
Nangka/<i>Cempedak/ Jackfruit</i>	-	-
Pepaya/<i>Papaya</i>	-	-
Pisang/<i>Banana</i>	-	-

Catatan/*Note:* ...

Sumber/*Source:* BPS, Statistik Pertanian Hortikultura SPH-BST/*BPS-Statistics Indonesia, Agricultural Statistic for Horticulture SPH-BST*

Tabel
Table 5.8

**Lahan Sawah dan Bukan Sawah (Ha) Menurut Kelurahan
di Kecamatan Astanaanyar, 2022**
*Paddy and Non-Paddy Land (Ha) by Village in Astanaanyar
Subdistrict, 2022*

Kelurahan <i>Village</i>	Sawah (Ha) <i>Paddy Field</i>	Bukan Sawah (Ha) <i>Non Paddy Field</i>
(1)	(2)	(3)
Karasak	-	55
Pelindung Hewan	-	66
Nyengseret	-	38
Panjunan	-	39
Cibadak	-	47
Karang Anyar	-	43
Kecamatan Astanaanyar <i>Astanaanyar Subdistrict</i>	0	288

Catatan/Note: ...

Sumber/Source: : Kantor Kecamatan Astanaanyar

Tabel 5.9
Table

Jumlah Lahan Bukan Sawah Menurut Kegunaannya dan Kelurahan di Kecamatan Astanaanyar, 2022
Number of Paddy and Non-Paddy Land to its Use by Village in Astanaanyar Subdistrict, 2022

Kelurahan <i>Village</i>	Ladang/Huma/Kebun/ Kolam/Tegalan <i>Field/Huma/Garden/ Pond/Moor</i>	Perumahan dan Pekarangannya <i>Housing and Yard</i>	Bangunan Lainnya dan Pekarangannya <i>Other Building and Yard</i>
(1)	(2)	(3)	(4)
Karasak
Pelindung Hewan
Nyengseret
Panjunan
Cibadak
Karang Anyar
Kecamatan Astanaanyar Astanaanyar Subdistrict

Lanjutan Tabel/*Continued Table 5.9*

Kelurahan Village	Sementara Tidak Diusahakan While no Being	Lainnya Others
(1)	(5)	(6)
Karacak
Pelindung Hewan
Nyengseret
Panjunan
Cibadak
Karang Anyar
Kecamatan Astanaanyar Astanaanyar Subdistrict

Catatan/Note: ...

Sumber/Source: : Kantor Kecamatan Astanaanyar

BAB
Chapter

06

INDUSTRI
INDUSTRY

Jumlah SPBU
Di Kecamatan
Number of gas station
In Subdistrict

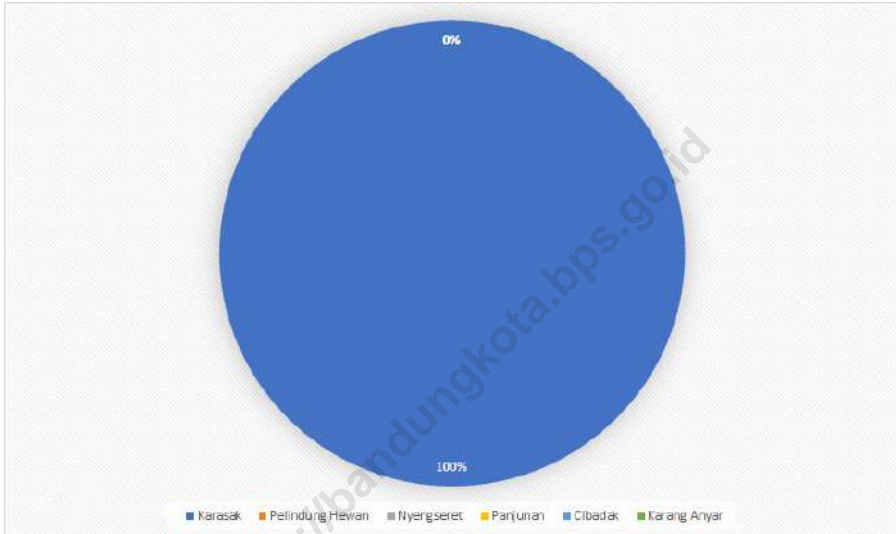
1 unit

ASTANAANYAR



Gambar 6.1
Figures

Jumlah SPBU menurut Kelurahan di Kecamatan Astanaanyar, 2022
Number of Gas Station by Village in the Astanaanyar Subdistrict, 2022



Catatan/Note: ""

Sumber/Source: Kantor Kecamatan Astanaanyar

Tabel 6.1
Table**Banyaknya Keluarga Menurut Kelurahan dan Jenis Pengguna Listrik di Kecamatan Astanaanyar, 2022**
Number of Family by Villages and Type of Electricity Consumer in Astanaanyar Subdistrict, 2022

Kelurahan <i>Village</i>	Pengguna Listrik <i>Electricity Consumer</i>			Bukan Pengguna Listrik <i>Not Electricity Consumer</i>
	PLN <i>State Electricity Company</i>	Non PLN <i>Non-State Electricity Company</i>	Jumlah <i>Total</i>	
(1)	(2)	(3)	(4)	(5)
Karasak
Pelindung Hewan
Nyengseret
Panjunan
Cibadak
Karang Anyar
Kecamatan Astanaanyar Astanaanyar Subdistrict
UTP Bandung Selatan	160 019

Catatan/Note: ...

Sumber/Source: PT PLN (Persero) Distribusi Jawa Barat UP3 Bandung

Tabel
Table 6.2

Jumlah Industri Menurut Klasifikasi dan Kelurahan di Kecamatan Astanaanyar, 2022
Number of Industries by Classification and Village in the Astanaanyar Subdistrict, 2022

Kelurahan <i>Village</i>	Klasifikasi Industri <i>Industri Classification</i>		
	Besar <i>Big</i>	Sedang <i>Medium</i>	IKKR
(1)	(2)	(3)	(4)
Karasak
Pelindung Hewan
Nyengseret
Panjunan
Cibadak
Karang Anyar
Kecamatan Astanaanyar <i>Astanaanyar Subdistrict</i>

Catatan/Note: Semenjak pemberlakuan OSS data tidak tersedia
Sumber/Source:

Tabel 6.3 Jumlah SPBU, PAM Swasta, Listrik non PLN Menurut Kelurahan di Kecamatan Astanaanyar, 2022
Number of Gas Station, Private PAM, Electricity non PLN by Village in the Astanaanyar Subdistrict, 2022

Kelurahan <i>Village</i>	Jumlah Usaha/Perusahaan <i>Number of Company/Businesses</i>		
	SPBU	PAM Swasta <i>Private PAM</i>	Listrik non PLN <i>Non PLN Electricity</i>
(1)	(2)	(3)	(4)
Karasak	1	-	-
Pelindung Hewan	-	-	-
Nyengseret	-	-	-
Panjunan	-	-	-
Cibadak	-	-	-
Karang Anyar	-	-	-
Kecamatan Astanaanyar <i>Astanaanyar Subdistrict</i>	1	-	-

Catatan/Note: ...

Sumber/Source: Kantor Kecamatan Astanaanyar

BAB
Chapter

07

**PARIWISATA,
TRANSPORTASI DAN
KOMUNIKASI**
*TOURISM, TRANSPORTATION
AND COMMUNICATION*

Jumlah Hotel dan Penginapan di Kecamatan
Number of hotel and Inn in Subdistrict

ASTANAANYAR



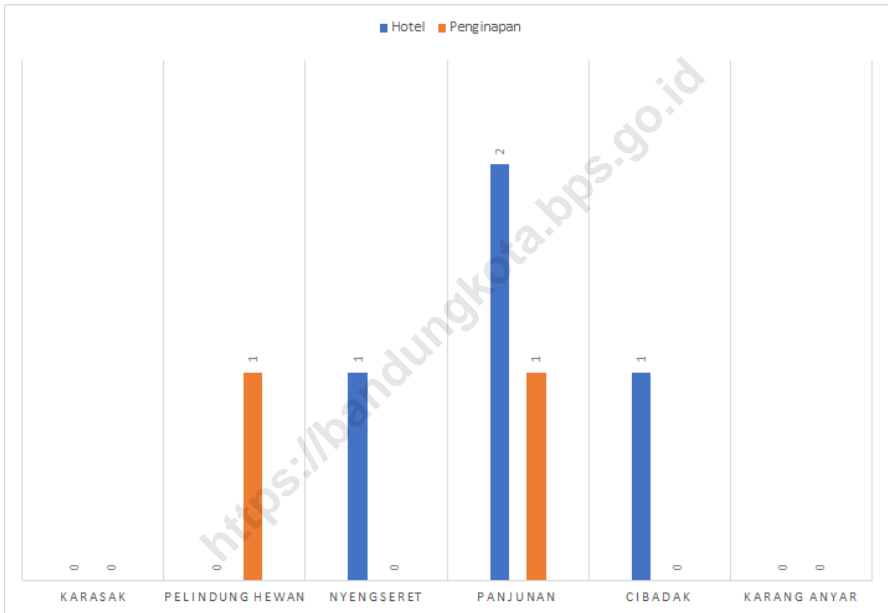
Hotel
7

Penginapan
1



Gambar 7.1
Figures

Jumlah Sarana Akomodasi Menurut Kelurahan dan jenis Akomodasi di Kecamatan Astanaanyar, 2021
Number of Accomodation Facilities by Villages and Type of Accomodation in Astanaanyar Subdistrict, 2021



Catatan/Note: ...

Sumber/Source: BPS, Pendataan Potensi Desa (Podes) 2021/BPS-Statistics Indonesia, Village Potential Data Collecting 2021

7.1 PARIWISATA TOURISM

Tabel 7.1.1 Jumlah Sarana Akomodasi Menurut Kelurahan dan jenis Akomodasi di Kecamatan Astanaanyar, 2021
Table Number of Accomodation Facilities by Villages and Type of Accomodation in Astanaanyar Subdistrict, 2021

Kelurahan Village	Hotel dan Akomodasi Accomodation and Hotel	
	Hotel Hotel	Penginapan Inn
(1)	(2)	(3)
Karasak	-	-
Pelindung Hewan	-	1
Nyengseret	1	-
Panjunan	2	1
Cibadak	1	-
Karang Anyar	-	-
Kecamatan Astanaanyar Astanaanyar Subdistrict	4	2

Catatan/Note: ...

Sumber/Source: BPS, Pendataan Potensi Desa (Podes) 2021/BPS-Statistics Indonesia, Village Potential Data Collecting 2021

7.2 TRANSPORTASI TRANSPORTATION

Tabel
Table

7.2.1

Prasarana dan Sarana Transportasi Antar Desa/Kelurahan Menurut Desa/Kelurahan di Kecamatan Astanaanyar, 2021
Inter-Villages/Kelurahan Transportation Infrastructure and Facilities by Villages/Kelurahan in Astanaanyar Subdistrict, 2021

Desa/Kelurahan Village/Kelurahan	Jenis Prasarana Transportasi Type of Transportation Infrastructure	Keberadaan Angkutan Umum Availability of Public Transportation	Perusahaan/Agen Jasa Ekspedisi Swasta Private Expedition Service Company
(1)	(2)	(3)	(4)
Karasak	Darat	Ada, dengan trayek tetap	Ada
Pelindung Hewan	Darat	Ada, dengan trayek tetap	Ada
Nyengseret	Darat	Ada, dengan trayek tetap	Ada
Panjunan	Darat	Ada, dengan trayek tetap	Ada
Cibadak	Darat	Ada, dengan trayek tetap	Ada
Karang Anyar	Darat	Ada, dengan trayek tetap	Ada

Catatan/Note: ...

Sumber/Source: BPS, Pendataan Potensi Desa (Podes) 2021/BPS-Statistics Indonesia, Village Potential Data Collecting 2021

7.2 KOMUNIKASI COMMUNICATION

Tabel 7.2.1
Table

Keberadaan Kantor Pos/Pos Pembantu/Rumah Pos, Pos Keliling, dan Perusahaan/Agen Jasa Ekspedisi Swasta Menurut Desa/Kelurahan di Kecamatan Astanaanyar, 2021
of Post Office/Subsidiary of Post Office, Mobile Portal Service, Private Expedition Service Company by Villages/ Kelurahan in Astanaanyar Subdistrict, 2021

Desa/Kelurahan Village/Kelurahan	Kantor Pos Post Office	Pos Keliling	Perusahaan/Agen Jasa Ekspedisi Swasta Private Expedition Service Company
(1)	(2)	(3)	(4)
Karasak	Beroperasi	Tidak Ada	Ada
Pelindung Hewan	Beroperasi	Tidak Ada	Ada
Nyengseret	Tidak Ada	Tidak Ada	Ada
Panjunan	Beroperasi	Tidak Ada	Ada
Cibadak	Tidak Ada	Tidak Ada	Ada
Karang Anyar	Beroperasi	Ada	Ada

Catatan/Note: ...

Sumber/Source: BPS, Pendataan Potensi Desa (Podes) 2021/BPS-Statistics Indonesia, Village Potential Data Collecting 2021

BAB
Chapter

08

PERBANKAN, KOPERASI DAN PERDAGANGAN

*BANKING. COOPERATION AND
TRADE*

Jumlah Sarana Lembaga Keuangan Bank Menurut Jenis Bank di Kecamatan

Number of Bank by Type in Subdistrict

ASTANAANYAR

Bank Umum
Commercial Bank **30** unit



Koperasi
Coperative

3 unit

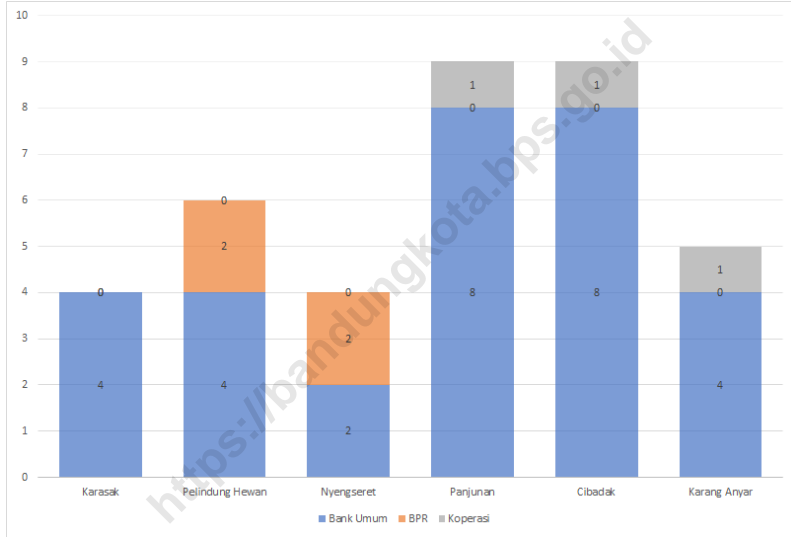
Pegadaian
Pawnshop

0 unit



Gambar 8.1
Figures

Banyaknya Sarana Lembaga Keuangan Bank Menurut Kelurahan dan Jenis Bank di Kecamatan Astanaanyar, 2022
Number of Bank by Villages and Type of Bank in Astanaanyar Subdistrict, 2022

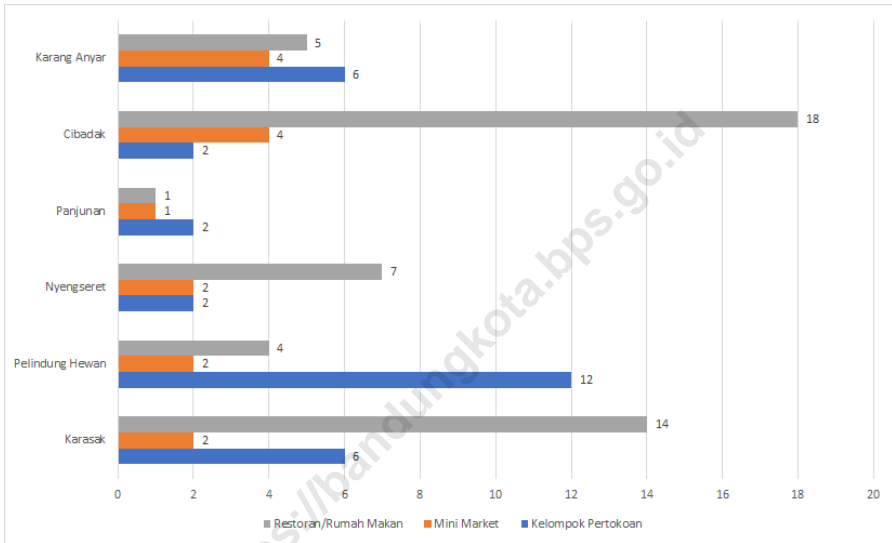


Catatan/Note: "

Sumber/Source: BPS, Pendataan Potensi Desa (Podes) 2021/BPS-Statistics Indonesia, Village Potential Data Collecting 2021

Gambar 8.2
Figures

Banyaknya Koperasi Aktif Menurut Kelurahan dan Jenis Koperasi di Kecamatan Astanaanyar, 2022
Number of Cooperative by Villages and Type of Cooperative in Astanaanyar Subdistrict, 2022



Catatan/Note: ""

Sumber/Source: BPS, Pendataan Potensi Desa (Podes) 2021/BPS-Statistics Indonesia, Village Potential Data Collecting 2021

Tabel
Table 8.1

Banyaknya Sarana Lembaga Keuangan Bank Menurut Kelurahan dan Jenis Bank di Kecamatan Astanaanyar, 2022
Number of Bank by Villages and Type of Bank in Astanaanyar Subdistrict, 2022

Kelurahan Village	Bank Umum Commercial Bank	Bank Perkreditan Rakyat (BPR) Rural Bank	BMT	Bank Syariah
(1)	(2)	(3)	(4)	(5)
Karasak	4	-	-	-
Pelindung Hewan	4	2	-	-
Nyengseret	2	2	-	-
Panjunan	8	-	-	-
Cibadak	8	-	-	-
Karang Anyar	4	-	-	-
Kecamatan Astanaanyar Astanaanyar Subdistrict	30	-	-	-

Lanjutan Tabel/*Continued Table 8.1*

Kelurahan Village	Koperasi Cooperative	Pegadaian Pawnshop	Asuransi Insurance	Money Changer
(1)	(6)	(7)	(8)	(9)
Karacak	-	-	-	-
Pelindung Hewan	-	-	-	-
Nyengseret	-	-	-	-
Panjunan	1	-	-	-
Cibadak	1	-	-	-
Karang Anyar	1	-	-	-
Kecamatan Astanaanyar Astanaanyar Subdistrict	3	-	-	-

Catatan/Note: ...

Sumber/Source: Kantor Kecamatan Astanaanyar

Tabel 8.2
Table

Banyaknya Sarana Perdagangan Menurut Kelurahan dan jenis Sarana Perdagangan di Kecamatan Astanaanyar, 2022

Number of Trade Facilities by Villages and Type of Trade Facilities in Astanaanyar Subdistrict, 2022

Kelurahan <i>Village</i>	Kelompok Pertokoan <i>Shopping Complexs</i>	Pasar dengan Bangunan Permanen <i>Markets in Permanent Building</i>	Pasar dengan Bangunan Semi Permanen <i>Market in Semi Permanent Building</i>
(1)	(2)	(3)	(4)
Karasak	6	-	-
Pelindung Hewan	12	-	1
Nyengseret	2	1	-
Panjunan	2	-	-
Cibadak	2	1	-
Karang Anyar	6	1	-
Kecamatan Astanaanyar <i>Astanaanyar Subdistrict</i>	30	3	1

Lanjutan Tabel/*Continued Table 8.2*

Kelurahan Village	Pasar tanpa Bangunan Market without Permanent Building	Mini Market/ Swalayan/ Supermarket Mini Market/Swalayan/ Supermarket	Restoran/ Rumah Makan Restaurant/ Food Stall
(1)	(5)	(6)	(7)
Karacak	-	2	14
Pelindung Hewan	-	2	4
Nyengseret	-	2	7
Panjunan	-	1	1
Cibadak	-	4	18
Karang Anyar	1	4	5
Kecamatan Astanaanyar Astanaanyar Subdistrict	1	15	49

Catatan/*Note:* ""Sumber/*Source:* Kantor Kecamatan Astanaanyar

Tabel 8.3
Table

**Jumlah Wajib Pajak dan Penerimaan PBB Menurut
Kelurahan di Kecamatan Astanaanyar, 2022**
**Number of Taxpayers and PBB Revenue by Village in
Astanaanyar Subdistrict, 2022**

Kelurahan Village	Jumlah Wajib Pajak Number of Taxpayers		Jumlah Penerimaan (Rp) Tax Receipt	
	Target	Realisasi Realization	Target	Realisasi Realization
(1)	(2)	(3)	(4)	(5)
Karasak
Pelindung Hewan
Nyengseret
Panjunan
Cibadak
Karang Anyar
Kecamatan Astanaanyar Astanaanyar Subdistrict

Catatan/Note: Data belum tersedia

Sumber/Source:

ST 2023

**SENSUS PERTANIAN
CENSUS OF AGRICULTURE**

BerAKHLAK

Berorientasi Pelayanan Akuntabel Kompeten
Harmonis Loyal Adaptif Kolaboratif

**# bangga
melayani
bangsa**

DATA

MENCERDASKAN BANGSA

- ENLIGHTEN THE NATION -



**BADAN PUSAT STATISTIK
KOTA BANDUNG**

BPS-Statistics of Bandung Municipality

Telp/ Fax : (022)7305091

Homepage : <http://www.bandungkota.bps.go.id>

Email: bps3273@bps.go.id

ISSN 2797-4758

