

Kecamatan Lampihong Dalam Angka 2005



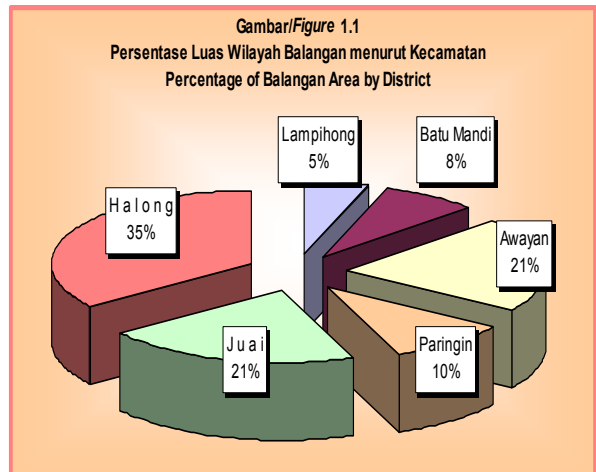
**Badan Pusat Statistik
Kabupaten Balangan**

RINGKASAN EKSEKUTIF EXECUTIVE SUMMARY

Keadaan Geografis

Kecamatan Lampihong berbatasan dengan Kecamatan Tanta Kabupaten Tabalong dan Kecamatan Amuntai Utara Kabupaten Hulu Sungai Utara (sebelah utara), sebelah Timur Kecamatan Paringin, sebelah Selatan berbatasan dengan Kecamatan Batu Mandi, dan sebelah Barat berbatasan dengan Kecamatan Amuntai Utara dan Amuntai Tengah Kabupaten Hulu Sungai Utara.

Secara geografis, Kecamatan Lampihong terletak pada lingkup koordinat $2^{\circ} 01'37''$ sampai dengan $2^{\circ} 35'58''$ Lintang Selatan dan $114^{\circ} 50'24''$ sampai dengan $115^{\circ} 50'24''$ Bujur Timur. Wilayah Kecamatan Lampihong seluas $96,96 \text{ km}^2$ atau hanya 5 persen dari luas wilayah Balangan.



Tata Guna Tanah

Luas wilayah Kecamatan Lampihong menurut kelas lereng/kemiringan termasuk dalam kemiringan 0-2 %. Luas wilayah Kecamatan Lampihong menurut kelas ketinggian dari permukaan laut terbagi dalam tiga kelompok, yaitu 0-7 M seluas 1.512, 7-25 M seluas 8.136 Ha, dan 25-100 M seluas 48 Ha.

Dari segi penggunaan tanah terlihat bahwa kebun karet seluas 2.803 Ha, hutan rawa seluas 472 Ha, untuk persawahan seluas 3.067 Ha, Tegalan 15 Ha, sedangkan yang digunakan untuk perkampungan hanya seluas 514 Ha.

Curah Hujan

Curah hujan di suatu tempat antara lain dipengaruhi oleh keadaan iklim dan perputaran arus udara. Oleh karena itu, jumlah curah hujan beragam menurut bulan dan letak stasiun pengamat. Di kecamatan Lampihong, berdasarkan Stasiun Pengamatan Batu Mandi, rata-rata curah hujan selama tahun 2005 berkisar antara 11,71 mm (Agustus) sampai 26,31 mm (November) per hari.

Administrasi Wilayah

Kecamatan Lampihong terdiri dari 27 desa. Daerah yang paling luas adalah desa Batu Merah mencapai 7,22 persen atau 7,00 km². Dari jumlah desa yang ada seluruhnya merupakan Desa Swasembada dan termasuk Klasifikasi III.

Penduduk

Berdasarkan hasil registrasi penduduk, jumlah penduduk Kecamatan Lampihong pada tahun 2005 sebanyak 14.549 orang, mencakup sebanyak 3.877 rumah tangga yang tersebar di 27 desa. Kecamatan dengan luas wilayah 96,96 km² ini memiliki kepadatan penduduk (*population density*) 150 jiwa per km².

a. Penduduk per Desa

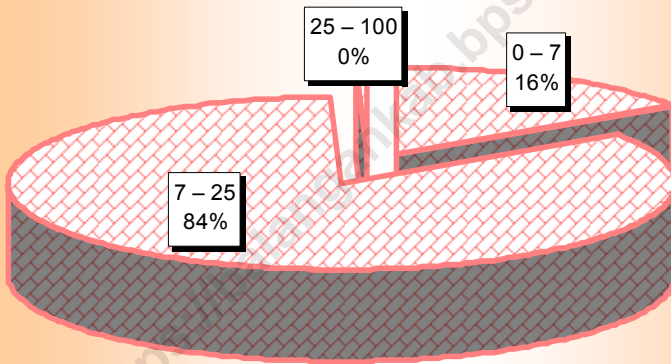
Kalau dilihat dari persebaran penduduk per kecamatan, maka yang terbanyak penduduknya adalah desa Batu Merah, yaitu sebanyak 974 jiwa dengan rata-rata jumlah anggota keluarga 4 orang.

Kepadatan penduduk yang tertinggi adalah desa Kupang sebesar 252 orang per km². Dari urutan terpadat menyusul kemudian desa Pupuyuan dengan kepadatan penduduk 240 orang per km², dan kepadatan penduduk terkecil di desa Teluk Karya, yaitu 80 orang per km².

b. Rasio Jenis Kelamin dan Perkembangan Penduduk

Rasio Jenis Kelamin adalah perbandingan banyaknya penduduk laki-laki dengan banyak penduduk perempuan di suatu daerah dalam kurun waktu tertentu. Angka rasio jenis kelamin dinyatakan dalam banyaknya penduduk laki-laki per 100 penduduk perempuan. Pada tahun 2005 rasio jenis kelamin (*sex ratio*) penduduk Lambahong berada di bawah 100 (angka *sex ratio* 95). Hal ini berarti jumlah penduduk perempuan lebih besar dari penduduk laki-laki.

Grafik 1.2. Luas Wilayah Menurut Kelas Ketinggian (Ha)
Figure 1.2. The Total Area of District by Attitude Class (ha)



LETAK GEOGRAFIS GEOGRAPHICAL LOCATION

Kecamatan Lambahong terletak pada Koordinat $02^{\circ}01'37''$ sampai dengan $02^{\circ}35'58''$ Lintang Selatan dan pada $114^{\circ}50'24''$ sampai dengan $115^{\circ}50'24''$ Bujur Timur / *Lambahong is located between $02^{\circ}01'37''$ and $02^{\circ}35'58''$ South Latitude, and from $114^{\circ}50'24''$ to $115^{\circ}50'24''$ East Longitude.*

Batas Wilayah/The Borders of Balangan:

- ❑ Sebelah Utara/*To the North*: Kecamatan Tanta Kabupaten Tabalong dan Kecamatan Amuntai Utara Kabupaten Hulu Sungai Utara;
- ❑ Sebelah Timur/*To the East*: Kecamatan Paringin;
- ❑ Sebelah Selatan/*To the South*: Kecamatan Batu Mandi;
- ❑ Sebelah Barat/*To the West*: Kecamatan Amuntai Utara dan Amuntai Tengah Kabupaten Hulu Sungai Utara.

Luas Wilayah: 96,96 Km²

TABEL/TABLE 1.1.1
LUAS WILAYAH TIAP DESA
The Total Area of Lampihong by Village

Kecamatan <i>District</i>	Luas Daerah (Km ²) <i>Area (Sq Km)</i>	Persentase dari Luas Kecamatan <i>Percentage</i>
(1)	(2)	(3)
01. Teluk Karya	5,00	5,16
02. Matang Lurus	4,00	4,13
03. Pimping	2,00	2,06
04. Tanah Habang Kiri	2,00	2,06
05. Tanah Habang Kanan	5,50	5,67
06. Kandang Jaya	5,50	5,67
07. Jimamun	3,00	3,09
08. Panaitan	5,00	5,16
09. Tampang	3,00	3,09
10. Lok Panginangan	5,00	5,16
11. Lampihong Selatan	4,00	4,13
12. Sungai Tabuk	2,00	2,06
13. Lampihong Kanan	3,00	3,09
14. Batu Merah	7,00	7,22

SUMBER: BADAN PUSAT STATISTIK KABUPATEN BALANGAN
 SOURCE: BPS - STATISTICS OF BALANGAN REGENCY

Lanjutan Tabel/*Continued Table* 1.1.1

Kecamatan <i>District</i>	Luas Daerah (Km ²) <i>Area (Sq Km)</i>	Persentase dari Luas Kecamatan <i>Percentage</i>
(1)	(2)	(3)
15. Simpang Tiga	5,00	5,16
16. Hilir Pasar	2,00	2,06
17. Mundar	4,00	4,13
18. Matang Hanau	2,00	2,06
19. Lampihong Kiri	2,00	2,06
20. Sungai Awang	2,00	2,06
21. Pupuyuan	2,00	2,06
22. Lajar	4,00	4,13
23. Kupang	2,00	2,06
24. Lok Hamawang	4,00	4,13
25. Kusambi Hilir	3,00	3,09
26. Kusambi Hulu	4,96	5,12
27. Jungkal	4,00	4,13
Lampihong	96,96	100,00

SUMBER: BADAN PUSAT STATISTIK KABUPATEN BALANGAN
 SOURCE: BPS - STATISTICS OF BALANGAN REGENCY

TABEL/TABLE I.1.2
LUAS WILAYAH MENURUT KELAS LERENG/KEMIRINGIN
(dalam Ha)
The Total Area of District by Slope Class (ha)

Kelas Lereng/Kemiringan <i>Slope Class</i> (%)	Luas Daerah (Ha) <i>Area (ha)</i>	Persentase dari Luas Kecamatan <i>Percentage</i>
(1)	(2)	(3)
0 – 2	9.696	100,00
2 – 8	-	0,00
8 – 15	-	0,00
15- 25	-	0,00
25 – 40	-	0,00
> 40	-	0,00
Lampihong	9.696	100,00

SUMBER: BADAN PERTANAHAN KABUPATEN HULU SUNGAI UTARA
 SOURCE: NATIONAL LAND BOARD OF HULU SUNGAI UTARA REGENCY

TABEL/TABLE I.1.3
LUAS WILAYAH MENURUT KELAS KETINGGIAN
DARI PERMUKAAN LAUT (dalam Ha)
The Total Area of District by Attitude Class (ha)

Kelas Ketinggian <i>Attitude Class (M)</i>	Luas Daerah (Ha) <i>Area (ha)</i>	Persentase dari Luas Kecamatan <i>Percentage</i>
(1)	(2)	(3)
0 – 7	1.512	15,59
7 – 25	8.136	83,91
25 – 100	48	0,50
100 - 500	-	0,00
> 500	-	0,00
Lampihong	9.696	100,00

SUMBER: BADAN PERTANAHAN KABUPATEN HULU SUNGAI UTARA
 SOURCE: NATIONAL LAND BOARD OF HULU SUNGAI UTARA REGENCY

TABEL/TABLE I.1.4
LUAS PENGGUNAAN TANAH TIAP KECAMATAN
The Total Area of District by Land Use
TAHUN/Year 2005

Penggunaan Tanah <i>Land Use</i>	Luas (Ha) <i>Area (ha)</i>	Persentase <i>Percentage</i>
(1)	(2)	(3)
1. Kampung	514	5,30
2. Sawah	3.067	31,63
3. Tegalan	15	0,15
4. Kebun Campuran	817	8,43
5. Kebun Karet	2.803	28,91
6. Belukar/Alang-alang	472	4,87
7. Hutan Rawa	1.974	20,36
8. Tambang	-	0,00
9. Tanah Rusak	13	0,13
10. Lain-lain	21	0,22
Lampihong	9.696	100,00

SUMBER: BADAN PERTANAHAN KABUPATEN HULU SUNGAI UTARA
 SOURCE: NATIONAL LAND BOARD OF HULU SUNGAI UTARA REGENCY

TABEL/TABLE I.2.1
CURAH HUJAN DAN HARI HUJAN TIAP BULAN
STASIUN PENGAMATAN BATU MANDI
Monthly Rainfalls and Rain Days Based on Lampihong Station
TAHUN/Year 2005

B u l a n <i>Month</i>	Jumlah Curah Hujan <i>Number of Rainfalls (mm)</i>	Jumlah Hari Hujan <i>Number of Rain days</i>	Rata-rata Curah Hujan/Hari <i>Average of Rainfall</i>
(1)	(2)	(3)	(4)
1. Januari/ <i>January</i>	284,0	15	18,93
2. Pebruari/ <i>February</i>	220,0	10	22,00
3. Maret/ <i>March</i>	198,0	13	15,23
4. April/ <i>April</i>	116,0	9	12,89
5. M e i/ <i>May</i>	195,0	9	21,67
6. J u n i/ <i>June</i>	134,0	6	22,33
7. J u l i/ <i>July</i>	59,0	3	19,67
8. Agustus/ <i>August</i>	82,0	7	11,71
9. September/ <i>September</i>	62,0	5	12,40
10. Oktober/ <i>October</i>	143,0	9	15,89
11. Nopember/ <i>November</i>	342,0	13	26,31
12. Desember/ <i>December</i>	428,0	20	21,40
Rata-rata/<i>Average</i>	188,5	10	19,02

SUMBER: DINAS PERTANIAN, PETERNAKAN, DAN PERIKANAN KAB. BALANGAN
 SOURCE: AGRICULTURE, LIVESTOCK, AND FISHERY SERVICE OF BALANGAN REGENCY

TABEL/TABLE I.2.2
CURAH HUJAN DAN HARI HUJAN TIAP BULAN
STASIUN PENGAMATAN PARINGIN
Monthly Rainfalls and Rain Days Based on Paringin Station
TAHUN/Year 2005

B u l a n <i>Month</i>	Jumlah Curah Hujan <i>Number of Rainfalls (mm)</i>	Jumlah Hari Hujan <i>Number of Rain days</i>	Rata-rata Curah Hujan/Hari <i>Average of Rainfall</i>
(1)	(2)	(3)	(4)
1. Januari/ <i>January</i>	245,0	6	40,83
2. Pebruari/ <i>February</i>	203,0	10	20,30
3. Maret/ <i>March</i>	106,8	5	21,36
4. April/ <i>April</i>	415,5	17	24,44
5. M e i/ <i>May</i>	255,0	11	23,18
6. J u n i/ <i>June</i>	13,2	8	1,65
7. J u l i/ <i>July</i>	31,6	4	7,90
8. Agustus/ <i>August</i>	106,8	7	15,26
9. September/ <i>September</i>	72,5	5	14,50
10. Oktober/ <i>October</i>	249,1	12	20,76
11. Nopember/ <i>November</i>	318,7	16	19,92
12. Desember/ <i>December</i>	254,6	23	11,07
Rata-rata/<i>Average</i>	189,3	10	18,32

SUMBER: DINAS PERTANIAN, PETERNAKAN, DAN PERIKANAN KAB. BALANGAN
 SOURCE: AGRICULTURE, LIVESTOCK, AND FISHERY SERVICE OF BALANGAN REGENCY

TABEL/TABLE I.2.3
KELEMBABAN UDARA DIRINCI TIAP BULAN
Monthly Humidity
TAHUN/Year 2005

Bulan <i>Month</i>	Kelembaban Udara/ <i>Humidity (%)</i>		
	Maksimum <i>Maximum</i>	Minimum <i>Minimum</i>	Rata-rata <i>Average</i>
(1)	(2)	(3)	(4)
1. Januari/ <i>January</i>
2. Februari/ <i>February</i>
3. Maret/ <i>March</i>
4. April/ <i>April</i>
5. Mei/ <i>May</i>
6. Juni/ <i>June</i>
7. Juli/ <i>July</i>
8. Agustus/ <i>August</i>
9. September/ <i>September</i>
10. Oktober/ <i>October</i>
11. November/ <i>November</i>
12. Desember/ <i>December</i>

SUMBER: DINAS PERTANIAN, PETERNAKAN, DAN PERIKANAN KAB. BALANGAN
 SOURCE: AGRICULTURE, LIVESTOCK, AND FISHERY SERVICE OF BALANGAN REGENCY

Ket: Data tidak tersedia

TABEL/TABLE I.2.4
TEMPERATUR UDARA DIRINCI TIAP BULAN
Maximum and Minimum Temperature
TAHUN/Year 2005

Bulan <i>Month</i>	Temperatur Udara/ <i>Temperature</i> (°C)		
	Maksimum <i>Maximum</i>	Minimum <i>Minimum</i>	Rata-rata <i>Average</i>
(1)	(2)	(3)	(4)
1. Januari/ <i>January</i>
2. Februari/ <i>February</i>
3. Maret/ <i>March</i>
4. April/ <i>April</i>
5. Mei/ <i>May</i>
6. Juni/ <i>June</i>
7. Juli/ <i>July</i>
8. Agustus/ <i>August</i>
9. September/ <i>September</i>
10. Oktober/ <i>October</i>
11. November/ <i>November</i>
12. Desember/ <i>December</i>

SUMBER: DINAS PERTANIAN, PETERNAKAN, DAN PERIKANAN KAB. BALANGAN
 SOURCE: AGRICULTURE, LIVESTOCK, AND FISHERY SERVICE OF BALANGAN REGENCY

Ket: Data tidak tersedia

TABEL/*TABLE* II.1.1
**NAMA-NAMA DESA MENURUT KLASIFIKASI DESA
 DAN KLASIFIKASI LKMD**
Village Classification
TAHUN/*Year* 2005

<i>D e s a</i> <i>Village</i>	<i>Klasifikasi Desa</i> <i>Village Classification</i>	<i>Klasifikasi LKMD</i> <i>LKMD Classification</i>
(1)	(2)	(3)
01. Teluk Karya	Swasembada	III
02. Matang Lurus	Swasembada	III
03. Pimping	Swasembada	III
04. Tanah Habang Kiri	Swasembada	III
05. Tanah Habang Kanan	Swasembada	III
06. Kandang Jaya	Swasembada	III
07. Jimamun	Swasembada	III
08. Panaitan	Swasembada	III
09. Tampang	Swasembada	III
10. Lok Panginangan	Swasembada	III
11. Lampihong Selatan	Swasembada	III
12. Sungai Tabuk	Swasembada	III
13. Lampihong Kanan	Swasembada	III
14. Batu Merah	Swasembada	III

SUMBER: KASI PMD KECAMATAN LAMPIHONG

Lanjutan Tabel/*Continued Table* II.1.1

<i>Desa</i> <i>Village</i>	Klasifikasi Desa <i>Village Classification</i>	Klasifikasi LKMD <i>LKMD Classification</i>
(1)	(2)	(3)
15. Simpang Tiga	Swasembada	III
16. Hilir Pasar	Swasembada	III
17. Mundar	Swasembada	III
18. Matang Hanau	Swasembada	III
19. Lampihong Kiri	Swasembada	III
20. Sungai Awang	Swasembada	III
21. Pupuyuan	Swasembada	III
22. Lajar	Swasembada	III
23. Kupang	Swasembada	III
24. Lok Hamawang	Swasembada	III
25. Kusambi Hilir	Swasembada	III
26. Kusambi Hulu	Swasembada	III
27. Jungkal	Swasembada	III

SUMBER: KASI PMD KECAMATAN LAMPIHONG

TABEL//TABLE II.1.2
BANYAKNYA RUKUN TETANGGA DAN RUMAHTANGGA
DIRINCI TIAP DESA
Number of Neighbor Group and Household by Village
TAHUN/Year 2005

D e s a <i>Village</i>	Rukun Tetangga (RT)	Rumahtangga <i>Households</i>
(1)	(2)	(3)
01. Teluk Karya	2	106
02. Matang Lurus	4	188
03. Pimping	3	99
04. Tanah Habang Kiri	3	125
05. Tanah Habang Kanan	2	136
06. Kandang Jaya	4	199
07. Jimamun	4	102
08. Panaitan	6	183
09. Tampang	3	135
10. Lok Panginangan	3	157
11. Lampihong Selatan	3	173
12. Sungai Tabuk	2	73
13. Lampihong Kanan	4	178
14. Batu Merah	5	270

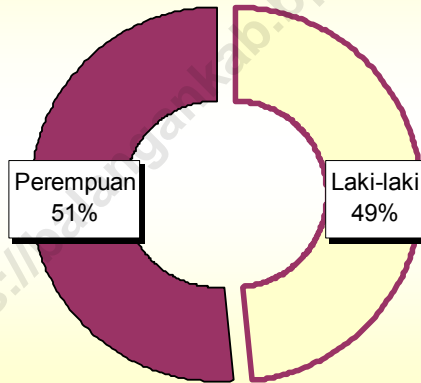
SUMBER: KOORDINATOR STATISTIK KECAMATAN LAMPIHONG

Lanjutan Tabel/*Continued Table* II.1.2

<i>Desa</i> <i>Village</i>	Rukun Tetangga (RT)	Rumahtangga <i>Households</i>
(1)	(2)	(3)
15. Simpang Tiga	4	156
16. Hilir Pasar	3	112
17. Mundar	4	140
18. Matang Hanau	3	103
19. Lampihong Kiri	2	125
20. Sungai Awang	2	108
21. Pupuyuan	2	117
22. Lajar	3	198
23. Kupang	2	134
24. Lok Hamawang	3	114
25. Kusambi Hilir	5	156
26. Kusambi Hulu	4	144
27. Jungkal	4	146
Jumlah/Total	93	3.877

SUMBER: KOORDINATOR STATISTIK KECAMATAN LAMPIHONG

Grafik/Figure 3.1. Penduduk Menurut Jenis Kelamin, 2005
Population by Sex, 2005



TABEL/TABLE III.1.1
BANYAKNYA RUMAHTANGGA, PENDUDUK DAN
RATA-RATA JIWA PER RUMAHTANGGA TIAP DESA
Number of Household, Population, and Average Population per Household by Villages
TAHUN/Year 2005

<i>D e s a</i> <i>Village</i>	Jumlah Rumah Tangga <i>Household</i>	Jumlah Penduduk <i>Number of</i> <i>Population</i>	Rata-rata Banyaknya Jiwa/Rmh tangga <i>Average Population</i> <i>per household</i>
(1)	(2)	(3)	(4)
01. Teluk Karya	106	401	4
02. Matang Lurus	188	740	4
03. Pimping	99	365	4
04. Tanah Habang Kiri	125	388	3
05. Tanah Habang Kanan	136	529	4
06. Kandang Jaya	199	693	3
07. Jimamun	102	417	4
08. Panaitan	183	634	3
09. Tampang	135	566	4
10. Lok Panginangan	157	620	4
11. Lampihong Selatan	173	643	4
12. Sungai Tabuk	73	282	4
13. Lampihong Kanan	178	617	3
14. Batu Merah	270	974	4

SUMBER: KOORDINATOR STATISTIK KECAMATAN LAMPIHONG

Lanjutan Tabel/*Continued Table* III.1.1

<i>Desa Village</i>	Jumlah Rumah Tangga <i>Household</i>	Jumlah Penduduk <i>Number of Population</i>	Rata-rata Banyaknya Jiwa/Rmh tangga <i>Average Population per household</i>
(1)	(2)	(3)	(4)
15. Simpang Tiga	156	600	4
16. Hilir Pasar	112	433	4
17. Mundar	140	638	5
18. Matang Hanau	103	412	4
19. Lampihong Kiri	125	472	4
20. Sungai Awang	108	403	4
21. Pupuyuan	117	480	4
22. Lajar	198	656	3
23. Kupang	134	503	4
24. Lok Hamawang	114	470	4
25. Kusambi Hilir	156	616	4
26. Kusambi Hulu	144	498	3
27. Jungkal	146	499	3
Jumlah/Total	3.877	14.549	4

SUMBER: KOORDINATOR STATISTIK KECAMATAN LAMPIHONG

TABEL/TABLE III.1.2
LUAS WILAYAH, BANYAKNYA PENDUDUK DAN
KEPADATAN PENDUDUK TIAP DESA
Total Area, Number of Population, and Population Density by Village
TAHUN/Year 2005

D e s a <i>Village</i>	Luas Desa (Km ²) <i>Village Area (Sq Km)</i>	Jumlah Penduduk <i>Number of Population</i>	Kepadatan Penduduk Per Km ² <i>Population Density</i>
(1)	(2)	(3)	(4)
01. Teluk Karya	5,00	401	80
02. Matang Lurus	4,00	740	185
03. Pimping	2,00	365	183
04. Tanah Habang Kiri	2,00	388	194
05. Tanah Habang Kanan	5,50	529	96
06. Kandang Jaya	5,50	693	126
07. Jimamun	3,00	417	139
08. Panaitan	5,00	634	127
09. Tampang	3,00	566	189
10. Lok Panginangan	5,00	620	124
11. Lampihong Selatan	4,00	643	161
12. Sungai Tabuk	2,00	282	141
13. Lampihong Kanan	3,00	617	206
14. Batu Merah	7,00	974	139

SUMBER: KOORDINATOR STATISTIK KECAMATAN LAMPIHONG

Lanjutan Tabel/*Continued Table* III.1.2

<i>Desa Village</i>	<i>Luas Desa (Km²) Village Area (Sq Km)</i>	<i>Jumlah Penduduk Number of Population</i>	<i>Kepadatan Penduduk Per Km² Population Density</i>
(1)	(2)	(3)	(4)
15. Simpang Tiga	5,00	600	120
16. Hilir Pasar	2,00	433	217
17. Mundar	4,00	638	160
18. Matang Hanau	2,00	412	206
19. Lampihong Kiri	2,00	472	236
20. Sungai Awang	2,00	403	202
21. Pupuyuan	2,00	480	240
22. Lajar	4,00	656	164
23. Kupang	2,00	503	252
24. Lok Hamawang	4,00	470	118
25. Kusambi Hilir	3,00	616	205
26. Kusambi Hulu	4,96	498	100
27. Jungkal	4,00	499	125
Jumlah/Total	96,96	14.549	150

SUMBER: KOORDINATOR STATISTIK KECAMATAN LAMPIHONG

TABEL/TABLE III.1.3
BANYAKNYA PENDUDUK MENURUT JENIS KELAMIN
DIRINCI TIAP DESA
Number of Population by Village and Sex
TAHUN/Year 2005

<i>Desa</i> <i>Village</i>	<i>Laki-laki</i> <i>Male</i>	<i>Perempuan</i> <i>Female</i>	<i>Jumlah</i> <i>Total</i>	<i>Rasio</i> <i>Jenis</i> <i>Kelamin</i> <i>Sex Ratio</i>
(1)	(2)	(3)	(4)	(4)
01. Teluk Karya	210	191	401	110
02. Matang Lurus	366	374	740	98
03. Pimping	181	184	365	98
04. Tanah Habang Kiri	170	218	388	78
05. Tanah Habang Kanan	254	275	529	92
06. Kandang Jaya	354	339	693	104
07. Jimamun	205	212	417	97
08. Panaitan	285	349	634	82
09. Tampang	280	286	566	98
10. Lok Panginangan	295	325	620	91
11. Lampihong Selatan	315	328	643	96
12. Sungai Tabuk	139	143	282	97
13. Lampihong Kanan	292	325	617	90
14. Batu Merah	494	480	974	103

SUMBER: KOORDINATOR STATISTIK KECAMATAN LAMPIHONG

Lanjutan Tabel/*Continued Table* III.1.3

<i>Desa Village</i>	Laki-laki <i>Male</i>	Perempuan <i>Female</i>	Jumlah <i>Total</i>	Rasio Jenis Kelamin <i>Sex Ratio</i>
(1)	(2)	(3)	(4)	(4)
15. Simpang Tiga	313	287	600	109
16. Hilir Pasar	208	225	433	92
17. Mundar	286	325	638	88
18. Matang Hanau	207	205	412	101
19. Lampihong Kiri	243	229	472	106
20. Sungai Awang	187	216	403	87
21. Pupuyuan	227	253	480	90
22. Lajar	313	343	656	91
23. Kupang	260	243	503	107
24. Lok Hamawang	213	257	470	83
25. Kusambi Hilir	281	335	616	84
26. Kusambi Hulu	252	246	498	105
27. Jungkal	251	248	499	101
Jumlah/Total	7.081	7.468	14.549	95

SUMBER: KOORDINATOR STATISTIK KECAMATAN LAMPIHONG

TABEL/TABLE III.1.4
BANYAKNYA KELAHIRAN MENURUT JENIS KELAMIN
DIRINCI TIAP DESA
Number of Fertility by Village and Sex
TAHUN/Year 2005

D e s a <i>Village</i>	Laki-laki <i>Male</i>	Perempuan <i>Female</i>	Jumlah <i>Total</i>
(1)	(2)	(3)	(4)
01. Teluk Karya	2	2	4
02. Matang Lurus	2	2	4
03. Pimping	4	2	6
04. Tanah Habang Kiri	1	4	5
05. Tanah Habang Kanan	3	1	4
06. Kandang Jaya	2	3	5
07. Jimamun	1	1	2
08. Panaitan	2	5	7
09. Tampang	3	-	3
10. Lok Panginangan	1	3	4
11. Lampihong Selatan	-	2	2
12. Sungai Tabuk	2	-	2
13. Lampihong Kanan	-	1	1
14. Batu Merah	6	3	9

SUMBER: KOORDINATOR STATISTIK KECAMATAN LAMPIHONG

Lanjutan Tabel/*Continued Table* III.1.4

<i>Desa</i> <i>Village</i>	Laki-laki <i>Male</i>	Perempuan <i>Female</i>	Jumlah <i>Total</i>
(1)	(2)	(3)	(4)
15. Simpang Tiga	4	2	6
16. Hilir Pasar	2	4	6
17. Mundar	1	2	3
18. Matang Hanau	1	-	1
19. Lampihong Kiri	3	2	5
20. Sungai Awang	2	1	3
21. Pupuyuan	1	2	3
22. Lajar	2	4	6
23. Kupang	2	1	3
24. Lok Hamawang	3	1	4
25. Kusambi Hilir	3	5	8
26. Kusambi Hulu	1	3	4
27. Jungkal	3	2	5
Jumlah/Total	57	58	115

SUMBER: KOORDINATOR STATISTIK KECAMATAN LAMPIHONG

TABEL/TABLE III.1.5
BANYAKNYA KEMATIAN MENURUT JENIS KELAMIN
DIRINCI TIAP DESA
Number of Mortality by Village and Sex
TAHUN/Year 2005

D e s a <i>Village</i>	Laki-laki <i>Male</i>	Perempuan <i>Female</i>	Jumlah <i>Total</i>
(1)	(2)	(3)	(4)
01. Teluk Karya	-	-	-
02. Matang Lurus	-	3	3
03. Pimping	1	3	4
04. Tanah Habang Kiri	2	-	2
05. Tanah Habang Kanan	2	2	4
06. Kandang Jaya	3	2	5
07. Jimamun	-	1	1
08. Panaitan	2	3	5
09. Tampang	-	3	3
10. Lok Panginangan	1	4	5
11. Lampihong Selatan	-	2	2
12. Sungai Tabuk	-	-	-
13. Lampihong Kanan	2	1	3
14. Batu Merah	1	-	1

SUMBER: KOORDINATOR STATISTIK KECAMATAN LAMPIHONG

Lanjutan Tabel/*Continued Table* III.1.5

<i>Desa</i> <i>Village</i>	Laki-laki <i>Male</i>	Perempuan <i>Female</i>	Jumlah <i>Total</i>
(1)	(2)	(3)	(4)
15. Simpang Tiga	-	3	3
16. Hilir Pasar	-	-	-
17. Mundar	2	2	4
18. Matang Hanau	-	1	1
19. Lampihong Kiri	1	1	2
20. Sungai Awang	3	2	5
21. Pupuyuan	3	1	4
22. Lajar	2	2	4
23. Kupang	-	4	4
24. Lok Hamawang	1	-	1
25. Kusambi Hilir	2	-	2
26. Kusambi Hulu	3	3	6
27. Jungkal	-	-	-
Jumlah/Total	31	43	74

SUMBER: KOORDINATOR STATISTIK KECAMATAN LAMPIHONG

TABEL/TABLE III.1.6
BANYAKNYA PENDUDUK YANG DATANG
MENURUT JENIS KELAMIN DIRINCI TIAP DESA
Number of In-Migration by Village and Sex
TAHUN/Year 2005

D e s a <i>Village</i>	Laki-laki <i>Male</i>	Perempuan <i>Female</i>	Jumlah <i>Total</i>
(1)	(2)	(3)	(4)
01. Teluk Karya	9	2	11
02. Matang Lurus	-	-	-
03. Pimping	11	3	14
04. Tanah Habang Kiri	8	9	17
05. Tanah Habang Kanan	2	-	2
06. Kandang Jaya	2	4	6
07. Jimamun	-	-	-
08. Panaitan	-	-	-
09. Tampang	2	-	2
10. Lok Panginangan	-	3	3
11. Lampihong Selatan	-	-	-
12. Sungai Tabuk	2	1	3
13. Lampihong Kanan	-	-	-
14. Batu Merah	6	1	7

SUMBER: KOORDINATOR STATISTIK KECAMATAN LAMPIHONG

Lanjutan Tabel/*Continued Table* III.1.6

<i>Desa</i> <i>Village</i>	Laki-laki <i>Male</i>	Perempuan <i>Female</i>	Jumlah <i>Total</i>
(1)	(2)	(3)	(4)
15. Simpang Tiga	36	7	43
16. Hilir Pasar	2	16	18
17. Mundar	-	-	-
18. Matang Hanau	2	-	2
19. Lampihong Kiri	2	7	9
20. Sungai Awang	-	-	-
21. Pupuyuan	-	-	-
22. Lajar	-	-	-
23. Kupang	-	-	-
24. Lok Hamawang	-	2	2
25. Kusambi Hilir	7	28	35
26. Kusambi Hulu	-	-	-
27. Jungkal	4	-	4
Jumlah/Total	95	83	178

SUMBER: KOORDINATOR STATISTIK KECAMATAN LAMPIHONG

TABEL/TABLE III.1.7
BANYAKNYA PENDUDUK YANG PERGI/PINDAH
MENURUT JENIS KELAMIN DIRINCI TIAP DESA
Number of Out-Migration by Village and Sex
TAHUN/Year 2005

D e s a <i>Village</i>	Laki-laki <i>Male</i>	Perempuan <i>Female</i>	Jumlah <i>Total</i>
(1)	(2)	(3)	(4)
01. Teluk Karya	2	7	9
02. Matang Lurus	-	23	23
03. Pimping	3	22	25
04. Tanah Habang Kiri	14	2	16
05. Tanah Habang Kanan	7	13	20
06. Kandang Jaya	26	29	55
07. Jimamun	3	2	5
08. Panaitan	27	30	57
09. Tampang	-	16	16
10. Lok Panginangan	18	23	41
11. Lampihong Selatan	50	31	81
12. Sungai Tabuk	-	-	-
13. Lampihong Kanan	9	5	14
14. Batu Merah	-	40	40

SUMBER: KOORDINATOR STATISTIK KECAMATAN LAMPIHONG

Lanjutan Tabel/*Continued Table* III.1.7

<i>Desa</i> <i>Village</i>	Laki-laki <i>Male</i>	Perempuan <i>Female</i>	Jumlah <i>Total</i>
(1)	(2)	(3)	(4)
15. Simpang Tiga	-	8	8
16. Hilir Pasar	2	2	4
17. Mundar	12	18	30
18. Matang Hanau	4	4	8
19. Lampihong Kiri	-	-	-
20. Sungai Awang	17	27	44
21. Pupuyuan	28	43	71
22. Lajar	15	12	27
23. Kupang	2	19	21
24. Lok Hamawang	2	2	4
25. Kusambi Hilir	2	-	2
26. Kusambi Hulu	30	66	96
27. Jungkal	-	7	7
Jumlah/Total	273	342	615

SUMBER: KOORDINATOR STATISTIK KECAMATAN LAMPIHONG

TABEL//TABLE III.1.8
BANYAKNYA PENDUDUK YANG DATANG DAN PERGI/PINDAH
DIRINCI TIAP DESA
Population Migration by Village and Sex
TAHUN/Year 2005

D e s a <i>Village</i>	Datang	Pergi/ Pindah	Pengurangan/ Penambahan
(1)	(2)	(3)	(4)
01. Teluk Karya	11	9	3
02. Matang Lurus	-	23	-23
03. Pimping	14	25	-11
04. Tanah Habang Kiri	17	16	1
05. Tanah Habang Kanan	2	20	-18
06. Kandang Jaya	6	55	-49
07. Jimamun	-	5	-5
08. Panaitan	-	57	-57
09. Tampang	2	16	-14
10. Lok Panginangan	3	41	-38
11. Lampihong Selatan	-	81	-81
12. Sungai Tabuk	3	-	3
13. Lampihong Kanan	-	14	-14
14. Batu Merah	7	40	-33

SUMBER: KOORDINATOR STATISTIK KECAMATAN LAMPIHONG

Lanjutan Tabel/*Continued Table* III.1.8

<i>Desa Village</i>	Datang	Pergi/ Pindah	Pengurangan/ Penambahan
(1)	(2)	(3)	(4)
15. Simpang Tiga	43	8	35
16. Hilir Pasar	18	4	12
17. Mundar	-	30	-30
18. Matang Hanau	2	8	-6
19. Lampihong Kiri	9	-	9
20. Sungai Awang	-	44	-44
21. Pupuyuan	-	71	-71
22. Lajar	-	27	-27
23. Kupang	-	21	-21
24. Lok Hamawang	2	4	-2
25. Kusambi Hilir	35	2	33
26. Kusambi Hulu	-	96	-96
27. Jungkal	4	7	-3
Jumlah/Total	178	615	-437

SUMBER: KOORDINATOR STATISTIK KECAMATAN LAMPIHONG

TABEL/TABLE III.1.9
JUMLAH PENDUDUK MENURUT KEWARGANEGARAAN TIAP DESA
Number of Population by Status of Citizen
TAHUN/Year 2005

Desa <i>Village</i>	Warga Negara Indonesia <i>Indonesian</i>	Warga Negara Asing <i>Foreigners</i>	Jumlah Penduduk (orang) <i>Number of Population</i>
(1)	(2)	(3)	(4)
01. Teluk Karya	401	-	401
02. Matang Lurus	740	-	740
03. Pimping	365	-	365
04. Tanah Habang Kiri	388	-	388
05. Tanah Habang Kanan	529	-	529
06. Kandang Jaya	693	-	693
07. Jimamun	417	-	417
08. Panaitan	634	-	634
09. Tampang	566	-	566
10. Lok Panginangan	620	-	620
11. Lampihong Selatan	643	-	643
12. Sungai Tabuk	282	-	282
13. Lampihong Kanan	617	-	617
14. Batu Merah	974	-	974
		-	

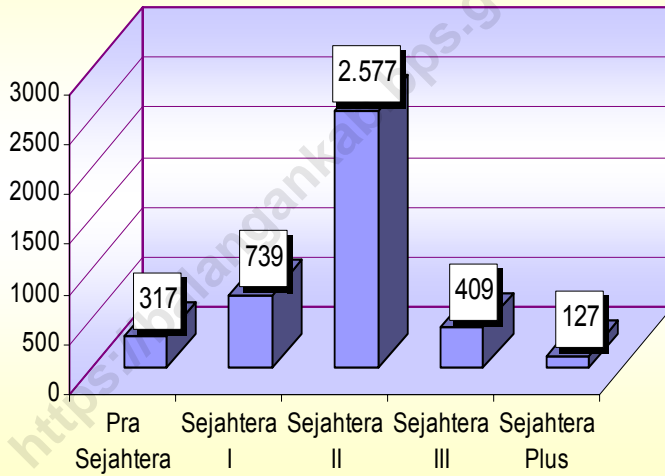
SUMBER: BADAN PUSAT STATISTIK KABUPATEN BALANGAN
 SOURCE: BPS – STATISTICS OF BALANGAN REGENCY

Lanjutan Tabel/*Continued Table* III.1.9

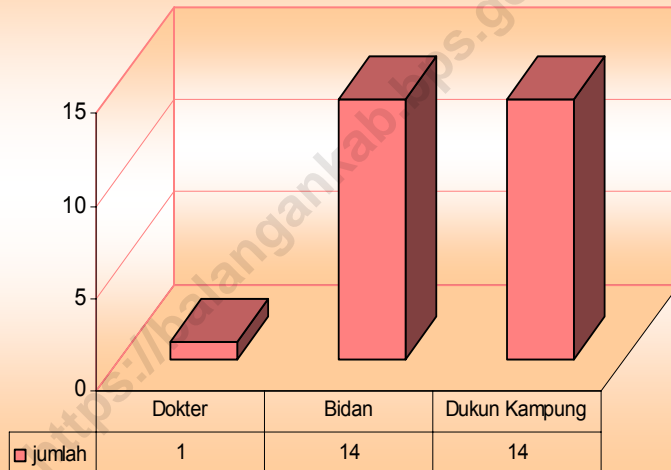
Desa <i>Village</i>	Warga Negara Indonesia <i>Indonesian</i>	Warga Negara Asing <i>Foreigners</i>	Jumlah Penduduk (orang) <i>Number of Population</i>
(1)	(2)	(3)	(4)
15. Simpang Tiga	600	-	600
16. Hilir Pasar	433	-	433
17. Mundar	638	-	638
18. Matang Hanau	412	-	412
19. Lampihong Kiri	472	-	472
20. Sungai Awang	403	-	403
21. Pupuyuan	480	-	480
22. Lajar	656	-	656
23. Kupang	503	-	503
24. Lok Hamawang	470	-	470
25. Kusambi Hilir	616	-	616
26. Kusambi Hulu	498	-	498
27. Jungkal	499	-	499
J u m l a h/Total	14.549	-	14.549

SUMBER: BADAN PUSAT STATISTIK KABUPATEN BALANGAN
 SOURCE: BPS - STATISTICS OF BALANGAN REGENCY

Grafik 4.1 Banyaknya Kepala Keluarga Menurut Tingkat Sejahtera
Figure 4.1 Number of Family Head by Prosperous Level



Grafik 4.2 Banyaknya Dokter, Bidan dan Dukun Kampung
Figure 4.2 Number of Physician, Obstetrician, Midwives



TABEL/TABLE IV.1.1
BANYAKNYA SEKOLAH, GURU, MURID
TAMAN KANAK-KANAK NEGERI DIRINCI TIAP DESA
Number of State Kindergarten Schools, Teachers, and Pupils
TAHUN/Year 2005

D e s a <i>Village</i>	Banyaknya/ <i>Number of</i>		
	Sekolah <i>Schools</i>	Guru <i>Teachers</i>	Murid <i>Pupils</i>
(1)	(2)	(3)	(4)
01. Teluk Karya	-	-	-
02. Matang Lurus	-	-	-
03. Pimping	-	-	-
04. Tanah Habang Kiri	-	-	-
05. Tanah Habang Kanan	-	-	-
06. Kandang Jaya	-	-	-
07. Jimamun	-	-	-
08. Panaitan	-	-	-
09. Tampang	-	-	-
10. Lok Panginangan	-	-	-
11. Lampihong Selatan	-	-	-
12. Sungai Tabuk	-	-	-
13. Lampihong Kanan	-	-	-
14. Batu Merah	-	-	-

SUMBER: KANDEPDIKNAS KECAMATAN LAMPIHONG

Lanjutan Tabel/*Continued Table* IV.1.1

D e s a <i>Village</i>	Banyaknya/ <i>Number of</i>		
	Sekolah <i>Schools</i>	Guru <i>Teachers</i>	Murid <i>Pupils</i>
(1)	(2)	(3)	(4)
15. Simpang Tiga	-	-	-
16. Hilir Pasar	-	-	-
17. Mundar	-	-	-
18. Matang Hanau	-	-	-
19. Lampihong Kiri	-	-	-
20. Sungai Awang	-	-	-
21. Pupuyuan	-	-	-
22. Lajar	-	-	-
23. Kupang	-	-	-
24. Lok Hamawang	-	-	-
25. Kusambi Hilir	-	-	-
26. Kusambi Hulu	-	-	-
27. Jungkal	-	-	-
J u m l a h/<i>Total</i>	-	-	-

SUMBER: KANDEPDIKNAS KECAMATAN LAMPIHONG

TABEL/TABLE IV.1.2
BANYAKNYA SEKOLAH, GURU, DAN MURID
SEKOLAH DASAR NEGERI DIRINCI TIAP DESA
Number of State Primary Schools, Teachers, and Pupils
TAHUN/Year 2005

D e s a <i>Village</i>	Banyaknya/ <i>Number of</i>		
	Sekolah <i>Schools</i>	Guru <i>Teachers</i>	Murid <i>Pupils</i>
(1)	(2)	(3)	(4)
01. Teluk Karya	-	-	-
02. Matang Lurus	1	8	90
03. Pimping	1	9	84
04. Tanah Habang Kiri	1	11	53
05. Tanah Habang Kanan	1	17	91
06. Kandang Jaya	1	11	69
07. Jimamun	1	11	85
08. Panaitan	1	7	67
09. Tampang	1	9	104
10. Lok Panginangan	1	8	95
11. Lampihong Selatan	1	7	89
12. Sungai Tabuk	1	8	54
13. Lampihong Kanan	1	10	80
14. Batu Merah	1	13	182

SUMBER: KANDEPDIKNAS KECAMATAN LAMPIHONG

Lanjutan Tabel/*Continued Table* IV.1.2

D e s a <i>Village</i>	Banyaknya/ <i>Number of</i>		
	Sekolah <i>Schools</i>	Guru <i>Teachers</i>	Murid <i>Pupils</i>
(1)	(2)	(3)	(4)
15. Simpang Tiga	1	7	33
16. Hilir Pasar	1	9	111
17. Mundar	1	5	102
18. Matang Hanau	-	-	-
19. Lampihong Kiri	1	8	33
20. Sungai Awang	1	7	79
21. Pupuyuan	1	5	87
22. Lajar	1	11	89
23. Kupang	1	8	75
24. Lok Hamawang	1	7	88
25. Kusambi Hilir	1	7	64
26. Kusambi Hulu	1	12	112
27. Jungkal	1	8	49
J u m l a h/<i>Total</i>	25	224	2.065

SUMBER: KANDEPDIKNAS KECAMATAN LAMPIHONG

TABEL/TABLE IV.1.3
BANYAKNYA SEKOLAH, GURU, DAN MURID
TINGKAT SLTP NEGERI DIRINCI TIAP DESA
Number of State Junior High Schools, Teachers, and Pupils
TAHUN/Year 2005

D e s a <i>Village</i>	Banyaknya/ <i>Number of</i>		
	Sekolah <i>Schools</i>	Guru <i>Teachers</i>	Murid <i>Pupils</i>
(1)	(2)	(3)	(4)
01. Teluk Karya	-	-	-
02. Matang Lurus	-	-	-
03. Pimping	-	-	-
04. Tanah Habang Kiri	-	-	-
05. Tanah Habang Kanan	-	-	-
06. Kandang Jaya	-	-	-
07. Jimamun	-	-	-
08. Panaitan	-	-	-
09. Tampang	-	-	-
10. Lok Panginangan	-	-	-
11. Lampihong Selatan	-	-	-
12. Sungai Tabuk	-	-	-
13. Lampihong Kanan	-	-	-
14. Batu Merah	-	-	-

SUMBER: KANDEPDIKNAS KECAMATAN LAMPIHONG

Lanjutan Tabel/*Continued Table* IV.1.3

D e s a <i>Village</i>	Banyaknya/ <i>Number of</i>		
	Sekolah <i>Schools</i>	Guru <i>Teachers</i>	Murid <i>Pupils</i>
(1)	(2)	(3)	(4)
15. Simpang Tiga	-	-	-
16. Hilir Pasar	1	15	245
17. Mundar	-	-	-
18. Matang Hanau	-	-	-
19. Lampihong Kiri	-	-	-
20. Sungai Awang	-	-	-
21. Pupuyuan	-	-	-
22. Lajar	-	-	-
23. Kupang	-	-	-
24. Lok Hamawang	-	-	-
25. Kusambi Hilir	-	-	-
26. Kusambi Hulu	-	-	-
27. Jungkal	-	-	-
J u m l a h/<i>Total</i>	1	15	245

SUMBER: KANDEPDIKNAS KECAMATAN LAMPIHONG

TABEL/TABLE IV.1.4
BANYAKNYA SEKOLAH, GURU, DAN MURID
SLTA NEGERI DIRINCI TIAP DESA
Number of State Senior High Schools, Teachers, and Pupils
TAHUN/Year 2005

D e s a <i>Village</i>	Banyaknya/ <i>Number of</i>		
	Sekolah <i>Schools</i>	Guru <i>Teachers</i>	Murid <i>Pupils</i>
(1)	(2)	(3)	(4)
01. Teluk Karya	-	-	-
02. Matang Lurus	-	-	-
03. Pimping	-	-	-
04. Tanah Habang Kiri	-	-	-
05. Tanah Habang Kanan	-	-	-
06. Kandang Jaya	-	-	-
07. Jimamun	-	-	-
08. Panaitan	-	-	-
09. Tampang	-	-	-
10. Lok Panginangan	-	-	-
11. Lampihong Selatan	-	-	-
12. Sungai Tabuk	-	-	-
13. Lampihong Kanan	-	-	-
14. Batu Merah	-	-	-

SUMBER: KANDEPDIKNAS KECAMATAN LAMPIHONG

Lanjutan Tabel/*Continued Table* IV.1.4

D e s a <i>Village</i>	Banyaknya/ <i>Number of</i>		
	Sekolah <i>Schools</i>	Guru <i>Teachers</i>	Murid <i>Pupils</i>
(1)	(2)	(3)	(4)
15. Simpang Tiga	-	-	-
16. Hilir Pasar	-	-	-
17. Mundar	-	-	-
18. Matang Hanau	-	-	-
19. Lampihong Kiri	-	-	-
20. Sungai Awang	-	-	-
21. Pupuyuan	-	-	-
22. Lajar	-	-	-
23. Kupang	-	-	-
24. Lok Hamawang	-	-	-
25. Kusambi Hilir	-	-	-
26. Kusambi Hulu	-	-	-
27. Jungkal	-	-	-
J u m l a h/<i>Total</i>	-	-	-

SUMBER: KANDEPDIKNAS KECAMATAN LAMPIHONG

TABEL/TABLE IV.2.1
BANYAKNYA RUMAH SAKIT, PUSKESMAS,
DAN PUSKESMAS PEMBANTU TIAP DESA
Number of Hospital, Public Health Centres, and Public Health Sub-Centres by Village
TAHUN/Year 2005

<i>D e s a</i> <i>Village</i>	<i>Rumah</i> <i>Sakit</i> <i>Hospital</i>	<i>Puskesmas</i> <i>Public</i> <i>Health</i> <i>Centres</i>	<i>Puskesmas</i> <i>Pembantu</i> <i>Public Health</i> <i>Sub-Centres</i>
(1)	(2)	(3)	(4)
01. Teluk Karya	-	-	-
02. Matang Lurus	-	-	-
03. Pimping	-	-	1
04. Tanah Habang Kiri	-	-	-
05. Tanah Habang Kanan	-	-	-
06. Kandang Jaya	-	-	-
07. Jimamun	-	-	-
08. Panaitan	-	-	-
09. Tampang	-	-	-
10. Lok Panginangan	-	-	-
11. Lampihong Selatan	-	-	-
12. Sungai Tabuk	-	-	-
13. Lampihong Kanan	-	1	-
14. Batu Merah	-	-	-

SUMBER: PUSKESMAS KECAMATAN LAMPIHONG

Lanjutan Tabel/*Continued Table* IV.2.1

<i>D e s a</i> <i>Village</i>	<i>Rumah</i> <i>Sakit</i> <i>Hospital</i>	<i>Puskesmas</i> <i>Public</i> <i>Health</i> <i>Centres</i>	<i>Puskesmas</i> <i>Pembantu</i> <i>Public Health</i> <i>Sub-Centres</i>
(1)	(2)	(3)	(4)
15. Simpang Tiga	-	-	-
16. Hilir Pasar	-	-	-
17. Mundar	-	-	-
18. Matang Hanau	-	-	1
19. Lampihong Kiri	-	-	-
20. Sungai Awang	-	-	-
21. Pupuyuan	-	-	-
22. Lajar	-	-	-
23. Kupang	-	-	-
24. Lok Hamawang	-	-	-
25. Kusambi Hilir	-	-	1
26. Kusambi Hulu	-	-	-
27. Jungkal	-	-	-
J u m l a h/Total	-	1	3

SUMBER: PUSKESMAS KECAMATAN LAMPIHONG

TABEL/TABLE IV.2.2
BANYAKNYA POLINDES, BKIA, KLINIK KB,
DAN POSYANDU TIAP DESA
TAHUN/Year 2005

<i>Desa</i> <i>Village</i>	Polindes	BKIA	Klinik KB	Posyandu
(1)	(2)	(3)	(4)	(5)
01. Teluk Karya	-	-	-	1
02. Matang Lurus	-	-	-	1
03. Pimping	1	-	-	1
04. Tanah Habang Kiri	-	-	-	1
05. Tanah Habang Kanan	1	-	-	1
06. Kandang Jaya	1	-	-	1
07. Jimamun	-	-	-	1
08. Panaitan	1	-	-	1
09. Tampang	-	-	-	1
10. Lok Panginangan	1	-	-	1
11. Lampihong Selatan	1	-	-	1
12. Sungai Tabuk	1	-	-	1
13. Lampihong Kanan	1	1	1	1
14. Batu Merah	-	-	-	1

SUMBER: PUSKESMAS KECAMATAN LAMPIHONG

Lanjutan Tabel/*Continued Table* IV.2.2

<i>Desa</i> <i>Village</i>	Polindes	BKIA	Klinik KB	Posyandu
(1)	(2)	(3)	(4)	(5)
15. Simpang Tiga	1	-	-	1
16. Hilir Pasar	1	-	-	1
17. Mundar	-	-	-	1
18. Matang Hanau	-	-	-	1
19. Lampihong Kiri	-	-	-	1
20. Sungai Awang	1	-	-	1
21. Pupuyuan	-	-	-	1
22. Lajar	1	-	-	1
23. Kupang	1	-	-	1
24. Lok Hamawang	1	-	-	1
25. Kusambi Hilir	1	-	-	1
26. Kusambi Hulu	1	-	-	1
27. Jungkal	1	-	-	1
Jumlah/Total	17	1	1	27

SUMBER: PUSKESMAS KECAMATAN LAMPIHONG

TABEL/TABLE IV.2.3
BANYAKNYA DOKTER, BIDAN, DAN DUKUN KAMPUNG
DIRINCI TIAP DESA
Number of Physicians, Obstetricians, and Midwives by Village
TAHUN/Year 2005

D e s a <i>Village</i>	Dokter <i>Physician</i>	Bidan <i>Obstetrician</i>	Dukun Kampung <i>Midwives</i>
(1)	(2)	(3)	(4)
01. Teluk Karya	-	-	-
02. Matang Lurus	-	-	-
03. Pimping	-	-	1
04. Tanah Habang Kiri	-	-	-
05. Tanah Habang Kanan	-	1	1
06. Kandang Jaya	-	1	1
07. Jimamun	-	-	-
08. Panaitan	-	1	-
09. Tampang	-	-	-
10. Lok Panginangan	-	1	1
11. Lampihong Selatan	-	1	1
12. Sungai Tabuk	-	1	-
13. Lampihong Kanan	1	1	-
14. Batu Merah	-	-	1

SUMBER: PUSKESMAS KECAMATAN LAMPIHONG

Lanjutan Tabel/*Continued Table* IV.2.3

<i>Desa</i> <i>Village</i>	<i>Dokter</i> <i>Physician</i>	<i>Bidan</i> <i>Obstetrician</i>	<i>Dukun</i> <i>Kampung</i> <i>Midwives</i>
(1)	(2)	(3)	(4)
15. Simpang Tiga	-	1	1
16. Hilir Pasar	-	1	1
17. Mundar	-	-	1
18. Matang Hanau	-	-	-
19. Lampihong Kiri	-	-	-
20. Sungai Awang	-	1	1
21. Pupuyuan	-	-	-
22. Lajar	-	1	1
23. Kupang	-	-	1
24. Lok Hamawang	-	1	-
25. Kusambi Hilir	-	1	1
26. Kusambi Hulu	-	-	-
27. Jungkal	-	1	1
Jumlah/Total	1	14	14

SUMBER: PUSKESMAS KECAMATAN LAMPIHONG

TABEL/TABLE IV.2.4
BANYAKNYA FASILITAS DAN TENAGA KELUARGA BERENCANA
Number of Family Planning Facilities and Personnel
TAHUN/Year 2005

Fasilitas dan Tenaga KB <i>Family Planning Facilities and Personnel</i> (1)	Banyaknya Akseptor KB <i>Number of New Active Acceptor</i> (2)
1. Klinik KB	1
2. Pos KB/Sub PKBD	28
3. Petugas KB	
✓ PPLKB	1
✓ PLKB/PKB	2
✓ PKBD	27

SUMBER: PLKB KECAMATAN LAMPIHONG

TABEL/TABLE IV.2.5
BANYAKNYA AKSEPTOR KB BARU DIRINCI TIAP DESA
Number of New Active Acceptor by Village
TAHUN/Year 2005

D e s a <i>Village</i>	Banyaknya Akseptor KB
(1)	(2)
01. Teluk Karya	8
02. Matang Lurus	12
03. Pimping	6
04. Tanah Habang Kiri	7
05. Tanah Habang Kanan	7
06. Kandang Jaya	13
07. Jimamun	6
08. Panaitan	10
09. Tampang	10
10. Lok Panginangan	10
11. Lampihong Selatan	13
12. Sungai Tabuk	4
13. Lampihong Kanan	12
14. Batu Merah	19

SUMBER: PLKB KECAMATAN LAMPIHONG

Lanjutan Tabel/*Continued Table* IV.2.5

D e s a <i>Village</i>	Banyaknya Akseptor KB
(1)	(2)
15. Simpang Tiga	7
16. Hilir Pasar	8
17. Mundar	10
18. Matang Hanau	7
19. Lampihong Kiri	9
20. Sungai Awang	5
21. Pupuyuan	9
22. Lajar	11
23. Kupang	7
24. Lok Hamawang	6
25. Kusambi Hilir	10
26. Kusambi Hulu	12
27. Jungkal	9
J u m l a h/Total	247

SUMBER: PLKB KECAMATAN LAMPIHONG

TABEL/TABLE IV.2.6
BANYAKNYA AKSEPTOR KB BARU MENURUT PEMAKAIAN
JENIS ALAT KONTRASEPSI
Number of New Active Acceptor by Kind of Contraception
TAHUN/Year 2005

Jenis Alat Kontrasepsi <i>Contraception Tools</i>	Banyaknya Akseptor KB <i>Number of New Active Acceptor</i>
(1)	(2)
1. IUD	-
2. Pil	125
3. Kondom	9
4. Suntikan	97
5. Implant	16
6. OV	-
7. Lainnya	-
Jumlah/Total	247

SUMBER: PLKB KECAMATAN LAMPIHONG

TABEL/TABLE IV.2.7
BANYAKNYA KEPALA KELUARGA MENURUT TINGKAT
SEJAHTERA
Number of Family Head by Prosperous Level
TAHUN/Year 2005

Tingkat Sejahtera <i>Prosperous Level</i>	Banyaknya Kepala Keluarga <i>Number of Family Head</i>
(1)	(2)
1. Pra Sejahtera	317
2. Sejahtera I	739
3. Sejahtera II	2.577
4. Sejahtera III	409
5. Sejahtera Plus	127
J u m l a h/Total	4.169

SUMBER: PLKB KECAMATAN LAMPIHONG

TABEL/TABLE IV.2.8
BANYAKNYA ORGANISASI KARANG TARUNA
MENURUT KRITERIA
TAHUN/Year 2005

Kriteria Karang Taruna <i>Criteria</i> (1)	Banyaknya <i>Total</i> (2)
1. Tumbuh	16
2. Berkembang	4
3. Maju	-
4. Percontohan	-
J u m l a h/Total	20

SUMBER: PLKB KECAMATAN LAMPIHONG

TABEL/TABLE IV.3.1
BANYAKNYA NIKAH, TALAK, CERAI, DAN RUJUK
DIRINCI TIAP DESA
Number of Marriages, Divorces, Separations, and Reconciliations
TAHUN/Year 2004

Desa <i>Village</i>	Nikah <i>Marriages</i>	Cerai Talak <i>Divorces</i>	Cerai Gugat <i>Separations</i>	Rujuk <i>Reconciliations</i>
(1)	(2)	(3)	(4)	(5)
01. Teluk Karya	5	-	-	-
02. Matang Lurus	7	-	-	-
03. Pimping	6	-	-	-
04. Tanah Habang Kiri	3	-	-	-
05. Tanah Habang Kanan	7	-	-	-
06. Kandang Jaya	4	-	-	-
07. Jimamun	4	-	-	-
08. Panaitan	5	-	-	-
09. Tampang	3	-	-	-
10. Lok Panginangan	7	-	-	-
11. Lampihong Selatan	4	-	-	-
12. Sungai Tabuk	3	-	-	-
13. Lampihong Kanan	4	-	-	-
14. Batu Merah	8	-	-	-

*) Data Tahun 2005 tidak tersedia

SUMBER: DEPARTEMEN AGAMA KABUPATEN HULU SUNGAI UTARA
 SOURCE: RELIGIOUS AFFAIRS OF HULU SUNGAI UTARA

Lanjutan Tabel/*Continued Table* IV.3.1

Desa <i>Village</i>	Nikah <i>Marriages</i>	Cerai Talak <i>Divorces</i>	Cerai Gugat <i>Separations</i>	Rujuk <i>Reconciliations</i>
(1)	(2)	(3)	(4)	(5)
15. Simpang Tiga	6	-	-	-
16. Hilir Pasar	2	-	-	-
17. Mundar	4	-	-	-
18. Matang Hanau	3	-	-	-
19. Lampihong Kiri	5	-	-	-
20. Sungai Awang	3	-	-	-
21. Pupuyuan	3	-	-	-
22. Lajar	7	-	-	-
23. Kupang	3	-	-	-
24. Lok Hamawang	2	-	-	-
25. Kusambi Hilir	4	-	-	-
26. Kusambi Hulu	5	-	-	-
27. Jungkal	4	-	-	-
Jumlah/Total	121	-	-	-

*) Data Tahun 2005 tidak tersedia

SUMBER: DEPARTEMEN AGAMA KABUPATEN HULU SUNGAI UTARA
 SOURCE: RELIGIOUS AFFAIRS OF HULU SUNGAI UTARA

TABEL/TABLE IV.3.2
BANYAKNYA TEMPAT PERIBADATAN ISLAM
DAN PENDUDUK BERAGAMA ISLAM TIAP DESA
Number of Worship Place and Moslem by District
TAHUN/Year 2004

Desa <i>Village</i>	Mesjid <i>Mosque</i>	Langgar	Penduduk Beragama Islam <i>Moslem</i>	Rata-rata Penduduk per Mesjid <i>Average Moslem per Mosque</i>
(1)	(2)	(3)	(4)	(5)
01. Teluk Karya	-	1	395	-
02. Matang Lurus	-	4	762	-
03. Pimping	-	1	374	-
04. Tanah Habang Kiri	1	1	384	384
05. Tanah Habang Kanan	1	1	547	547
06. Kandang Jaya	-	4	742	-
07. Jimamun	-	4	421	-
08. Panaitan	1	3	689	689
09. Tampang	1	2	580	580
10. Lok Panginangan	1	1	659	659
11. Lampihong Selatan	-	1	724	-
12. Sungai Tabuk	-	1	277	-
13. Lampihong Kanan	1	3	633	633
14. Batu Merah	2	4	999	500

*) Data Tahun 2005 tidak tersedia

SUMBER: K UA KECAMATAN LAMPIHONG

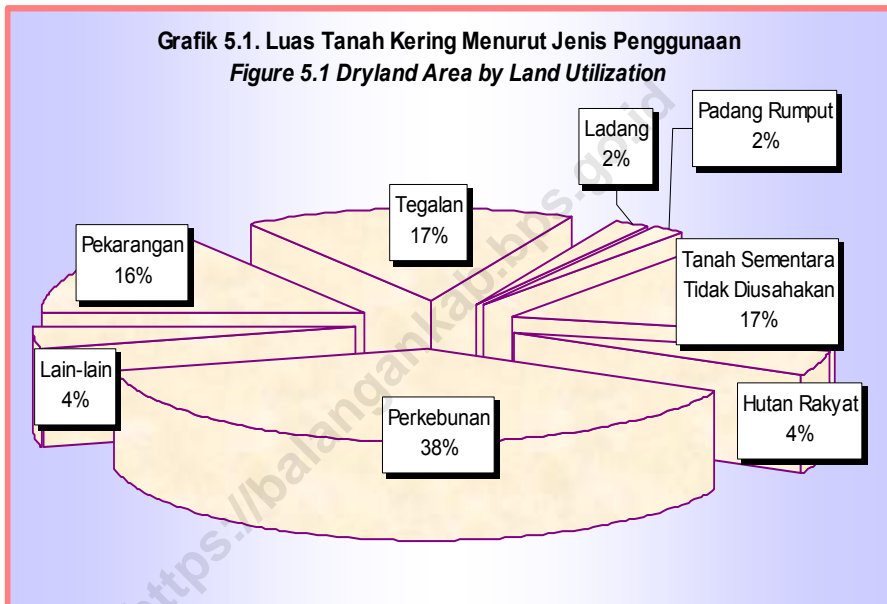
Lanjutan Tabel/*Continued Table* IV3.2

Desa <i>Village</i>	Mesjid <i>Mosque</i>	Langgar	Penduduk Beragama Islam <i>Moslem</i>	Rata-rata Penduduk per Mesjid <i>Average Moslem per Mosque</i>
(1)	(2)	(3)	(4)	(5)
15. Simpang Tiga	-	4	562	-
16. Hilir Pasar	-	3	411	-
17. Mundar	1	3	657	657
18. Matang Hanau	-	2	414	-
19. Lampihong Kiri	1	1	460	460
20. Sungai Awang	-	2	432	-
21. Pupuyuan	-	3	524	-
22. Lajar	1	3	669	669
23. Kupang	-	2	523	-
24. Lok Hamawang	1	2	467	467
25. Kusambi Hilir	-	2	577	-
26. Kusambi Hulu	2	2	566	283
27. Jungkal	-	2	497	-
Jumlah/Total	14	62	14.945	1.068

*) Data Tahun 2005 tidak tersedia

SUMBER: KUA KECAMATAN LAMPIHONG

Grafik 5.1. Luas Tanah Kering Menurut Jenis Penggunaan
Figure 5.1 Dryland Area by Land Utilization



TABEL//TABLE V.1.1
LUAS WILAYAH KECAMATAN LAMPIHONG
MENURUT JENIS PENGGUNAAN TANAH
The Total Area of Lampihong by Land Utilization
TAHUN/Year 2005

Jenis Penggunaan Tanah <i>Land Utilization</i>	Luas (Ha) <i>Area (ha)</i>
(1)	(2)
1. Tanah Sawah/ <i>Wetland</i>	3.565
2. Tanah Bukan Sawah	
a. Tanah Kering/ <i>Dryland</i>	6.117
b. Lahan lainnya/ <i>Others</i>	14
J u m l a h/Total	9.696

SUMBER: DINAS PERTANIAN, PETERNAKAN, DAN PERIKANAN KAB. BALANGAN
 SOURCE: AGRICULTURE, LIVESTOCK, AND FISHERY SERVICE OF BALANGAN REGENCY

TABEL/TABLE V.1.2
LUAS TANAH SAWAH MENURUT JENIS PENGGUNAAN
Wetland Area by Land Utilization
TAHUN/Year 2005

Jenis Penggunaan Tanah <i>Land Utilization</i>	Luas (Ha) <i>Area (Ha)</i>
(1)	(2)
1. Irigasi Teknis	-
2. Irigasi Setengah Teknis	-
3. Irigasi Sederhana/PU	-
4. Irigasi Desa/Non PU	-
5. Tadah Hujan	1.465
6. Pasang Surut	-
7. Lebak	-
8. Polder dan sawah lainnya	2.100
J u m l a h/Total	3.565

SUMBER: DINAS PERTANIAN, PETERNAKAN, DAN PERIKANAN KAB. BALANGAN
 SOURCE: AGRICULTURE, LIVESTOCK, AND FISHERY SERVICE OF BALANGAN REGENCY

TABEL/TABLE V.1.3
LUAS TANAH SAWAH MENURUT PENGUSAHAAN
Wetland Area by Land Working
TAHUN/Year 2005

Pengusahaan Tanah <i>Land Working</i>	Luas (Ha) <i>Area (Ha)</i>
(1)	(2)
1. Ditanami Padi Dua kali atau lebih	-
2. Ditanami Padi Satu Kali	2.535
3. Sementara Tidak Diusahakan	1.030
Jumlah/Total	3.565

SUMBER: DINAS PERTANIAN, PETERNAKAN, DAN PERIKANAN KAB. BALANGAN
 SOURCE: AGRICULTURE, LIVESTOCK, AND FISHERY SERVICE OF BALANGAN REGENCY

TABEL/TABLE V.1.4
LUAS TANAH KERING MENURUT JENIS PENGGUNAAN
Dryland Area by Land Utilization
TAHUN/Year 2005

Jenis Penggunaan Tanah <i>Land Utilization</i>	Luas (Ha) <i>Area (Ha)</i>
(1)	(2)
1. Pekarangan/Tanah untuk Bangunan dan Halaman Sekitarnya <i>House compound and surroundings</i>	950,4
2. Tegalan / Kebun <i>Dryland/Garden</i>	1.025,0
3. Ladang / Huma <i>For crop cultivation</i>	94,0
4. Padang Rumput/Penggembalaan <i>Meadows</i>	110,0
5. Hutan Negara/ <i>State Forest</i>	-
6. Tanah Yang Sementara Tidak Diusahakan <i>Temporarily fallow land</i>	1.068,0
7. Tanaman Kayu-kayuan / Hutan Rakyat <i>Wood land</i>	270,0
8. Perkebunan/ <i>Estates</i>	2.360,0
9. Lain-lain/ <i>Others</i>	239,6
J u m l a h/Total	6.117,0

SUMBER: DINAS PERTANIAN, PETERNAKAN, DAN PERIKANAN KAB. BALANGAN
 SOURCE: AGRICULTURE, LIVESTOCK, AND FISHERY SERVICE OF BALANGAN REGENCY

TABEL/TABLE V.1.5
LUAS TANAM, RUSAK, PANEN DAN PRODUKSI
TANAMAN PADI DAN PALAWIJA
Planted and Harvested Area, Production, and Yield Rate of Paddy and Second Crops
TAHUN/Year 2004

Jenis Tanaman <i>Crops</i>	Tanam <i>Planted</i> (Ha)	Rusak <i>Damaged</i> (Ha)	Panen <i>Harvest</i> (Ha)	Produksi <i>Production</i> (Ton)
(1)	(2)	(3)	(4)	(5)
1. Padi Sawah	3.082	-	2.360	8.225
2. Padi Ladang	115	-	-	-
3. J a g u n g	20	-	25	33
4. Ubi Kayu	24	-	23	233
5. Ubi Jalar	14	-	15	147
6. Kacang Tanah	13	-	13	17
7. Kacang Kedele	-	-	-	-
8. Kacang Hijau	4	-	4	4

*) Data Tahun 2005 tidak tersedia

SUMBER: DINAS PERTANIAN, PETERNAKAN, DAN PERIKANAN KAB. BALANGAN
 SOURCE: AGRICULTURE, LIVESTOCK, AND FISHERY SERVICE OF BALANGAN REGENCY

TABEL/TABLE V.1.6
LUAS TANAM PADI MENURUT JENIS VARIETASNYA
Planted Area of Paddy by Kind of Variety
TAHUN/Year 2004

Jenis Varietas <i>Kind of Variety</i>	Luas Tanam <i>Planted Area</i> (Ha)
(1)	(2)
1. PB 42	315
2. IR 66	-
3. IR 64	725
4. IR 74	-
5. Cisokan	-
6. Ciherang	-
7. Lainnya	2.157

*) Data Tahun 2005 tidak tersedia

SUMBER: DINAS PERTANIAN, PETERNAKAN, DAN PERIKANAN KAB. BALANGAN
 SOURCE: AGRICULTURE, LIVESTOCK, AND FISHERY SERVICE OF BALANGAN REGENCY

TABEL/TABLE V.1.7
LUAS SERANGAN DAN KERUSAKAN TANAMAN PADI
MENURUT JENIS SERANGAN
Area of Plants Attacked and Damaged of Paddy by Cause of Damage
TAHUN/Year 2005

Jenis Serangan <i>Cause of Damage</i>	Luas Serangan <i>Attacked Area</i> (Ha)	Luas Kerusakan <i>Damaged Area</i> (Ha)
(1)	(2)	(3)
01. S u n d e p	-	-
02. Wereng	-	-
03. Walang Sangit	-	-
04. U l a t	-	-
05. T i k u s	-	-
06. B a b i	-	-
07. Hama Putih	-	-
08. Banjir	-	-
09. Kekeringan	-	-
J u m l a h/Total	-	-

SUMBER: MANTRI TANI KECAMATAN LAMPIHONG

TABEL/TABLE V.1.8
LUAS SERANGAN DAN KERUSAKAN TANAMAN JAGUNG
MENURUT JENIS SERANGAN
Area of Plants Attacked and Damaged of Maize by Cause of Damage
TAHUN/Year 2005

Jenis Serangan <i>Cause of Damage</i>	Luas Serangan <i>Attacked Area</i> (Ha)	Luas Kerusakan <i>Damaged Area</i> (Ha)
(1)	(2)	(3)
01. Bulai	-	-
02. Babi Hutan	-	-
03. Ulat Gerayak	-	-
04. Banjir	-	-
05. Kekeringan	-	-
06. Penggerek Tongkol	-	-
07. Tikus	-	--
J u m l a h / Total	-	-

SUMBER: MANTRI TANI KECAMATAN LAMPIHONG

TABEL/TABLE V.1.9
LUAS TANAM DAN PRODUKSI TANAMAN PERKEBUNAN
MENURUT JENISNYA
Planted Area and Production of Smallholders Estate by Type of Crops
TAHUN/Year 2004

Jenis Tanaman <i>Crops</i>	Luas Tanaman / <i>Crops Area</i> (Ha)			Produksi <i>Production</i> (Ton)
	Muda <i>Unripe</i>	Tanaman Mengha- silkan <i>Produced</i>	Tana- man ru- sak <i>Damaged</i>	
(1)	(2)	(3)		
1. Karet	244,00	714,00	620,00	340,62
2. Kelapa	18,00	43,00	46,00	23,79
3. J a h e	-	-	-	-
4. K o p i	-	59,00	43,00	7,81
5. Kakao	-	-	-	-
6. Aren / Enau	25,00	67,00	-	108,00
7. L a d a	-	-	-	-
8. Kelapa Hibrida	-	-	-	-
9. Kapolaga	-	-	-	-
10. Pinang	0,50	2,00	-	1,96
11. Kapok	-	3,00	2,00	0,50
12. S a g u	18,00	49,00	-	65,00
13. Kemiri	4,00	3,00	-	3,60

*) Data Tahun 2005 tidak tersedia

SUMBER: DINAS KEHUTANAN DAN PERKEBUNAN KAB. BALANGAN
 SOURCE: FORESTRY AND ESTATES SERVICE OF BALANGAN REGENCY

TABEL/TABLE V.1.10
BANYAKNYA TERNAK BESAR
MENURUT JENISNYA DIRINCI TIAP DESA
Population of Large Livestock by Village
TAHUN/Year 2005

D e s a <i>Village</i>	Kuda <i>Horse</i>	Sapi <i>Cow</i>	Kerbau <i>Buffalo</i>
(1)	(2)	(3)	(4)
01. Teluk Karya	-	-	-
02. Matang Lurus	-	-	-
03. Pimping	-	-	-
04. Tanah Habang Kiri	-	-	-
05. Tanah Habang Kanan	-	-	-
06. Kandang Jaya	-	-	-
07. Jimamun	-	-	-
08. Panaitan	-	-	-
09. Tampang	-	12	-
10. Lok Panginangan	-	17	-
11. Lampihong Selatan	-	7	-
12. Sungai Tabuk	-	10	-
13. Lampihong Kanan	-	28	-
14. Batu Merah	-	289	-

SUMBER: DINAS PERTANIAN, PETERNAKAN, DAN PERIKANAN KAB. BALANGAN
 SOURCE: AGRICULTURE, LIVESTOCK, AND FISHERY SERVICE OF BALANGAN REGENCY

Lanjutan Tabel/*Continued Table* V.1.10

<i>Desa</i> <i>Village</i>	<i>Kuda</i> <i>Horse</i>	<i>Sapi</i> <i>Cow</i>	<i>Kerbau</i> <i>Buffalo</i>
(1)	(2)	(3)	(4)
15. Simpang Tiga	-	67	-
16. Hilir Pasar	-	10	-
17. Mundar	-	12	-
18. Matang Hanau	-	24	-
19. Lampihong Kiri	-	7	-
20. Sungai Awang	-	7	-
21. Pupuyuan	-	21	-
22. Lajar	-	339	-
23. Kupang	-	-	-
24. Lok Hamawang	-	36	-
25. Kusambi Hilir	-	10	-
26. Kusambi Hulu	-	38	-
27. Jungkal	-	48	-
Jumlah/Total	-	983	-

SUMBER: DINAS PERTANIAN, PETERNAKAN, DAN PERIKANAN KAB. BALANGAN
 SOURCE: AGRICULTURE, LIVESTOCK, AND FISHERY SERVICE OF BALANGAN REGENCY

TABEL/TABLE V.1.11
BANYAKNYA TERNAK KECIL
MENURUT JENISNYA DIRINCI TIAP DESA
Population of Small Livestock by Village
TAHUN/Year 2005

D e s a <i>Village</i>	Kambing <i>Goat</i>	Domba <i>Sheep</i>	Babi <i>Pig</i>
(1)	(2)	(3)	(4)
01. Teluk Karya	39	-	-
02. Matang Lurus	37	-	-
03. Pimping	30	-	-
04. Tanah Habang Kiri	9	-	-
05. Tanah Habang Kanan	51	-	-
06. Kandang Jaya	-	-	-
07. Jimamun	67	-	-
08. Panaitan	107	-	-
09. Tampang	7	-	-
10. Lok Panginangan	26	-	-
11. Lampihong Selatan	-	-	-
12. Sungai Tabuk	-	-	-
13. Lampihong Kanan	-	-	-
14. Batu Merah	44	-	-

SUMBER: DINAS PERTANIAN, PETERNAKAN, DAN PERIKANAN KAB. BALANGAN
 SOURCE: AGRICULTURE, LIVESTOCK, AND FISHERY SERVICE OF BALANGAN REGENCY

Lanjutan Tabel/*Continued Table* V.1.11

<i>Desa</i> <i>Village</i>	Kambing <i>Goat</i>	Domba <i>Sheep</i>	Babi <i>Pig</i>
(1)	(2)	(3)	(4)
15. Simpang Tiga	-	-	-
16. Hilir Pasar	-	-	-
17. Mundar	14	-	-
18. Matang Hanau	-	-	-
19. Lampihong Kiri	-	-	-
20. Sungai Awang	-	-	-
21. Pupuyuan	9	-	-
22. Lajar	37	-	-
23. Kupang	-	-	-
24. Lok Hamawang	19	-	-
25. Kusambi Hilir	9	-	-
26. Kusambi Hulu	37	-	-
27. Jungkal	32	-	-
Jumlah/Total	575	12	-

SUMBER: DINAS PERTANIAN, PETERNAKAN, DAN PERIKANAN KAB. BALANGAN
 SOURCE: AGRICULTURE, LIVESTOCK, AND FISHERY SERVICE OF BALANGAN REGENCY

TABEL/TABLE V.1.12
BANYAKNYA TERNAK UNGGAS
MENURUT JENISNYA DIRINCI TIAP DESA
Population of Poultry by Village
TAHUN/Year 2005

D e s a <i>Village</i>	Ayam Ras Pedaging <i>Broiler</i>	Ayam Buras <i>Domestic Hen</i>	I t i k <i>Duck</i>
(1)	(2)	(3)	(4)
01. Teluk Karya	-	887	1.199
02. Matang Lurus	2.254	3.129	4.113
03. Pimping	-	1.408	10.824
04. Tanah Habang Kiri	1.230	882	1.836
05. Tanah Habang Kanan	-	1.554	2.114
06. Kandang Jaya	-	1.362	2.173
07. Jimamun	-	690	840
08. Panaitan	3.689	1.962	1.415
09. Tampang	-	945	368
10. Lok Panginangan	1.640	1.397	450
11. Lampihong Selatan	-	1.054	227
12. Sungai Tabuk	-	677	162
13. Lampihong Kanan	2.050	1.202	147
14. Batu Merah	-	1.071	50

SUMBER: DINAS PERTANIAN, PETERNAKAN, DAN PERIKANAN KAB. BALANGAN
 SOURCE: AGRICULTURE, LIVESTOCK, AND FISHERY SERVICE OF BALANGAN REGENCY

Lanjutan Tabel/*Continued Table V.1.12*

<i>Desa</i> <i>Village</i>	<i>Ayam Ras</i> <i>Pedaging</i> <i>Broiler</i>	<i>Ayam Buras</i> <i>Domestic Hen</i>	<i>Itik</i> <i>Duck</i>
(1)	(2)	(3)	(4)
15. Simpang Tiga	5.944	1.554	789
16. Hilir Pasar	-	668	296
17. Mundar	1.640	1.205	1.078
18. Matang Hanau	820	1.042	412
19. Lampihong Kiri	-	1.370	45
20. Sungai Awang	-	697	151
21. Pupuyuan	-	1.244	182
22. Lajar	-	1.394	543
23. Kupang	-	1.411	121
24. Lok Hamawang	1.435	1.001	70
25. Kusambi Hilir	-	1.260	140
26. Kusambi Hulu	-	1.537	175
27. Jungkal	-	1.244	29
Jumlah/Total	20.700	33.845	29.950

SUMBER: DINAS PERTANIAN, PETERNAKAN, DAN PERIKANAN KAB. BALANGAN
 SOURCE: AGRICULTURE, LIVESTOCK, AND FISHERY SERVICE OF BALANGAN REGENCY

TABEL/TABLE V.1.13
BANYAKNYA PRODUKSI DAN NILAI PRODUKSI IKAN DARAT
MENURUT JENIS PERAIRAN
Production and Production Value of Inland Fishery
TAHUN/Year 2005

Jenis Perairan	Produksi <i>Production</i> (Ton)	Nilai Produksi <i>Value</i> (000Rp)
(1)	(2)	(3)
1. R a w a/ <i>Swamp</i>	198,0	594.000
2. S u n g a i/ <i>River</i>	462,1	1.386.300
J u m l a h/<i>Total</i>	858,1	1.980.300

SUMBER: DINAS PERTANIAN, PETERNAKAN, DAN PERIKANAN KAB. BALANGAN
 SOURCE: AGRICULTURE, LIVESTOCK, AND FISHERY SERVICE OF BALANGAN REGENCY

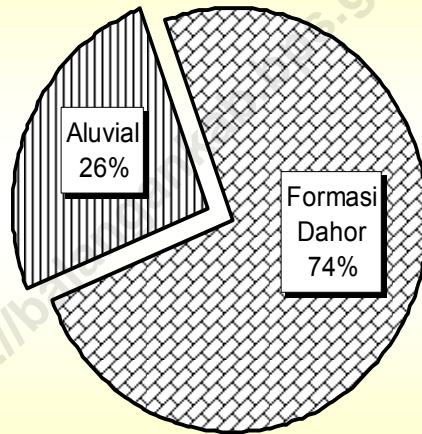
TABEL/TABLEV.1.14
BANYAKNYA RUMAH TANGGA DAN LUAS BUDIDAYA PERIKANAN
MENURUT TEMPAT BUDIDAYA
Number of Fishing Households and Fish Cultured Areas
TAHUN/Year 2004

Tempat Budidaya <i>Cultured Place</i>	Rumah Tangga <i>Households</i>	Luas <i>Area (m²)</i>
(1)	(2)	(3)
1. Tambak/ <i>Brackish water Pond</i>	-	-
2. Kolam/ <i>Fresh water Pond</i>	4	48.000
3. Keramba/ <i>Cage</i>	41	1.589
Jumlah/Total	45	49.589

*) Data tahun 2005 tidak tersedia

SUMBER: DINAS PERTANIAN, PETERNAKAN, DAN PERIKANAN KAB. BALANGAN
 SOURCE: AGRICULTURE, LIVESTOCK, AND FISHERY SERVICE OF BALANGAN REGENCY

Grafik 6.1. Formasi Geologi Kecamatan Lampihong
Figure 6.1 Total Area of Geological Formation of Halong



TABEL/TABLE VI.1.1
BANYAKNYA SAMBUNGAN LANGGANAN AIR MINUM
MENURUT JENIS SAMBUNGAN
Total of Sanitary Water Costumer Connection by Kind Connection
TAHUN/Year 2004

Jenis Sambungan <i>Kind of Connection</i>	Banyaknya <i>Total</i>
(1)	(2)
1. Sambungan Aktif/Active	
- Langsung	381
- Tidak Langsung	28
2. Sambungan Tidak Aktif/Inactive	
- Langsung	5
- Tidak Langsung	-
<hr/>	
J u m l a h/Total	414

*) Data tahun 2005 tidak tersedia

SUMBER: PDAM KABUPATEN BALANGAN
 SOURCE; REGIONAL WATER SUPPLY ENTERPRISE OF BALANGAN REGENCY

TABEL/TABLE VI.1.2
BANYAKNYA PELANGGAN AIR MINUM, PRODUKSI TERJUAL,
DAN NILAI PRODUKSI MENURUT JENIS KONSUMEN
Sanitary Water Customers, Sold, and Production Value by Kind of Consumers
TAHUN/Year 2004

Jenis Pelanggan <i>Kind of Customers</i>	Jumlah Pelanggan <i>Total of Customers</i>	Produksi Terjual <i>Sold (M³)</i>	Nilai Terjual <i>Value (000Rp)</i>
(1)	(2)	(3)	(4)
1. Non Niaga	363	26.146	30.821
2. Niaga Umum	-	-	-
3. Niaga Khusus	-	-	-
4. Sosial Umum	28	7.322	4.985
5. Sosial Khusus	23	1.980	1.924
J u m l a h/Total	414	35.448	37.730

*) Data tahun 2005 tidak tersedia

SUMBER: PDAM KABUPATEN BALANGAN
 SOURCE; REGIONAL WATER SUPPLY ENTERPRISE OF BALANGAN REGENCY

TABEL/TABLE VI.2.1
BANYAKNYA KUD DAN NON KUD,
ANGGOTANYA, SERTA JUMLAH SIMPANAN
TAHUN/Year 2004

U r a i a n	Banyaknya
(1)	(2)
1. Koperasi Unit Desa (KUD)	2
- Anggota (orang)	341
- Simpanan (000Rp)	6.734
2. Non Koperasi Unit Desa (Non KUD)	3
- Anggota (orang)	139
- Simpanan (000Rp)	17.869

*) Data Tahun 2005 tidak tersedia

SUMBER: DIPERINDAG, PENANAMAN MODAL, DAN KOPERASI KAB. BALANGAN
 SOURCE: *INDUSTRY, TRADE, INVESTMENT, AND COOPERATIVE SERVICE OF BALANGAN*

TABEL/TABLE VI.3.1
LUAS FORMASI GEOLOGI KECAMATAN LAMPIHONG
Total Area of Geological Formation of Lampihong
TAHUN/Year 2005

Formasi Geologi <i>Geological Formation</i> (1)	Luas <i>Area (Ha)</i> (2)
1. Formasi Dahor	6.960
2. Formasi Warukin	-
3. Formasi Berai	-
4. Formasi Tanjung	-
5. Formasi Pitap	-
6. Anggota Haruyan Formasi Pitap	-
7. Aluvial	2.400
8. Granodiorit	-
9. Granit Batang Alai	-
10. Olistolit	-
11. Batuan Ultrabasa	-
J u m l a h/Total	9.360

SUMBER: DINAS PERTAMBANGAN DAN LINGKUNGAN HIDUP KAB. BALANGAN
 SOURCE: MINING AND ENVIRONMENT SERVICE OF BALANGAN

TABEL/TABLE VII.1.1
PANJANG JALAN MENURUT JENIS PERMUKAAN,
KONDISI JALAN, DAN KELAS JALAN
Length of Roads by Type of Surface, Condition, and Class
TAHUN/Year 2005

<i>Jenis Permukaan, Kondisi, dan Kelas Jalan</i> <i>Type of Surface, Condition, and Class</i>	<i>Panjang Jalan (km)</i> <i>Length</i>
(1)	(2)
<u>Jenis Permukaan/Type of Surface</u>	
1. Aspal	16,858
2. Kerikil	23,450
3. Tanah	0,750
4. Tidak Dirinci	-
<u>Jumlah/Total</u>	<u>41,058</u>
<u>Kondisi Jalan/Condition</u>	
1. Baik	3,765
2. Sedang	11,868
3. Rusak	25,425
4. Rusak Berat	-
<u>Jumlah/Total</u>	<u>41,058</u>
<u>Kelas Jalan/Class</u>	
1. Kelas I	...
2. Kelas II	...
3. Kelas IIIA	...
4. Kelas IIIB	...
5. Kelas IIIC	...
6. Kelas IV	...
7. Kelas V	...
8. Kelas Tidak Dirinci	...
<u>Jumlah/Total</u>	<u>...</u>

SUMBER: DINAS PEKERJAAN UMUM KABUPATEN BALANGAN

TABEL/TABLE VII.2.1
BANYAKNYA KENDARAAN BERMOTOR
YANG TERDAPAT DI TIAP DESA
TAHUN/Year 2005

D e s a <i>Village</i>	Kendaraan Bermotor		
	Roda 4	Roda 3	Roda 2
(1)	(2)	(3)	(4)
01. Teluk Karya	7	-	45
02. Matang Lurus	4	-	55
03. Pimping	-	-	12
04. Tanah Habang Kiri	-	-	41
05. Tanah Habang Kanan	4	-	73
06. Kandang Jaya	7	-	52
07. Jimamun	1	-	20
08. Panaitan	3	-	35
09. Tampang	3	-	48
10. Lok Panginangan	1	-	43
11. Lampihong Selatan	11	-	62
12. Sungai Tabuk	1	-	14
13. Lampihong Kanan	13	-	50
14. Batu Merah	8	-	47

SUMBER: KEPALA DESA

Lanjutan Tabel/*Continued Table* VII.2.1

Desa <i>Village</i>	Kendaraan Bermotor		
	Roda 4	Roda 3	Roda 2
(1)	(2)	(3)	(4)
15. Simpang Tiga	13	-	44
16. Hilir Pasar	1	-	33
17. Mundar	-	-	41
18. Matang Hanau	1	-	22
19. Lampihong Kiri	15	-	38
20. Sungai Awang	3	-	23
21. Pupuyuan	1	-	22
22. Lajar	2	-	25
23. Kupang	6	-	36
24. Lok Hamawang	2	-	23
25. Kusambi Hilir	4	-	43
26. Kusambi Hulu	4	-	40
27. Jungkal	6	-	30
Jumlah/Total	121	-	1.013

SUMBER: KEPALA DESA

TABEL/TABLE VII.2.2
BANYAKNYA KENDARAAN TIDAK BERMOTOR
YANG TERDAPAT DI TIAP DESA
TAHUN/Year 2005

<i>Desa</i> <i>Village</i>	<i>Becak</i> <i>Handicap</i>	<i>Sepeda</i> <i>Bike</i>	<i>Gerobak</i> <i>Cart</i>
(1)	(2)	(3)	(4)
01. Teluk Karya	-	87	-
02. Matang Lurus	-	198	-
03. Pimping	-	36	-
04. Tanah Habang Kiri	-	99	-
05. Tanah Habang Kanan	-	161	-
06. Kandang Jaya	-	178	-
07. Jimamun	-	81	-
08. Panaitan	-	145	-
09. Tampang	-	114	-
10. Lok Panginangan	-	127	-
11. Lampihong Selatan	-	175	-
12. Sungai Tabuk	-	60	-
13. Lampihong Kanan	-	147	-
14. Batu Merah	-	156	-

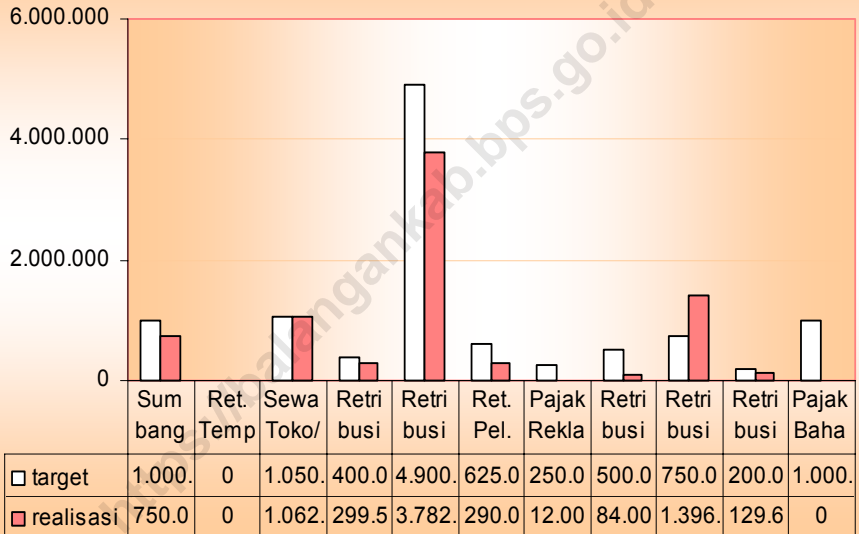
SUMBER: KEPALA DESA

Lanjutan Tabel/*Continued Table* VII.2.2

D e s a <i>Village</i>	Becak <i>Handicap</i>	Sepeda <i>Bike</i>	Gerobak <i>Cart</i>
(1)	(2)	(3)	(4)
15. Simpang Tiga	-	124	-
16. Hilir Pasar	-	98	-
17. Mundar	-	178	-
18. Matang Hanau	-	113	-
19. Lampihong Kiri	-	107	-
20. Sungai Awang	-	78	-
21. Pupuyuan	-	99	-
22. Lajar	-	150	-
23. Kupang	-	101	-
24. Lok Hamawang	-	82	-
25. Kusambi Hilir	-	136	-
26. Kusambi Hulu	-	141	-
27. Jungkal	-	106	-
J u m l a h/Total	-	3.277	-

SUMBER: KEPALA DESA

Grafik 8.1. Banyaknya Penerimaan Daerah
Figure 8.1. Number of Region Revenues



TABEL/TABLE VIII.1.1
BANYAKNYA PENERIMAAN DAERAH
KECAMATAN LAMPIHONG
Number of Regional Revenues of Lampihong by Kind of Revenues
TAHUN/Year 2005

Jenis Pendapatan <i>Kind of Revenues</i>	Target	Realisasi
(1)	(2)	(3)
1. Sumbangan Pihak III	1.000.000	75.0000
2. Retribusi Tempat Penumpukan Karet	-	-
3. Sewa Toko/Pertokoan	1.050.000	1.062.000
4. Retribusi Petak Toko	400.000	299.500
5. Retribusi Pasar	4.900.000	3.782.900
6. Ret. Pel. Kebersihan/Sampah	625.000	290.000
7. Pajak Reklame	250.000	12.000
8. Retribusi Huller Gabah	500.000	84.000
9. Retribusi IMB / Sempadan	750.000	1.396.500
10. Retribusi Izin Gangguan (HO)	200.000	129.600
11. Pajak Bahan Galian Gol. C	1.000.000	-
12. Retribusi Surat Ijin Tempat Usaha (SITU)	-	-
J u m l a h/Total	327.925	7.131.500

SUMBER: DINAS PENDAPATAN KABUPATEN BALANGAN
 SOURCE: REGIONAL REVENUE SERVICE OF BALANGAN REGENCY