




Katalog BPS : 1102001.3321090

KECAMATAN DEMPET

DALAM ANGKA

TAHUN 2009



KERJASAMA
BAPPEDA KABUPATEN DEMAK
BADAN PUSAT STATISTIK KABUPATEN DEMAK

KECAMATAN DEMPET DALAM ANGKA 2009
DEMPET IN FIGURES 2009

No. Publikasi / *Publication Number* : 3321090.101
Katalog BPS / *BPS Catalogue* : 1102001.3321090

Ukuran Buku / *Book Size* : A5
Jumlah Halaman / *Number of Pages* : 67

Naskah / *Manuscript* :
Badan Pusat Statistik Kabupaten Demak

Penyunting / *Editor* :
Seksi IPDS Kabupaten Demak

Gambar / *Figures* :
Seksi IPDS Kabupaten Demak

Diterbitkan Oleh / *Published by* :
Badan Pusat Statistik Kabupaten Demak

Boleh dikutip dengan menyebut sumbernya
May be cited with reference to the source

KATA PENGANTAR

Kebutuhan akan data semakin penting selaras dengan meningkatnya kegiatan pembangunan, sehingga ketersediaan data yang akurat sangat diperlukan guna evaluasi serta perencanaan agar sasaran yang hendak dituju dapat tercapai. Sebagai salah satu upaya membantu tersedianya data di tingkat kecamatan, diterbitkanlah buku *Kecamatan Dempet Dalam Angka Tahun 2009* sehingga informasi yang diperlukan dapat terpenuhi.

Sebagaimana buku Kecamatan Dempet Dalam Angka tahun sebelumnya, buku ini memuat data tentang pemerintahan, penduduk, pertanian, sosial serta informasi lainnya yang dihimpun dari laporan monografi Desa/Kelurahan, Dinas serta Instansi di Kecamatan Dempet. Untuk itu kami menyampaikan terima kasih atas partisipasi dan kerjasamanya yang telah terbangun selama ini.

Akhirnya saya ucapkan terima kasih yang sebesar-besarnya kepada Bapak Camat yang telah berkenan membantu sehingga terbitnya buku *Kecamatan Dempet Dalam Angka Tahun 2009* ini. Semoga buku ini bermanfaat bagi kita semua.

Dempet, September 2010

Penyusun,

SUPRIHARTO

NIP : 19690708 199102 1 001

SAMBUTAN CAMAT DEMPET

Assalamu'alaikum Wr. Wb.

Dengan semakin luasnya sasaran pembangunan yang kita laksanakan, perlu didukung oleh tersedianya data statistik yang akurat, relevan dan berkesinambungan. Upaya penerbitan buku *Kecamatan Dempet Dalam Angka Tahun 2009* oleh KSK Kecamatan Dempet ini merupakan jawaban yang tepat, karena dari buku ini dapat diketahui keberhasilan pembangunan yang telah dicapai dalam kurun waktu tertentu.

Dengan tersedianya berbagai macam data yang disajikan dalam publikasi ini diharapkan dapat membantu memecahkan persoalan bagi para perencana, pengambil keputusan dan para pengguna data pada umumnya, dalam usahanya menggali segala potensi yang ada untuk meningkatkan taraf hidup masyarakat, oleh karena itu kami sambut gembira atas terbitnya ini.

Selanjutnya kepada semua pihak yang telah membantu terbitnya buku *Kecamatan Dempet Dalam Angka Tahun 2009* ini, kami sampaikan ucapan terima kasih, dengan harapan semoga buku ini akan bermanfaat.

Wassalamu'alaikum Wr. Wb.

Dempet, September 2010

Camat Dempet

AGUS HERAWAN, SIP.

NIP : 19710612 199003 1 004

DAFTAR ISI

| | Halaman |
|------------------------------|---|
| KATA PENGANTAR | i |
| SAMBUTAN CAMAT DEMPET | ii |
| DAFTAR ISI | iii |
| DAFTAR TABEL | iv |
| DAFTAR GAMBAR | vi |
| | |
| BAB I | KEADAAN GEOGRAFI |
| | 1.1 Letak Geografi 1 |
| | 1.2 Luas Penggunaan Lahan 1 |
| | |
| BAB II | PEMERINTAHAN |
| | 2.1 Wilayah Administrasi 11 |
| | |
| BAB III | KEPENDUDUKAN DAN KETENAGAKERJAAN |
| | 3.1. Kependudukan 18 |
| | 3.2. Fertilitas dan Mortalitas 21 |
| | |
| BAB IV | SOSIAL |
| | 4.1. Pendidikan 48 |
| | 4.2. Kesehatan 48 |
| | |
| BAB V | PERTANIAN & PETERNAKAN 61 |
| | |
| BAB VI | TRANSPORTASI & KOMUNIKASI 63 |
| | |
| BAB VII | PDRB KECAMATAN DEMPET 64 |

DAFTAR TABEL

| Tabel | Uraian | Hal. |
|---|---|------|
| 1 | 2 | 3 |
| BAB I. GEOGRAFI | | |
| Tabel 1.1 | Letak Geografis Kecamatan Dempet | 4 |
| Tabel 1.2 | Luas Wilayah Kecamatan Dempet dirinci Menurut Desa | 5 |
| Tabel 1.3 | Luas Tanah Sawah dan Tanah Kering dirinci Menurut Desa | 6 |
| Tabel 1.4 | Luas Tanah Sawah Menurut Jenis Pengairan dirinci Menurut Desa | 7 |
| Tabel 1.5 | Luas Tanah Kering Menurut Penggunaan dirinci Menurut Desa | 9 |
| BAB II. PEMERINTAHAN | | |
| Tabel 2.1 | Jumlah Sarana Pemerintahan Desa Di Kecamatan Dempet | 12 |
| Tabel 2.2 | Luas Tanah Bengkok dan Kas Desa Di Kecamatan Dempet | 13 |
| Tabel 2.3 | Jumlah Dusun , RT dan RW dirinci Menurut Desa | 14 |
| Tabel 2.4 | Jumlah Perangkat Desa Dirinci Menurut Desa Kec.Dempet | 15 |
| BAB III. PENDUDUK DAN ANGKATAN KERJA | | |
| Tabel 3.1 | Jumlah Pnddk Dewasa dan Anak-Anak Mnrt Jenis Kelamin | 22 |
| Tabel 3.2 | Rata - Rata Jumlah Anggota Rumah Tangga dirinci Menurut Desa | 24 |
| Tabel 3.3 | Penduduk Kelompok Umur dan Jenis Kelamin | 25 |
| Tabel 3.4 | Kepadatan Penduduk Menurut Desa di Kecamatan Dempet | 26 |
| Tabel 3.5 | Jumlah Kelahiran Penduduk di Kecamatan Dempet | 27 |
| Tabel 3.6 | Jumlah Kematian Penduduk di Kecamatan Dempet | 28 |
| Tabel 3.7 | Jumlah Penduduk yang Datang di Kecamatan Dempet | 29 |
| Tabel 3.8 | Jumlah Penduduk yang Menurutgi di Kecamatan Dempet | 30 |
| Tabel 3.9 | Rasio Ibu-Anak/Child Woman Ratio (CWR) di Kec. Dempet | 31 |
| Tabel 3.10 | Angka Fertilitas Umum / General Fertility Di Kec. Dempet | 32 |
| Tabel 3.11 | Jumlah Penduduk Menurut Jenis Kelamin dan Sex Ratio | 33 |
| Tabel 3.12 | Angka Ketergantungan / Dependency Ratio dirinci Menurut Desa | 34 |

| Tabel | U r a i a n | Hal. |
|--|---|------|
| 1 | 2 | 3 |
| Tabel 3.13 | Penduduk Usia 10 Tahun ke atas menurut Mata Pencaharian | 35 |
| Tabel 3.14 | Pend. Usia 10 Thn keatas mnrt Pendidikan yg Ditamatkan | 38 |
| Tabel 3.15 | Angka Kelahiran dan Kematian Kasar (CBR dan CDR) | 40 |
| Tabel 3.16 | Penduduk Menurut Kelompok Umur Dan Jenis Kelamin | 41 |
| BAB IV. S O S I A L | | |
| Tabel 4.1 | Jumlah Sekolah,Murid Dan Guru Taman Kanak-Kanak | 49 |
| Tabel 4.2 | Jumlah Sekolah,Murid Dan Guru SD Negeri dan MI | 50 |
| Tabel 4.3 | Jumlah Sekolah,Murid Dan Guru SLTP Negeri Dan MTs | 51 |
| Tabel 4.4 | Jumlah Sekolah,Murid dan Guru SLTA Negeri Dan Swasta | 52 |
| Tabel 4.5 | Jumlah Sekolah,Murid Dan Guru Madrasah Diniyah | 53 |
| Tabel 4.6 | Jumlah Tenaga Kesehatan di Kecamatan Dempet | 54 |
| Tabel 4.7 | Jumlah Peserta KB Aktif Menurut Alat Konstrasepsi | 55 |
| Tabel 4.8 | Jumlah Peristiwa Nikah,Talak,Cerai dan Rujuk | 57 |
| Tabel 4.9 | Jumlah Prasarana Kesehatan di Kecamatan Dempet | 58 |
| Tabel 4.10 | Jumlah Tempat Ibadah di Kecamatan Dempet | 59 |
| Tabel 4.11 | Jumlah Pemeluk Agama di Kecamatan Dempet | 60 |
| BAB V. PERTANIAN | | |
| Tabel 5.1 | Luas Panen dan Produksi Padi Sawah Dan Palawija di Kec.Dempet | 61 |
| Tabel 5.2 | Populasi Ternak Besar di Kecamatan Dempet | 62 |
| BAB VI. TRANSPORTASI DAN KOMUNIKASI | | |
| Tabel 6.1 | Jumlah Kendaraan Bermotor di Kecamatan Dempet | 63 |
| BAB VII. PDRB KECAMATAN DEMPET | | |
| Tabel 7.1 | PDRB Atas Dasar Harga Berlaku Tahun 2008 - 2009 | 64 |
| Tabel 7.2 | PDRB Atas Dasar Harga Konstan 2000 | 65 |
| Tabel 7.3 | Distribusi Persentase PDRB Atas Dasar Harga Berlaku | 66 |
| Tabel 7.4 | Distribusi Persentase PDRB Atas Dasar Harga Konstan | 67 |

DAFTAR GAMBAR

| Gambar | | Hal |
|-------------|--|-----|
| Gambar 1.1. | LUAS WILAYAH KECAMATAN DEMPET MENURUT DESA TAHUN 2009 | 2 |
| Gambar 1.2. | LUAS PENGGUNAAN LAHAN KECAMATAN DEMPET MENURUT DESA TAHUN 2009 | 3 |
| Gambar 3.1. | JUMLAH PENDUDUK KECAMATAN DEMPET LAKI-LAKI DAN PEREMPUAN MENURUT DESA TAHUN 2009 | 19 |
| Gambar 3.2. | PETA TEMATIK JUMLAH PENDUDUK KECAMATAN DEMPET | 20 |
| Gambar 3.3. | CBR DAN CDR KECAMATAN DEMPET TAHUN 2009 | 21 |

BAB I

KEADAAN GEOGRAFI

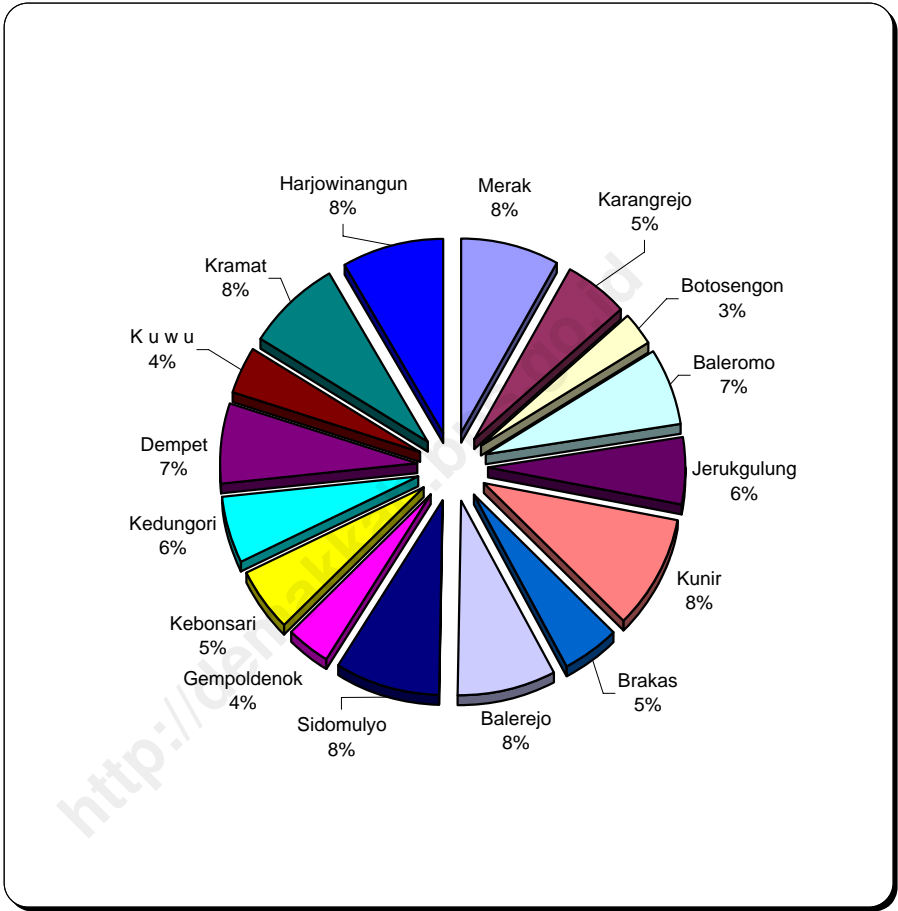
1.1. Letak Geografi

Kecamatan Dempet merupakan salah satu Kecamatan di Kabupaten Demak. Sebelah utara wilayah ini berbatasan dengan Kecamatan Gajah, sebelah timur berbatasan dengan Kab Grobogan, sebelah selatan berbatasan dengan Kecamatan Kebonagung, serta sebelah barat berbatasan dengan Kecamatan Wonosalam. Jarak terjauh dari barat ke timur adalah sepanjang 10 kilometer dan dari utara ke selatan sepanjang 5 kilometer. Jarak ke Ibukota Demak 10 kilometer, Sedangkan jarak ke kecamatan sekitar adalah ke Kecamatan Gajah 10 kilometer dan ke Kecamatan Wonosalam 5 kilometer.

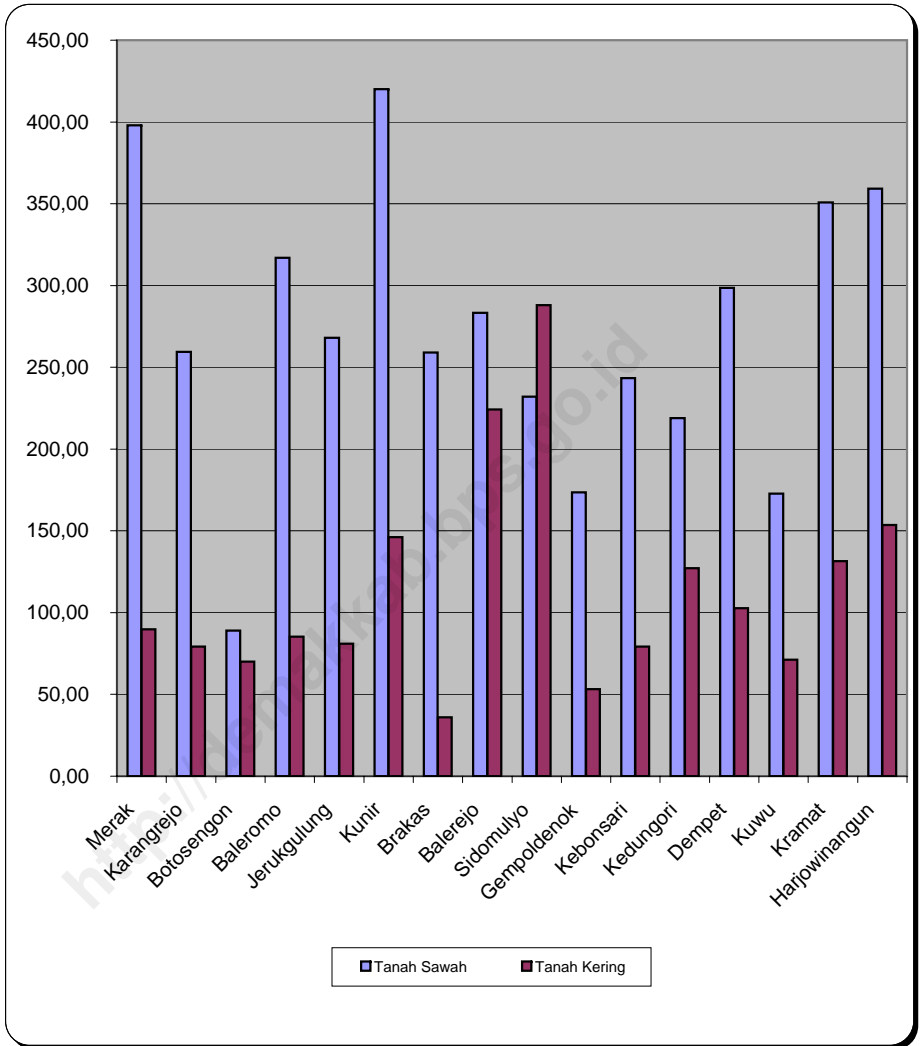
1.2. Luas Penggunaan Lahan

Secara administratif luas wilayah Kecamatan Dempet adalah 61,61 kilometer persegi, terdiri atas 16 desa. Sebagai daerah agraris yang kebanyakan penduduknya hidup dari pertanian, wilayah Kecamatan Dempet terdiri atas lahan sawah yang mencapai luas 4 343,10 hektar, dan selebihnya adalah lahan kering seluas 1 818,60 hektar. Menurut penggunaannya, lahan sawah berpengairan teknis seluas 3 850,30 hektar, berpengairan setengah teknis 7,50 hektar. Sedangkan untuk lahan kering 821,90 hektar digunakan untuk tegal/kebun, 780,60 hektar digunakan untuk bangunan dan halaman, selebihnya digunakan untuk lainnya (Jalan, Sungai dll).

Gambar 1.1. LUAS WILAYAH KECAMATAN DEMPET MENURUT DESA TAHUN 2009



Gambar 1.2. LUAS PENGGUNAAN LAHAN KECAMATAN DEMPET MENURUT DESA TAHUN 2009



Tabel 1.1. LETAK GEOGRAFIS KECAMATAN DEMPET

I. BATAS WILAYAH KECAMATAN DEMPET

- | | |
|-------------------|----------------------|
| > Sebelah Utara | Kecamatan Gajah |
| > Sebelah Timur | Kecamatan Grobogan |
| > Sebelah Selatan | Kecamatan Kebonagung |
| > Sebelah Barat | Kecamatan Wonosalam |

II. JARAK TERJAUH

- | | |
|-------------------------|--------------|
| > Dari Barat ke Timur | ± 10 Km. |
| > Dari Utara ke Selatan | ± 5 Km. |

III. JARAK DARI KECAMATAN KE IBUKOTA DEMAK ± 10 KM.

JARAK DARI KECAMATAN KE PUSAT KECAMATAN LAINNYA :

- | | |
|---------------------------|--------------|
| > Ke Kecamatan Gajah | ± 10 Km. |
| > Ke Kecamatan Wonosalam | ± 5 Km. |
| > Ke Kecamatan Kebonagung | ± 7 Km. |

IV. TINGGI DARI PERMUKAAN AIR LAUT < 500 M

**Tabel 1.2. LUAS WILAYAH KECAMATAN DEMPET
DIRINCI MENURUT DESA
TAHUN 2009**

| | DESA | LUAS (Ha) | PERSENTASE (%) |
|----|---------------|-----------------|----------------|
| | 1 | 2 | 3 |
| 1 | Merak | 487,90 | 7,92 |
| 2 | Karangrejo | 338,60 | 5,50 |
| 3 | Botosengon | 159,00 | 2,58 |
| 4 | Baleromo | 402,30 | 6,53 |
| 5 | Jerukgulung | 349,00 | 5,66 |
| 6 | Kunir | 566,20 | 9,19 |
| 7 | Brakas | 295,00 | 4,79 |
| 8 | Balerejo | 507,60 | 8,24 |
| 9 | Sidomulyo | 520,00 | 8,44 |
| 10 | Gempoldenok | 226,90 | 3,68 |
| 11 | Kebonsari | 322,70 | 5,24 |
| 12 | Kedungori | 346,10 | 5,62 |
| 13 | Dempet | 401,30 | 6,51 |
| 14 | K u w u | 244,00 | 3,96 |
| 15 | Kramat | 482,30 | 7,83 |
| 16 | Harjowinangun | 512,80 | 8,32 |
| | JUMLAH | 6 161,70 | 100,00 |
| | JUMLAH 2008 | 6 161,70 | 100,00 |
| | 2007 | 6 161,70 | 100,00 |
| | 2006 | 6 161,70 | 100,00 |
| | 2005 | 6 161,70 | 100,00 |

Sumber : Monografi Kecamatan Dempet

**Tabel 1.3. LUAS TANAH SAWAH DAN TANAH KERING
DIRINCI MENURUT DESA DI KECAMATAN DEMPET
TAHUN 2009**

| DESA | | TANAH SAWAH (Ha) | TANAH KERING (Ha) | JUMLAH (Ha) |
|-------------|---------------|------------------------|-------------------------|----------------|
| 1 | | 2 | 3 | 4 |
| 1 | Merak | 398,00 | 89,90 | 487,90 |
| 2 | Karangrejo | 259,40 | 79,20 | 338,60 |
| 3 | Botosengon | 89,00 | 70,00 | 159,00 |
| 4 | Baleromo | 317,00 | 85,30 | 402,30 |
| 5 | Jerugkulung | 268,00 | 81,00 | 349,00 |
| 6 | Kunir | 420,00 | 146,20 | 566,20 |
| 7 | Brakas | 259,00 | 36,00 | 295,00 |
| 8 | Balerejo | 283,40 | 224,20 | 507,60 |
| 9 | Sidomulyo | 232,00 | 288,00 | 520,00 |
| 10 | Gempoldenok | 173,60 | 53,30 | 226,90 |
| 11 | Kebonsari | 243,40 | 79,30 | 322,70 |
| 12 | Kedungori | 219,00 | 127,10 | 346,10 |
| 13 | Dempet | 298,50 | 102,80 | 401,30 |
| 14 | Kuwu | 172,80 | 71,20 | 244,00 |
| 15 | Kramat | 350,80 | 131,50 | 482,30 |
| 16 | Harjowinangun | 359,20 | 153,60 | 512,80 |
| JUMLAH | | 4 343,10 | 1 818,60 | 6 161,70 |
| JUMLAH 2008 | | 4 343,10 | 1 818,60 | 6 161,70 |
| 2007 | | 4 343,10 | 1 818,60 | 6 161,70 |
| 2006 | | 4 343,10 | 1 818,60 | 6 161,70 |
| 2005 | | 4 343,10 | 1 818,60 | 6 161,70 |

Sumber : Monografi Kecamatan Dempet

Tabel 1.4. LUAS TANAH SAWAH DIRINCI MENURUT DESA DAN JENIS PENGAIRAN DI KECAMATAN DEMPET TAHUN 2009

| | DESA | TEKNIS (Ha) | 1/2 TEKNIS (Ha) | SEDERHANA (Ha) |
|----|---------------|-----------------|--------------------|-------------------|
| | 1 | 2 | 3 | 4 |
| 1 | Merak | 210,70 | 0,00 | 0,00 |
| 2 | Karangrejo | 259,40 | 0,00 | 0,00 |
| 3 | Botosengon | 81,50 | 7,50 | 0,00 |
| 4 | Baleromo | 289,00 | 0,00 | 0,00 |
| 5 | Jerugkulung | 268,00 | 0,00 | 0,00 |
| 6 | Kunir | 420,00 | 0,00 | 0,00 |
| 7 | Brakas | 64,00 | 0,00 | 0,00 |
| 8 | Balerejo | 238,40 | 0,00 | 0,00 |
| 9 | Sidomulyo | 232,00 | 0,00 | 0,00 |
| 10 | Gempoldenok | 173,60 | 0,00 | 0,00 |
| 11 | Kebonsari | 243,40 | 0,00 | 0,00 |
| 12 | Kedungori | 197,00 | 0,00 | 0,00 |
| 13 | Dempet | 290,50 | 0,00 | 0,00 |
| 14 | Kuwu | 172,80 | 0,00 | 0,00 |
| 15 | Kramat | 350,80 | 0,00 | 0,00 |
| 16 | Harjowinangun | 359,20 | 0,00 | 0,00 |
| | JUMLAH | 3 850,30 | 7,50 | 0,00 |
| | JUMLAH 2008 | 3 850,30 | 7,50 | 0,00 |
| | 2007 | 3 859,30 | 7,50 | 0,00 |
| | 2006 | 3 859,30 | 7,50 | 0,00 |
| | 2005 | 3 859,30 | 7,50 | 0,00 |

Sumber : Monografi Kecamatan Dempet

Lanjutan.

| DESA | SEDERHANA NON PU (Ha) | TADAH HUJAN (Ha) | JUMLAH (Ha) |
|------------------|--------------------------|---------------------|-----------------|
| 1 | 5 | 6 | 7 |
| 1 Merak | 0,00 | 187,30 | 398,00 |
| 2 Karangrejo | 0,00 | 0,00 | 259,40 |
| 3 Botosengon | 0,00 | 0,00 | 89,00 |
| 4 Baleromo | 0,00 | 28,00 | 317,00 |
| 5 Jerukgulung | 0,00 | 0,00 | 268,00 |
| 6 Kunir | 0,00 | 0,00 | 420,00 |
| 7 Brakas | 0,00 | 195,00 | 259,00 |
| 8 Balerejo | 0,00 | 45,00 | 283,40 |
| 9 Sidomulyo | 0,00 | 0,00 | 232,00 |
| 10 Gempoldenok | 0,00 | 0,00 | 173,60 |
| 11 Kebonsari | 0,00 | 0,00 | 243,40 |
| 12 Kedungori | 0,00 | 22,00 | 219,00 |
| 13 Dempet | 0,00 | 8,00 | 298,50 |
| 14 K u w u | 0,00 | 0,00 | 172,80 |
| 15 Kramat | 0,00 | 0,00 | 350,80 |
| 16 Harjowinangun | 0,00 | 0,00 | 359,20 |
| JUMLAH | 0,00 | 485,30 | 4 343,10 |
| JUMLAH 2008 | 0,00 | 485,30 | 4 343,10 |
| 2007 | 0,00 | 476,30 | 4 343,10 |
| 2006 | 0,00 | 476,30 | 4 343,10 |
| 2005 | 0,00 | 476,30 | 4 343,10 |

Sumber : Monografi Kecamatan Dempet

Tabel 1.5. LUAS TANAH KERING DIRINCI MENURUT DESA DAN PENGGUNAANNYA DI KECAMATAN DEMPET TAHUN 2009

| DESA | | Peka- rangan/ Bangann (Ha) | Tegalan/ Kebun (Ha) | Padang (Ha) | Tebat / Empang (Ha) | Tambak (Ha) |
|-------------|---------------|----------------------------------|---------------------------|----------------|---------------------------|----------------|
| 1 | | 2 | 3 | 4 | 5 | 6 |
| 1 | Merak | 40,70 | 42,00 | 0,00 | 0,00 | 0,00 |
| 2 | Karangrejo | 49,90 | 0,00 | 0,00 | 0,00 | 0,00 |
| 3 | Botosengon | 52,50 | 12,00 | 0,00 | 0,00 | 0,00 |
| 4 | Baleromo | 11,00 | 70,00 | 0,00 | 0,00 | 0,00 |
| 5 | Jerukgulung | 47,70 | 29,70 | 0,00 | 0,00 | 0,00 |
| 6 | Kunir | 62,00 | 81,50 | 0,00 | 0,00 | 0,00 |
| 7 | Brakas | 24,00 | 11,00 | 0,00 | 0,00 | 0,00 |
| 8 | Balerejo | 80,60 | 100,50 | 0,00 | 0,00 | 0,00 |
| 9 | Sidomulyo | 65,20 | 201,00 | 0,00 | 0,00 | 0,00 |
| 10 | Gempoldenok | 22,80 | 26,60 | 0,00 | 0,00 | 0,00 |
| 11 | Kebonsari | 30,20 | 10,80 | 0,00 | 0,00 | 0,00 |
| 12 | Kedungori | 59,40 | 64,70 | 0,00 | 0,00 | 0,00 |
| 13 | Dempet | 63,50 | 20,00 | 0,00 | 0,00 | 0,00 |
| 14 | K u w u | 32,00 | 26,60 | 0,00 | 0,00 | 0,00 |
| 15 | Kramat | 67,40 | 55,80 | 0,00 | 0,00 | 0,00 |
| 16 | Harjowinangun | 71,70 | 69,70 | 0,00 | 0,00 | 0,00 |
| JUMLAH | | 780,60 | 821,90 | 0,00 | 0,00 | 0,00 |
| JUMLAH 2008 | | 780,60 | 821,90 | 0,00 | 0,00 | 0,00 |
| 2007 | | 780,60 | 821,90 | 0,00 | 0,00 | 0,00 |
| 2006 | | 780,60 | 821,90 | 0,00 | 0,00 | 0,00 |
| 2005 | | 780,60 | 821,90 | 0,00 | 0,00 | 0,00 |

Sumber : Monografi Kecamatan Dempet

Lanjutan

| DESA | SEMENT. TAK DI- USHKAN. | HUTAN NEGARA | PERKEB. NEG/ SWASTA | LAINNYA (SUNGAI, JL, DLL) | JUMLAH |
|------------------|-------------------------------|-----------------|---------------------------|---------------------------------|-----------------|
| 1 | 7 | 8 | 9 | 10 | 11 |
| 1 Merak | 0,00 | 0,00 | 0,00 | 7,20 | 89,90 |
| 2 Karangrejo | 0,00 | 0,00 | 0,00 | 29,30 | 79,20 |
| 3 Botosengon | 0,00 | 0,00 | 0,00 | 5,50 | 70,00 |
| 4 Baleromo | 0,00 | 0,00 | 0,00 | 4,30 | 85,30 |
| 5 Jerukgulung | 0,00 | 0,00 | 0,00 | 3,60 | 81,00 |
| 6 Kunir | 0,00 | 0,00 | 0,00 | 2,70 | 146,20 |
| 7 Brakas | 0,00 | 0,00 | 0,00 | 1,00 | 36,00 |
| 8 Balerejo | 0,00 | 0,00 | 0,00 | 43,10 | 224,20 |
| 9 Sidomulyo | 0,00 | 0,00 | 0,00 | 21,80 | 288,00 |
| 10 Gempoldenok | 0,00 | 0,00 | 0,00 | 3,90 | 53,30 |
| 11 Kebonsari | 0,00 | 0,00 | 0,00 | 38,30 | 79,30 |
| 12 Kedungori | 0,00 | 0,00 | 0,00 | 3,00 | 127,10 |
| 13 Dempet | 0,00 | 0,00 | 0,00 | 19,30 | 102,80 |
| 14 K u w u | 0,00 | 0,00 | 0,00 | 12,60 | 71,20 |
| 15 Kramat | 0,00 | 0,00 | 0,00 | 8,30 | 131,50 |
| 16 Harjowinangun | 0,00 | 0,00 | 0,00 | 12,20 | 153,60 |
| JUMLAH | 0,00 | 0,00 | 0,00 | 216,10 | 1 818,60 |
| JUMLAH 2008 | 0,00 | 0,00 | 0,00 | 216,10 | 1 818,60 |
| 2007 | 0,00 | 0,00 | 0,00 | 216,10 | 1 818,60 |
| 2006 | 0,00 | 0,00 | 0,00 | 216,10 | 1 818,60 |
| 2005 | 0,00 | 0,00 | 0,00 | 216,10 | 1 818,60 |

Sumber : Monografi Kecamatan Dempet

BAB II

PEMERINTAHAN

2.1. Wilayah Administrasi

Secara administratif wilayah Kecamatan Dempet terdiri atas 16 Desa, 50 Dusun serta 63 Rukun Warga dan 360 Rukun Tetangga. Seluruh desa di Kecamatan Dempet sudah termasuk klasifikasi swasembada. Jumlah perangkat yang telah terisi adalah Kepala Desa sejumlah 15 orang, carik desa 14 orang, staf ur umum 14 orang, staf ur pembangunan 12 orang, staf ur keuangan 15 orang, staf ur pemerintahan 17 orang, staf ur kesra 11 orang, kamitua 4 orang, kebayan 9 orang, bekel 25 orang, modin 12 orang, ulu-ulu 6 orang, jogoboyo 4 orang, kadus 8 orang.

Luas tanah bengkok di Kecamatan Dempet adalah 829,23 ha atau sebesar 13,45 persen dari total luas wilayah. Sedangkan tanah kas desa mencapai seluas 242,11 ha atau sebesar 3,92 persen dari total luas wilayah kecamatan Dempet

**Tabel 2.1. JUMLAH SARANA PEMERINTAHAN DESA
DI KECAMATAN DEMPET
TAHUN 2009**

| | DESA | BALAI DESA | KANTOR DESA |
|----|---------------|------------|-------------|
| | 1 | 2 | 3 |
| 1 | Merak | 1 | 1 |
| 2 | Karangrejo | 1 | 1 |
| 3 | Botosengon | 1 | 1 |
| 4 | Baleromo | 1 | 1 |
| 5 | Jerukgulung | 1 | 1 |
| 6 | Kunir | 1 | 1 |
| 7 | Brakas | 1 | 1 |
| 8 | Balerejo | 1 | 1 |
| 9 | Sidomulyo | 1 | 1 |
| 10 | Gempoldenok | 1 | 1 |
| 11 | Kebonsari | 1 | 1 |
| 12 | Kedungori | 1 | 1 |
| 13 | Dempet | 1 | 1 |
| 14 | K u w u | 1 | 1 |
| 15 | Kramat | 1 | 1 |
| 16 | Harjowinangun | 1 | 1 |
| | JUMLAH | 16 | 16 |
| | JUMLAH 2008 | 16 | 16 |
| | 2007 | 16 | 16 |
| | 2006 | 16 | 16 |
| | 2005 | 16 | 16 |

Sumber : Monografi Kecamatan Dempet

**Tabel 2.2. LUAS TANAH BENGKOK DAN KAS DESA
DI KECAMATAN DEMPET
TAHUN 2009**

| | DESA | TANAH BENGKOK (Ha) | KAS DESA (Ha) |
|----|---------------|--------------------------|---------------------|
| | 1 | 2 | 3 |
| 1 | Merak | 45,40 | 16,60 |
| 2 | Karangrejo | 45,35 | 22,47 |
| 3 | Botosengon | 51,14 | 4,94 |
| 4 | Baleromo | 21,13 | 4,60 |
| 5 | Jerukgulung | 45,35 | 14,05 |
| 6 | Kunir | 47,84 | 6,92 |
| 7 | Brakas | 55,51 | 7,11 |
| 8 | Balerejo | 43,18 | 21,48 |
| 9 | Sidomulyo | 52,70 | 22,78 |
| 10 | Gempoldenok | 62,63 | 14,60 |
| 11 | Kebonsari | 58,50 | 4,00 |
| 12 | Kedungori | 61,30 | 28,05 |
| 13 | Dempet | 61,00 | 20,00 |
| 14 | K u w u | 35,81 | 8,80 |
| 15 | Kramat | 66,60 | 22,90 |
| 16 | Harjowinangun | 75,80 | 22,83 |
| | JUMLAH | 829,23 | 242,11 |
| | JUMLAH 2008 | 829,23 | 242,11 |
| | 2007 | 829,23 | 242,11 |
| | 2006 | 829,23 | 242,11 |
| | 2005 | 829,23 | 242,11 |

Sumber : Monografi Kecamatan Dempet

**Tabel 2.3. JUMLAH DUSUN, RT DAN RW
DIRINCI MENURUT DESA DI KECAMATAN DEMPET
TAHUN 2009**

| | DESA | DUSUN | RW | RT |
|---------------|---------------|-----------|-----------|------------|
| | 1 | 2 | 3 | 4 |
| 1 | Merak | 3 | 3 | 24 |
| 2 | Karangrejo | 4 | 4 | 14 |
| 3 | Botosengon | 2 | 4 | 15 |
| 4 | Baleromo | 3 | 5 | 17 |
| 5 | Jeruggulung | 3 | 2 | 17 |
| 6 | Kunir | 7 | 8 | 28 |
| 7 | Brakas | 2 | 3 | 15 |
| 8 | Balerejo | 5 | 5 | 28 |
| 9 | Sidomulyo | 4 | 6 | 42 |
| 10 | Gempoldenok | 3 | 2 | 12 |
| 11 | Kebonsari | 2 | 2 | 13 |
| 12 | Kedungori | 3 | 4 | 23 |
| 13 | Dempet | 2 | 7 | 44 |
| 14 | K u w u | 1 | 2 | 16 |
| 15 | Kramat | 3 | 3 | 26 |
| 16 | Harjowinangun | 3 | 3 | 26 |
| JUMLAH | | 50 | 63 | 360 |
| JUMLAH 2008 | | 50 | 63 | 360 |
| 2007 | | 48 | 63 | 360 |
| 2006 | | 48 | 63 | 360 |
| 2005 | | 48 | 63 | 360 |

Sumber : Monografi Kecamatan Dempet

**Tabel 2.4. JUMLAH PERANGKAT DESA
DIRINCI MENURUT DESA DI KECAMATAN DEMPET
TAHUN 2009**

| | DESA | Lurah Desa | Carik Desa | Staf ur Umum | Staf Ur Pembngnn | Staf Ur Keuangan |
|---------------|---------------|---------------|---------------|-----------------|---------------------|---------------------|
| | 1 | 2 | 3 | 4 | 5 | 6 |
| 1 | Merak | 1 | 1 | 0 | 0 | 1 |
| 2 | Karangrejo | 1 | 1 | 1 | 1 | 1 |
| 3 | Botosengon | 1 | 1 | 0 | 0 | 1 |
| 4 | Baleromo | 1 | 1 | 1 | 0 | 1 |
| 5 | Jerukgulang | 1 | 0 | 1 | 1 | 1 |
| 6 | Kunir | 1 | 1 | 2 | 1 | 0 |
| 7 | Brakas | 1 | 1 | 1 | 1 | 1 |
| 8 | Balerejo | 1 | 1 | 1 | 1 | 1 |
| 9 | Sidomulyo | 1 | 0 | 1 | 1 | 1 |
| 10 | Gempoldenok | 1 | 1 | 0 | 1 | 1 |
| 11 | Kebonsari | 1 | 1 | 1 | 1 | 1 |
| 12 | Kedungori | 1 | 1 | 1 | 1 | 1 |
| 13 | Dempet | 0 | 1 | 1 | 1 | 1 |
| 14 | K u w u | 1 | 1 | 1 | 0 | 1 |
| 15 | Kramat | 1 | 1 | 1 | 1 | 1 |
| 16 | Harjowinangun | 1 | 1 | 1 | 1 | 1 |
| JUMLAH | | 15 | 14 | 14 | 12 | 15 |
| | JUMLAH 2008 | 16 | 14 | 14 | 12 | 15 |
| | 2007 | 16 | 14 | 14 | 12 | 15 |
| | 2006 | 16 | 14 | 14 | 12 | 15 |
| | 2005 | 16 | 14 | 14 | 12 | 15 |

Sumber : Monografi Kecamatan Dempet

Lanjutan

| DESA | Staf ur Pemerinthn | Staf ur Kesra | Kamitua | Kebayan | Bekel |
|------------------|-----------------------|------------------|----------|----------|-----------|
| 1 | 2 | 3 | 4 | 5 | 6 |
| 1 Merak | 1 | 0 | 0 | 0 | 1 |
| 2 Karangrejo | 1 | 1 | 0 | 0 | 4 |
| 3 Botosengon | 1 | 0 | 0 | 1 | 1 |
| 4 Baleromo | 1 | 1 | 0 | 0 | 2 |
| 5 Jerukgulung | 1 | 1 | 0 | 1 | 0 |
| 6 Kunir | 1 | 0 | 0 | 0 | 6 |
| 7 Brakas | 1 | 2 | 0 | 0 | 0 |
| 8 Balerejo | 1 | 1 | 1 | 0 | 3 |
| 9 Sidomulyo | 1 | 0 | 1 | 1 | 3 |
| 10 Gempoldenok | 1 | 1 | 0 | 1 | 0 |
| 11 Kebonsari | 2 | 1 | 0 | 0 | 0 |
| 12 Kedungori | 1 | 0 | 0 | 1 | 1 |
| 13 Dempet | 1 | 1 | 0 | 3 | 1 |
| 14 K u w u | 1 | 0 | 0 | 0 | 2 |
| 15 Kramat | 1 | 1 | 2 | 1 | 0 |
| 16 Harjowinangun | 1 | 1 | 0 | 0 | 1 |
| JUMLAH | 17 | 11 | 4 | 9 | 25 |
| JUMLAH 2008 | 17 | 11 | 4 | 9 | 25 |
| 2007 | 16 | 14 | 37 | 28 | 76 |
| 2006 | 16 | 14 | 37 | 28 | 76 |
| 2005 | 16 | 14 | 37 | 28 | 76 |

Sumber : Monografi Kecamatan Dempet

Lanjutan

| DESA | Modin | Ulu - ulu | Jogoboyo | Kadus | Jumlah |
|------------------|-------|-----------|----------|-------|--------|
| 1 | 2 | 3 | 4 | 5 | 6 |
| 1 Merak | 1 | 1 | 1 | 0 | 8 |
| 2 Karangrejo | 0 | 0 | 0 | 0 | 11 |
| 3 Botosengon | 1 | 0 | 0 | 0 | 7 |
| 4 Baleromo | 0 | 0 | 1 | 0 | 9 |
| 5 Jerukgulung | 0 | 0 | 0 | 0 | 7 |
| 6 Kunir | 0 | 0 | 0 | 0 | 12 |
| 7 Brakas | 0 | 0 | 0 | 2 | 10 |
| 8 Balerejo | 1 | 1 | 1 | 0 | 14 |
| 9 Sidomulyo | 2 | 0 | 0 | 0 | 12 |
| 10 Gempoldenok | 0 | 1 | 0 | 0 | 8 |
| 11 Kebonsari | 0 | 0 | 0 | 1 | 9 |
| 12 Kedungori | 1 | 0 | 0 | 0 | 9 |
| 13 Dempet | 2 | 1 | 0 | 0 | 13 |
| 14 K u w u | 1 | 0 | 0 | 0 | 8 |
| 15 Kramat | 1 | 1 | 1 | 0 | 13 |
| 16 Harjowinangun | 2 | 1 | 0 | 5 | 16 |
| | | | | | 7 |
| JUMLAH | 12 | 6 | 4 | 8 | 173 |
| JUMLAH 2008 | 12 | 6 | 4 | 8 | 167 |
| 2007 | 16 | 14 | 37 | 28 | 296 |
| 2006 | 16 | 14 | 37 | 28 | 296 |
| 2005 | 16 | 14 | 37 | 28 | 296 |

Sumber : Monografi Kecamatan Dempet

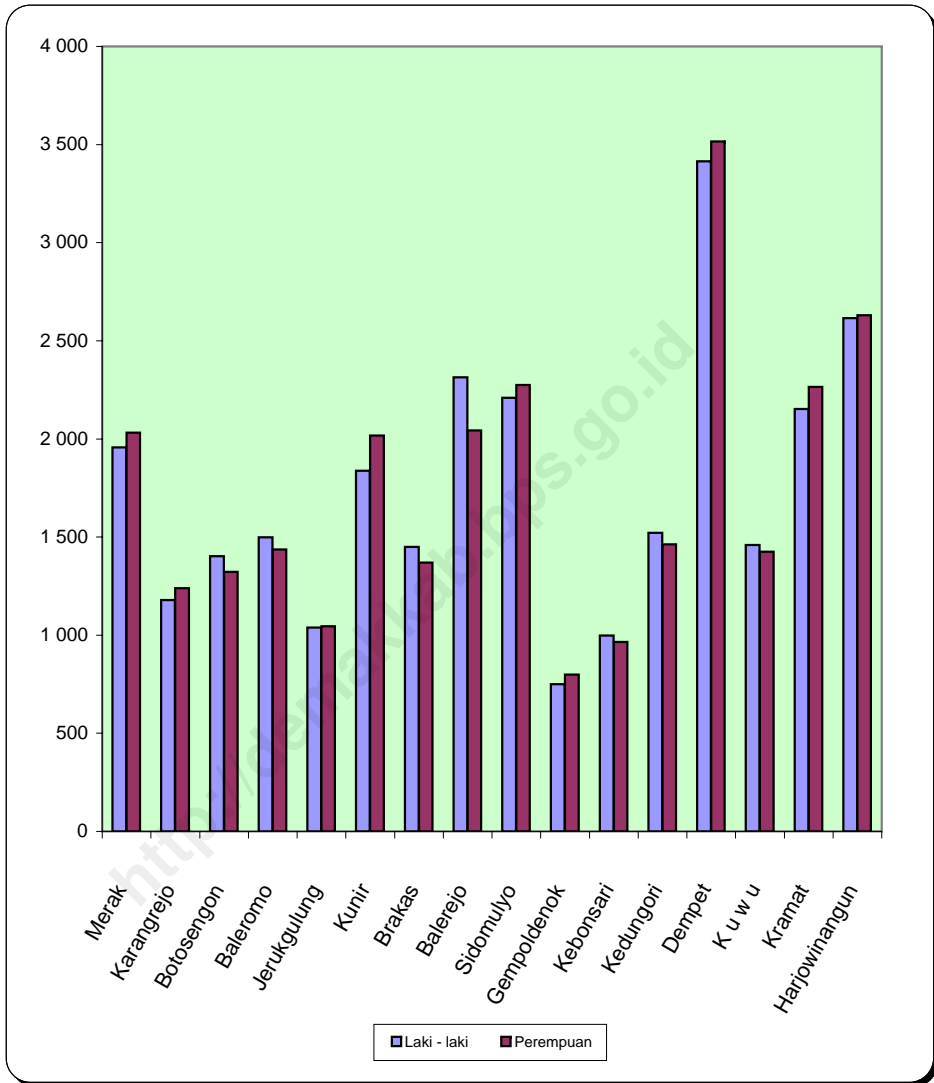
BAB III KEPENDUDUKAN DAN KETENAGAKERJAAN

3.1. Kependudukan

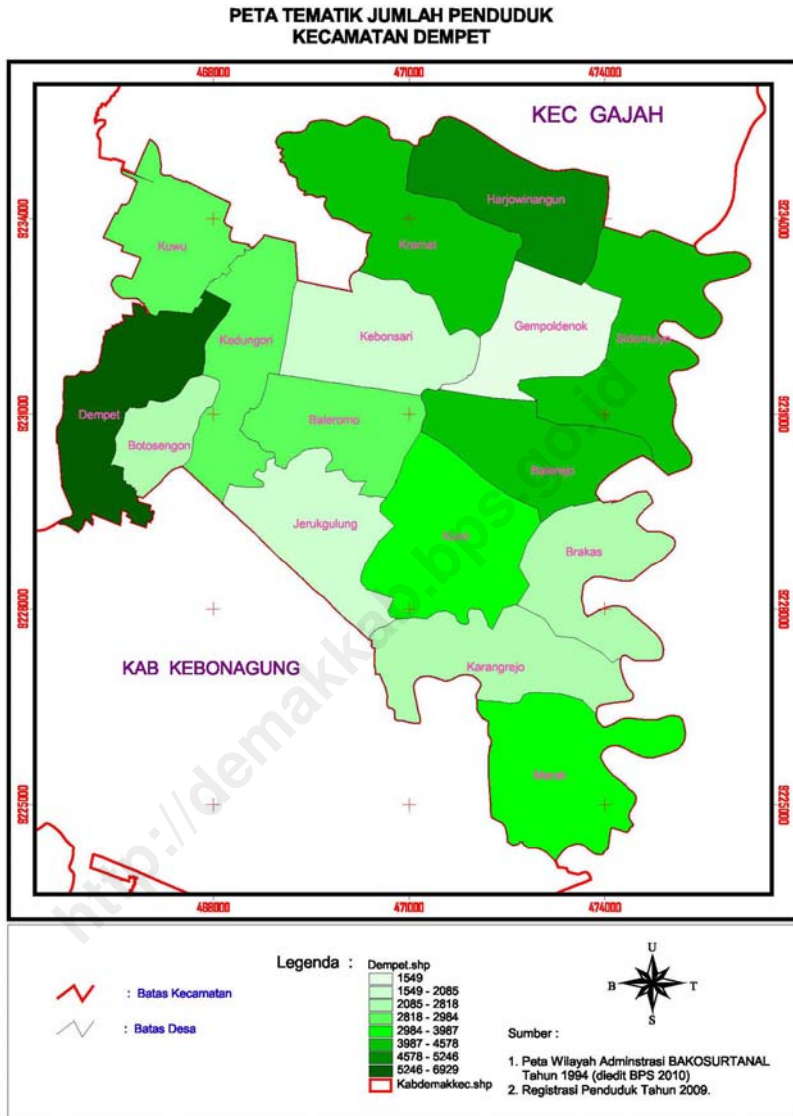
Jumlah penduduk Kecamatan Dempet berdasarkan hasil Registrasi Penduduk 2009 adalah sebanyak 55.637 orang terdiri atas 27.794 laki-laki dan 27.843 perempuan. Dibanding tahun 2009, maka jumlah penduduk mengalami penurunan sebesar 0,06 persen. Secara berurutan, penduduk terbanyak terdapat di Desa Dempet dan Desa Harjowinangun dengan jumlah penduduk masing-masing sebesar 6.929 orang dan 5.246 orang. Sedang penduduk terkecil terdapat di Desa Gempoldenok dan Desa Kebonsari dengan masing-masing sebanyak 1.549 orang dan 1.964 orang. Menurut kelompok umur, sebagian besar penduduk Kecamatan Dempet termasuk dalam usia produktif (15-64 tahun) sebanyak 36.417 orang (65,45 persen), dan selebihnya 16.976 orang (30,51 persen) berusia dibawah 15 tahun dan 2.244 orang (4,03 persen) berusia 65 tahun keatas.

Sedangkan besarnya Angka ketergantungan (dependency ratio) Kecamatan Dempet adalah 527,78. Hal ini berarti bahwa setiap 1.000 orang berusia produktif menanggung sebanyak 527 orang lebih penduduk usia dibawah 15 tahun dan 65 tahun keatas. Dilihat dari kepadatan penduduknya, pada tahun 2009 kepadatan penduduk Kecamatan Dempet mencapai 902,95 orang/Kilometer persegi. Penduduk terpadat terdapat di Desa Dempet dengan kepadatan 1.726,64 orang/Kilometer persegi, sedang penduduk paling jarang berada di Desa Jerukgulung dengan kepadatan 597,42 orang/Kilometer persegi.

**Gambar 3.1. JUMLAH PENDUDUK KECAMATAN DEMPET
LAKI-LAKI DAN PEREMPUAN MENURUT DESA
TAHUN 2009**



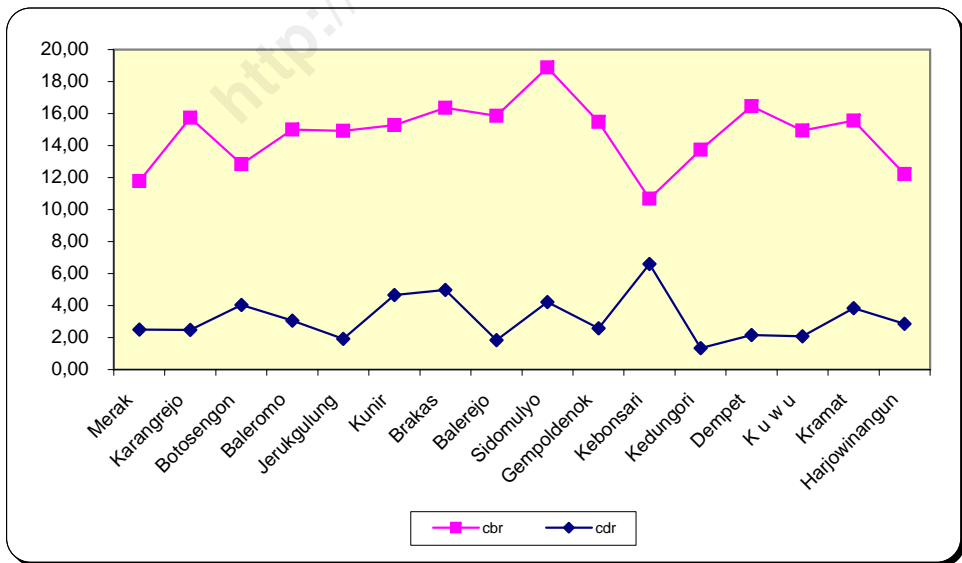
Gambar 3.2.



3.2. Fertilitas dan Mortalitas

Dilihat dari tingkat kelahiran kasar (Crude Birth Ratio - CBR) yang merupakan jumlah anak yang dilahirkan per 1.000 orang penduduk, tercatat CBR Kecamatan Dempet tahun 2009 adalah 14,91. Sedangkan menurut tingkat kematian kasar (Crude Death Ratio - CDR) yang merupakan jumlah kematian per 1.000 orang penduduk, maka CDR Kecamatan Dempet pada tahun yang sama adalah 3,11. CBR tahun 2009 lebih tinggi dibanding angka tahun sebelumnya (2008) dimana tingkat kelahiran kasar sebesar 10,15 dan CDR tahun 2009 lebih rendah dari tahun sebelumnya (2008) dimana tingkat kematian kasar 3,74. Rasio anak terhadap wanita usia 15-49 tahun (Child Women Ratio - CWR) Kecamatan Dempet adalah 342,99 yang berarti bahwa terdapat sedikitnya 342 anak berusia 0-4 tahun pada setiap 1.000 wanita usia 15-49 tahun. Angka ini sedikit di atas angka tahun 2008 yang mencapai CWR sebesar 342,55 dapat dilihat pada gambar berikut :

Gambar 3.3. CBR DAN CDR KECAMATAN DEMPET TAHUN 2009



Tabel 3.1. JUMLAH PENDUDUK DEWASA DAN ANAK-ANAK MENURUT JENIS KELAMIN DI KECAMATAN DEMPET TAHUN 2009

| DESA | DEWASA | | JUMLAH |
|------------------|----------------|----------------|---------------|
| | LAKI- LAKI- | PEREM- PUAN | |
| 1 | 2 | 3 | 4 |
| 1 Merak | 1 360 | 1 406 | 2 766 |
| 2 Karangrejo | 821 | 864 | 1 685 |
| 3 Botosengon | 965 | 916 | 1 881 |
| 4 Baleromo | 1 012 | 988 | 2 000 |
| 5 Jerukgulung | 707 | 703 | 1 410 |
| 6 Kunir | 1 254 | 1 382 | 2 636 |
| 7 Brakas | 976 | 963 | 1 939 |
| 8 Balerejo | 1 503 | 1 363 | 2 866 |
| 9 Sidomulyo | 1 577 | 1 654 | 3 231 |
| 10 Gempoldenok | 521 | 572 | 1 093 |
| 11 Kebonsari | 711 | 683 | 1 394 |
| 12 Kedungori | 1 045 | 1 061 | 2 106 |
| 13 Dempet | 2 321 | 2 362 | 4 683 |
| 14 K u w u | 983 | 975 | 1 958 |
| 15 Kramat | 1 534 | 1 669 | 3 203 |
| 16 Harjowinangun | 1 879 | 1 931 | 3 810 |
| JUMLAH | 19 169 | 19 492 | 38 661 |
| JUMLAH 2008 | 19 158 | 19 530 | 38 688 |
| 2007 | 19 392 | 19 873 | 39 265 |
| 2006 | 18 015 | 18 831 | 36 846 |
| 2005 | 18 805 | 19 245 | 38 050 |

Sumber : BPS Kab Demak

Lanjutan.

| DESA | ANAK-ANAK | | JUMLAH |
|------------------|----------------|----------------|--------|
| | LAKI- LAKI- | PEREM- PUAN | |
| 1 | 2 | 3 | 4 |
| 1 Merak | 596 | 625 | 1 221 |
| 2 Karangrejo | 358 | 375 | 733 |
| 3 Botosengon | 438 | 407 | 845 |
| 4 Baleromo | 486 | 448 | 934 |
| 5 Jerukgulung | 332 | 343 | 675 |
| 6 Kunir | 583 | 635 | 1 218 |
| 7 Brakas | 473 | 406 | 879 |
| 8 Balerejo | 811 | 680 | 1 491 |
| 9 Sidomulyo | 632 | 621 | 1 253 |
| 10 Gempoldenok | 229 | 227 | 456 |
| 11 Kebonsari | 287 | 283 | 570 |
| 12 Kedungori | 477 | 401 | 878 |
| 13 Dempet | 1 093 | 1 153 | 2 246 |
| 14 K u w u | 476 | 451 | 927 |
| 15 Kramat | 618 | 596 | 1 214 |
| 16 Harjowinangun | 736 | 700 | 1 436 |
| JUMLAH | 8 625 | 8 351 | 16 976 |
| JUMLAH 2008 | 8 620 | 8 365 | 16 985 |
| 2007 | 8 104 | 7 728 | 15 832 |
| 2006 | 8 069 | 8 000 | 16 069 |
| 2005 | 7 668 | 7 510 | 15 178 |

Sumber : BPS Kab Demak

Tabel 3.2. RATA-RATA JUMLAH ANGGOTA RUMAH TANGGA DIRINCI MENURUT DESA DI KECAMATAN DEMPET TAHUN 2009

| DESA | JUMLAH | | RATA-RATA |
|------------------|---------------|---------------|----------------------|
| | RUMAH TANGGA | PENDUDUK | ANGGOTA RUMAH TANGGA |
| 1 | 2 | 3 | 4 |
| 1 Merak | 1 105 | 3 987 | 3,61 |
| 2 Karangrejo | 661 | 2 418 | 3,66 |
| 3 Botosengon | 772 | 2 726 | 3,53 |
| 4 Baleromo | 913 | 2 934 | 3,21 |
| 5 Jerukgulung | 563 | 2 085 | 3,70 |
| 6 Kunir | 1 164 | 3 854 | 3,31 |
| 7 Brakas | 762 | 2 818 | 3,70 |
| 8 Balerejo | 1 249 | 4 357 | 3,49 |
| 9 Sidomulyo | 1 512 | 4 484 | 2,97 |
| 10 Gempoldenok | 493 | 1 549 | 3,14 |
| 11 Kebonsari | 631 | 1 964 | 3,11 |
| 12 Kedungori | 917 | 2 984 | 3,25 |
| 13 Dempet | 2 049 | 6 929 | 3,38 |
| 14 K u w u | 991 | 2 885 | 2,91 |
| 15 Kramat | 1 404 | 4 417 | 3,15 |
| 16 Harjowinangun | 1 655 | 5 246 | 3,17 |
| JUMLAH | 16 841 | 55 637 | 3,30 |
| JUMLAH 2008 | 16 883 | 55 673 | 3,30 |
| 2007 | 16 575 | 55 097 | 3,32 |
| 2006 | 16 239 | 52 915 | 3,26 |
| 2005 | 14 686 | 52 759 | 3,59 |

Sumber : BPS Kab Demak

Tabel 3.3. PENDUDUK MENURUT KELOMPOK UMUR DAN JENIS KELAMIN DI KECAMATAN DEMPET TAHUN 2009

| KELOMPOK UMUR | LAKI-LAKI | PEREMPUAN | JUMLAH |
|---------------|---------------|---------------|---------------|
| 1 | 2 | 3 | 4 |
| 0 - 4 | 2 602 | 2 584 | 5 186 |
| 5 - 9 | 2 916 | 2 811 | 5 727 |
| 10 - 14 | 3 107 | 2 956 | 6 063 |
| 15 - 19 | 3 048 | 2 777 | 5 825 |
| 20 - 24 | 2 510 | 2 503 | 5 013 |
| 25 - 29 | 2 171 | 2 351 | 4 522 |
| 30 - 34 | 2 354 | 2 366 | 4 720 |
| 35 - 39 | 2 135 | 2 076 | 4 211 |
| 40 - 44 | 1 751 | 1 731 | 3 482 |
| 45 - 49 | 1 340 | 1 316 | 2 656 |
| 50 - 54 | 1 076 | 1 125 | 2 201 |
| 55 - 59 | 950 | 990 | 1 940 |
| 60 - 64 | 822 | 1 025 | 1 847 |
| 65 + | 1 012 | 1 232 | 2 244 |
| JUMLAH | 27 794 | 27 843 | 55 637 |
| JUMLAH 2008 | 27 778 | 27 895 | 55 673 |
| 2007 | 27 496 | 27 601 | 55 097 |
| 2006 | 26 084 | 26 831 | 52 915 |
| 2005 | 26 004 | 26 755 | 52 759 |

Sumber : BPS Kab Demak

**Tabel 3.4. KEPADATAN PENDUDUK MENURUT DESA
DI KECAMATAN DEMPET
TAHUN 2009**

| | DESA | LUAS (Km ²) | PENDUDUK | KEPADATAN (JIWA/Km ²) |
|----|---------------|----------------------------|---------------|--------------------------------------|
| | 1 | 2 | 3 | 4 |
| 1 | Merak | 4,88 | 3.987 | 817,18 |
| 2 | Karangrejo | 3,39 | 2.418 | 714,12 |
| 3 | Botosengon | 1,59 | 2.726 | 1.714,47 |
| 4 | Baleromo | 4,02 | 2.934 | 729,31 |
| 5 | Jerukgulang | 3,49 | 2.085 | 597,42 |
| 6 | Kunir | 5,66 | 3.854 | 680,68 |
| 7 | Brakas | 2,95 | 2.818 | 955,25 |
| 8 | Balerejo | 5,08 | 4.357 | 858,35 |
| 9 | Sidomulyo | 5,20 | 4.484 | 862,31 |
| 10 | Gempoldenok | 2,27 | 1.549 | 682,68 |
| 11 | Kebonsari | 3,23 | 1.964 | 608,61 |
| 12 | Kedungori | 3,46 | 2.984 | 862,18 |
| 13 | Dempet | 4,01 | 6.929 | 1.726,64 |
| 14 | K u w u | 2,44 | 2.885 | 1.182,38 |
| 15 | Kramat | 4,82 | 4.417 | 915,82 |
| 16 | Harjowinangun | 5,13 | 5.246 | 1.023,01 |
| | JUMLAH | 61,62 | 55.637 | 902,95 |
| | JUMLAH 2008 | 61,62 | 55.673 | 903,53 |
| | 2007 | 61,62 | 55.097 | 894,19 |
| | 2006 | 61,61 | 52.915 | 858,87 |
| | 2005 | 61,61 | 52.758 | 856,32 |

Sumber : BPS Kab Demak

**Tabel 3.5. JUMLAH KELAHIRAN PENDUDUK
MENURUT JENIS KELAMIN DI KECAMATAN DEMPET
TAHUN 2009**

| | DESA | LAKI-LAKI | PEREMPUAN | JUMLAH |
|----|---------------|------------|------------|------------|
| | 1 | 2 | 3 | 4 |
| 1 | Merak | 17 | 30 | 47 |
| 2 | Karangrejo | 18 | 20 | 38 |
| 3 | Botosengon | 18 | 17 | 35 |
| 4 | Baleromo | 26 | 18 | 44 |
| 5 | Jerukgulung | 15 | 16 | 31 |
| 6 | Kunir | 30 | 29 | 59 |
| 7 | Brakas | 22 | 24 | 46 |
| 8 | Balerejo | 36 | 33 | 69 |
| 9 | Sidomulyo | 47 | 38 | 85 |
| 10 | Gempoldenok | 14 | 10 | 24 |
| 11 | Kebonsari | 10 | 11 | 21 |
| 12 | Kedungori | 23 | 18 | 41 |
| 13 | Dempet | 57 | 57 | 114 |
| 14 | K u w u | 33 | 10 | 43 |
| 15 | Kramat | 28 | 41 | 69 |
| 16 | Harjowinangun | 32 | 32 | 64 |
| | JUMLAH | 426 | 404 | 830 |
| | JUMLAH 2008 | 254 | 305 | 559 |
| | 2007 | 410 | 448 | 858 |
| | 2006 | 93 | 111 | 204 |
| | 2005 | 80 | 158 | 238 |

Sumber : BPS Kab Demak

**Tabel 3.6. JUMLAH KEMATIAN PENDUDUK
MENURUT JENIS KELAMIN DI KECAMATAN DEMPET
TAHUN 2009**

| | DESA | LAKI-LAKI | PEREMPUAN | JUMLAH |
|----|---------------|-----------|------------|------------|
| | 1 | 2 | 3 | 4 |
| 1 | Merak | 5 | 5 | 10 |
| 2 | Karangrejo | 4 | 2 | 6 |
| 3 | Botosengon | 1 | 10 | 11 |
| 4 | Baleromo | 5 | 4 | 9 |
| 5 | Jerukgulung | 1 | 3 | 4 |
| 6 | Kunir | 9 | 9 | 18 |
| 7 | Brakas | 4 | 10 | 14 |
| 8 | Balerejo | 7 | 1 | 8 |
| 9 | Sidomulyo | 3 | 16 | 19 |
| 10 | Gempoldenok | 4 | 0 | 4 |
| 11 | Kebonsari | 2 | 11 | 13 |
| 12 | Kedungori | 0 | 4 | 4 |
| 13 | Dempet | 9 | 6 | 15 |
| 14 | K u w u | 2 | 4 | 6 |
| 15 | Kramat | 12 | 5 | 17 |
| 16 | Harjowinangun | 5 | 10 | 15 |
| | JUMLAH | 73 | 100 | 173 |
| | JUMLAH 2008 | 98 | 108 | 206 |
| | 2007 | 168 | 136 | 304 |
| | 2006 | 31 | 29 | 60 |
| | 2005 | 36 | 29 | 65 |

Sumber : BPS Kab Demak

**Tabel 3.7. JUMLAH PENDUDUK YANG DATANG
MENURUT JENIS KELAMIN DI KECAMATAN DEMPET
TAHUN 2009**

| | DESA | LAKI-LAKI | PEREMPUAN | JUMLAH |
|----|---------------|-----------|-----------|------------|
| | 1 | 2 | 3 | 4 |
| 1 | Merak | 7 | 8 | 15 |
| 2 | Karangrejo | 0 | 2 | 2 |
| 3 | Botosengon | 6 | 4 | 10 |
| 4 | Baleromo | 3 | 3 | 6 |
| 5 | Jerukgulung | 4 | 2 | 6 |
| 6 | Kunir | 1 | 5 | 6 |
| 7 | Brakas | 1 | 2 | 3 |
| 8 | Balerejo | 5 | 1 | 6 |
| 9 | Sidomulyo | 4 | 0 | 4 |
| 10 | Gempoldenok | 0 | 1 | 1 |
| 11 | Kebonsari | 4 | 0 | 4 |
| 12 | Kedungori | 4 | 3 | 7 |
| 13 | Dempet | 13 | 11 | 24 |
| 14 | K u w u | 6 | 3 | 9 |
| 15 | Kramat | 1 | 0 | 1 |
| 16 | Harjowinangun | 5 | 7 | 12 |
| | JUMLAH | 64 | 52 | 116 |
| | JUMLAH 2008 | 303 | 276 | 579 |
| | 2007 | 112 | 102 | 214 |
| | 2006 | 48 | 48 | 86 |
| | 2005 | 30 | 24 | 54 |

Sumber : BPS Kab Demak

**Tabel 3.8. JUMLAH PENDUDUK YANG PERGI
MENURUT JENIS KELAMIN DI KECAMATAN DEMPET
TAHUN 2009**

| | DESA | LAKI-LAKI | PEREMPUAN | JUMLAH |
|----|---------------|------------|------------|------------|
| | 1 | 2 | 3 | 4 |
| 1 | Merak | 18 | 21 | 39 |
| 2 | Karangrejo | 9 | 12 | 21 |
| 3 | Botosengon | 8 | 13 | 21 |
| 4 | Baleromo | 11 | 8 | 19 |
| 5 | Jerukgulung | 4 | 5 | 9 |
| 6 | Kunir | 9 | 9 | 18 |
| 7 | Brakas | 9 | 19 | 28 |
| 8 | Balerejo | 15 | 13 | 28 |
| 9 | Sidomulyo | 18 | 21 | 39 |
| 10 | Gempoldenok | 5 | 5 | 10 |
| 11 | Kebonsari | 7 | 2 | 9 |
| 12 | Kedungori | 8 | 7 | 15 |
| 13 | Dempet | 23 | 24 | 47 |
| 14 | K u w u | 13 | 10 | 23 |
| 15 | Kramat | 13 | 13 | 26 |
| 16 | Harjowinangun | 6 | 11 | 17 |
| | JUMLAH | 176 | 193 | 369 |
| | JUMLAH 2008 | 177 | 179 | 356 |
| | 2007 | 95 | 116 | 211 |
| | 2006 | 125 | 80 | 205 |
| | 2005 | 82 | 51 | 133 |

Sumber : BPS Kab Demak

**Tabel 3.9. RASIO IBU-ANAK (CWR - CHILD WOMAN RATIO)
DI KECAMATAN DEMPET
TAHUN 2009**

| DESA | PENDUDUK | WANITA | C W R |
|------------------|------------------|--------------------|---------------|
| | USIA 0 - 4 TH | USIA 15 - 49 TH | |
| 1 | 2 | 3 | 4 |
| 1 Merak | 376 | 1.139 | 330,11 |
| 2 Karangrejo | 251 | 666 | 376,88 |
| 3 Botosengon | 239 | 700 | 341,43 |
| 4 Baleromo | 247 | 795 | 310,69 |
| 5 Jerukgulang | 229 | 531 | 431,26 |
| 6 Kunir | 358 | 1.049 | 341,28 |
| 7 Brakas | 258 | 725 | 355,86 |
| 8 Balerejo | 440 | 1.076 | 408,92 |
| 9 Sidomulyo | 394 | 1.239 | 318,00 |
| 10 Gempoldenok | 143 | 420 | 340,48 |
| 11 Kebonsari | 176 | 522 | 337,16 |
| 12 Kedungori | 310 | 828 | 374,40 |
| 13 Dempet | 686 | 1.842 | 372,42 |
| 14 K u w u | 301 | 767 | 392,44 |
| 15 Kramat | 335 | 1.289 | 259,89 |
| 16 Harjowinangun | 443 | 1.532 | 289,16 |
| JUMLAH | 5.186 | 15.120 | 342,99 |
| JUMLAH 2008 | 5.189 | 15.148 | 342,55 |
| 2007 | 5.221 | 15.457 | 337,78 |
| 2006 | 4.949 | 14.649 | 337,84 |
| 2005 | 5.032 | 14.976 | 336,00 |

Sumber : BPS Kab Demak

Tabel 3.10. ANGKA FERTILITAS UMUM / GENERAL FERTILITY RATE DI KECAMATAN DEMPET TAHUN 2009

| DESA | JUMLAH | WANITA | G F R |
|------------------|----------------------|--------------------|--------------|
| | KELAHIRAN 1 TAHUN | USIA 15 - 49 TH | |
| 1 | 2 | 3 | 4 |
| 1 Merak | 47 | 1.139 | 41,26 |
| 2 Karangrejo | 38 | 666 | 57,06 |
| 3 Botosengon | 35 | 700 | 50,00 |
| 4 Baleromo | 44 | 795 | 55,35 |
| 5 Jerukgulang | 31 | 531 | 58,38 |
| 6 Kunir | 59 | 1.049 | 56,24 |
| 7 Brakas | 46 | 725 | 63,45 |
| 8 Balerejo | 69 | 1.076 | 64,13 |
| 9 Sidomulyo | 85 | 1.239 | 68,60 |
| 10 Gempoldenok | 24 | 420 | 57,14 |
| 11 Kebonsari | 21 | 522 | 40,23 |
| 12 Kedungori | 41 | 828 | 49,52 |
| 13 Dempet | 114 | 1.842 | 61,89 |
| 14 K u w u | 43 | 767 | 56,06 |
| 15 Kramat | 69 | 1.289 | 53,53 |
| 16 Harjowinangun | 64 | 1.532 | 41,78 |
| JUMLAH | 830 | 15.120 | 54,89 |
| JUMLAH 2008 | 559 | 15.148 | 36,90 |
| 2007 | 858 | 15.457 | 55,51 |
| 2006 | 201 | 14.649 | 13,72 |
| 2005 | 238 | 14.976 | 15,89 |

Sumber : BPS Kab Demak

Tabel 3.11. JUMLAH PENDUDUK MENURUT JENIS KELAMIN DAN SEX RATIO DIRINCI MENURUT DESA DI KECAMATAN DEMPET TAHUN 2009

| DESA | | LAKI-LAKI | PEREMPUAN | JUMLAH | SEX RATIO |
|-------------|---------------|-----------|-----------|--------|-----------|
| 1 | 2 | 3 | 4 | 5 | |
| 1 | Merak | 1 956 | 2 031 | 3 987 | 96,31 |
| 2 | Karangrejo | 1 179 | 1 239 | 2 418 | 95,16 |
| 3 | Botosengon | 1 403 | 1 323 | 2 726 | 106,05 |
| 4 | Baleromo | 1 498 | 1 436 | 2 934 | 104,32 |
| 5 | Jerukgulung | 1 039 | 1 046 | 2 085 | 99,33 |
| 6 | Kunir | 1 837 | 2 017 | 3 854 | 91,08 |
| 7 | Brakas | 1 449 | 1 369 | 2 818 | 105,84 |
| 8 | Balerejo | 2 314 | 2 043 | 4 357 | 113,26 |
| 9 | Sidomulyo | 2 209 | 2 275 | 4 484 | 97,10 |
| 10 | Gempoldenok | 750 | 799 | 1 549 | 93,87 |
| 11 | Kebonsari | 998 | 966 | 1 964 | 103,31 |
| 12 | Kedungori | 1 522 | 1 462 | 2 984 | 104,10 |
| 13 | Dempet | 3 414 | 3 515 | 6 929 | 97,13 |
| 14 | K u w u | 1 459 | 1 426 | 2 885 | 102,31 |
| 15 | Kramat | 2 152 | 2 265 | 4 417 | 95,01 |
| 16 | Harjowinangun | 2 615 | 2 631 | 5 246 | 99,39 |
| JUMLAH | | 27 794 | 27 843 | 55 637 | 99,82 |
| JUMLAH 2008 | | 27 778 | 27 895 | 55 673 | 99,62 |
| 2007 | | 27 496 | 27 601 | 55 097 | 99,62 |
| 2006 | | 26 084 | 26 831 | 52 915 | 97,20 |
| 2005 | | 26 004 | 26 754 | 52 758 | 99,78 |

Sumber : BPS Kab Demak

Tabel 3.12. ANGKA KETERGANTUNGAN (DEPENDENCY RATIO) DIRINCI MENURUT DESA DI KECAMATAN DEMPET TAHUN 2009

| DESA | PENDUDUK | | | DEPEN- DENCY RATIO |
|------------------|-------------------|--------------------|-----------------|--------------------------|
| | USIA 0 - 14 TH | USIA 15 - 64 TH | USIA 65 TH + | |
| 1 | 2 | 3 | 4 | 5 |
| 1 Merak | 1 221 | 2 602 | 164 | 532,28 |
| 2 Karangrejo | 733 | 1 601 | 84 | 510,31 |
| 3 Botosengon | 845 | 1 773 | 108 | 537,51 |
| 4 Baleromo | 934 | 1 925 | 75 | 524,16 |
| 5 Jerukgulung | 675 | 1 329 | 81 | 568,85 |
| 6 Kunir | 1 218 | 2 461 | 175 | 566,03 |
| 7 Brakas | 879 | 1 826 | 113 | 543,26 |
| 8 Balerejo | 1 491 | 2 748 | 118 | 585,52 |
| 9 Sidomulyo | 1 253 | 3 028 | 203 | 480,85 |
| 10 Gempoldenok | 456 | 1 008 | 85 | 536,71 |
| 11 Kebonsari | 570 | 1 308 | 86 | 501,53 |
| 12 Kedungori | 878 | 1 992 | 114 | 497,99 |
| 13 Dempet | 2 246 | 4 391 | 292 | 578,00 |
| 14 K u w u | 927 | 1 822 | 136 | 583,42 |
| 15 Kramat | 1 214 | 2 978 | 225 | 483,21 |
| 16 Harjowinangun | 1 436 | 3 625 | 185 | 447,17 |
| JUMLAH | 16 976 | 36 417 | 2 244 | 527,78 |
| JUMLAH 2008 | 16 985 | 36 441 | 2 247 | 527,76 |
| 2007 | 15 832 | 36 691 | 2 574 | 501,65 |
| 2006 | 16 069 | 34 688 | 2 158 | 525,46 |
| 2005 | 15 176 | 35 120 | 2 460 | 502,22 |

Sumber : BPS Kab Demak

**Tabel 3.13. PENDUDUK USIA 10 TAHUN KE ATAS
MENURUT MATA PENCAHARIAN DI KECAMATAN DEMPET
TAHUN 2009**

| | DESA | PETANI SENDIRI | BURUH TANI | NELAYAN | PENGU- SAHA |
|---------------|---------------|-------------------|---------------|----------|----------------|
| | 1 | 2 | 3 | 4 | 5 |
| 1 | Merak | 682 | 435 | 0 | 21 |
| 2 | Karangrejo | 375 | 449 | 0 | 20 |
| 3 | Botosengon | 202 | 260 | 0 | 32 |
| 4 | Baleromo | 506 | 732 | 0 | 11 |
| 5 | Jerukgulung | 297 | 599 | 0 | 2 |
| 6 | Kunir | 701 | 809 | 0 | 12 |
| 7 | Brakas | 527 | 543 | 0 | 6 |
| 8 | Balerejo | 827 | 722 | 0 | 6 |
| 9 | Sidomulyo | 986 | 632 | 0 | 85 |
| 10 | Gempoldenok | 238 | 311 | 0 | 6 |
| 11 | Kebonsari | 423 | 229 | 0 | 21 |
| 12 | Kedungori | 730 | 1 257 | 1 | 6 |
| 13 | Dempet | 949 | 1 356 | 0 | 53 |
| 14 | K u w u | 428 | 680 | 0 | 11 |
| 15 | Kramat | 933 | 655 | 0 | 9 |
| 16 | Harjowinangun | 889 | 762 | 0 | 13 |
| JUMLAH | | 9 693 | 10 431 | 1 | 314 |
| JUMLAH 2008 | | 10 237 | 10 229 | 1 | 314 |
| 2007 | | 10 867 | 9 125 | 0 | 285 |
| 2006 | | 10 867 | 9 125 | 0 | 285 |
| 2005 | | 11 156 | 9 144 | 1 | 225 |

Sumber : Monografi Kecamatan Dempet

Lanjutan.

| DESA | BURUH | | BURUH | |
|------------------|------------|--------------|--------------|------------|
| | INDUSTRI | BANGUNAN | PEDAGANG | ANGKUTAN |
| 1 | 6 | 7 | 8 | 9 |
| 1 Merak | 34 | 93 | 79 | 31 |
| 2 Karangrejo | 49 | 37 | 52 | 11 |
| 3 Botosengon | 113 | 135 | 133 | 101 |
| 4 Baleromo | 40 | 73 | 67 | 79 |
| 5 Jerukgulung | 15 | 43 | 41 | 18 |
| 6 Kunir | 32 | 49 | 40 | 27 |
| 7 Brakas | 19 | 92 | 69 | 54 |
| 8 Balerejo | 43 | 131 | 125 | 76 |
| 9 Sidomulyo | 57 | 225 | 168 | 39 |
| 10 Gempoldenok | 15 | 77 | 32 | 19 |
| 11 Kebonsari | 23 | 78 | 74 | 32 |
| 12 Kedungori | 43 | 44 | 98 | 21 |
| 13 Dempet | 129 | 89 | 245 | 278 |
| 14 K u w u | 39 | 85 | 121 | 122 |
| 15 Kramat | 42 | 380 | 52 | 34 |
| 16 Harjowinangun | 48 | 401 | 71 | 53 |
| JUMLAH | 741 | 2.032 | 1.467 | 995 |
| JUMLAH 2008 | 612 | 1.925 | 1.314 | 1.002 |
| 2007 | 675 | 1.499 | 2.099 | 2.150 |
| 2006 | 675 | 1.499 | 2.099 | 2.150 |
| 2005 | 517 | 1.373 | 1.929 | 2.064 |

Sumber : Monografi Kecamatan Dempet

Lanjutan.

| DESA | PEGAWAI | | | JUMLAH |
|------------------|-----------------|-----------|--------------|---------------|
| | NEGERI/ ABRI | PENSIUNAN | LAINNYA | |
| 1 | 10 | 11 | 12 | 13 |
| 1 Merak | 38 | 12 | 65 | 1 490 |
| 2 Karangrejo | 27 | 6 | 42 | 1 068 |
| 3 Botosengon | 88 | 16 | 98 | 1 178 |
| 4 Baleromo | 18 | 2 | 40 | 1 568 |
| 5 Jerukgulung | 14 | 1 | 53 | 1 083 |
| 6 Kunir | 26 | 1 | 148 | 1 845 |
| 7 Brakas | 27 | 2 | 59 | 1 398 |
| 8 Balerejo | 49 | 3 | 22 | 2 004 |
| 9 Sidomulyo | 31 | 4 | 83 | 2 310 |
| 10 Gempoldenok | 21 | 2 | 28 | 749 |
| 11 Kebonsari | 29 | 3 | 75 | 987 |
| 12 Kedungori | 20 | 5 | 55 | 2 280 |
| 13 Dempet | 107 | 16 | 103 | 3 325 |
| 14 K u w u | 38 | 6 | 18 | 1 548 |
| 15 Kramat | 33 | 8 | 61 | 2 207 |
| 16 Harjowinangun | 43 | 12 | 59 | 2 351 |
| JUMLAH | 609 | 99 | 1 009 | 27 391 |
| JUMLAH 2008 | 579 | 98 | 1 011 | 27 322 |
| 2007 | 718 | 140 | 1 145 | 28 703 |
| 2006 | 718 | 140 | 1 145 | 28 703 |
| 2005 | 703 | 130 | 1 188 | 28 430 |

Sumber : Monografi Kecamatan Dempet

**Tabel 3.14. PENDUDUK USIA 10 TAHUN KE ATAS
MENURUT PENDIDIKAN YANG DITAMATKAN
DI KECAMATAN DEMPET
TAHUN 2009**

| DESA | TIDAK/ BELUM BELUM TIDAK SEKOLAH TAMAT SD TAMAT SD | | | S D | |
|------------------|--|--------------|--------------|--------------|---------------|
| | 1 | 2 | 3 | | 4 |
| 1 Merak | | 96 | 408 | 123 | 1 508 |
| 2 Karangrejo | | 60 | 254 | 86 | 1 063 |
| 3 Botosengon | | 212 | 252 | 292 | 1 018 |
| 4 Baleromo | | 215 | 323 | 280 | 969 |
| 5 Jerukgulung | | 171 | 258 | 92 | 829 |
| 6 Kunir | | 437 | 759 | 257 | 1 344 |
| 7 Brakas | | 294 | 310 | 426 | 632 |
| 8 Balerejo | | 251 | 463 | 656 | 1 105 |
| 9 Sidomulyo | | 359 | 431 | 394 | 1 627 |
| 10 Gempoldenok | | 132 | 172 | 237 | 441 |
| 11 Kebonsari | | 139 | 200 | 84 | 707 |
| 12 Kedungori | | 208 | 256 | 277 | 948 |
| 13 Dempet | | 409 | 1 051 | 715 | 1 583 |
| 14 K u w u | | 199 | 445 | 143 | 964 |
| 15 Kramat | | 278 | 450 | 480 | 1 505 |
| 16 Harjowinangun | | 409 | 532 | 353 | 2 095 |
| JUMLAH | | 3 869 | 6 564 | 4 895 | 18 338 |

Sumber : BPS Kab Demak

Lanjutan.

| DESA | S L T P | S L T A | AKADEMI/ PT | JUMLAH |
|------------------|--------------|--------------|----------------|---------------|
| 1 | 6 | 7 | 8 | 9 |
| 1 Merak | 618 | 376 | 55 | 3 184 |
| 2 Karangrejo | 388 | 76 | 18 | 1 944 |
| 3 Botosengon | 213 | 183 | 35 | 2 205 |
| 4 Baleromo | 363 | 181 | 30 | 2 361 |
| 5 Jerukgulung | 173 | 82 | 12 | 1 617 |
| 6 Kunir | 195 | 73 | 27 | 3 092 |
| 7 Brakas | 433 | 168 | 11 | 2 274 |
| 8 Balerejo | 552 | 347 | 21 | 3 395 |
| 9 Sidomulyo | 486 | 347 | 41 | 3 685 |
| 10 Gempoldenok | 193 | 121 | 18 | 1 314 |
| 11 Kebonsari | 323 | 109 | 29 | 1 591 |
| 12 Kedungori | 492 | 187 | 32 | 2 400 |
| 13 Dempet | 864 | 726 | 115 | 5 463 |
| 14 K u w u | 337 | 135 | 19 | 2 242 |
| 15 Kramat | 564 | 359 | 30 | 3 666 |
| 16 Harjowinangun | 666 | 305 | 23 | 4 383 |
| JUMLAH | 6 860 | 3 775 | 516 | 44 816 |

Sumber : BPS Kab Demak

Tabel 3.15 ANGKA KELAHIRAN DAN KEMATIAN KASAR (CBR & CDR) DIRINCI MENURUT DESA DI KECAMATAN DEMPET TAHUN 2009

| DESA | | JUMLAH KELAHIRAN 1 TAHUN | JUMLAH KEMATIAN 1 TAHUN | PENDDK PERTNGHN TAHUN | ANGKA KELAHIRAN KASAR | ANGKA KEMATIAN KASAR |
|-------------|---------------|--------------------------------|-------------------------------|-----------------------------|-----------------------------|----------------------------|
| 1 | | 2 | 3 | 4 | 5 | 6 |
| 1 | Merak | 47 | 10 | 3 993 | 11,77 | 2,50 |
| 2 | Karangrejo | 38 | 6 | 2 415 | 15,73 | 2,48 |
| 3 | Botosengon | 35 | 11 | 2 726 | 12,84 | 4,04 |
| 4 | Baleromo | 44 | 9 | 2 934 | 15,00 | 3,07 |
| 5 | Jerukgulung | 31 | 4 | 2 078 | 14,92 | 1,92 |
| 6 | Kunir | 59 | 18 | 3 861 | 15,28 | 4,66 |
| 7 | Brakas | 46 | 14 | 2 812 | 16,36 | 4,98 |
| 8 | Balerejo | 69 | 8 | 4 348 | 15,87 | 1,84 |
| 9 | Sidomulyo | 85 | 19 | 4 501 | 18,88 | 4,22 |
| 10 | Gempoldenok | 24 | 4 | 1 550 | 15,48 | 2,58 |
| 11 | Kebonsari | 21 | 13 | 1 968 | 10,67 | 6,61 |
| 12 | Kedungori | 41 | 4 | 2 982 | 13,75 | 1,34 |
| 13 | Dempet | 114 | 15 | 6 929 | 16,45 | 2,16 |
| 14 | K u w u | 43 | 6 | 2 878 | 14,94 | 2,08 |
| 15 | Kramat | 69 | 17 | 4 436 | 15,55 | 3,83 |
| 16 | Harjowinangun | 64 | 15 | 5 241 | 12,21 | 2,86 |
| JUMLAH | | 830 | 173 | 55 652 | 14,91 | 3,11 |
| JUMLAH 2008 | | 559 | 206 | 55 096 | 10,15 | 3,74 |
| 2007 | | 858 | 304 | 54 790 | 15,66 | 5,55 |
| 2006 | | 204 | 63 | 50 648 | 4,03 | 1,24 |
| 2005 | | 238 | 65 | 50 648 | 4,70 | 1,28 |

Sumber : BPS Kab Demak

Tabel 3.16. PENDUDUK MENURUT KELOMPOK UMUR DAN JENIS KELAMIN DIRINCI MENURUT DESA DI KECAMATAN DEMPET TAHUN 2009

| DESA | 0 - 4 TH | | | 5 - 9 TH | | |
|------------------|----------------|----------------|--------------|----------------|----------------|--------------|
| | LAKI- LAKI- | PEREM- PUAN | JUMLAH | LAKI- LAKI- | PEREM- PUAN | JUMLAH |
| | 1 | 2 | 3 | 4 | 5 | 6 |
| 1 Merak | 184 | 192 | 376 | 215 | 212 | 427 |
| 2 Karangrejo | 120 | 131 | 251 | 113 | 109 | 222 |
| 3 Botosengon | 125 | 114 | 239 | 145 | 137 | 282 |
| 4 Baleromo | 123 | 124 | 247 | 174 | 152 | 326 |
| 5 Jerukgulung | 111 | 118 | 229 | 122 | 117 | 239 |
| 6 Kunir | 166 | 192 | 358 | 186 | 218 | 404 |
| 7 Brakas | 148 | 110 | 258 | 153 | 133 | 286 |
| 8 Balerejo | 233 | 207 | 440 | 277 | 245 | 522 |
| 9 Sidomulyo | 197 | 197 | 394 | 194 | 211 | 405 |
| 10 Gempoldenok | 63 | 80 | 143 | 81 | 74 | 155 |
| 11 Kebonsari | 79 | 97 | 176 | 117 | 80 | 197 |
| 12 Kedungori | 178 | 132 | 310 | 144 | 130 | 274 |
| 13 Dempet | 327 | 359 | 686 | 375 | 405 | 780 |
| 14 K u w u | 141 | 160 | 301 | 187 | 155 | 342 |
| 15 Kramat | 178 | 157 | 335 | 200 | 216 | 416 |
| 16 Harjowinangun | 229 | 214 | 443 | 233 | 217 | 450 |
| JUMLAH | 2 602 | 2 584 | 5 186 | 2 916 | 2 811 | 5 727 |
| JUMLAH 2008 | 2 601 | 2 588 | 5 189 | 2 914 | 2 816 | 5 730 |
| 2007 | 2 661 | 2 560 | 5 221 | 2 550 | 2 426 | 4 976 |
| 2006 | 2 439 | 2 510 | 4 949 | 2 777 | 2 665 | 5 442 |
| 2005 | 2 520 | 2 512 | 5 032 | 2 413 | 2 346 | 4 759 |

Sumber : BPS Kab Demak

Lanjutan.

| DESA | 10 - 14 TH | | | 15 - 19 TH | | |
|------------------|----------------|----------------|--------------|----------------|----------------|--------------|
| | LAKI- LAKI- | PEREM- PUAN | JUMLAH | LAKI- LAKI- | PEREM- PUAN | JUMLAH |
| | 2 | 3 | 4 | 5 | 6 | 7 |
| 1 Merak | 197 | 221 | 418 | 216 | 252 | 468 |
| 2 Karangrejo | 125 | 135 | 260 | 115 | 113 | 228 |
| 3 Botosengon | 168 | 156 | 324 | 157 | 146 | 303 |
| 4 Baleromo | 189 | 172 | 361 | 173 | 156 | 329 |
| 5 Jerukgulung | 99 | 108 | 207 | 93 | 69 | 162 |
| 6 Kunir | 231 | 225 | 456 | 179 | 166 | 345 |
| 7 Brakas | 172 | 163 | 335 | 186 | 123 | 309 |
| 8 Balerejo | 301 | 228 | 529 | 240 | 192 | 432 |
| 9 Sidomulyo | 241 | 213 | 454 | 238 | 245 | 483 |
| 10 Gempoldenok | 85 | 73 | 158 | 68 | 68 | 136 |
| 11 Kebonsari | 91 | 106 | 197 | 99 | 68 | 167 |
| 12 Kedungori | 155 | 139 | 294 | 131 | 142 | 273 |
| 13 Dempet | 391 | 389 | 780 | 416 | 384 | 800 |
| 14 K u w u | 148 | 136 | 284 | 168 | 142 | 310 |
| 15 Kramat | 240 | 223 | 463 | 259 | 230 | 489 |
| 16 Harjowinangun | 274 | 269 | 543 | 310 | 281 | 591 |
| JUMLAH | 3 107 | 2 956 | 6 063 | 3 048 | 2 777 | 5 825 |
| JUMLAH 2008 | 3 105 | 2 961 | 6 066 | 3 046 | 2 782 | 5 828 |
| 2007 | 2 893 | 2 742 | 5 635 | 2 769 | 2 589 | 5 358 |
| 2006 | 2 853 | 2 825 | 5 678 | 2 796 | 2 658 | 5 454 |
| 2005 | 2 735 | 2 652 | 5 387 | 2 610 | 2 513 | 5 123 |

Sumber : BPS Kab Demak

Lanjutan.

| DESA | 20 - 24 TH | | | 25 - 29 TH | | | |
|-------------|----------------|----------------|--------|----------------|----------------|--------|-------|
| | LAKI- LAKI- | PEREM- PUAN | JUMLAH | LAKI- LAKI- | PEREM- PUAN | JUMLAH | |
| | 1 | 2 | 3 | 4 | 5 | 6 | 7 |
| 1 | Merak | 215 | 193 | 408 | 132 | 174 | 306 |
| 2 | Karangrejo | 109 | 104 | 213 | 100 | 96 | 196 |
| 3 | Botosengon | 137 | 85 | 222 | 93 | 98 | 191 |
| 4 | Baleromo | 119 | 128 | 247 | 114 | 119 | 233 |
| 5 | Jerukgulung | 118 | 144 | 262 | 105 | 93 | 198 |
| 6 | Kunir | 156 | 171 | 327 | 148 | 178 | 326 |
| 7 | Brakas | 135 | 125 | 260 | 115 | 119 | 234 |
| 8 | Balerejo | 190 | 176 | 366 | 174 | 179 | 353 |
| 9 | Sidomulyo | 201 | 160 | 361 | 156 | 185 | 341 |
| 10 | Gempoldenok | 57 | 71 | 128 | 70 | 71 | 141 |
| 11 | Kebonsari | 76 | 75 | 151 | 88 | 81 | 169 |
| 12 | Kedungori | 123 | 143 | 266 | 154 | 122 | 276 |
| 13 | Dempet | 309 | 309 | 618 | 251 | 247 | 498 |
| 14 | K u w u | 117 | 136 | 253 | 107 | 118 | 225 |
| 15 | Kramat | 205 | 232 | 437 | 161 | 202 | 363 |
| 16 | Harjowinangun | 243 | 251 | 494 | 203 | 269 | 472 |
| JUMLAH | | 2 510 | 2 503 | 5 013 | 2 171 | 2 351 | 4 522 |
| JUMLAH 2008 | | 2 509 | 2 507 | 5 016 | 2 170 | 2 355 | 4 525 |
| 2007 | | 2 682 | 2 604 | 5 286 | 2 244 | 2 366 | 4 610 |
| 2006 | | 2 344 | 2 440 | 4 784 | 2 071 | 2 296 | 4 366 |
| 2005 | | 2 546 | 2 519 | 5 065 | 2 120 | 2 291 | 4 411 |

Sumber : BPS Kab Demak

Lanjutan.

| DESA | 30 - 34 TH | | | 35 - 39 TH | | |
|------------------|----------------|----------------|--------------|----------------|----------------|--------------|
| | LAKI- LAKI- | PEREM- PUAN | JUMLAH | LAKI- LAKI- | PEREM- PUAN | JUMLAH |
| | 1 | 2 | 3 | 4 | 5 | 6 |
| 1 Merak | 179 | 157 | 336 | 149 | 159 | 308 |
| 2 Karangrejo | 90 | 123 | 213 | 105 | 99 | 204 |
| 3 Botosengon | 107 | 111 | 218 | 109 | 103 | 212 |
| 4 Baleromo | 129 | 121 | 250 | 103 | 103 | 206 |
| 5 Jerukgulung | 77 | 66 | 143 | 63 | 54 | 117 |
| 6 Kunir | 175 | 172 | 347 | 177 | 163 | 340 |
| 7 Brakas | 95 | 108 | 203 | 84 | 77 | 161 |
| 8 Balerejo | 185 | 163 | 348 | 167 | 145 | 312 |
| 9 Sidomulyo | 198 | 209 | 407 | 166 | 175 | 341 |
| 10 Gempoldenok | 71 | 68 | 139 | 60 | 64 | 124 |
| 11 Kebonsari | 82 | 74 | 156 | 84 | 92 | 176 |
| 12 Kedungori | 121 | 136 | 257 | 114 | 102 | 216 |
| 13 Dempet | 263 | 279 | 542 | 280 | 260 | 540 |
| 14 K u w u | 139 | 106 | 245 | 120 | 128 | 248 |
| 15 Kramat | 199 | 229 | 428 | 146 | 160 | 306 |
| 16 Harjowinangun | 244 | 244 | 488 | 208 | 192 | 400 |
| JUMLAH | 2 354 | 2 366 | 4 720 | 2 135 | 2 076 | 4 211 |
| JUMLAH 2008 | 2 352 | 2 371 | 4 723 | 2 134 | 2 080 | 4 214 |
| 2007 | 2 379 | 2 363 | 4 742 | 2 137 | 2 250 | 4 387 |
| 2006 | 2 249 | 2 267 | 4 516 | 2 010 | 2 046 | 4 056 |
| 2005 | 2 249 | 2 285 | 4 534 | 2 024 | 2 181 | 4 205 |

Sumber : BPS Kab Demak

Lanjutan.

| DESA | 40 - 44 TH | | | 45 - 49 TH | | | |
|-------------|----------------|----------------|--------|----------------|----------------|--------|-------|
| | LAKI- LAKI- | PEREM- PUAN | JUMLAH | LAKI- LAKI- | PEREM- PUAN | JUMLAH | |
| | 1 | 2 | 3 | 4 | 5 | 6 | 7 |
| 1 | Merak | 109 | 100 | 209 | 86 | 104 | 190 |
| 2 | Karangrejo | 93 | 86 | 179 | 63 | 45 | 108 |
| 3 | Botosengon | 91 | 83 | 174 | 89 | 74 | 163 |
| 4 | Baleromo | 106 | 92 | 198 | 81 | 76 | 157 |
| 5 | Jerukgulung | 47 | 39 | 86 | 52 | 66 | 118 |
| 6 | Kunir | 105 | 112 | 217 | 71 | 87 | 158 |
| 7 | Brakas | 67 | 110 | 177 | 64 | 63 | 127 |
| 8 | Balerejo | 150 | 127 | 277 | 103 | 94 | 197 |
| 9 | Sidomulyo | 156 | 162 | 318 | 96 | 103 | 199 |
| 10 | Gempoldenok | 55 | 55 | 110 | 38 | 23 | 61 |
| 11 | Kebonsari | 79 | 87 | 166 | 41 | 45 | 86 |
| 12 | Kedungori | 110 | 102 | 212 | 84 | 81 | 165 |
| 13 | Dempet | 190 | 190 | 380 | 165 | 173 | 338 |
| 14 | K u w u | 81 | 70 | 151 | 74 | 67 | 141 |
| 15 | Kramat | 158 | 144 | 302 | 93 | 92 | 185 |
| 16 | Harjowinangun | 154 | 172 | 326 | 140 | 123 | 263 |
| JUMLAH | | 1 751 | 1 731 | 3 482 | 1 340 | 1 316 | 2 656 |
| JUMLAH 2008 | | 1 750 | 1 735 | 3 485 | 1 339 | 1 318 | 2 657 |
| 2007 | | 1 825 | 1 928 | 3 753 | 1 480 | 1 357 | 2 837 |
| 2006 | | 1 677 | 1 678 | 3 355 | 1 260 | 1 264 | 2 524 |
| 2005 | | 1 730 | 1 869 | 3 599 | 1 392 | 1 317 | 2 709 |

Sumber : BPS Kab Demak

Lanjutan.

| DESA | 50 - 54 TH | | | 55 - 59 TH | | |
|------------------|----------------|----------------|--------------|----------------|----------------|--------------|
| | LAKI- LAKI- | PEREM- PUAN | JUMLAH | LAKI- LAKI- | PEREM- PUAN | JUMLAH |
| | 1 | 2 | 3 | 4 | 5 | 6 |
| 1 Merak | 93 | 67 | 160 | 48 | 65 | 113 |
| 2 Karangrejo | 42 | 52 | 94 | 38 | 43 | 81 |
| 3 Botosengon | 41 | 53 | 94 | 43 | 42 | 85 |
| 4 Baleromo | 42 | 52 | 94 | 71 | 44 | 115 |
| 5 Jerukgulung | 33 | 38 | 71 | 45 | 53 | 98 |
| 6 Kunir | 69 | 77 | 146 | 48 | 85 | 133 |
| 7 Brakas | 73 | 73 | 146 | 69 | 46 | 115 |
| 8 Balerejo | 76 | 80 | 156 | 85 | 82 | 167 |
| 9 Sidomulyo | 98 | 104 | 202 | 104 | 101 | 205 |
| 10 Gempoldenok | 30 | 42 | 72 | 17 | 30 | 47 |
| 11 Kebonsari | 46 | 54 | 100 | 47 | 29 | 76 |
| 12 Kedungori | 59 | 65 | 124 | 56 | 58 | 114 |
| 13 Dempet | 128 | 134 | 262 | 90 | 104 | 194 |
| 14 K u w u | 55 | 47 | 102 | 34 | 41 | 75 |
| 15 Kramat | 74 | 80 | 154 | 72 | 68 | 140 |
| 16 Harjowinangun | 117 | 107 | 224 | 83 | 99 | 182 |
| JUMLAH | 1 076 | 1 125 | 2 201 | 950 | 990 | 1 940 |
| JUMLAH 2008 | 1 076 | 1 127 | 2 203 | 949 | 992 | 1 941 |
| 2007 | 1 118 | 1 053 | 2 171 | 815 | 945 | 1 760 |
| 2006 | 1 021 | 1 084 | 2 105 | 874 | 942 | 1 816 |
| 2005 | 1 055 | 1 018 | 2 073 | 778 | 911 | 1 689 |

Sumber : BPS Kab Demak

Lanjutan.

| DESA | 60 - 64 TH | | | 65 TH + | | | |
|-------------|----------------|----------------|--------|----------------|----------------|--------|-------|
| | LAKI- LAKI- | PEREM- PUAN | JUMLAH | LAKI- LAKI- | PEREM- PUAN | JUMLAH | |
| | 1 | 2 | 3 | 4 | 5 | 6 | 7 |
| 1 | Merak | 51 | 53 | 104 | 82 | 82 | 164 |
| 2 | Karangrejo | 32 | 53 | 85 | 34 | 50 | 84 |
| 3 | Botosengon | 49 | 62 | 111 | 49 | 59 | 108 |
| 4 | Baleromo | 41 | 55 | 96 | 33 | 42 | 75 |
| 5 | Jerukgulung | 31 | 43 | 74 | 43 | 38 | 81 |
| 6 | Kunir | 56 | 66 | 122 | 70 | 105 | 175 |
| 7 | Brakas | 39 | 55 | 94 | 49 | 64 | 113 |
| 8 | Balerejo | 73 | 67 | 140 | 60 | 58 | 118 |
| 9 | Sidomulyo | 74 | 97 | 171 | 90 | 113 | 203 |
| 10 | Gempoldenok | 15 | 35 | 50 | 40 | 45 | 85 |
| 11 | Kebonsari | 30 | 31 | 61 | 39 | 47 | 86 |
| 12 | Kedungori | 45 | 44 | 89 | 48 | 66 | 114 |
| 13 | Dempet | 109 | 110 | 219 | 120 | 172 | 292 |
| 14 | K u w u | 21 | 51 | 72 | 67 | 69 | 136 |
| 15 | Kramat | 75 | 99 | 174 | 92 | 133 | 225 |
| 16 | Harjowinangun | 81 | 104 | 185 | 96 | 89 | 185 |
| JUMLAH | | 822 | 1 025 | 1 847 | 1 012 | 1 232 | 2 244 |
| JUMLAH 2008 | | 822 | 1 025 | 1 849 | 1 011 | 1 236 | 2 247 |
| 2007 | | 816 | 971 | 1 787 | 1 127 | 1 447 | 2 574 |
| 2006 | | 436 | 976 | 1 712 | 978 | 1 180 | 2 158 |
| 2005 | | 769 | 943 | 1 721 | 1 063 | 1 397 | 2 460 |

Sumber : BPS Kab Demak

BAB IV SOSIAL

4.1. Pendidikan

Keberhasilan pendidikan sangat dipengaruhi oleh tersedianya sarana dan prasarana pendidikan seperti sekolah dan tenaga pendidikan (guru) yang memadai. Berdasarkan data dari Kantor Dinas Pendidikan Kabupaten Demak, pada tahun 2009 terdapat 37 Sekolah Dasar (SD/MI), 7 Sekolah Lanjutan Tingkat Pertama (SLTP/Mts) dan 3 Sekolah Lanjutan Tingkat Atas (SLTA/MA). Sedang jumlah guru berturut-turut 396 untuk SD, 173 untuk SLTP dan 77 untuk SLTA.

Dari jumlah guru dan murid diatas dapat dihitung rasio murid terhadap guru, dimana rasio murid terhadap guru untuk SD dan setingkat SD adalah 15,52 untuk SLTP 15,32 dan untuk SLTA 12,14 Ini berarti bahwa setiap guru SD harus menangani sedikitnya 15 orang, guru SLTP harus menangani sedikitnya 15 orang begitu juga untuk SLTA sedikitnya 12 orang.

4.2. Kesehatan

Sarana Kesehatan yang terdapat di Kecamatan Dempet adalah 1 Puskesmas 3 puskesmas pembantu, dan 3 rumah bersalin, dengan tenaga medis yaitu 4 dokter, 6 paramedis, 16 bidan dan 29 dukun bayi.

Tabel 4.1. JUMLAH SEKOLAH, MURID DAN GURU TAMAN KANAK-KANAK DI KECAMATAN DEMPET TAHUN 2009

| | DESA | SEKOLAH | MURID | GURU |
|-------------|---------------|---------|-------|------|
| | 1 | 2 | 3 | 4 |
| 1 | Merak | 3 | 64 | 4 |
| 2 | Karangrejo | 3 | 48 | 4 |
| 3 | Botosengon | 1 | 46 | 2 |
| 4 | Baleromo | 2 | 76 | 3 |
| 5 | Jerukgulung | 1 | 69 | 2 |
| 6 | Kunir | 1 | 37 | 2 |
| 7 | Brakas | 1 | 41 | 2 |
| 8 | Balerejo | 3 | 52 | 3 |
| 9 | Sidomulyo | 3 | 75 | 4 |
| 10 | Gempoldenok | 1 | 26 | 1 |
| 11 | Kebonsari | 2 | 35 | 2 |
| 12 | Kedungori | 1 | 37 | 1 |
| 13 | Dempet | 3 | 112 | 5 |
| 14 | K u w u | 1 | 62 | 2 |
| 15 | Kramat | 2 | 66 | 3 |
| 16 | Harjowinangun | 1 | 38 | 1 |
| JUMLAH | | 29 | 884 | 41 |
| JUMLAH 2008 | | 29 | 998 | 72 |
| 2007 | | 31 | 915 | 69 |
| 2006 | | 32 | 1 006 | 62 |
| 2005 | | 30 | 1 113 | 62 |

Sumber : UPTD DIK NAS PORA Kecamatan Dempet

**Tabel 4.2. JUMLAH SEKOLAH, MURID DAN GURU
SD NEGERI DAN MI DI KECAMATAN DEMPET
TAHUN 2009**

| | DESA | SEKOLAH | MURID | GURU |
|-------------|---------------|---------|-------|------|
| | 1 | 2 | 3 | 4 |
| 1 | Merak | 2 | 408 | 23 |
| 2 | Karangrejo | 2 | 254 | 22 |
| 3 | Botosengon | 2 | 252 | 22 |
| 4 | Baleromo | 2 | 323 | 20 |
| 5 | Jerukgulung | 1 | 258 | 9 |
| 6 | Kunir | 3 | 450 | 32 |
| 7 | Brakas | 2 | 310 | 25 |
| 8 | Balerejo | 3 | 463 | 29 |
| 9 | Sidomulyo | 3 | 431 | 31 |
| 10 | Gempoldenok | 1 | 172 | 10 |
| 11 | Kebonsari | 2 | 200 | 19 |
| 12 | Kedungori | 1 | 256 | 14 |
| 13 | Dempet | 5 | 935 | 50 |
| 14 | K u w u | 2 | 445 | 24 |
| 15 | Kramat | 3 | 450 | 36 |
| 16 | Harjowinangun | 3 | 539 | 30 |
| JUMLAH | | 37 | 6 146 | 396 |
| JUMLAH 2008 | | 37 | 6 068 | 396 |
| 2007 | | 37 | 6 403 | 396 |
| 2006 | | 37 | 6 453 | 262 |
| 2005 | | 33 | 5 922 | 231 |

Sumber : Monografi Kecamatan Dempet

**Tabel 4.3. JUMLAH SEKOLAH, MURID DAN GURU
SLTP NEGERI DAN MTS DI KECAMATAN DEMPET
TAHUN 2009**

| | DESA | SEKOLAH | MURID | GURU |
|---------------|--------------------|----------|--------------|------------|
| | 1 | 2 | 3 | 4 |
| 1 | Merak | 0 | 0 | 0 |
| 2 | Karangrejo | 0 | 0 | 0 |
| 3 | Botosengon | 1 | 930 | 46 |
| 4 | Baleromo | 0 | 0 | 0 |
| 5 | Jerukgulung | 0 | 0 | 0 |
| 6 | Kunir | 1 | 162 | 18 |
| 7 | Brakas | 1 | 269 | 21 |
| 8 | Balerejo | 0 | 0 | 0 |
| 9 | Sidomulyo | 1 | 295 | 22 |
| 10 | Gempoldenok | 0 | 0 | 0 |
| 11 | Kebonsari | 0 | 0 | 0 |
| 12 | Kedungori | 0 | 0 | 0 |
| 13 | Dempet | 1 | 559 | 27 |
| 14 | K u w u | 0 | 0 | 0 |
| 15 | Kramat | 1 | 215 | 20 |
| 16 | Harjowinangun | 1 | 221 | 19 |
| JUMLAH | | 7 | 2 651 | 173 |
| | JUMLAH 2008 | 7 | 2 701 | 172 |
| | 2007 | 7 | 2 771 | 171 |
| | 2006 | 8 | 3 109 | 191 |
| | 2005 | 7 | 3 023 | 176 |

Sumber : Monografi Kecamatan Dempet

**Tabel 4.4. JUMLAH SEKOLAH, MURID DAN GURU
SLTA NEGERI / (MA) SWASTA DI KECAMATAN DEMPET
TAHUN 2009**

| | DESA | SEKOLAH | MURID | GURU |
|---------------|---------------|----------|------------|-----------|
| | 1 | 2 | 3 | 4 |
| 1 | Merak | 0 | 0 | 0 |
| 2 | Karangrejo | 0 | 0 | 0 |
| 3 | Botosengon | 1 | 754 | 44 |
| 4 | Baleromo | 0 | 0 | 0 |
| 5 | Jerukgulung | 0 | 0 | 0 |
| 6 | Kunir | 0 | 0 | 0 |
| 7 | Brakas | 1 | 111 | 16 |
| 8 | Balerejo | 0 | 0 | 0 |
| 9 | Sidomulyo | 0 | 0 | 0 |
| 10 | Gempoldenok | 0 | 0 | 0 |
| 11 | Kebonsari | 0 | 0 | 0 |
| 12 | Kedungori | 0 | 0 | 0 |
| 13 | Dempet | 0 | 0 | 0 |
| 14 | K u w u | 0 | 0 | 0 |
| 15 | Kramat | 0 | 0 | 0 |
| 16 | Harjowinangun | 1 | 70 | 17 |
| JUMLAH | | 3 | 935 | 77 |
| | JUMLAH 2008 | 1 | 759 | 39 |
| | 2007 | 1 | 716 | 40 |
| | 2006 | 1 | 624 | 41 |
| | 2005 | 1 | 624 | 39 |

Sumber : Monografi Kecamatan Dempet

**Tabel 4.5. JUMLAH SEKOLAH, MURID DAN GURU
MADRASAH DINIYAH (MADIN) DI KECAMATAN DEMPET
TAHUN 2009**

| | DESA | SEKOLAH | MURID | GURU |
|---------------|---------------|-----------|--------------|------------|
| | 1 | 2 | 3 | 4 |
| 1 | Merak | 1 | 107 | 10 |
| 2 | Karangrejo | 4 | 216 | 31 |
| 3 | Botosengon | 1 | 71 | 10 |
| 4 | Baleromo | 2 | 226 | 19 |
| 5 | Jerukgulung | 1 | 83 | 9 |
| 6 | Kunir | 4 | 315 | 49 |
| 7 | Brakas | 1 | 245 | 15 |
| 8 | Balerejo | 5 | 414 | 47 |
| 9 | Sidomulyo | 2 | 277 | 27 |
| 10 | Gempoldenok | 1 | 138 | 14 |
| 11 | Kebonsari | 2 | 106 | 11 |
| 12 | Kedungori | 2 | 171 | 21 |
| 13 | Dempet | 3 | 351 | 28 |
| 14 | K u w u | 1 | 178 | 14 |
| 15 | Kramat | 3 | 209 | 25 |
| 16 | Harjowinangun | 2 | 238 | 25 |
| JUMLAH | | 35 | 3 345 | 355 |
| JUMLAH 2008 | | 35 | 4 873 | 532 |
| 2007 | | 35 | 5 863 | 538 |
| 2006 | | 43 | 2 449 | 349 |
| 2005 | | 42 | 2 446 | 351 |

Sumber : KUA Kecamatan Dempet.

**Tabel 4.6. JUMLAH TENAGA KESEHATAN
DI KECAMATAN DEMPET
TAHUN 2009**

| | DESA | DOKTER | PARA- MEDIS | BIDAN | DUKUN BAYI |
|---------------|---------------|----------|----------------|-----------|---------------|
| | 1 | 2 | 3 | 4 | 5 |
| 1 | Merak | 0 | 0 | 1 | 1 |
| 2 | Karangrejo | 0 | 0 | 1 | 1 |
| 3 | Botosengon | 2 | 0 | 1 | 2 |
| 4 | Baleromo | 0 | 0 | 1 | 4 |
| 5 | Jerukgulung | 0 | 0 | 1 | 1 |
| 6 | Kunir | 0 | 1 | 1 | 2 |
| 7 | Brakas | 0 | 0 | 1 | 3 |
| 8 | Balerejo | 0 | 2 | 1 | 2 |
| 9 | Sidomulyo | 0 | 0 | 1 | 2 |
| 10 | Gempoldenok | 0 | 0 | 1 | 1 |
| 11 | Kebonsari | 0 | 1 | 1 | 1 |
| 12 | Kedungori | 0 | 0 | 1 | 1 |
| 13 | Dempet | 2 | 0 | 1 | 2 |
| 14 | K u w u | 0 | 1 | 1 | 1 |
| 15 | Kramat | 0 | 0 | 1 | 0 |
| 16 | Harjowinangun | 0 | 1 | 1 | 5 |
| JUMLAH | | 4 | 6 | 16 | 29 |
| JUMLAH 2008 | | 4 | 6 | 16 | 29 |
| 2007 | | 4 | 6 | 16 | 29 |
| 2006 | | 3 | 5 | 13 | 26 |
| 2005 | | 3 | 5 | 13 | 28 |

Sumber : Puskesmas Kecamatan Dempet

**Tabel 4.7. JUMLAH PESERTA KB AKTIF
MENURUT ALAT KONTRASEPSI DI KECAMATAN
DEMPET
TAHUN 2009**

| DESA | I U D | M O P | M O W | INPLT |
|------------------|------------|-----------|------------|------------|
| 1 | 2 | 3 | 4 | 5 |
| 1 Merak | 0 | 0 | 1 | 0 |
| 2 Karangrejo | 1 | 2 | 6 | 9 |
| 3 Botosengon | 0 | 1 | 31 | 16 |
| 4 Baleromo | 3 | 0 | 1 | 0 |
| 5 Jerukgulung | 19 | 0 | 4 | 5 |
| 6 Kunir | 51 | 0 | 1 | 13 |
| 7 Brakas | 1 | 0 | 1 | 40 |
| 8 Balerejo | 5 | 0 | 11 | 32 |
| 9 Sidomulyo | 12 | 0 | 5 | 82 |
| 10 Gempoldenok | 17 | 0 | 6 | 97 |
| 11 Kebonsari | 1 | 6 | 4 | 52 |
| 12 Kedungori | 1 | 0 | 50 | 0 |
| 13 Dempet | 8 | 5 | 43 | 36 |
| 14 K u w u | 1 | 0 | 7 | 0 |
| 15 Kramat | 1 | 0 | 1 | 3 |
| 16 Harjowinangun | 26 | 0 | 16 | 27 |
| JUMLAH | 147 | 14 | 188 | 412 |
| JUMLAH 2008 | 145 | 14 | 147 | 377 |
| 2007 | 275 | 15 | 156 | 386 |
| 2006 | 276 | 13 | 144 | 594 |
| 2005 | 353 | 24 | 137 | 819 |

Sumber : UPTD BAPERNAS KB Kecamatan Dempet

Lanjutan.

| | DESA | SUNTIK | P I L | KONDOM | JUMLAH |
|----|---------------|--------------|--------------|-----------|---------------|
| | 1 | 6 | 7 | 8 | 9 |
| 1 | Merak | 514 | 57 | 5 | 577 |
| 2 | Karangrejo | 339 | 68 | 0 | 425 |
| 3 | Botosengon | 195 | 193 | 0 | 436 |
| 4 | Baleromo | 241 | 197 | 0 | 442 |
| 5 | Jerukgulung | 319 | 36 | 0 | 383 |
| 6 | Kunir | 558 | 153 | 2 | 778 |
| 7 | Brakas | 238 | 158 | 2 | 440 |
| 8 | Balerejo | 346 | 313 | 0 | 707 |
| 9 | Sidomulyo | 646 | 154 | 0 | 899 |
| 10 | Gempoldenok | 105 | 122 | 0 | 347 |
| 11 | Kebonsari | 208 | 171 | 0 | 442 |
| 12 | Kedungori | 450 | 112 | 0 | 613 |
| 13 | Dempet | 842 | 431 | 7 | 1 372 |
| 14 | K u w u | 307 | 199 | 0 | 514 |
| 15 | Kramat | 612 | 179 | 0 | 796 |
| 16 | Harjowinangun | 696 | 137 | 0 | 902 |
| | JUMLAH | 6 616 | 2 680 | 16 | 10 073 |
| | JUMLAH 2008 | 5 439 | 2 702 | 0 | 8 824 |
| | 2007 | 5 391 | 2 573 | 0 | 8 796 |
| | 2006 | 5 336 | 2 288 | 8 | 8 659 |
| | 2005 | 5 705 | 2 416 | 0 | 9 454 |

Sumber : UPTD BAPERNAS KB Kecamatan Dempet

**Tabel 4.8. JUMLAH NIKAH, TALAK, CERAI DAN RUJUK
DI KECAMATAN DEMPET
TAHUN 2009**

| DESA | NIKAH | TALAK | RUJUK | CERAI |
|------------------|------------|----------|----------|----------|
| 1 | 2 | 3 | 4 | 5 |
| 1 Merak | 25 | 0 | 0 | 0 |
| 2 Karangrejo | 16 | 0 | 0 | 0 |
| 3 Botosengon | 16 | 0 | 0 | 0 |
| 4 Baleromo | 30 | 0 | 0 | 0 |
| 5 Jerukgulung | 12 | 0 | 0 | 0 |
| 6 Kunir | 23 | 0 | 0 | 0 |
| 7 Brakas | 26 | 0 | 0 | 0 |
| 8 Balerejo | 28 | 0 | 0 | 0 |
| 9 Sidomulyo | 26 | 0 | 0 | 0 |
| 10 Gempoldenok | 10 | 0 | 0 | 0 |
| 11 Kebonsari | 8 | 0 | 0 | 0 |
| 12 Kedungori | 17 | 0 | 0 | 0 |
| 13 Dempet | 46 | 0 | 0 | 0 |
| 14 K u w u | 13 | 0 | 0 | 0 |
| 15 Kramat | 25 | 0 | 0 | 0 |
| 16 Harjowinangun | 26 | 0 | 0 | 0 |
| JUMLAH | 347 | 0 | 0 | 0 |
| JUMLAH 2008 | 584 | 0 | 0 | 0 |
| 2007 | 560 | 0 | 1 | 13 |
| 2006 | 561 | 0 | 0 | 0 |
| 2005 | 501 | 0 | 0 | 0 |

Sumber : K.U.A Kecamatan Dempet

**Tabel 4.9. JUMLAH PRASARANA KESEHATAN
DI KECAMATAN DEMPET TAHUN 2009**

| DESA | Rumah | Puskes- | Puskes- | Poliklinik | Rumah |
|------------------|----------|----------|--------------|------------|----------|
| | sakit | mas | mas Pembantu | | Bersalin |
| 1 | 2 | 3 | 4 | 5 | 6 |
| 1 Merak | 0 | 0 | 0 | 0 | 0 |
| 2 Karangrejo | 0 | 0 | 1 | 0 | 1 |
| 3 Botosengon | 0 | 0 | 0 | 0 | 0 |
| 4 Baleromo | 0 | 0 | 0 | 0 | 0 |
| 5 Jerukgulung | 0 | 0 | 0 | 0 | 0 |
| 6 Kunir | 0 | 0 | 0 | 0 | 0 |
| 7 Brakas | 0 | 0 | 0 | 0 | 0 |
| 8 Balerejo | 0 | 0 | 1 | 0 | 0 |
| 9 Sidomulyo | 0 | 0 | 0 | 0 | 0 |
| 10 Gempoldenok | 0 | 0 | 0 | 0 | 0 |
| 11 Kebonsari | 0 | 0 | 0 | 0 | 0 |
| 12 Kedungori | 0 | 0 | 0 | 0 | 1 |
| 13 Dempet | 0 | 1 | 0 | 0 | 0 |
| 14 K u w u | 0 | 0 | 0 | 0 | 0 |
| 15 Kramat | 0 | 0 | 0 | 0 | 0 |
| 16 Harjowinangun | 0 | 0 | 1 | 0 | 1 |
| JUMLAH | 0 | 1 | 3 | 0 | 3 |
| JUMLAH 2008 | 0 | 1 | 3 | 0 | 3 |
| 2007 | 0 | 1 | 3 | 0 | 1 |
| 2006 | 0 | 1 | 3 | 0 | 0 |
| 2005 | 0 | 1 | 3 | 0 | 0 |

Sumber : Puskesmas Kecamatan Dempet

**Tabel 4.10. JUMLAH TEMPAT IBADAH
DI KECAMATAN DEMPET
TAHUN 2009**

| DESA | MUSHOLLA | MASJID | GEREJA | | | PURA/ WIHARA |
|------------------|------------|-----------|----------|----------------|----------|-----------------|
| | | | KATHOLIK | PROTES- TAN | | |
| 1 | 2 | 3 | 4 | 5 | 6 | |
| 1 Merak | 18 | 3 | 0 | 0 | 0 | |
| 2 Karangrejo | 16 | 4 | 0 | 0 | 0 | |
| 3 Botosengon | 13 | 1 | 0 | 0 | 0 | |
| 4 Baleromo | 17 | 3 | 0 | 0 | 0 | |
| 5 Jerukgulung | 13 | 2 | 0 | 0 | 0 | |
| 6 Kunir | 24 | 7 | 0 | 0 | 0 | |
| 7 Brakas | 16 | 1 | 0 | 0 | 0 | |
| 8 Balerejo | 29 | 5 | 0 | 0 | 0 | |
| 9 Sidomulyo | 24 | 4 | 0 | 0 | 0 | |
| 10 Gempoldenok | 10 | 1 | 0 | 0 | 0 | |
| 11 Kebonsari | 10 | 2 | 0 | 0 | 0 | |
| 12 Kedungori | 13 | 2 | 0 | 0 | 0 | |
| 13 Dempet | 25 | 2 | 0 | 0 | 0 | |
| 14 K u w u | 12 | 1 | 0 | 0 | 0 | |
| 15 Kramat | 23 | 3 | 0 | 0 | 0 | |
| 16 Harjowinangun | 33 | 3 | 0 | 0 | 0 | |
| JUMLAH | 296 | 44 | 0 | 0 | 0 | |
| JUMLAH 2008 | 296 | 44 | 0 | 0 | 0 | |
| 2007 | 296 | 42 | 0 | 0 | 0 | |
| 2006 | 239 | 42 | 0 | 0 | 0 | |
| 2005 | 239 | 42 | 0 | 0 | 0 | |

Sumber : KUA Kecaamatan Dempet

**Tabel 4.11. JUMLAH PEMELUK AGAMA
DI KECAMATAN DEMPET
TAHUN 2009**

| DESA | | ISLAM | KRISTEN KATHOLIK | KRISTEN PROTESTAN | HINDU/ BUDHA | JUMLAH |
|-------------|---------------|--------|---------------------|----------------------|-----------------|--------|
| 1 | | 2 | 3 | 4 | 5 | 6 |
| 1 | Merak | 3 931 | 39 | 8 | 9 | 3 987 |
| 2 | Karangrejo | 2 418 | 0 | 0 | 0 | 2 418 |
| 3 | Botosengon | 2 693 | 29 | 0 | 4 | 2 726 |
| 4 | Baleromo | 2 934 | 0 | 0 | 0 | 2 934 |
| 5 | Jerukgulung | 2 085 | 0 | 0 | 0 | 2 085 |
| 6 | Kunir | 3 854 | 0 | 0 | 0 | 3 854 |
| 7 | Brakas | 2 818 | 0 | 0 | 0 | 2 818 |
| 8 | Balerejo | 4 357 | 0 | 0 | 0 | 4 357 |
| 9 | Sidomulyo | 4 484 | 0 | 0 | 0 | 4 484 |
| 10 | Gempoldenok | 1 549 | 0 | 0 | 0 | 1 549 |
| 11 | Kebonsari | 1 960 | 0 | 4 | 0 | 1 964 |
| 12 | Kedungori | 2 979 | 4 | 1 | 0 | 2 984 |
| 13 | Dempet | 6 883 | 37 | 9 | 0 | 6 929 |
| 14 | K u w u | 2 879 | 6 | 0 | 0 | 2 885 |
| 15 | Kramat | 4 417 | 0 | 0 | 0 | 4 417 |
| 16 | Harjowinangun | 5 246 | 0 | 0 | 0 | 5 246 |
| JUMLAH | | 55 487 | 115 | 22 | 13 | 55 637 |
| JUMLAH 2008 | | 55 523 | 115 | 22 | 13 | 55 673 |
| 2007 | | 54 947 | 115 | 22 | 13 | 55 097 |
| 2006 | | 52 683 | 91 | 0 | 0 | 52 778 |
| 2005 | | 52 683 | 91 | 0 | 0 | 52 774 |

Sumber : KUA Kecamatan Dempet

**Tabel 5.1. LUAS PANEN DAN PRODUKSI PADI SAWAH DAN PALAWIJA
DI KECAMATAN DEMPET
TAHUN 2009**

| JENIS TANAMAN | | TAMBAH TANAH (Ha) | PANEN KOTOR (Ha) | PANEN BERSIH (Ha) | RATA- RATA- (Kw/Ha) | Produksi Bersih (Ton) |
|---------------|---------------|-------------------------|------------------------|-------------------------|---------------------------|-----------------------------|
| 1 | | 2 | 3 | 4 | 5 | 6 |
| 1 | PADI | 8 563 | 8 562 | 8 324 | 61,72 | 51 372 |
| 2 | JAGUNG | 60 | 79 | 78 | 40,89 | 319 |
| 3 | KETELA POHON | 7 | 114 | 114 | 196,92 | 2 245 |
| 4 | KETELA RAMBAT | 0 | 31 | 31 | 76,77 | 238 |
| 5 | KACANG TANAH | 3 | 29 | 29 | 20,00 | 58 |
| 6 | KACANG HIJAU | 3 996 | 4 008 | 3 897 | 14,29 | 5 572 |
| 7 | KEDELAI | 180 | 177 | 172 | 22,55 | 388 |
| 8 | SORGUM | 0 | 0 | 0 | 0,00 | 0 |

Sumber : Dinas Pertanian

**Tabel 5.2. POPULASI TERNAK BESAR
DI KECAMATAN DEMPET
TAHUN 2009**

| | DESA | Sapi | Kerbau | Kuda | Kambing | Domba |
|---------------|---------------|------------|------------|-----------|--------------|--------------|
| | 1 | 2 | 3 | 4 | 5 | 6 |
| 1 | Merak | 14 | 17 | 5 | 97 | 432 |
| 2 | Karangrejo | 0 | 18 | 3 | 82 | 366 |
| 3 | Botosengon | 3 | 23 | 6 | 141 | 523 |
| 4 | Baleromo | 27 | 14 | 0 | 108 | 446 |
| 5 | Jerukgulung | 5 | 12 | 2 | 91 | 340 |
| 6 | Kunir | 0 | 20 | 2 | 125 | 465 |
| 7 | Brakas | 0 | 16 | 2 | 118 | 315 |
| 8 | Balerejo | 0 | 19 | 2 | 100 | 442 |
| 9 | Sidomulyo | 6 | 21 | 2 | 110 | 415 |
| 10 | Gempoldenok | 9 | 12 | 2 | 92 | 252 |
| 11 | Kebonsari | 18 | 18 | 2 | 117 | 360 |
| 12 | Kedungori | 0 | 35 | 2 | 86 | 434 |
| 13 | Dempet | 13 | 11 | 6 | 111 | 277 |
| 14 | K u w u | 10 | 14 | 2 | 104 | 235 |
| 15 | Kramat | 16 | 17 | 4 | 121 | 427 |
| 16 | Harjowinangun | 20 | 22 | 3 | 145 | 445 |
| JUMLAH | | 141 | 289 | 45 | 1 748 | 6 174 |
| JUMLAH 2008 | | 165 | 280 | 44 | 1 590 | 5 698 |
| 2007 | | 111 | 249 | 44 | 1 349 | 4 790 |
| 2006 | | 89 | 366 | 40 | 1 004 | 4 220 |
| 2005 | | 105 | 360 | 40 | 4 142 | 975 |

Sumber : Monografi Kecamatan Dempet

**Tabel 6.1. JUMLAH KENDARAAN BERMOTOR
DI KECAMATAN DEMPET
TAHUN 2009**

| DESA | MOBIL DINAS | MOBIL PRIBADI | TRUK | BIS | SEPEDA MOTOR | PERAHU TEMPEL |
|------------------|----------------|------------------|-----------|-----------|-----------------|------------------|
| 1 | 2 | 3 | 4 | 5 | 6 | 7 |
| 1 Merak | 0 | 17 | 2 | 7 | 187 | 0 |
| 2 Karangrejo | 0 | 3 | 5 | 3 | 107 | 0 |
| 3 Botosengon | 0 | 12 | 13 | 0 | 146 | 0 |
| 4 Baleromo | 0 | 6 | 3 | 1 | 113 | 0 |
| 5 Jerukgulung | 0 | 4 | 4 | 0 | 169 | 0 |
| 6 Kunir | 0 | 8 | 2 | 0 | 296 | 0 |
| 7 Brakas | 0 | 5 | 2 | 0 | 113 | 0 |
| 8 Balerejo | 0 | 7 | 4 | 0 | 170 | 0 |
| 9 Sidomulyo | 0 | 17 | 9 | 0 | 614 | 0 |
| 10 Gempoldenok | 0 | 5 | 4 | 0 | 112 | 0 |
| 11 Kebonsari | 0 | 8 | 3 | 0 | 215 | 0 |
| 12 Kedungori | 0 | 2 | 6 | 0 | 438 | 0 |
| 13 Dempet | 3 | 27 | 17 | 2 | 529 | 0 |
| 14 K u w u | 0 | 7 | 5 | 0 | 258 | 0 |
| 15 Kramat | 0 | 11 | 6 | 0 | 345 | 0 |
| 16 Harjowinangun | 0 | 14 | 12 | 0 | 481 | 0 |
| JUMLAH | 3 | 153 | 97 | 13 | 4 293 | 0 |
| JUMLAH 2008 | 3 | 153 | 96 | 13 | 4 199 | 0 |
| 2007 | 3 | 152 | 95 | 13 | 4 093 | 0 |
| 2006 | 1 | 189 | 106 | 7 | 2 624 | 0 |
| 2005 | 1 | 189 | 106 | 7 | 2 624 | 0 |

Sumber : Monografi Kecamatan Dempet

**Tabel 7.1. PRODUK DOMESTIK REGIONAL BRUTO (PDRB)
KECAMATAN DEMPET DAN PERTUMBUHAN ATAS DASAR
HARGA BERLAKU TAHUN 2008 - 2009 (JUTA RUPIAH)**

| Sektor | 2008 | 2009 | Pertumbuhan |
|-----------------------------------|-------------------|-------------------|-------------|
| | | | 2009 (%) |
| 1 | 2 | 3 | 4 |
| 01. Pertanian | 192 469,22 | 206 997,18 | 7,55 |
| 02. Pertambangan & Penggalian | 253,57 | 269,00 | 6,08 |
| 03. Industri Pengolahan | 6 651,42 | 6 862,93 | 3,18 |
| 04. Listrik, Gas dan Air Bersih | 2 686,18 | 2 880,32 | 7,23 |
| 05. Bangunan | 14 649,86 | 16 449,39 | 12,28 |
| 06. Perdagangan | 51 237,60 | 54 846,05 | 7,04 |
| 07. Pengangkutan & Komunikasi | 15 641,16 | 16 023,53 | 2,44 |
| 08. Lembaga Keuangan, Persewaan | 9 159,93 | 10 253,57 | 11,94 |
| 09. Jasa-Jasa | 18 525,89 | 20 137,61 | 8,70 |
| PDRB | 311 274,83 | 334 719,59 | 7,53 |
| Penduduk Pertengahan Tahun (Jiwa) | 55 096 | 55 652 | |
| PDRB per Kapita (Rupiah) | 5 649 681 | 6 014 511 | 6,46 |

Sumber : BPS Kabupaten Demak

**Tabel 7.2. PRODUK REGIONAL DOMESTIK BRUTO (PDRB)
KECAMATAN DEMPET DAN PERTUMBUHAN ATAS DASAR
HARGA KONSTAN 2000 TAHUN 2008 - 2009 (JUTA RUPIAH)**

| Sektor | 2008 | 2009 | Pertumbuhan |
|---------------------------------|-------------------|-------------------|-------------|
| | | | 2009 (%) |
| 1 | 2 | 3 | 4 |
| 01. Pertanian | 101 574,39 | 105 876,29 | 4,24 |
| 02. Pertambangan & Penggalian | 151,46 | 152,85 | 0,92 |
| 03. Industri Pengolahan | 4 065,00 | 4 095,80 | 0,76 |
| 04. Listrik, Gas dan Air Bersih | 1 029,48 | 1 057,05 | 2,68 |
| 05. Bangunan | 9 827,15 | 10 347,22 | 5,29 |
| 06. Perdagangan | 31 820,86 | 32 698,50 | 2,76 |
| 07. Pengangkutan & Komunikasi | 7 086,18 | 7 239,96 | 2,17 |
| 08. Lembaga Keuangan, Persewaan | 4 715,48 | 5 000,81 | 6,05 |
| 09. Jasa-Jasa | 10 685,16 | 11 170,51 | 4,54 |
| PDRB | 170 955,16 | 177 639,00 | 3,91 |

Sumber : BPS Kabupaten Demak

DATA

mencerdaskan bangsa

Publikasi Kecamatan Dalam Angka 2009 adalah publikasi tahunan dan merupakan kelanjutan publikasi sebelumnya. Publikasi ini menyajikan gambaran umum tentang hasil-hasil pembangunan tahun 2009

Cakupan Publikasi tersebut meliputi:
Keadaan Geografis, Pemerintahan,
Penduduk, Sosial, Pertanian,
dan lain-lain



BADAN PUSAT STATISTIK KABUPATEN DEMAK
Jl. Sultan Hadrawijaya No. 23 Demak
Telp. (0291) 685445 Fax. (0291) 681754
email : bps3321@bps.go.id