

# STATISTIK DAERAH KECAMATAN AIR PADANG

# 2014



BADAN PUSAT STATISTIK KABUPATEN BENGKULU UTARA



**STATISTIK DAERAH  
KECAMATAN AIR PADANG  
2014**



*Badan Pusat Statistik  
Kabupaten Bengkulu Utara*



# **STATISTIK DAERAH KECAMATAN AIR PADANG 2014**

**ISSN :**

**No. Publikasi : 170305.1432**

**Katalog BPS : 1101002.1703073**

**Ukuran Buku : 17,6 x 25 cm**

**Jumlah Halaman : 20**

**Naskah :**

**a.n KSK Air Padang**

**Gambar Kulit :**

**a.n KSK Air Padang**

**Diterbitkan oleh :**

**BPS Kabupaten Bengkulu Utara**

**Dicetak Oleh:**

**CV Nagarindo Cipta Persada**

**Boleh dikutip dengan menyebut sumbernya**

<http://bengkulubutarakab.bps.go.id>





## **KATA SAMBUTAN KEPALA BADAN PUSAT STATISTIK KABUPATEN BENGKULU UTARA**

Dengan memanjatkan puji syukur kehadiran Tuhan Yang Maha Kuasa, saya menyambut baik penerbitan publikasi **Statistik Daerah Kecamatan Air Padang Tahun 2014** yang dilakukan oleh Badan Pusat Statistik (BPS) Kabupaten Bengkulu Utara. Penyusunan **Statistik Daerah Kecamatan** ini merupakan inovasi dan pengembangan kegiatan perstatistikan serta penyebaran informasi sebagai salah satu upaya untuk mewujudkan visi BPS sebagai “Pelopor data statistik terpercaya untuk semua”.

Penerbitan publikasi **Statistik Daerah Kecamatan** dimaksudkan untuk melengkapi publikasi statistik Kecamatan Dalam Angka (KCA) yang telah terbit secara rutin dalam memotret kondisi daerah kecamatan. Buku ini menyajikan indikator-indikator terpilih yang menggambarkan tentang kondisi kecamatan dalam bentuk tampilan uraian deskripsi sederhana.

Saya berharap, publikasi **Statistik Daerah Kecamatan** ini mampu memberikan informasi secara cepat dan tepat kepada pemerintah daerah dan masyarakat yang dapat digunakan sebagai dasar perencanaan, monitoring, dan evaluasi mengenai perkembangan pembangunan di berbagai sektor serta membantu para pengguna data lainnya memahami kondisi umum daerahnya.

Akhirnya, saya mengucapkan terimakasih dan penghargaan setinggi-tingginya kepada semua pihak yang telah berpartisipasi hingga terbitnya publikasi ini, dan semoga Tuhan Yang Maha Kuasa senantiasa meridhoi usaha kita.

Argamakmur, Oktober 2014  
BPS Kab. Bengkulu Utara  
Kepala,

Ir. Sriwiyana Teguh Ananto, M.Si  
NIP. 19690218 199401 1 001



## **KATA PENGANTAR**

Puji dan Syukur kehadirat Tuhan Yang Maha Kuasa atas anugrah yang tiada batasnya sehingga penulis dapat menyelesaikan publikasi berjudul “Statistik Daerah Kecamatan Air Padang 2014” ini.

Publikasi Statistik Daerah Kecamatan Air Padang 2014 ini merupakan lanjutan dari publikasi Statistik Daerah yang telah diterbitkan pada tahun-tahun sebelumnya. Publikasi ini memuat ulasan sederhana dari berbagai data dan informasi statistik terpilih seputar Kecamatan Air Padang untuk membantu pembaca guna memahami perkembangan sosial ekonomi dan potensi sumber daya di Kecamatan Air Padang. Berbeda dengan publikasi yang sudah ada publikasi ini lebih menekankan pada segi analisis.

Penulis berharap dengan terbitnya buku ini dapat memberikan wawasan positif dan informasi yang berguna bagi para pembaca. Untuk itu, penulis menghaturkan ucapan terima kasih yang sebesar-besarnya atas kerja sama yang baik antar semua pihak yang telah memberikan bantuan.

Penulis menyadari bahwa masih banyak kekurangan dalam penyusunan maupun penyajian publikasi ini. Oleh sebab itu, kritik serta saran untuk kebaikan sangat kami harapkan untuk penyempurnaan penerbitan publikasi yang selanjutnya.

Argamakmur, Oktober 2014  
a.n Koordinator Statistik Kecamatan  
Air Padang,

Gustinawati, SE  
NIP. 19840812 201101 2 017



## DAFTAR ISI

1. Geografi	1
2. Penduduk	2
3. Pendidikan	3
4. Kesehatan	4
5. Pertanian	5
6. Lampiran Tabel	6



<http://bengkuluutarakab.bps.go.id>

**Kecamatan Air Padang merupakan pecahan dari Kecamatan Lais**

*Luas Wilayah Kecamatan Air Padang adalah 163,6 km<sup>2</sup>*

Kecamatan Air Padang merupakan salah satu kecamatan di Kabupaten Bengkulu Utara. Kecamatan ini terletak dibagian barat kota Arga Makmur, ibu kota Kabupaten Bengkulu Utara. Pembentukan kecamatan Air Padang berawal dari pemekaran Kecamatan Lais.

Batas-batas wilayah kecamatan Air Padang adalah :

- Utara : Kecamatan Padang Jaya
- Selatan: Kecamatan Lais
- Timur : Kecamatan Arga Makmur
- Barat : Kec. Batik Nau

Dengan luas wilayah 163,6 km<sup>2</sup>, Kecamatan Air Padang terbagi menjadi 10 desa yang seluruhnya sudah definitive, dengan pusat pemerintahan berada di desa Kembang Manis. Semua bentuk klasifikasi desa di Kecamatan Air Padang adalah swakarsa.

Keadaan topografi Kecamatan Air Padang berbukit-bukit dan lereng dipinggir pantai dengan ketinggian wilayah berkisar 0-1500 meter di atas permukaan laut. Kecamatan ini beriklim tropis dengan curah hujan

yang cukup tinggi yaitu berkisar 1.000-2.000 mm pertahun dengan variasi cukup merata setiap bulan.

### Peta Kecamatan Air Padang



### Luas desa kecamatan Air Padang (dalam km<sup>2</sup>)

Desa	2013
Tanjung Aur	10,00
Mesigit	20,00
Retes	18,00
Lubuk Mumpo	13,20
Talang Ulu	20,80
Kembang Manis	24,00
Sukarami	5,00
Teluk Ajang	13,00
Dusun Balam	13,60
Padang Kala	26,00

Sumber : BPN Bengkulu Utara

# 2

## PENDUDUK

**Jumlah penduduk di Kecamatan Air Padang Tahun 2013 mencapai 5.781 jiwa**  
 Kepadatan penduduk tertinggi berada di Desa Sukarami yaitu 148,4 jiwa per km<sup>2</sup>

Pada Tahun 2013, jumlah penduduk kecamatan Air Padang tercatat 5.781 jiwa dengan kepadatan penduduk sebesar 35,33 jiwa/km<sup>2</sup> dan sex ratio sebesar 100,86%.

### Indikator Kependudukan Kecamatan Air Padang Tahun 2013

Uraian	2013
Jumlah penduduk (jiwa)	5 781
Kepadatan penduduk (jiwa/km <sup>2</sup> )	35,33
Jumlah Rumah Tangga	1 464
Sex Ratio (LP) (%)	100,86

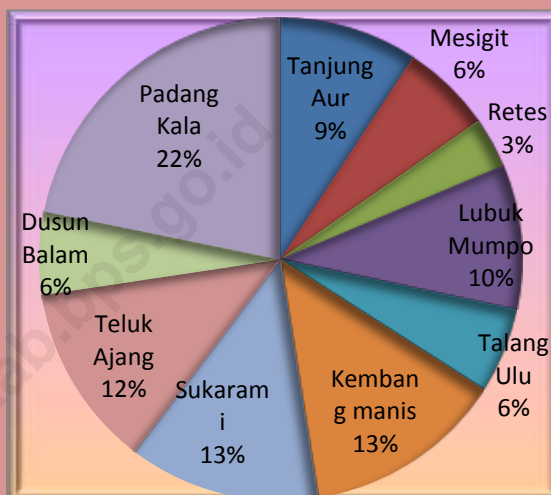
Sumber : BPS Bengkulu Utara

Persebaran penduduk dari 10 desa terbilang tidak merata. Jumlah penduduk yang paling banyak bermukim di desa Padang Kala sebanyak 1.261 jiwa sedangkan jumlah penduduk paling sedikit di desa Retes yaitu sebanyak 196 jiwa.

#### \*\*\* Tahukah Anda

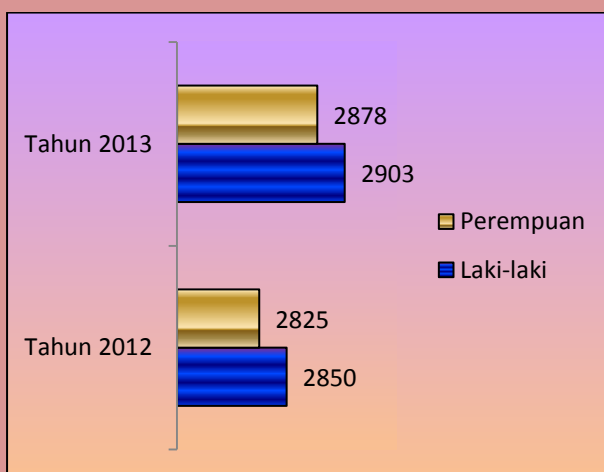
Jumlah penduduk di kecamatan Air Padang hanya sebesar 2,11 % dari total jumlah penduduk Kabupaten Bengkulu Utara Tahun 2013.

### Jumlah Penduduk per Desa di Kecamatan Air Padang Tahun 2013



Sumber : BPS Bengkulu Utara

### Jumlah Penduduk Menurut Jenis Kelamin di Kecamatan Air Padang (Jiwa) Tahun 2013



Sumber: BPS Bengkulu Utara

## PENDIDIKAN

### Di Kecamatan Air Padang Terdapat 10 Sekolah

Sekolah yang terdapat di kecamatan Air Padang adalah delapan Sekolah Dasar (SD) dan dua Sekolah Menengah Pertama (SMP)

3

Pendidikan merupakan salah satu aspek penting dalam kehidupan yang akan menentukan kualitas hidup seseorang. Peningkatan sektor pendidikan sangat dipengaruhi oleh sarana dan prasarana pendidikan.

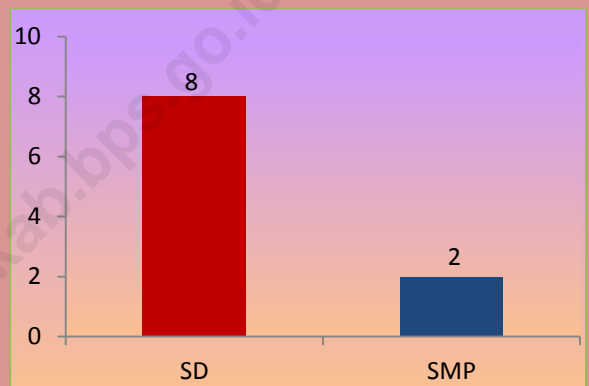
Pada Tahun 2013, sekolah yang terdapat di Kecamatan Air Padang adalah delapan Sekolah Dasar (SD) dan dua Sekolah Menengah Pertama (SMP). Di kecamatan ini belum terdapat Sekolah Menengah Atas (SMA) maupun Sekolah Menengah Kejuruan (SMK). Sekolah Dasar hampir ada di setiap desa di Kecamatan Air Padang, kecuali di Desa Mesigit dan Talang Ulu, sedangkan Sekolah Menengah Pertama (SMP) berada di Desa Retes dan Teluk Ajang.

#### \*\*\* Tahukah Anda

Jarak dari Kecamatan Air Padang menuju Sekolah Menengah Atas (SMA) di kecamatan Lais berkisar 12,60 km sehingga murid SMA dari kecamatan Air Padang menempuh waktu yang cukup lama untuk mencapai sekolah.

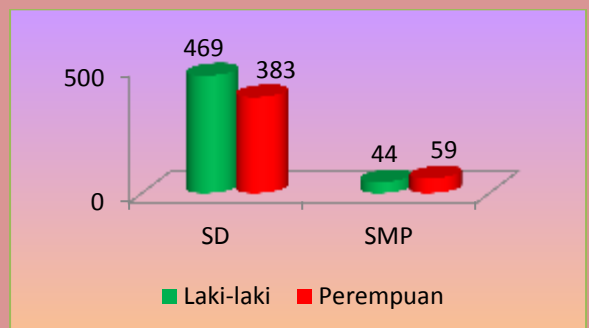
Pada tahun 2013, di kecamatan Air Padang tercatat 852 murid Sekolah Dasar dan 103 murid Sekolah Menengah Pertama.

#### Jumlah SD dan SMP di Kecamatan Air Padang Tahun 2013



Sumber : Dinas Pendidikan dan Kebudayaan BU

#### Jumlah Murid SD dan SMP di Kecamatan Air Padang Tahun 2013



Sumber : Dinas Pendidikan dan Kebudayaan BU

## KESEHATAN

**Kecamatan Air Padang Memiliki 1 Puskesmas dan 12 Posyandu**  
 Tenaga Kesehatan terbanyak di Kecamatan Air Padang adalah Perawat

Sumber : Dinas Kesehatan Bengkulu Utara

Kesehatan merupakan hak dasar setiap individu dan semua warga Negara berhak mendapatkan pelayanan kesehatan. Salah satu indikator kesejahteraan masyarakat juga diukur dari tingkat kesehatannya.

Untuk meningkatkan kesehatan masyarakat, diperlukan sarana dan prasarana yang memadai di bidang kesehatan. Di Kecamatan Air Padang belum terdapat Rumah Sakit, namun ada satu Puskesmas dan 12 Posyandu. Untuk tenaga kesehatan, di Kecamatan Air Padang tahun 2013 terdapat, dua orang bidan, empat orang perawat dan satu orang tenaga kesehatan lainnya. Namun disayangkan tidak ada satu orang pun dokter yang ada di Kecamatan Air Padang.

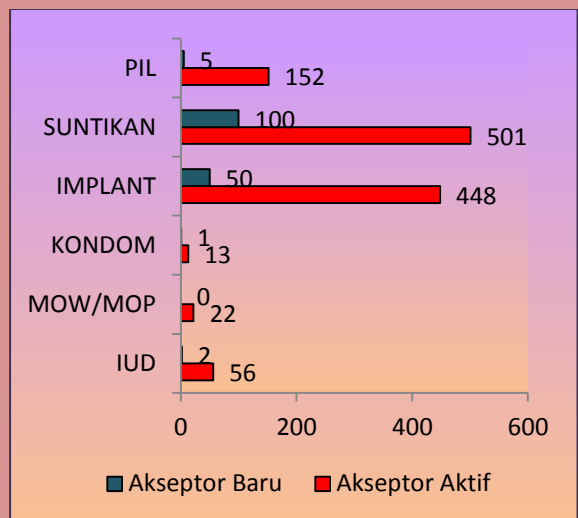
**Jumlah Tenaga Kesehatan di Kecamatan Air Padang Tahun 2013**



Padahal seharusnya berdasarkan rasio ideal dokter umum yang ditentukan yaitu 1 : 2500, artinya dalam satu wilayah kecamatan 2500 jiwa penduduk harus memiliki satu orang dokter umum, maka penduduk di kecamatan Air Padang yang berjumlah 5.781 orang, paling tidak membutuhkan dua orang dokter umum.

Sementara itu, dalam upaya program Keluarga Berencana, di Kecamatan Air Padang tahun 2013 tercatat 1.192 akseptor aktif dan 158 akseptor baru.

**Jumlah Akseptor Baru dan Akseptor Aktif Menurut Alat yang digunakan di Kecamatan Air Padang Tahun 2013**



Sumber : Dinas Kesehatan Bengkulu Utara

# PERTANIAN

# 5

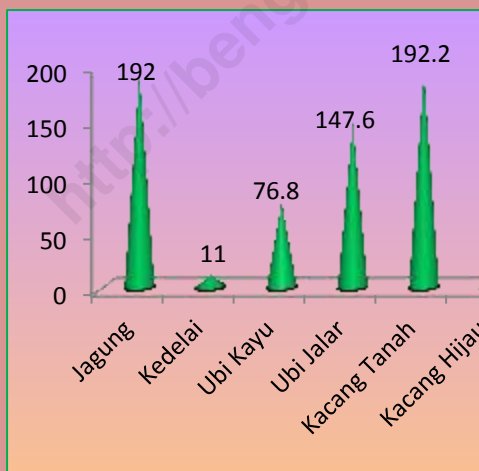
## Kacang Tanah merupakan tanaman palawija dengan produksi tertinggi

Pada tahun 2013, produksi tanaman sayuran tertinggi adalah cabe besar sementara untuk tanaman buah produksi tertinggi adalah pepaya.

Pada tahun 2013, kecamatan Air Padang tercatat memproduksi padi sawah sebanyak 5.620 ton sedangkan padi ladang sebanyak 191 ton. Luas panen dari masing-masing jenis padi adalah 1.249 Ha untuk padi sawah dan 101 Ha untuk padi ladang.

Masyarakat kecamatan Air Padang pada tahun 2013 juga memproduksi palawija dengan tanaman kacang tanah sebagai komoditi dengan produksi tertinggi yaitu sebesar 192,20 ton. Selain kacang tanah, produksi tanaman palawija yang lain adalah jagung sebesar 192 ton, ubi jalar sebesar 147,60 ton, ubi kayu sebesar 76,80 ton, kacang hijau sebesar 35 ton, dan kedelai sebesar 7,2 ton.

**Produksi Tanaman Palawija di Kecamatan Air Padang Tahun 2013 (dalam ton)**

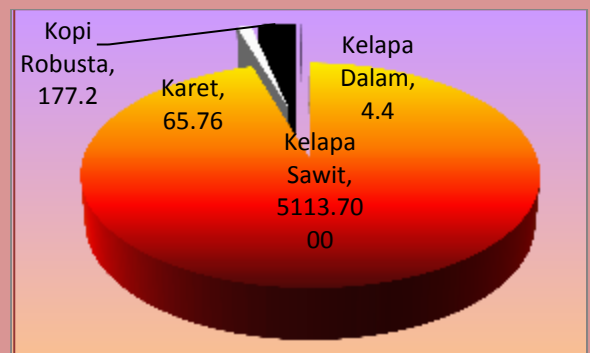


Sumber: Dinas Pertanian dan Peternakan BU

Untuk produksi sayuran tahun 2013, lima jenis komoditi dengan produksi tertinggi yang dihasilkan kecamatan Air Padang adalah 101 kwintal kangkung, 82 kwintal bayam, 80 kwintal cabe besar, 67 kwintal terong dan 52 kwintal kacang panjang. Sedangkan untuk tanaman buah-buahan lima komoditi tertinggi adalah durian sebanyak 374 kwintal, jeruk siam sebanyak 352 kwintal, mangga sebanyak 284 kwintal, pepaya sebanyak 213 kwintal dan sawo sebanyak 94 kwintal.

Pada tahun 2013, komoditi perkebunan rakyat yang dihasilkan masyarakat kecamatan Air Padang adalah kelapa sawit dengan total produksi 5.113,7 ton, karet 65,76 ton, kopi robusta 177,2 ton dan kelapa dalam 4,4 ton.

**Produksi Perkebunan Rakyat di Kecamatan Air Padang Tahun 2013 (dalam ton)**



Sumber : Dinas Pertanian dan Peternakan BU

### Tahukah Anda

Luas areal perkebunan rakyat di Kecamatan Air Padang untuk jenis komoditi kelapa sawit mencapai 4.300 ha, arealnya lebih luas diantara komoditi perkebunan lainnya.

# LAMPIRAN

<http://bengkuluutarakab.go.id>

**Tabel 1. Luas Desa di Kecamatan Air Padang Tahun 2013**

<b>No</b>	<b>Desa/Kelurahan</b>	<b>Luas (Km)</b>
(1)	(2)	(3)
1	Tanjung Aur	10,00
2	Mesigit	20,00
3	Retes	18,00
4	Lubuk Mumpo	13,20
5	Talang Ulu	20,80
6	Kembang Manis	24,00
7	Sukarami	5,00
8	Teluk Ajang	13,00
9	Dusun Balam	13,60
10	Padang Kala	26,00

Sumber: BPN Kabupaten Bengkulu Utara

<http://bengkuluutarakab.bps.go.id>



**Tabel 2. Luas Wilayah, Jumlah Penduduk dan Kepadatannya dirinci Menurut Desa/Kelurahan di Kecamatan Air Padang Tahun 2013**

No	Desa/Kelurahan	Luas (km <sup>2</sup> )	Jumlah Penduduk (Jiwa)	Kepadatan Penduduk (Jiwa/Km <sup>2</sup> )
(1)	(2)	(3)	(4)	(5)
1	Tanjung Aur	10,00	535	53,50
2	Mesigit	20,00	348	17,40
3	Retes	18,00	196	10,88
4	Lubuk Mumpo	13,20	559	42,34
5	Talang Ulu	20,80	331	15,91
6	Kembang Manis	24,00	776	32,33
7	Sukarami	5,00	742	148,40
8	Teluk Ajang	13,00	712	54,76
9	Dusun Balam	13,60	321	23,60
10	Padang Kala	26,00	1 261	48,50
Jumlah		163,60	5 781	35,33

Sumber : BPS Kabupaten Bengkulu Utara

**Tabel 3. Banyaknya Sekolah Dasar (SD) Berdasarkan Statusnya di Kecamatan Air Padang Tahun 2013**

No	Desa/Kelurahan	SD		Jumlah
		Negeri	Swasta	
(1)	(2)	(3)	(4)	(5)
1	Tanjung Aur	1	-	1
2	Mesigit	-	-	-
3	Retes	1	-	1
4	Lubuk Mumpo	1	-	1
5	Talang Ulu	-	-	-
6	Kembang Manis	1	-	1
7	Sukarami	1	-	1
8	Teluk Ajang	1	-	1
9	Dusun Balam	1	-	1
10	Padang Kala	1	-	1
JUMLAH		8	0	8

Sumber : Dinas Pendidikan dan Kebudayaan Bengkulu Utara

**Tabel 4. Banyaknya Sekolah Menengah Pertama (SMP) Berdasarkan Statusnya di Kecamatan Air Padang Tahun 2013**

No	Desa/Kelurahan	SMP		Jumlah
		Negeri	Swasta	
(1)	(2)	(3)	(4)	(5)
1	Tanjung Aur	-	-	-
2	Mesigit	-	-	-
3	Retes	1	-	1
4	Lubuk Mumpo	-	-	-
5	Talang Ulu	-	-	-
6	Kembang Manis	-	-	-
7	Sukarami	-	-	-
8	Teluk Ajang	1	-	1
9	Dusun Balam	-	-	-
10	Padang Kala	-	-	-
JUMLAH		2	0	2

Sumber : Dinas Pendidikan dan Kebudayaan Kabupaten Bengkulu Utara

**Tabel 5. Banyaknya Tenaga Kesehatan di Puskesmas Kecamatan Air Padang Tahun 2013**

No.	Tenaga Kesehatan	Jumlah
(1)	(2)	(3)
1.	Dokter Spesialis	-
2.	Dokter Umum	-
3.	Dokter Gigi	-
4.	Bidan	2
5.	Perawat	4
6.	Tenaga Farmasi	-
7.	Tenaga Gizi	-
8.	Tenaga Kesmas	1
9.	Analisis	-
10.	Penata Rontgen	-
11.	Tenaga Anastesi	-
12.	Fisioterapi	-

Sumber: Dinas Kesehatan Kabupaten Bengkulu Utara

**Tabel 6. Luas Panen, Produksi, dan Produktivitas Padi Sawah dan Padi Ladang di Kecamatan Air Padang Tahun 2013**

<b>No</b>	<b>Jenis Padi</b>	<b>Luas Panen (Ha)</b>	<b>Produksi (Ton)</b>	<b>Produktivitas (Kw/Ha)</b>
(1)	(2)	(3)	(4)	(5)
1.	Padi Sawah	1 249	5 620,50	45
2.	Padi Ladang	101	191,90	19

Sumber: Dinas Pertanian dan Peternakan Kabupaten Bengkulu Utara

<http://bengkuluutarakab.bps.go.id>

**Tabel 7. Luas Panen, Produksi, dan Produktivitas Tanaman Palawija di Kecamatan Air Padang**

**Tahun 2013**

<b>No</b>	<b>Jenis</b>	<b>Luas Panen (Ha)</b>	<b>Produksi (Ton)</b>	<b>Produktivitas (Kw/Ha)</b>
(1)	(2)	(3)	(4)	(5)
1.	Jagung	51	192,00	45,00
2.	Kedelai	10	11,00	11,00
3.	Ubi Kayu	32	76,80	24,00
4.	Ubi Jalar	18	147,60	82,00
5.	Kacang Tanah	62	192,20	31,00
6.	Kacang Hijau	35	35,00	10,00

Sumber: Dinas Pertanian dan Peternakan Kabupaten Bengkulu Utara





# DATA

## MENCERDASKAN BANGSA



**BADAN PUSAT STATISTIK KABUPATEN BENGKULU UTARA**  
**Jl. Prof. M Yamin, SH No. 16 Arga Makmur**  
**Telp. (0737) 521016 Fax. (0737) 521016**  
**Email: [bps1703@bps.go.id](mailto:bps1703@bps.go.id)**  
**[Website: bengkuluutarakab.bps.go.id](http://bengkuluutarakab.bps.go.id)**