



# KECAMATAN SINGKAWANG TENGAH DALAM ANGKA

# 2010



**BADAN PUSAT STATISTIK  
KOTA SINGKAWANG**

# Kecamatan Singkawang Tengah Dalam Angka

# 2010

## KECAMATAN SINGKAWANG TENGAH DALAM ANGKA 2010

Katalog BPS : 1102001.6172.050

Ukuran Buku : 21 x 16,5 cm

Naskah : Badan Pusat Statistik Kota Singkawang

Gambar : Seksi Integrasi, Pengolahan dan  
Diseminasi Statistik

Diterbitkan oleh : Badan Pusat Statistik Kota Singkawang

Boleh dikutip dengan menyebut sumbernya

**PEMERINTAH KOTA SINGKAWANG  
KECAMATAN SINGKAWANG TENGAH**

---

**KATA SAMBUTAN**

Dengan memanjatkan puji dan syukur ke hadirat Tuhan YME saya menyambut gembira atas terbitnya Publikasi Tahunan “**KECAMATAN SINGKAWANG TENGAH DALAM ANGKA 2010**” yang merupakan penerbitan yang ke lima, dari sejak pemekaran Kecamatan.

Terbitnya Publikasi ini disajikan hasil-hasil pelaksanaan pembangunan khususnya Kecamatan Singkawang Tengah secara kuantitatif, yaitu data/informasi statistik selama tahun 2009 ini, sangat dirasakan manfaatnya. Melalui publikasi ini akan diperoleh informasi lengkap tentang perkembangan dan hasil kegiatan pembangunan.

Selain itu, publikasi ini diharapkan dapat digunakan sebagai dasar dalam melakukan evaluasi terhadap hasil-hasil pembangunan dan selanjutnya dijadikan arah dalam hal pengambilan kebijakan yang berkaitan dengan pembangunan.

Kami berharap penerbitan publikasi ini secara berkesinambungan dan ucapan terima kasih kkepada berbagai pihak yang telah membantu, semoga Tuhan YME menyertai dan memberkahi usaha dan pengabdian kita terhadap nusa dan bangsa.

Singkawang, November 2010.

**Camat Singkawang Tengah**

**ARMAN MASUDI, SH**  
**NIP. 19620615 198512 1 003**

**KATA PENGANTAR**

Penerbitan publikasi “ **KECAMATAN SINGKAWANG TENGAH DALAM ANGKA 2010**” oleh Badan Pusat Statistik merupakan kelanjutan dari publikasi yang sama dari tahun-tahun sebelumnya.

Dalam penerbitan ini disajikan hasil-hasil pembangunan Kecamatan Singkawang Tengah secara kuantitatif, yaitu data/informasi statistik mengenai pelaksanaan pembangunan di Kecamatan Singkawang Tengah yang ditinjau dari berbagai bidang sosial, ekonomi dan lain sebagainya. Data yang disajikan adalah kumpulan data skunder yang bersumber dari berbagai instansi/dinas/lembaga baik pemerintah maupun swasta serta hasil olahan data primer yang dilakukan oleh BPS Kota Singkawang.

Kepada semua pihak yang telah membantu kegiatan penyusunan dan penerbitan buku ini, kami mengucapkan terima kasih. Kami juga mengharapkan saran dan kritik, demi perbaikan dan penyempurnaan pada penerbitan yang akan datang.

Semoga Publikasi ini bermanfaat bagi kita semua.

Singkawang, November 2010.

**Staf BPS Kota Singkawang ,**

**HARMANTO**  
**NIP. 19760628 200901 1 004**

**DAFTAR ISI**

<b>KATA SAMBUTAN</b>	iii
<b>KATA PENGANTAR</b>	v
<b>DAFTAR ISI</b>	vii
<b>DAFTAR GAMBAR</b>	ix
<b>DAFTAR TABEL</b>	xi
Bab.1 Geografi .....	1
Bab.2 Pemerintahan .....	10
Bab.3 Penduduk .....	21
Bab.4 Sosial .....	39
Bab.5 Pertanian .....	73
Bab.6 Industri .....	84
Bab.7 Transportasi dan Komunikasi .....	87
Bab.8 Keuangan .....	93

**DAFTAR GAMBAR**

Gambar 1.	Persentase Luas Wilayah Kecamatan Singkawang Tengah Menurut Kelurahan Tahun 2008 .....	3
Gambar 2.	Jumlah Kepala Keluarga Kecamatan Singkawang Tengah Tahun 2008.....	12
Gambar 3.	Jumlah Penduduk Menurut Jenis Kelamin di Kecamatan Singkawang Tengah Tahun 2008 .....	23
Gambar 4.	Jumlah Murid Menurut Tingkat Pendidikan Kecamatan Singkawang Tengah Tahun 2008 .....	42
Gambar 5.	Persentase Luas Panen Padi dan Palawija Kecamatan Singkawang Tengah Tahun 2008.....	75
Gambar 6.	Banyaknya Perusahaan Industri Sedang dan Tenaga Kerja di Kecamatan Singkawang Tengah Tahun 2008 .....	85
Gambar 7.	Banyaknya Jasa Pos Dan Telekomunikasi di Kecamatan Singkawang Tengah Tahun 2008.....	89
Gambar 8.	Persentase Realisasi Pajak Bumi dan Bangunan Menurut Kelurahan di Kecamatan Singkawang Tengah Tahun 2007 .	95

*Geography*

DAFTAR TABEL	halaman
Tabel : 1.1	
Batas -Batas Wilayah Kecamatan Singkawang Tengah Menurut Arah Mata Angin .....	4
Tabel : 1.2	
Letak Geografis Kecamatan Singkawang Tengah menurut lintang dan bujur .....	4
Tabel : 1.3	
Luas Wilayah Kecamatan Singkawang Tengah Menurut Kelurahan/Desa Tahun 2009 .....	5
Tabel : 1.4	
Luas Wilayah Menurut Penggunaan Lahan di Kecamatan Singkawang Tengah Tahun 2009 .....	6
Tabel : 1.5	
Letak Wilayah Kelurahan/Desa di Kecamatan Singkawang Tengah Menurut Pantai/Bukan Pantai Tahun 2009 .....	7
Tabel : 1.6	
Letak Ketinggian Kelurahan/Desa dari Permukaan Laut di Kecamatan Singkawang Tengah Tahun 2009 .....	8
Tabel : 1.7	
Jarak Tempuh dari Kantor Kelurahan/Desa Ke Kantor Camat di Kecamatan Singkawang Tengah .....	9
Tabel : 2.1.1	
Nama-Nama Camat Yang Pernah/Masih Menjabat di Kecamatan Singkawang Tengah sampai dengan Tahun 2009 .	13
Tabel : 2.1.2	
Nama-Nama Perangkat Kecamatan yang Masih Menjabat di Kantor Camat Singkawang Tengah Tahun 2009 .....	14
Tabel : 2.2.1	
Klasifikasi Dan Status Kelurahan/Desa di Kecamatan Singkawang Tengah Tahun 2009 .....	15
Tabel : 2.2.2	
Klasifikasi Perkembangan Kelurahan/Desa di Kecamatan Singkawang Tengah Tahun 2009 .....	16

Tabel : 2.2.3	
Perkembangan Kategori LKMD di Kecamatan Singkawang Tengah Tahun 2009 .....	17
Tabel : 2.2.4.	
Banyaknya Rukun Warga, Rukun Tetangga dan Kepala Keluarga di Kecamatan Singkawang Tengah Tahun 2009 .....	18
Tabel : 2.2.5	
Realisasi Pembuatan Surat Keterangan Pindah di Kecamatan Singkawang Tengah Tahun 2006 – 2009 .....	19
Tabel : 2.2.6	
Realisasi Pembuatan Surat Keterangan Miskin di Kecamatan Singkawang Tengah Tahun 2006 – 2009 .....	20
Tabel : 3.1.1	
Luas Desa, Penduduk dan Kepadatan Penduduk Kecamatan Singkawang Tengah Tahun 2009 .....	24
Tabel : 3.1.2	
Penduduk Menurut Jenis Kelamin di Kecamatan Singkawang Tengah Tahun 2009 .....	25
Tabel : 3.1.3	
Penduduk W N I Menurut Jenis Kelamin di Kecamatan Singkawang Tengah Tahun 2009 .....	26
Tabel : 3.1.4	
Penduduk WNA Menurut Jenis Kelamin di Kecamatan Singkawang Tengah Tahun 2009 .....	27
Tabel : 3.1.5	
Banyaknya Mutasi Penduduk (Lahir,mati,Pindah Datang) di Kecamatan Singkawang Tengah Tahun 2009 .....	28
Tabel : 3.1.6	
Kelahiran dan Kematian Menurut Jenis Kelamin di Kecamatan Singkawang Tengah Tahun 2009 .....	29
Tabel : 3.1.7	
Pindah dan Datang Menurut Jenis Kelamin di Kecamatan Singkawang Tengah Tahun 2009 .....	30
Tabel : 3.2.1	
Penduduk Wajib Memiliki KTP di Kecamatan Singkawang Tengah Tahun 2009 .....	31

Tabel : 3.2.2	
Penduduk Yang Memiliki KTP di Kecamatan Singkawang Tengah Tahun 2009 .....	32
Tabel : 3.2.3	
Banyaknya Kepala Keluarga Wajib Memiliki KK di Kecamatan Singkawang Tengah Tahun 2009 .....	33
Tabel : 3.2.4	
Banyaknya Kepala Keluarga Yang Memiliki KK di Kecamatan Singkawang Tengah Tahun 2009 .....	34
Tabel : 3.2.5	
Banyaknya Penduduk menurut Lapangan Usaha di Kecamatan Singkawang Tengah Tahun 2009 .....	35
Tabel : 3.2.6	
Perkiraan Penduduk menurut Agama/Kepercayaan di Kecamatan Singkawang Tengah Tahun 2009 .....	37
Tabel : 4.1.1	
Banyaknya Sekolah menurut Jenisnya di Kecamatan Singkawang Tengah Tahun 2009 .....	43
Tabel : 4.1.2	
Banyaknya Ruang Belajar dan Kelas TK di Kecamatan Singkawang Tengah Tahun 2009 .....	45
Tabel : 4.1.3	
Banyaknya Ruang Belajar dan Kelas SD di Kecamatan Singkawang Tengah Tahun 2009 .....	46
Tabel : 4.1.4	
Banyaknya Ruang Belajar dan Kelas SLTP di Kecamatan Singkawang Tengah Tahun 2009 .....	47
Tabel : 4.1.5	
Banyaknya Ruang Belajar dan Kelas SMU di Kecamatan Singkawang Tengah Tahun 2009 .....	48
Tabel : 4.1.6	
Banyaknya Murid dan Guru TK di Kecamatan Singkawang Tengah Tahun 2009 .....	49
Tabel : 4.1.7	
Banyaknya Murid dan Guru SD di Kecamatan Singkawang Tengah Tahun 2009 .....	50

Tabel : 4.1.8	
Banyaknya Murid dan Guru SLTP di Kecamatan Singkawang Tengah Tahun 2009 .....	51
Tabel : 4.1.9	
Banyaknya Murid dan Guru SMU di Kecamatan Singkawang Tengah Tahun 2009 .....	52
Tabel : 4.1.10	
Banyaknya Sekolah diluar Depdik Nas di Kecamatan Singkawang Tengah Tahun 2009 .....	53
Tabel :4.1.11	
Banyaknya Sekolah,Murid dan Guru menurut Pendidikan di Kecamatan Singkawang Tengah Tahun 2009 .....	55
Tabel : 4.2.1	
Banyaknya Fasilitas Sarana/Prasarana Kesehatan di Kecamatan Singkawang Tengah Tahun 2006 – 2009 .....	56
Tabel : 4.2.2	
Banyaknya Tenaga Medis /Para Medis di Kecamatan Singkawang Tengah Tahun 2006 – 2009 .....	57
Tabel : 4.2.3	
Banyaknya Posyandu yang digunakan untuk Imunisasi di Kecamatan Singkawang Tengah Tahun 2006 – 2009 .....	58
Tabel : 4.2.4	
Banyaknya Balita menurut Kelurahan/Desa di Kecamatan Singkawang Tengah Tahun 2005 – 2009 .....	59
Tabel : 4.2.5	
Realisasi Kegiatan Imunisasi menurut Jenisnya di Kecamatan Singkawang Tengah Tahun 2009 .....	60
Tabel : 4.2.6.	
Banyaknya PUS di Kecamatan Singkawang Tengah Tahun 2007 – 2009 .....	61
Tabel : 4.2.7	
Target dan Realisasi Peserta KB Baru di Kecamatan Singkawang Tengah Tahun 2009 .....	62

Tabel : 4.2.8	
Target dan Realisasi Peserta KB Aktif di Kecamatan Singkawang Tengah Tahun 2009 .....	63
Tabel : 4.2.9	
Ratio PUS dan KB Aktif di Kecamatan Singkawang Tengah Tahun 2009 .....	64
Tabel : 4.2.10	
Pencapaian Peserta KB Aktif menurut jenis alat kontrasepsi di Kecamatan Singkawang Tengah Tahun 2007 – 2009 .....	65
Tabel : 4.3.1	
Banyaknya Tindak Kejahatan terhadap Jiwa/ Badan yang terjadi di wilayah Polsek Singkawang Tengah Tahun 2009 .....	66
Tabel : 4.3.2	
Banyaknya Tindak Kejahatan terhadap Harta Benda yang terjadi di Wilayah Polsek Singkawang Tengah Tahun 2009 ...	68
Tabel : 4.4.1	
Banyaknya Tempat Ibadah menurut jenisnya di Kecamatan Singkawang Tengah Tahun 2009 .....	70
Tabel : 4.4.2	
Banyaknya Nikah, Talak, Cerai dan Rujuk di Kecamatan Singkawang Tengah Tahun 2009 .....	71
Tabel : 4.4.3	
Banyaknya Jemaah Haji yang Berangkat menurut Jenis Kelamin di Kecamatan Singkawang Tengah Tahun 2009 .....	72
Tabel : 5.1.1	
Luas Panen dan Produksi Padi di Kecamatan Singkawang Tengah Tahun 2009 .....	76
Tabel : 5.1.2	
Luas Panen dan Produksi Palawija di Kecamatan Singkawang Tengah Tahun 2009 .....	77
Tabel : 5.2.1	
Luas Areal Tanaman Perkebunan (Ha) di Kecamatan Singkawang Tengah Tahun 2009 .....	78
Tabel : 5.2.2	

Produksi dan Jumlah Petani Tanaman Perkebunan di Kecamatan Singkawang Tengah Tahun 2009 .....	79
Tabel : 5.3.1	
Populasi Ternak di Kecamatan Singkawang Tengah Tahun 2007 – 2009 .....	80
Tabel : 5.3.2	
Populasi Unggas di Kecamatan Singkawang Tengah Tahun 2007 – 2009 .....	81
Tabel : 5.3.3	
Banyaknya Ternak Yang Dipotong di Kecamatan Singkawang Tengah Tahun 2007 – 2009 .....	82
Tabel : 6.1.1.	
Banyaknya Perusahaan Industri dan Tenaga Kerja di Kecamatan Singkawang Tengah Tahun 2009 .....	86
Tabel : 7.1.1	
Kondisi Sebagian Besar Permukaan Jalan di Kecamatan Singkawang Tengah Tahun 2009 .....	90
Tabel : 7.1.2	
Fasilitas Angkutan Umum yang biasa dipergunakan Penduduk di Kecamatan Singkawang Tengah Tahun 2009 .....	91
Tabel : 7.2.1	
Banyaknya Sarana dan Prasarana Pos & Telepon di Kecamatan Singkawang Tengah Tahun 2009 .....	92
Tabel : 8.1	
Banyaknya KUD dan BANK di Kecamatan Singkawang Tengah Tahun 2009 .....	96
Tabel : 8.2	
Target dan Realisasi Pajak Bumi dan Bangunan di Kecamatan Singkawang Tengah Tahun 2009.....	97



**Bab 1**

<http://singkawangkota.bps.go.id>

**Bab 1**

### 1. Letak Kecamatan

Kecamatan Singkawang Tengah terletak ditengah-tengah kecamatan lain di Kota Singkawang, dengan luas wilayah 31,57 km<sup>2</sup>. Dibandingkan dengan kecamatan lain di Kota Singkawang, Kecamatan Singkawang Tengah merupakan yang terkecil kedua luas wilayahnya setelah Kecamatan Singkawang Barat. Batas-batas wilayah selengkapnya untuk Kecamatan Singkawang Selatan adalah :

- Utara : Kec. Skw Utara
- Selatan : Kec. Skw Timur
- Barat : Kec. Skw Barat
- Timur : Kec. Skw Timur

Dilihat dari letak geografisnya maka Kecamatan Singkawang Selatan menurut lintang (derajat menit lintang) adalah 0<sup>o</sup>55'09" LU – 0<sup>o</sup>56'11" LU dan menurut bujur (derajat menit lintang) adalah 108<sup>o</sup>59'10" BT – 109<sup>o</sup>2'18" BT.

### 2. Luas Wilayah

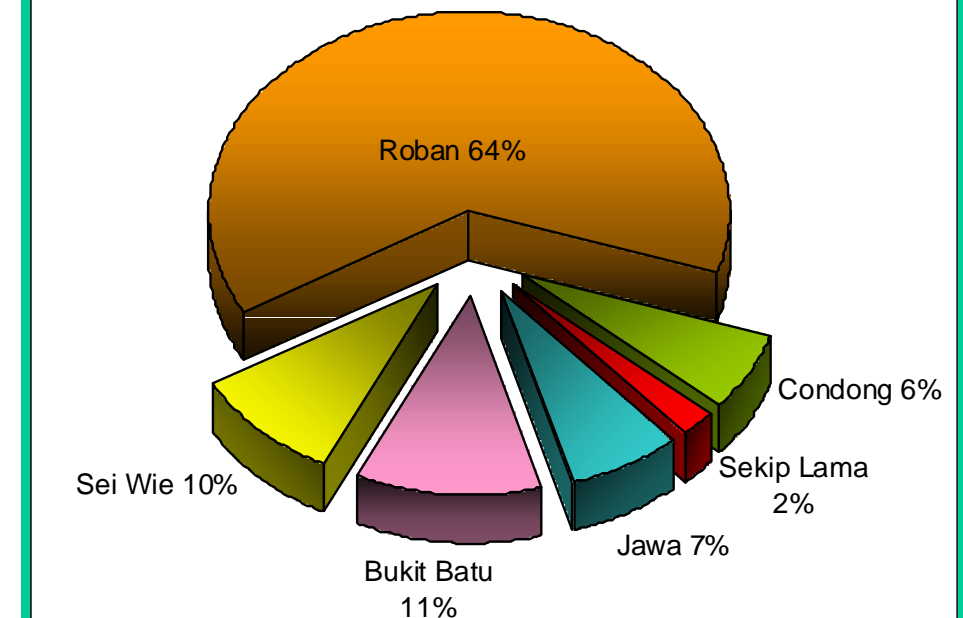
Kecamatan Singkawang Selatan terdiri dari empat kelurahan dengan luas wilayah 3.157 Ha atau sekitar

6,26 persen dari luas kota Singkawang. Kelurahan terluas adalah Kelurahan Roban (2.000 ha atau 63,35 persen) dan kelurahan terkecil adalah Kelurahan Sekip Lama (75 ha atau 2,38 persen) dari wilayah Kecamatan Singkawang Tengah. Dilihat dari letaknya, kebanyakan kelurahan merupakan daerah bukan pantai kecuali kelurahan Sei Wie dengan ketinggian < 500 m dari permukaan laut. Apabila dilihat dari jarak tempuh dari kelurahan menuju kantor camat berkisar 0-5 Km. Dengan rata-rata jarak tempuh 1,59 km menuju kantor kecamatan.

### 3. Penggunaan Lahan

Sebagian besar lahan di kecamatan Singkawang Selatan merupakan lahan kering yang tidak di usahakan dalam hal ini untuk bangunan/ halaman/ jalan (2.558 Ha atau 76,91 persen), sedangkan lahan kering yang diusahakan hanya terdiri dari ladang/ kebun/ huma (768 Ha atau 23,09 persen). Sedangkan lahan sawah seluas 190 hektar atau 5,45 persen.

**Gambar 1.**  
**Persentase Luas Wilayah**  
**Kecamatan Singkawang Tengah Menurut Kelurahan**  
**Tahun 2009**



Tabel : 1.1  
Batas -Batas Wilayah Kecamatan Singkawang Tengah  
Menurut Arah Mata Angin

No.	Arah Mata Angin	Berbatasan Dengan
(1)	(2)	(3)
01.	Utara	Kec. Singkawang Utara
02.	Selatan	Kec. Singkawang Timur
03.	Barat	Kec. Singkawang Barat
04.	Timur	Kec. Singkawang Timur

Tabel. 1.2.  
Letak Geografi Kecamatan Singkawang Tengah menurut Lintang dan Bujur

Uraian	Posisi / Derajat
Lintang/Latitude (Drj Mnt Ltg) 1)	0 <sup>0</sup> 53'09" LU - 0 <sup>0</sup> 56'11" LU
Bujur/Longitude (Drj Mnt Ltg) 1)	108 <sup>0</sup> 59' 10" BT - 109 <sup>0</sup> 02'18" BT

Sumber : Badan Pertanahan Nasional Kota Singkawang

Tabel : 1.3  
Luas Wilayah Kecamatan Singkawang Tengah  
Menurut Kelurahan Tahun 2009

Kelurahan/Desa	Km <sup>2</sup>	Hektar	Persentase
(1)	(2)	(3)	(4)
01. Roban	20.00	2,000	60.54
02. Condong	2.00	200	6.05
03. Sekip Lama	0.97	97	2.93
04. Jawa	2.18	218	6.60
05. Bukit Batu	4.87	487	14.74
06. Sei Wie	3.02	302	9.14
Total	33.04	3.304	100.00

Sumber : Kantor Camat Singkawang Tengah

Tabel : 1.4  
Luas Wilayah Menurut Penggunaan Lahan  
di Kecamatan Singkawang Tengah Tahun 2009

Penggunaan Lahan	Luas (ha)
(1)	(2)
I. Lahan Sawah	
1. Irigasi	-
2. Tidak Beririgasi	190
3. Sementara Tdk Diusahakan	-
II. Lahan Kering Yg Diusahakan	768
1. Ladang/Huma/Kebun	25
2. Empang/Tebat/Kolam/Tambak	5
3. Perkebunan(Tan Keras/Tahunan)	-
4. Hutan Rakyat	30
5. Lainnya	708
III. Lahan Kering Tdk Diusahakan	2.558
1. Bangunan/Halaman/Jalan	2.526
2. Tidak diusahakan	32
<b>Total</b>	<b>2.446</b>

Sumber : Mantri Tani Kec.Singkawang Tengah

Tabel : 1.5  
Letak Wilayah Kelurahan/Desa di Kecamatan Singkawang Tengah  
Menurut Pantai/Bukan Pantai Tahun 2009

Kelurahan/Desa	Pantai	Bukan Pantai
(1)	(2)	(3)
01. Roban	-	v
02. Condong	-	v
03. Sekip Lama	-	v
04. Jawa	-	v
05. Bukit Batu	-	v
06. Sei Wie	v	-
<b>Total</b>	<b>1</b>	<b>5</b>

Sumber : Kantor Camat Singkawang Tengah

Tabel : 1.6  
Letak Ketinggian Kelurahan/Desa dari Permukaan Laut  
di Kecamatan Singkawang Tengah Tahun 2009

Kelurahan/Desa	< 500 m	500-700 m	> 700 m
(1)	(2)	(3)	(4)
01. Roban	v	-	-
02. Condong	v	-	-
03. Sekip Lama	v	-	-
04. Jawa	v	-	-
05. Bukit Batu	v	-	-
06. Sei Wie	v	-	-
Total	6	-	-

Sumber : Kantor Camat Singkawang Tengah

Tabel : 1.7  
Jarak Tempuh dari Kantor Kelurahan/Desa Ke Kantor Camat  
di Kecamatan Singkawang Tengah

Kelurahan/Desa	Jarak (Km)
(1)	(2)
01. Roban	0.05
02. Condong	1.00
03. Sekip Lama	1.50
04. Jawa	1.50
05. Bukit Batu	4.00
06. Sei Wie	4.00

Sumber : Kantor Camat Singkawang Tengah

**Bab 2**

<http://singkawangkota.bps.go.id>

**Bab 2**

### 1. Pemerintahan

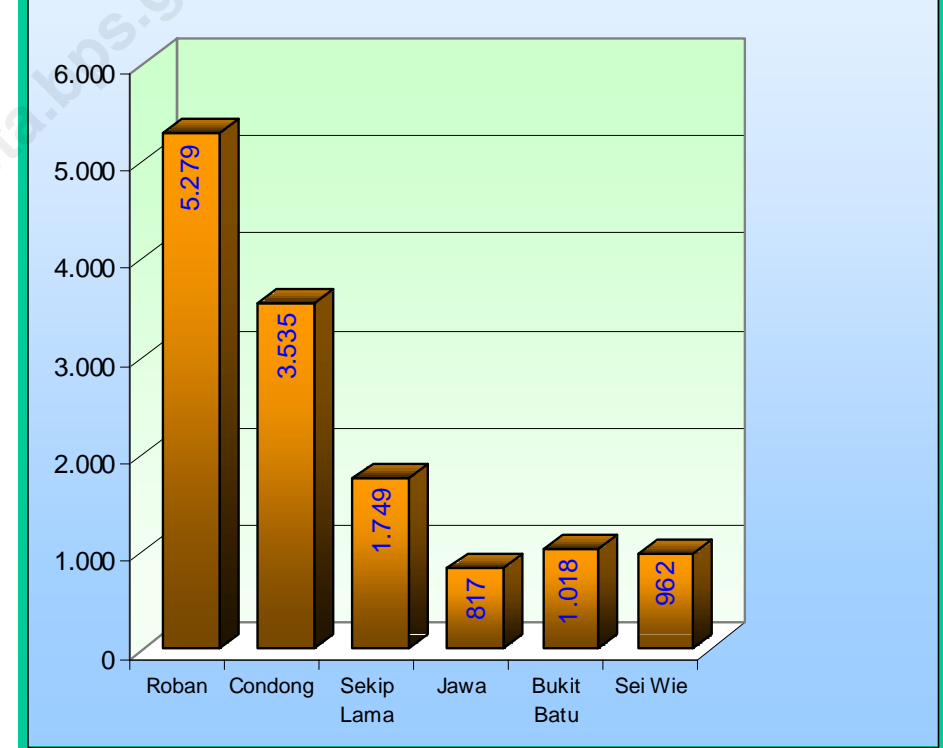
Kecamatan Singkawang Selatan pernah 7 kali berganti kepemimpinan. Terakhir mulai tahun 2009 Camat Singkawang Tengah adalah Arman Masudi, SH. Perangkat Kecamatan yang ada di Singkawang Tengah ada lima Seksi yaitu Pemerintahan, Sosial, Trantib, Ekonomi Pembangunan, dan Pemberdayaan Masyarakat yang kesemuanya ada yang menjabat.

Dilihat dari klasifikasi dan statusnya maka hanya Kelurahan Bukit Batu dan Kelurahan Sei Wie yang berstatus pedesaan sisanya berstatus perkotaan. Dilihat dari perkembangan dan kategori LKMD semua kelurahan masuk ke dalam kelurahan swakarya dan kategori II.

### 2. Satuan Lingkungan Setempat (SLS)

Seperti kecamatan lain di Kota Singkawang, di Singkawang Selatan Satuan Lingkungan Setempat (SLS) terdiri dari Rukun Warga (RW) dan Rukun Tetangga (RT) dimana jumlah RW adalah 42 dan RT berjumlah 169 dengan Kepala Keluarga sebanyak 13.360 KK.

**Gambar 2.**  
Jumlah Kepala Keluarga  
Kecamatan Singkawang Tengah Tahun 2009



Tabel : 2.1.1

Nama-Nama Camat Yang Pernah/Masih Menjabat di Kecamatan Singkawang Tengah Sampai Dengan Tahun 2009

Nama	Lama Menjabat
(1)	(2)
01. Drs. HEFZI MOCHTAR	1985 - 1993
02. Drs. KABUL MULYONO	1993 - 1996
03. RUSTINA, S.Sos	1996 - 1998
04. CHATMANIAR CHATAB, BA	1998 - 2003
05. HASWANDI HASYIM, M.Si.	2003-2004
06. Drs. MOCHTAR SYAHIDAN.	2004-2007
07. Drs. ZULHIAR	2007-2008
08. ARMAN MASUDI, SH	2009-2010

Sumber : Kantor Camat Singkawang Tengah

Tabel : 2.1.2

Nama-Nama Perangkat Kecamatan yang masih Menjabat di Kantor Camat Singkawang Tengah Tahun 2009

Nama	Jabatan
(1)	(2)
01. ARMAN MASUDI, SH.	Camat
02. M. SURIADI, S.Pd.	Sekcam
03. HASANUDDIN	Kasie Pemerintahan
04. RADI PARWINTO, SH.	Kasie Ekonomi Pembangunan
05. PAINAH	Kasie Sosial
06. IWAN KURNIAWAN S.Ip.	Kasie Trantib
07. MARCELIN, SH.	Kasie Pemberdayaan Masyarakat

Sumber : Kantor Camat Singkawang Tengah



Tabel : 2.2.1  
Klasifikasi dan Status Kelurahan/Desa  
di Kecamatan Singkawang Tengah Tahun 2009

Kelurahan/Desa	Klasifikasi	Status
(1)	(2)	(3)
01. Roban	Kota	Kelurahan
02. Condong	Kota	Kelurahan
03. Sekip Lama	Kota	Kelurahan
04. Jawa	Kota	Kelurahan
05. Bukit Batu	Pedesaan	Kelurahan
06. Sei Wie	Pedesaan	Kelurahan

Sumber : Kantor Camat Singkawang Tengah

Tabel : 2.2.2  
Klasifikasi Perkembangan Kelurahan/Desa  
di Kecamatan Singkawang Tengah Tahun 2009

Kelurahan/Desa	Swadaya	Swakarya	Swasembada
(1)	(2)	(3)	(4)
01. Roban	-	v	-
02. Condong	-	v	-
03. Sekip Lama	-	v	-
04. Jawa	-	v	-
05. Bukit Batu	-	v	-
06. Sei Wie	-	v	-
Total	-	6	-

Sumber : Kantor Camat Singkawang Tengah

Tabel : 2.2.3

Perkembangan Kategori Lembaga Ketahanan Masyarakat Desa  
di Kecamatan Singkawang Tengah Tahun 2009

Kelurahan/Desa	Kategori I	Kategori II	Kategori III
(1)	(2)	(3)	(4)
01. Roban	-	v	-
02. Condong	-	v	-
03. Sekip Lama	-	v	-
04. Jawa	-	v	-
05. Bukit Batu	-	v	-
06. Sei Wie	-	v	-
<b>Total</b>	-	6	-

Sumber : Kantor Camat Singkawang Tengah

Tabel : 2.2.4

Banyaknya Rukun Warga, Rukun Tetangga dan Kepala Keluarga  
di Kecamatan Singkawang Tengah Tahun 2009

Kelurahan/Desa	Rukun Warga	Rukun Tetangga	Kepala Keluarga
(1)	(2)	(3)	(4)
01. Roban	13	63	5.279
02. Condong	7	38	3.535
03. Sekip Lama	7	21	1.749
04. Jawa	6	18	817
05. Bukit Batu	4	12	1.018
06. Sei Wie	5	17	962
<b>Total</b>	42	169	13.360

Sumber : Kantor Camat Singkawang Tengah

Tabel : 2.2.5

Realisasi Pembuatan Surat Keterangan Pindah  
di Kecamatan Singkawang Tengah Tahun 2006-2009

Kelurahan/Desa	2006	2007	2008	2009*
(1)	(2)	(3)	(4)	(5)
01. Roban	401	165	369	-
02. Condong	98	185	117	-
03. Sekip Lama	96	114	89	-
04. Jawa	196	131	66	-
05. Bukit Batu	16	25	68	-
06. Sei Wie	36	44	37	-
<b>Total</b>	<b>843</b>	<b>664</b>	<b>746</b>	<b>-</b>

Sumber : Kantor Camat Singkawang Tengah

\*data tahun 2009 tidak tersedia

Tabel : 2.2.6

Realisasi Pembuatan Surat Keterangan Miskin  
di Kecamatan Singkawang Tengah Tahun 2006 - 2009

Kelurahan/Desa	2006	2007	2008	2009
(1)	(2)	(3)	(4)	(5)
01. Roban	761	815	46	1.894
02. Condong	249	318	15	45
03. Sekip Lama	256	273	31	25
04. Jawa	83	90	12	35
05. Bukit Batu	1.783	886	7	30
06. Sei Wie	77	91	6	35
<b>Total</b>	<b>3.209</b>	<b>2.473</b>	<b>117</b>	<b>1.064</b>

Sumber : Kantor Camat Singkawang Tengah

**Bab 3**

<http://singkawangkota.bps.go.id>

**Bab 3**

## 1. Penduduk

Pada tahun 2009 jumlah penduduk Kecamatan Singkawang Tengah sebanyak 56.733 jiwa, terdiri dari 28.450 laki-laki dan 28.283 perempuan, dengan kata lain perbandingan antara penduduk laki-laki dan perempuan (sex Ratio) sebesar 1,006 persen.

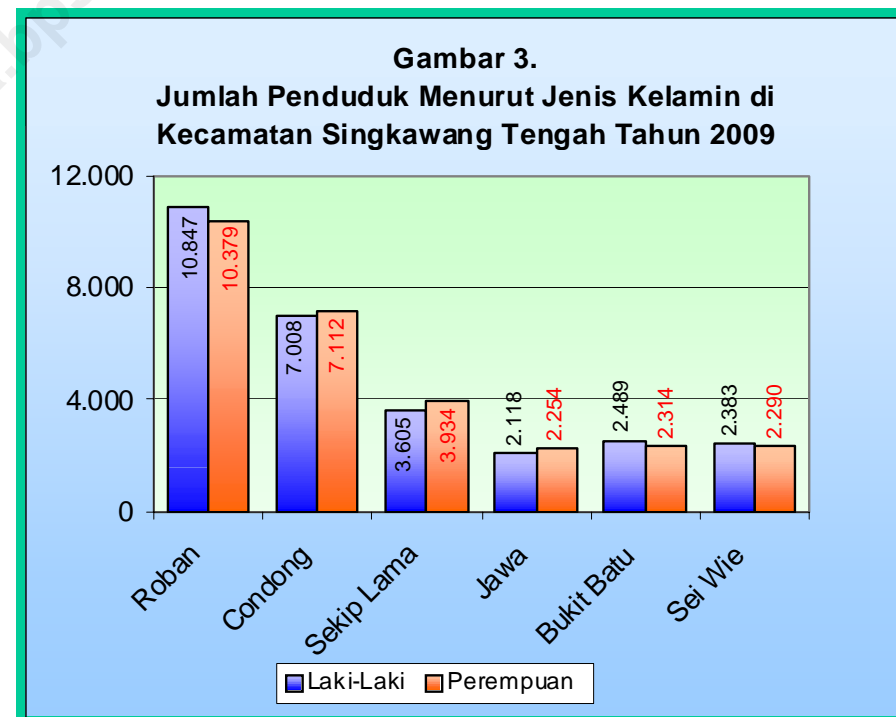
Penduduk di Kecamatan Singkawang Tengah adalah yang terpadat kedua setelah Kecamatan Singkawang Barat di Kota Singkawang. Kepadatan tertinggi terdapat di Kelurahan Sekip Lama yakni 10.159 orang per km<sup>2</sup>, Kelurahan Condong 7.060 orang per km<sup>2</sup>, disusul Kelurahan Jawa 2.005 orang per km<sup>2</sup>, kemudian Kelurahan Sei Wie 1.547 orang per km<sup>2</sup>, Kelurahan Bukit Batu dan Kelurahan Roban masing-masing 1.327 dan 1.017 orang per km<sup>2</sup>.

Faktor-faktor demografi seperti lahir, mati dan mutasi penduduk menyebabkan dinamika pertumbuhan penduduk. Kelahiran yang terjadi di Kecamatan Singkawang Tengah sebesar 717

bayi dengan kelurahan terbanyak adalah Kelurahan Roban dengan angka 364 bayi dan terkecil Kelurahan Bukit Batu dan Sei Wie dengan angka masing-masing 52 dan 22 bayi. Sedangkan kematian yang terjadi pada tahun 2009 sebanyak 200 orang. Kematian terbanyak terjadi di Kelurahan Roban dengan jumlah kematian 70 orang. Untuk mutasi penduduk yang datang sebanyak 1.113 orang dengan kelurahan yang paling banyak didatangi adalah Kelurahan Roban dengan angka 394 orang dan yang paling sedikit Kelurahan Sekip Lama dengan angka 77 orang. Sedangkan yang pindah ada sekitar 1.416 orang dengan kelurahan yang banyak pindah adalah Kelurahan Roban dengan angka 529 orang dan yang paling sedikit Kelurahan Sei Wie dengan angka 74 orang.

## 2. Kepemilikan KTP

Kepemilikan KTP (Kartu Tanda Penduduk) merupakan kewajiban setiap warga negara Indonesia. Pada tahun 2008 di kecamatan Singkawang Tengah sejumlah 39.538.



Tabel : 3.1.1.

Luas Desa, Penduduk Dan Kepadatan Penduduk  
Kecamatan Singkawang Tengah Tahun 2009

Kelurahan/Desa	Luas (Km2)	Penduduk (jiwa)	Kepadatan Jiwa/Km2
(1)	(2)	(3)	(4)
01. Roban	20,00	21.226	1.017
02. Condong	2,00	14.120	7.060
03. Sekip Lama	0,75	7.619	10.159
04. Jawa	2,18	4.372	2.005
05. Bukit Batu	3,62	4.803	1.327
06. Sei Wie	3,02	4.673	1.547
<b>Total</b>	<b>31,57</b>	<b>56.733</b>	<b>1.797</b>

Sumber : BPS Kota Singkawang

Tabel : 3.1.2

Penduduk Menurut Jenis Kelamin  
di Kecamatan Singkawang Tengah Tahun 2009

Kelurahan/Desa	Laki-Laki	Perempuan	Jumlah
(1)	(2)	(3)	(4)
01. Roban	10.847	10.379	21.226
02. Condong	7.008	7.112	14.120
03. Sekip Lama	3.605	3.934	7.593
04. Jawa	2.118	2.254	4.372
05. Bukit Batu	2.489	2.314	4.803
06. Sei Wie	2.383	2.290	4.673
<b>Total</b>	<b>28.450</b>	<b>28.283</b>	<b>56.733</b>

Sumber : BPS Kota Singkawang

Tabel : 3.1.3  
Penduduk W N I Menurut Jenis Kelamin  
di Kecamatan Singkawang Tengah Tahun 2009

Kelurahan/Desa	Laki-Laki	Perempuan	Jumlah
(1)	(2)	(3)	(4)
01. Roban	10.857	10.354	21.211
02. Condong	7.020	7.120	14.140
03. Sekip Lama	3.629	3.944	7.573
04. Jawa	2.124	2.264	4.388
05. Bukit Batu	2.484	2.313	4.797
06. Sei Wie	2.388	2.292	4.680
<b>Total</b>	<b>28.502</b>	<b>28.287</b>	<b>56.789</b>

Sumber : Kantor Camat Singkawang Tengah

Tabel : 3.1.4  
Penduduk WNA Menurut Jenis Kelamin  
Di Kecamatan Singkawang Tengah Tahun 2009

Kelurahan/Desa	Laki-Laki	Perempuan	Jumlah
(1)	(2)	(3)	(4)
01. Roban	-	-	-
02. Condong	-	-	-
03. Sekip Lama	-	-	-
04. Jawa	-	-	-
05. Bukit Batu	-	-	-
06. sei Wie	-	-	-
<b>Total</b>	<b>-</b>	<b>-</b>	<b>-</b>

Sumber : BPS Kota Singkawang

Tabel : 3.1.5  
Banyaknya Mutasi Penduduk (Lahir, Mati, Pindah, Datang )  
di Kecamatan Singkawang Tengah Tahun 2009

Kelurahan/Desa	Lahir	Mati	Pindah	Datang
(1)	(2)	(3)	(4)	(5)
01. Roban	364	70	529	394
02. Condong	139	31	328	192
03. Sekip Lama	78	45	217	77
04. Jawa	62	15	188	125
05. Bukit Batu	52	16	80	223
06. Sei Wie	22	23	74	102
<b>Total</b>	<b>717</b>	<b>200</b>	<b>1.416</b>	<b>1.113</b>

Sumber : Masing-masing Kelurahan

Tabel : 3.1.6  
Kelahiran dan Kematian Menurut Jenis Kelamin  
di Kecamatan Singkawang Tengah Tahun 2009

Kelurahan/Desa	Lahir		Mati	
	Laki-laki	Perempuan	Laki-laki	Perempuan
(1)	(2)	(3)	(4)	(5)
01. Roban	197	171	39	31
02. Condong	65	74	23	8
03. Sekip Lama	34	44	25	20
04. Jawa	45	17	9	6
05. Bukit Batu	25	27	8	8
06. Sei Wie	13	9	16	7
<b>Total</b>	<b>379</b>	<b>342</b>	<b>120</b>	<b>80</b>

Sumber : Masing-masing Kelurahan



Tabel : 3.1.7  
Pindah Dan Datang Menurut Jenis Kelamin  
di Kecamatan Singkawang Tengah Tahun 2009

Kelurahan/Desa	Datang		Pindah	
	Laki-laki	Perempuan	Laki-laki	Perempuan
(1)	(2)	(3)	(4)	(5)
01. Roban	231	163	305	224
02. Condong	90	102	181	147
03. Sekip Lama	41	36	122	95
04. Jawa	58	67	97	91
05. Bukit Batu	124	99	32	48
06. Sei Wie	51	51	39	35
<b>Total</b>	<b>595</b>	<b>518</b>	<b>776</b>	<b>640</b>

Sumber : Masing-masing Kelurahan

Tabel : 3.2.1.  
Penduduk Wajib Memiliki Kartu Tanda Penduduk  
di Kecamatan Singkawang Tengah Tahun 2008

Kelurahan/Desa	Laki-Laki	Perempuan	Jumlah
(1)	(2)	(3)	(4)
01. Roban	9,709	9,884	19,593
02. Condong	4,672	4,823	9,495
03. Sekip Lama	2,216	2,805	8,021
04. Jawa	1,895	1,178	3,073
05. Bukit Batu	1,471	1,407	2,878
06. Sei Wie	1,668	1,541	3,209
<b>Total</b>	<b>21,631</b>	<b>31,638</b>	<b>46,269</b>

Sumber : Kantor Camat Singkawang Tengah

Tabel : 3.2.2.  
Penduduk Yang Memiliki Kartu Tanda Penduduk  
di Kecamatan Singkawang Tengah Tahun 2008

Kelurahan/Desa	Laki-Laki	Perempuan	Jumlah
(1)	(2)	(3)	(4)
01. Roban	9,203	9,376	18,579
02. Condong	4,567	4,393	8,960
03. Sekip Lama	2,193	2,529	4,722
04. Jawa	1,888	1,169	3,057
05. Bukit Batu	651	423	1,074
06. Sei Wie	1,626	1,520	3,146
<b>Total</b>	<b>20,128</b>	<b>19,410</b>	<b>39,538</b>

Sumber : Kantor Camat Singkawang Tengah

Tabel : 3.2.3.  
Banyaknya Kepala Keluarga Wajib Memiliki Kartu Keluarga  
di Kecamatan Singkawang Tengah Tahun 2008

Kelurahan/Desa	Laki-Laki	Perempuan	Jumlah
(1)	(2)	(3)	(4)
01. Roban	5,109	170	5,279
02. Condong	3,398	137	3,535
03. Sekip Lama	1,656	93	1,749
04. Jawa	895	30	925
05. Bukit Batu	1,086	129	1,215
06. Sei Wie	899	67	966
<b>Total</b>	<b>13,043</b>	<b>626</b>	<b>13,669</b>

Sumber : Masing-masing Kelurahan

Tabel : 3.2.4.

Banyaknya Kepala Keluarga Yang Memiliki Kartu Keluarga  
Di Kecamatan Singkawang Tengah Tahun 2008

Kelurahan/Desa	Laki-Laki	Perempuan	Jumlah
(1)	(2)	(3)	(4)
01. Roban	5,008	158	5,166
02. Condong	3,375	132	3,507
03. Sekip Lama	1,687	36	1,723
04. Jawa	762	15	777
05. Bukit Batu	1,007	125	1,132
06. Sei Wie	763	85	848
<b>Total</b>	<b>12,602</b>	<b>551</b>	<b>13,153</b>

Sumber : Masing-masing Kelurahan

Tabel : 3.2.5

Banyaknya Penduduk menurut Lapangan Usaha  
di Kecamatan Singkawang Tengah Tahun 2008

Kelurahan/Desa	PNS	ABRI	Swasta	Dagang
(1)	(2)	(3)	(4)	(5)
01. Roban	782	307	8,361	298
02. Condong	327	118	4,522	874
03. Sekip Lama	535	231	2,150	89
04. Jawa	352	73	1,157	76
05. Bukit Batu	139	89	1,325	19
06. Sei Wie	269	37	1,513	18
<b>Total</b>	<b>2,404</b>	<b>855</b>	<b>19,028</b>	<b>1,374</b>

Lanjutan Tabel : 3.2.5.

Kelurahan/Desa	Petani	Pensiunan	Nelayan	Buruh
(1)	(2)	(3)	(4)	(5)
01. Roban	423	225	178	9,019
02. Condong	127	109	388	3,065
03. Sekip Lama	107	472	67	1,294
04. Jawa	21	61	69	236
05. Bukit Batu	131	70	8	838
06. Sei Wie	160	35	24	54
<b>Total</b>	<b>969</b>	<b>972</b>	<b>734</b>	<b>14,506</b>

Sumber : Kantor Camat Singkawang Tengah

Tabel : 3.2.6  
Banyaknya Penduduk Menurut Jenis Agama/Kepercayaan  
Di Kecamatan Singkawang Tengah Tahun 2008

Kelurahan/Desa	Islam	Katholik	Protestan	Hindu
(1)	(2)	(3)	(4)	(5)
01. Roban	13,789	231	175	-
02. Condong	6,352	632	89	-
03. Sekip Lama	6,805	245	95	-
04. Jawa	3,619	138	52	-
05. Bukit Batu	4,604	14	-	-
06. Sei Wie	3,709	45	34	-
<b>Total</b>	<b>38,878</b>	<b>1,305</b>	<b>445</b>	<b>-</b>

Lanjutan Tabel : 3.2.6.

Kelurahan/Desa	Budha	Lainnya	Jumlah
(1)	(6)	(7)	(8)
01. Roban	6,919	-	21,114
02. Condong	7,065	-	14,138
03. Sekip Lama	475	-	7,620
04. Jawa	493	56	4,358
05. Bukit Batu	33	-	4,651
06. Sei Wie	812	-	4,600
Total	15,797	56	56,481

Sumber : Kantor Camat Singkawang Tengah

**Bab 4**

<http://singkawangkota.bps.go.id>

**Bab 4**

## 1. Pendidikan

Menurut data Dinas Pendidikan Nasional Kota Singkawang tahun 2009 banyaknya ketersediaan sarana / prasarana pendidikan di Kecamatan Singkawang Tengah adalah; Sekolah TK ada 11 sekolah dengan jumlah guru 38 orang dan murid 473 orang, SD 20 sekolah dengan jumlah guru 340 orang dan murid 6.957 orang, SLTP 14 sekolah dengan jumlah guru 251 orang dan murid 2.905 orang, SMU 10 sekolah dengan jumlah guru 260 orang dan murid 2.604 orang. Adapun Perguruan Tinggi (PT) tidak ada yang berlokasi di Kecamatan Singkawang Tengah.

## 2. Kesehatan

Berdasarkan data dari Dinas Kesehatan Kota Singkawang tahun 2009 di Singkawang Tengah ada 1 rumah sakit, 11 rumah bersalin, 3 puskesmas, dan 6 puskesmas kelurahan. Selain fasilitas kesehatan tersebut di Singkawang Tengah didukung pula fasilitas kesehatan lainnya yaitu 4 praktek dokter, 8 apotik dan 13 toko obat.

Dalam rangka pencapaian tujuan pembangunan di bidang kesehatan perlu ditinjau dengan adanya tenaga kesehatan yang berkualitas. Di Singkawang Tengah pada tahun 2009 tersedia sebanyak 89 orang tenaga medis, yang terdiri dari 5 dokter dan 25 mantri kesehatan. Selain itu terdapat 20 paramedis, 25 bidan, 12 dukun/tabib dan 20 orang non medis.

Program Keluarga Berencana (KB) merupakan salah satu kegiatan yang dilakukan pemerintah guna mewujudkan keluarga sejahtera (KS) melalui upaya penurunan tingkat kelahiran, yaitu dengan cara pemakaian alat kontrasepsi secara konsisten dan berkesinambungan.

Menurut data PPLKB Kecamatan Singkawang Tengah - Kota Singkawang, pada tahun 2009 terdapat 5.488 pasangan usia subur (PUS), dimana sebagian besar menggunakan alat kontrasepsi suntik yakni 2.817 PUS, disusul pil dengan 2.523 PUS, Kondom 67

PUS, Implant 41 PUS dan IUD dengan 40 PUS.

## 3. Keagamaan

Pada tahun 2009 di Kecamatan Singkawang Tengah bagi pemeluk agama Islam ada 33 masjid dan 24 surau, pemeluk kristen protestan terdapat 5 gereja, dan pemeluk agama budha terdapat 8 vihara/klenteng.

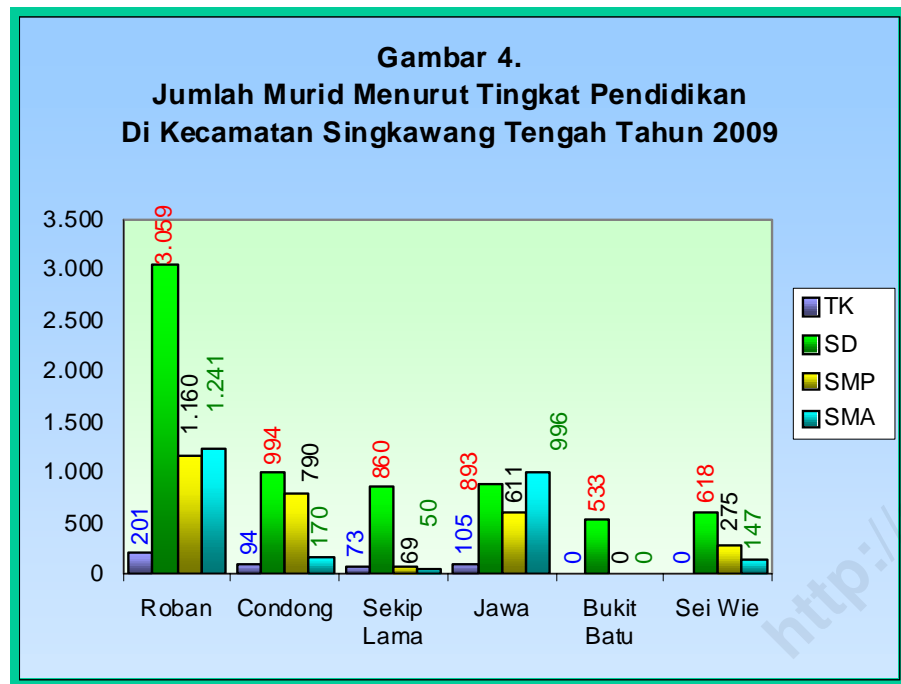
Data yang berkaitan dengan pelayanan kepada masyarakat yang dilakukan oleh Kantor Departemen Agama yakni pemberangkatan jemaah haji asal Kecamatan Singkawang Tengah. Tercatat jema'ah haji yang berangkat tahun 2009 sebanyak 63 orang terdiri dari 24 laki-laki dan 39 perempuan.

## 4. Kriminalitas

Tingkat Kriminalitas di Kecamatan Singkawang Tengah Pada tahun 2009 tercatat di Polsek Singkawang Tengah tindak kejahatan yang dilaporkan sebanyak 13 kasus kejahatan terhadap badan / jiwa sedangkan 11 kasus kejahatan terhadap harta benda. Jenis perkara terbanyak adalah penganiayaan 9 kasus.

## 5. Sarana Prasarana

Kecamatan Singkawang Tengah yang berklasifikasi kota mempunyai sarana dan prasarana kesehatan yang cukup banyak, diantaranya 1 RSUD, 11 Rumah bersalin, 41 Posyandu, 8 Apotik, serta beberapa sarana dan prasarana kesehatan lainnya.



Tabel : 4.1.1  
Banyaknya Sekolah Menurut Jenisnya Di Kecamatan Singkawang Tengah  
Tahun 2009

Kelurahan/Desa	T K			S D		
	Negeri	Swasta	Jumlah	Negeri	Swasta	Jumlah
(1)	(2)	(3)	(4)	(5)	(4)	(5)
01. Roban	1	3	4	7	2	9
02. Condong	-	3	3	2	-	2
03. Sekip Lama	-	2	2	3	-	3
04. Jawa	-	2	2	2	1	3
05. Bukit Batu	-	-	-	1	-	1
06. Sei Wie	-	-	-	2	-	2
<b>Total</b>	<b>1</b>	<b>10</b>	<b>11</b>	<b>17</b>	<b>3</b>	<b>20</b>

Sumber : Dinas Pendidikan Kec. Singkawang Tengah



Lanjutan Tabel : 4.1.1

Kelurahan/Desa	SLTP			SMU		
	Negeri	Swasta	Jumlah	Negeri	Swasta	Jumlah
(1)	(2)	(3)	(4)	(5)	(4)	(5)
01. Roban	3	3	6	3	-	3
02. Condong	1	2	3	-	2	2
03. Sekip Lama	-	1	1	-	1	1
04. Jawa	1	1	2	2	1	3
05. Bukit Batu	1	-	1	-	-	-
06. Sei Wie	-	1	1	-	-	-
<b>Total</b>	<b>6</b>	<b>8</b>	<b>14</b>	<b>5</b>	<b>4</b>	<b>10</b>

Sumber : Dinas Pendidikan Kec. Singkawang Tengah

Tabel : 4.1.2  
Banyaknya Ruang Belajar dan Kelas TK di Kecamatan Singkawang Tengah Tahun 2009

Kelurahan/Desa	Ruang belajar			Kelas		
	Negeri	Swasta	Jumlah	Negeri	Swasta	Jumlah
(1)	(2)	(3)	(4)	(5)	(4)	(5)
01. Roban	5	5	10	5	5	10
02. Condong	-	8	8	-	8	8
03. Sekip Lama	-	7	7	-	7	7
04. Jawa	-	3	3	-	3	3
05. Bukit Batu	-	-	-	-	-	-
06. Sei Wie	-	-	-	-	-	-
<b>Total</b>	<b>5</b>	<b>23</b>	<b>28</b>	<b>5</b>	<b>23</b>	<b>28</b>

Sumber : Dinas Pendidikan Kec. Singkawang Tengah

Tabel : 4.1.3

Banyaknya Ruang Belajar dan Kelas SD Di Kecamatan Singkawang Tengah Tahun 2009

Kelurahan/Desa	Ruang Belajar			Kelas		
	Negeri	Swasta	Jumlah	Negeri	Swasta	Jumlah
(1)	(2)	(3)	(4)	(5)	(4)	(5)
01. Roban	104	9	113	104	9	113
02. Condong	38	-	38	38	-	38
03. Sekip Lama	35	-	35	35	-	35
04. Jawa	29	6	35	29	6	35
05. Bukit Batu	14	-	14	14	-	14
06. Sei Wie	24	-	24	24	-	24
<b>Total</b>	<b>244</b>	<b>15</b>	<b>259</b>	<b>244</b>	<b>15</b>	<b>259</b>

Sumber : Dinas Pendidikan Kec. Singkawang Tengah

Tabel : 4.1.4

Banyaknya ruang belajar dan kelas SLTP Di Kecamatan Singkawang Tengah Tahun 2009

Kelurahan/Desa	Ruang Belajar			Kelas		
	Negeri	Swasta	Jumlah	Negeri	Swasta	Jumlah
(1)	(2)	(3)	(4)	(5)	(4)	(5)
01. Roban	17	9	26	17	9	26
02. Condong	17	10	27	17	10	27
03. Sekip Lama	-	3	3	-	3	3
04. Jawa	16	9	25	16	9	25
05. Bukit Batu	4	-	4	4	-	4
06. Sei Wie	-	6	6	-	6	6
<b>Total</b>	<b>54</b>	<b>37</b>	<b>91</b>	<b>54</b>	<b>37</b>	<b>91</b>

Sumber : Dinas Pendidikan Kec. Singkawang Tengah

Tabel : 4.1.5

Banyaknya Ruang Belajar dan Kelas SMU Di Kecamatan Singkawang Tengah Tahun 2009

Kelurahan/Desa	Ruang Belajar			Kelas		
	Negeri	Swasta	Jumlah	Negeri	Swasta	Jumlah
(1)	(2)	(3)	(4)	(5)	(4)	(5)
01. Roban	40	-	40	40	-	40
02. Condong	-	7	7	-	7	7
03. Sekip Lama	-	3	3	-	3	3
04. Jawa	7	3	10	7	3	10
05. Bukit Batu	-	-	-	-	-	-
06. Sei Wie	-	-	-	-	-	-
<b>Total</b>	<b>47</b>	<b>13</b>	<b>60</b>	<b>47</b>	<b>13</b>	<b>60</b>

Sumber : Dinas Pendidikan Kec. Singkawang Tengah

Tabel : 4.1.6

Banyaknya Murid dan Guru TK Di Kecamatan Singkawang Tengah Tahun 2009

Kelurahan/Desa	Murid			Guru		
	Negeri	Swasta	Jumlah	Negeri	Swasta	Jumlah
(1)	(2)	(3)	(4)	(5)	(4)	(5)
01. Roban	75	126	201	8	12	20
02. Condong	-	94	94	-	7	7
03. Sekip Lama	-	73	73	-	7	7
04. Jawa	-	105	105	-	4	4
05. Bukit Batu	-	-	-	-	-	-
06. Sei Wie	-	-	-	-	-	-
<b>Total</b>	<b>75</b>	<b>398</b>	<b>473</b>	<b>8</b>	<b>30</b>	<b>38</b>

Sumber : Dinas Pendidikan Kec. Singkawang Tengah

Tabel : 4.1.7

Banyaknya Murid dan Guru SD Di Kecamatan Singkawang Tengah  
Tahun 2009

Kelurahan/Desa	Murid			Guru		
	Negeri	Swasta	Jumlah	Negeri	Swasta	Jumlah
(1)	(2)	(3)	(4)	(5)	(4)	(5)
01. Roban	2.737	322	3.059	109	9	118
02. Condong	994	-	994	27	-	27
03. Sekip Lama	860	-	860	74	-	74
04. Jawa	783	110	893	36	19	55
05. Bukit Batu	409	124	533	20	-	20
06. Sei Wie	618	-	618	46	-	46
<b>Total</b>	<b>6.401</b>	<b>432</b>	<b>6.957</b>	<b>312</b>	<b>28</b>	<b>340</b>

Sumber : Dinas Pendidikan Kec. Singkawang Tengah

Tabel : 4.1.8

Banyaknya Murid dan Guru SLTP Di Kecamatan Singkawang Tengah  
Tahun 2009

Kelurahan/Desa	Murid			Guru		
	Negeri	Swasta	Jumlah	Negeri	Swasta	Jumlah
(1)	(2)	(3)	(4)	(5)	(4)	(5)
01. Roban	1.071	89	1.160	69	9	78
02. Condong	636	154	790	38	39	77
03. Sekip Lama	-	69	69	-	17	17
04. Jawa	560	51	611	45	19	54
05. Bukit Batu	-	-	-	-	-	-
06. Sei Wie	-	275	275	-	25	25
<b>Total</b>	<b>2.267</b>	<b>638</b>	<b>2.905</b>	<b>152</b>	<b>105</b>	<b>251</b>

Sumber : Dinas Pendidikan Kec. Singkawang Tengah

Tabel : 4.1.9

Banyaknya Murid dan Guru SMU Di Kecamatan Singkawang Tengah Tahun 2009

Kelurahan/Desa	Murid			Guru		
	Negeri	Swasta	Jumlah	Negeri	Swasta	Jumlah
(1)	(2)	(3)	(4)	(5)	(4)	(5)
01. Roban	1.241	-	1.241	134	-	134
02. Condong	-	170	170	-	30	30
03. Sekip Lama	-	50	50	-	17	17
04. Jawa	996	-	996	44	19	63
05. Bukit Batu	-	-	-	-	-	-
06. Sei Wie	-	147	147	-	16	16
<b>Total</b>	<b>2.237</b>	<b>367</b>	<b>2.604</b>	<b>178</b>	<b>82</b>	<b>260</b>

Sumber : Dinas Pendidikan Kec. Singkawang Tengah

Tabel : 4.1.10

Banyaknya Sekolah Diluar Dinas Pendidikan Di Kecamatan Singkawang Tengah Tahun 2009

Kelurahan/Desa	T K			S D		
	Negeri	Swasta	Jumlah	Negeri	Swasta	Jumlah
(1)	(2)	(3)	(4)	(4)	(5)	(5)
01. Roban	1	-	1	-	1	1
02. Condong	-	3	3	-	-	-
03. Sekip Lama	-	1	1	-	-	-
04. Jawa	-	2	2	-	-	-
05. Bukit Batu	-	-	-	-	-	-
06. Sei Wie	-	-	-	-	-	-
<b>Total</b>	<b>1</b>	<b>6</b>	<b>7</b>	<b>-</b>	<b>1</b>	<b>1</b>

Sumber : Dinas Pendidikan Kec. Singkawang Tengah

Lanjutan Tabel : 4.1.10

Kelurahan/Desa	SLTP			SMU		
	Negeri	Swasta	Jumlah	Negeri	Swasta	Jumlah
(1)	(2)	(3)	(4)	(5)	(4)	(5)
01. Roban	-	1	1	1	-	1
02. Condong	-	-	-	-	-	-
03. Sekip Lama	-	1	1	-	1	1
04. Jawa	-	1	1	-	2	2
05. Bukit Batu	-	-	-	-	-	-
06. Sei Wie	-	-	-	-	-	-
<b>Total</b>	-	3	3	1	3	4

Sumber : Dinas Pendidikan Kec. Singkawang Tengah

Tabel : 4.1.11  
Banyaknya Sekolah, Murid dan Guru menurut Tingkat Pendidikan  
di Kecamatan Singkawang Tengah Tahun 2009

Tingkat Pendidikan	Sekolah	Guru	Murid	Rasio	
				Murid / Sekolah	Murid / Guru
(1)	(2)	(3)	(4)	(5)	(6)
01. Taman kanak-kanak	11	38	473	43	12
02. Sekolah dasar	20	340	6.957	348	20
03. Sekolah Lanjutan Tingkat Pertama	14	251	2.905	208	12
04. Sekolah Menengah Umum	10	260	2.604	260	10
05. Sekolah Menengah Kejuruan	-	-	-	-	-
06. Perguruan Tinggi *)	-	-	-	-	-

Sumber : Dinas Pendidikan Kota Singkawang

Keterangan : \*) Sumber masing-masing Perguruan Tinggi

Tabel : 4.2.1

Banyaknya Fasilitas Sarana/Prasaran Kesehatan  
di Kecamatan Singkawang Tengah Tahun 2005 – 2009

No.	Jenis Sarana	2005	2006	2007	2008	2009
(1)	(2)	(3)	(4)	(5)	(6)	(7)
1	RSU	1	1	1	1	1
2	Rumah Bersalin	5	11	11	11	11
3	Puskesmas	2	2	2	3	3
4	Puskesmas Kelurahan	1	2	2	2	6
5	Poli Klinik	3	3	3	3	5
6	BKIA	2	2	2	2	-
7	Posyandu	32	39	39	39	41
8	Polindes	6	6	6	6	6
9	Dokter Praktek	6	6	9	4	4
10	Apotik	8	8	8	8	8
11	Pos KB	58	58	58	58	-
12	Toko Obat	13	13	13	13	13

Sumber : Dinas Kesehatan Kota Singkawang

Tabel : 4.2.2.

Banyaknya Tenaga Medis/Para Medis  
di Kecamatan Singkawang Tengah Tahun 2005 – 2009

Tenaga Medis/Paramedis	2005	2006	2007	2008	2009
(2)	(3)	(4)	(5)	(6)	(7)
01. Dokter Spesialis	2	-	-	1	1
02. Dokter Umum	4	4	9	4	4
03. Mantri Kesehatan	20	21	21	15	25
04. Bidan	10	18	35	25	20
05. Perawat Kesehatan	8	3	3	15	20
06. Lainnya (non medis)	17	21	21	20	20
07. Dukun/Tabib/Dukun Beranak	21	18	18	9	12

Sumber : Dinas Kesehatan Kota Singkawang

Tabel : 4.2.3

Banyaknya Posyandu yang digunakan untuk imunisasi di Kecamatan Singkawang Tengah Tahun 2006 – 2009

Kelurahan/desa	2006	2007	2008	2009
(1)	(2)	(3)	(4)	(5)
01. Roban	15	15	15	18
02. Condong	3	4	4	5
03. Sekip Lama	8	8	8	6
04. Jawa	3	4	4	3
05. Bukit Batu	3	3	3	4
06. Sei Wie	5	5	5	5
<b>Total</b>	<b>32</b>	<b>37</b>	<b>39</b>	<b>41</b>

Sumber : Masing-masing Kelurahan

Tabel : 4.2.4

Banyaknya Balita menurut Kelurahan/desa/Kelurahan di Kecamatan Singkawang Tengah Tahun 2005 – 2009

Kelurahan/desa	2005	2006	2007	2008	2009
(1)	(2)	(3)	(4)	(5)	(6)
01. Roban	2.480	2.642	2.804	4.160	3.153
02. Condong	-	1.150	1.342	1.991	1.039
03. Sekip Lama	866	938	1.004	1.490	869
04. Jawa	541	594	647	960	248
05. Bukit Batu	424	437	450	668	437
06. Sei Wie	450	472	494	733	512
<b>Total</b>	<b>4.761</b>	<b>6.233</b>	<b>6.741</b>	<b>10.002</b>	<b>6.254</b>

Sumber : Masing-masing Kelurahan



Tabel : 4.2.5

Realisasi Kegiatan Imunisasi Menurut Jenisnya  
di Kecamatan Singkawang Tengah Tahun 2005 – 2009

Jenis Imunisasi	2005	2006	2007	2008	2009
(1)	(2)	(3)	(4)	(5)	(6)
01. BCG	1.204	749	862	991	1.547
02. DPT 1	905	801	775	891	1.346
03. DPT 2	-	750	800	920	1.340
04. DPT 3	-	730	910	1.046	1.387
05. Polio 1	-	730	730	839	1.716
06. Polio 2	-	713	690	724	1.318
07. Polio 3	855	749	760	798	1.370
08. Polio 4	-	735	675	709	1.451
09. HB 1	-	785	685	719	1.346
10. HB 2	-	758	775	814	1.340
11. HB 3	-	809	810	850	1.387
12. Campak	927	730	720	756	1.427
13. TT 1 Hamil	1.145	856	840	882	301
14. TT 2 Hamil	1.023	636	652	684	263
<b>Total</b>	<b>6.059</b>	<b>10.531</b>	<b>10.684</b>	<b>11.623</b>	<b>17.539</b>

Sumber : Masing-masing Kelurahan

Tabel : 4.2.6  
Banyaknya PUS di Kecamatan Singkawang Tengah  
Tahun 2007 – 2009

Kelurahan/desa	2007	2008	2009
(1)	(2)	(3)	(4)
01. Roban	3.510	3.545	4.531
02. Condong	1.352	1.365	1.492
03. Sekip Lama	1.214	1.226	1.243
04. Jawa	450	455	356
05. Bukit Batu	714	722	628
06. Sei Wie	575	582	736
<b>Total</b>	<b>7.643</b>	<b>7.815</b>	<b>8.986</b>

Sumber : PPLKB Kecamatan Singkawang Tengah

Tabel : 4.2.7  
Target dan Realisasi Peserta KB Baru  
di Kecamatan Singkawang Tengah Tahun 2009

Kelurahan/desa	Target	Realisasi	Persentase
(1)	(2)	(3)	(4)
01. Roban	-	396	-
02. Condong	-	202	-
03. Sekip Lama	-	157	-
04. Jawa	-	142	-
05. Bukit Batu	-	253	-
06. Sei Wie	-	215	-
<b>Total</b>	-	<b>1.365</b>	-

Sumber : PPLKB Kecamatan Singkawang Tengah

Tabel : 4.2.8  
Target dan Realisasi Peserta KB Aktif  
di Kecamatan Singkawang Tengah Tahun 2009

Kelurahan/desa	Target	Realisasi	Persentase
(1)	(2)	(3)	(4)
01. Roban	-	2.438	-
02. Condong	-	438	-
03. Sekip Lama	-	568	-
04. Jawa	-	439	-
05. Bukit Batu	-	907	-
06. Sei Wie	-	598	-
<b>Total</b>	-	<b>5.388</b>	-

Sumber : PPLKB Kecamatan Singkawang Tengah

Tabel : 4.2.9  
Rasio PUS dan KB Aktif di Kecamatan Singkawang  
Tengah Tahun 2009

Kelurahan/desa	PUS	KB Aktif	Persentase
(1)	(2)	(3)	(4)
01. Roban	4.531	2.438	185,85
02. Condong	1.492	438	340,64
03. Sekip Lama	1.243	568	218,84
04. Jawa	356	439	81,09
05. Bukit Batu	628	907	69,24
06 Sei Wie	736	598	123,08
<b>Total</b>	<b>8.986</b>	<b>5.388</b>	<b>166,78</b>

Sumber : PPLKB Kecamatan Singkawang Tengah

Tabel : 4.2.10  
Pencapaian Peserta KB Aktif menurut Jenis Alat kontrasepsi  
di Kecamatan Singkawang Tengah Tahun 2007 – 2009

Jenis Kontrasepsi	2007	2008	2009
(1)	(2)	(3)	(4)
01. IUD	1.350	1.375	40
02. Pil	2.510	2.306	2.523
03. Kondom	100	247	67
04. Suntikan	2.075	2.026	2.817
05. Implant	185	218	41
06. M O P	215	200	-
07. M O W	51	63	-
08. Obat Vaginal	-	-	-

Sumber : PPLKB Kecamatan Singkawang Tengah

Tabel : 4.3.1  
Banyaknya Tindak Kejahatan terhadap Jiwa/Badan yang Terjadi  
di Wilayah Polsek Singkawang Tengah Tahun 2009

Bulan	Pemeriksaan	Perzinahan	Penculikan	Penganiayaan	Pemerasan
(1)	(2)	(3)	(4)	(5)	(6)
1. Januari	-	-	-	-	-
02. Februari	-	-	-	2	-
03. Maret	-	-	-	1	-
04. April	-	-	-	1	-
05. Mei	-	1	-	-	-
06. Juni	-	1	-	2	-
07. Juli	-	1	-	-	-
08. Agustus	-	-	-	-	-
09. September	-	1	-	2	-
10. Oktober	-	-	-	1	-
11. Nopember	-	-	-	-	-
12. Desember	-	-	-	-	-
<b>Total</b>	-	4	-	9	-

Lanjutan Tabel 4.3.1.

Bulan	Perampokan	Penodongan	Pembunuhan	Lainnya	Jumlah
(1)	(7)	(8)	(9)	(10)	(11)
1. Januari	-	-	-	-	-
02. Februari	-	-	-	-	2
03. Maret	-	-	-	-	1
04. April	-	-	-	-	1
05. Mei	-	-	-	-	1
06. Juni	-	-	-	-	3
07. Juli	-	-	-	-	1
08. Agustus	-	-	-	-	-
09. September	-	-	-	-	3
10. Oktober	-	-	-	-	1
11. Nopember	-	-	-	-	-
12. Desember	-	-	-	-	-
<b>Total</b>	-	-	-	-	13

Sumber Data : Polsek Singkawang Tengah

Tabel : 4.3.2

Banyaknya Tindak Kejahatan terhadap harta Benda yang Terjadi  
di Wilayah Polsek Singkawang Tengah Tahun 2006

Bulan	Hasil Bumi/Pertanian	Ternak	Ranmor	Pembakaran/ Kebakaran
(1)	(2)	(3)	(4)	(5)
1. Januari	-	-	-	-
02. Februari	-	-	-	-
03. Maret	-	-	1	-
04. April	-	-	1	-
05. Mei	-	-	-	-
06. Juni	-	-	-	-
07. Juli	-	-	-	-
08. Agustus	-	-	-	-
09. September	-	-	-	1
10. Oktober	-	-	-	-
11. Nopember	-	-	-	-
12. Desember	-	-	-	-
Total	-	-	2	1

Lanjutan Tabel 4.3.2.

Bulan	Penggelapan	Penipuan	Jumlah
(1)	(6)	(7)	(8)
1. Januari	-	-	-
02. Februari	-	-	1
03. Maret	1	-	2
04. April	1	1	2
05. Mei	-	-	-
06. Juni	1	-	1
07. Juli	1	-	1
08. Agustus	1	-	1
09. September	1	-	1
10. Oktober	1	1	2
11. Nopember	-	-	-
12. Desember	-	-	-
Total	7	2	11

Sumber Data : Polsek Singkawang Tengah

Tabel : 4.4.1  
Banyaknya Tempat Ibadah menurut Jenisnya  
Di Kecamatan Singkawang Tengah Tahun 2009

Kelurahan/desa	Masjid	Surau	Gereja	Pura	Vihara / Kelenteng
(1)	(2)	(3)	(4)	(5)	(6)
01. Roban	16	5	2	-	4
02. Condong	4	6	2	-	1
03. Sekip Lama	4	5	1	-	3
04. Jawa	3	5	-	-	-
05. Bukit Batu	3	2	-	-	-
06. Sei Wie	3	1	-	-	-
<b>Jumlah</b>	<b>33</b>	<b>24</b>	<b>5</b>	<b>-</b>	<b>8</b>

Sumber : KUA Kecamatan Singkawang Tengah

Tabel : 4.4.2  
Banyaknya Nikah, Talak, Cerai dan Rujuk  
di Kecamatan Singkawang Tengah Tahun 2009

Bulan	Nikah	Talak	Cerai	Rujuk
(1)	(2)	(3)	(4)	(5)
01. Januari	50	-	1	-
02. Februari	29	-	-	-
03. Maret	32	1	-	-
04. April	40	-	-	-
05. Mei	38	-	1	-
06. Juni	30	-	-	-
07. Juli	45	2	2	-
08. Agustus	35	-	-	-
09. September	30	-	-	-
10. Oktober	28	-	-	-
11. Nopember	47	-	2	-
12. Desember	60	-	-	-
<b>Total</b>	<b>464</b>	<b>3</b>	<b>6</b>	<b>-</b>

Sumber : KUA Kecamatan Singkawang Tengah

Tabel : 4.4.3  
 Banyaknya Jemaah Haji Yang Berangkat menurut Jenis Kelamin  
 Di Kecamatan Singkawang Tengah Tahun 2009

Kelurahan/desa	Laki-Laki	Perempuan	Jumlah
(1)	(2)	(3)	(4)
01. Roban	7	7	26
02. Condong	2	7	6
03. Sekip Lama	3	6	11
04. Jawa	5	8	15
05. Bukit Batu	3	5	4
06. Sei Wie	4	6	5
Total	24	39	63

Sumber : KUA Kecamatan Singkawang Tengah

**Bab 5**

<http://singkawangkota.bps.go.id>

**Bab 5**



### 1. Tanaman Pangan

Luas panen tanaman padi di Kecamatan Singkawang Tengah tahun 2009 sebesar 628 hektar dengan jumlah produksi 2.079 Ton. Produk unggulan untuk tanaman palawija adalah jagung, Ketela pohon dan ketela rambat dengan luas panen dan produksi masing-masing (48 Ha dan 245 Ton), (18 Ha dan 230 Ton) dan (8 Ha dan 53 Ton).

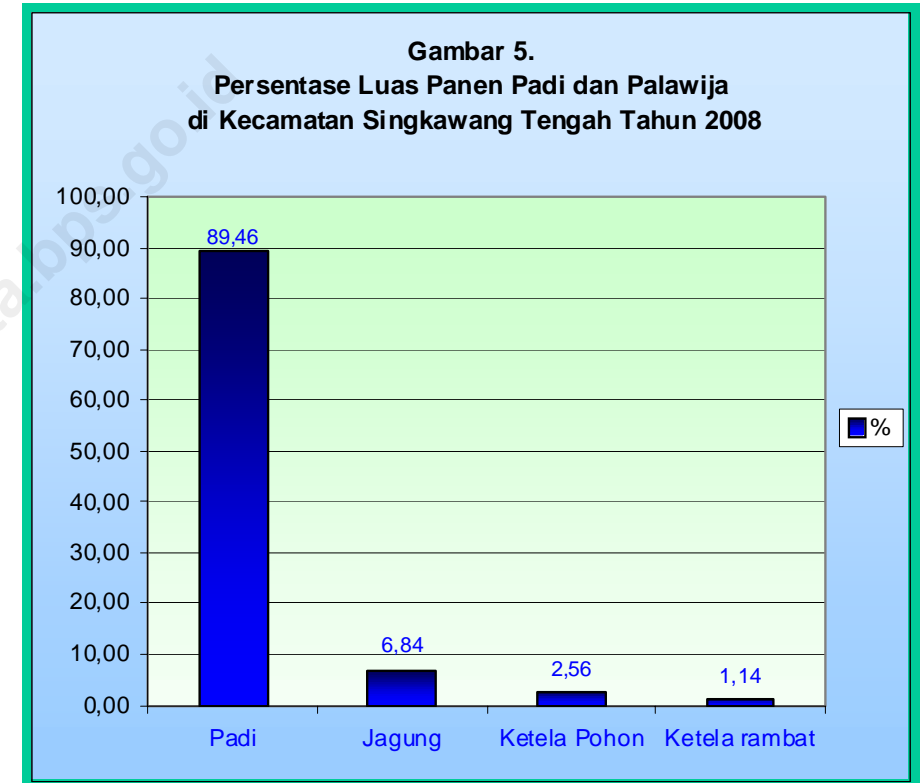
### 2. Perkebunan

Sektor perkebunan merupakan di Kecamatan Singkawang Tengah dengan produksi unggulan tanaman lada. Pada tahun 2009 luas areal tanaman kakao sebanyak 52 Ha, sehingga memberikan produksi kakao sebesar 552 Ton, produksi ini didapat dari kerja sekitar 29 petani kakao. Selain itu juga terdapat lahan ada seluas 13 Ha dengan produksi 114 Ton dan diolah oleh 35 petani.

### 3. Peternakan

Potensi ternak di Kecamatan Singkawang Tengah adalah sapi biasa dan kambing. Populasi sapi pada tahun 2009 sebesar 2.512 ekor naik dari tahun sebelumnya sebesar 30 persen. Untuk kambing sebesar 561 ekor, terjadi peningkatan dari tahun 2008 yakni sebesar 20,39 persen.

Potensi unggas berturut-turut ayam ras pedaging, ayam buras, dan itik. Jumlah ayam ras pedaging pada tahun 2009 sebanyak 231.370 ekor, menurun 20,42 persen dari tahun 2008. Ayam ras buras sebanyak 82.157 ekor naik 29,84 persen, dan itik sebanyak 123 ekor terjadi penurunan dari tahun 2008 yang sebanyak 1.743 ekor.



Tabel : 5.1.1  
Luas Panen dan Produksi Padi  
Di Kecamatan Singkawang Tengah Tahun 2009

No	Jenis Intensifikasi	Luas Panen (ha)	Produksi (Ton)	Rata-rata kw/ha
(1)	(2)	(3)	(4)	(5)
A.	Intensifikasi			
	1. Padi Sawah	628	2.079	33,10
	2. Padi Ladang	-	-	-
	3. Jumlah (A)	628	2.079	33,10
B.	Non Intensifikasi			
	1. Padi Sawah	-	-	-
	2. Padi Ladang	-	-	-
	3. Jumlah (B)	-	-	-
C.	Jumlah			
	1. Padi Sawah	628	2.079	33,10
	2. Padi Ladang	-	-	-
	3. Jumlah (A+B)	628	2.079	33,10

Sumber : Dinas Agrisbis Kota Singkawang

Tabel : 5.1.2  
Luas Panen dan Produksi Palawija  
Di Kecamatan Singkawang Tengah Tahun 2009

No	Jenis Intensifikasi	Luas Panen (ha)	Produksi (Ton)	Rata-rata kw/ha
(1)	(2)	(3)	(4)	(5)
A.	Intensifikasi			
	1. Jagung	48	245	51,04
	2. Ketela Pohon	18	230	127,77
	3. Ktl Rambat	8	53	66,25
	4. Kedele	-	-	-
	5. Kc. Hijau	-	-	-
	6. Kc. Tanah	-	-	-
B.	Non Intensifikasi			
	1. Jagung	-	-	-
	2. Ketela Pohon	-	-	-
	3. Ktl Rambat	-	-	-
	4. Kedele	-	-	-
	5. Kc. Hijau	-	-	-
	6. Kc. Tanah	-	-	-

Sumber : Dinas Agrisbis Kota Singkawang

Tabel : 5.2.1  
Luas Areal Tanaman Perkebunan (ha)  
di Kecamatan Singkawang Tengah Tahun 2009

No	Komoditi	Tanaman Blm Menghasilkan	Tanaman Menghasilkan	Tanaman Tua/Rusak	Jumlah
(1)	(2)	(3)	(4)	(5)	(6)
1	Karet	-	-	-	-
2	Kopi	-	-	-	-
3	Lada	5	3	5	13
4	Kakao	-	52	-	52
5	Kelapa dalam	-	10	50	60
6	Kelapa Hibrida	-	-	-	-
7	Kelapa Sawit	40	-	-	40
8	Kemiri	-	-	-	-
9	Cengkeh	-	-	-	-
10	Pinang	-	1	-	1
11	Jambu Mete	-	-	-	-

Sumber : Dinas Agrisbis Kota Singkawang

Tabel : 5.2.2  
Produksi dan Jumlah Petani Tanaman Perkebunan Di Kecamatan  
Singkawang Tengah Tahun 2009

No	Komoditi	Petani (KK)	Produksi (Ton)	Rata-rata kg/KK
(1)	(2)	(3)	(4)	(5)
1	Karet	-	-	-
2	Kopi	-	-	-
3	Lada	35	4	114
4	Kakao	29	16	552
5	Kelapa dalam	32	2	62
6	Kelapa Hibrida	-	-	-
7	Kelapa Sawit	1	-	-
8	Kemiri	-	-	-
9	Cengkeh	-	-	-
10	Pinang	12	1	83
11	Jambu Mete	-	-	-

Sumber : Dinas Agrisbis Kota Singkawang

Tabel : 5.3.1  
Populasi Ternak di Kecamatan Singkawang Tengah  
Tahun 2007 - 2009

Jenis Ternak	2007	2008	2009
(1)	(2)	(3)	(4)
01. Sapi Perah	-	-	-
02. Sapi Biasa	2.042	1.932	2.512
03. Kerbau	-	-	-
04. Kuda	-	-	-
05. Kambing	324	466	561
06. Domba	-	-	-
07. Babi	-	-	-

Sumber : Dinas Agrisbis Kota Singkawang

Tabel : 5.3.2  
Populasi Unggas di Kecamatan Singkawang Tengah  
Tahun 2007 - 2009

Jenis Unggas	2007	2008	2009
(1)	(2)	(3)	(4)
01. Ayam Buras	68.211	63.275	82.157
02. Ayam Ras Petelur	-	-	-
03. Ayam Ras Pedaging	180.650	290.750	231.370
04. Itik	1.866	1.743	123
05. Ansa	-	-	-
06. Burung Walet	-	-	-
07. Burung Puyuh	-	-	-

Sumber : Dinas Agrisbis Kota Singkawang

Tabel : 5.3.3  
Banyaknya Ternak yang dipotong  
di Kec.SingkawangTengahTahun 2008 - 2009

Jenis Ternak	2008	2009
(1)	(2)	(3)
01. Sapi	2.704	2.655
02. Kerbau	-	-
03. Kambing	195	261
04. Babi	-	-

Sumber : Dinas Agrisbis Kota Singkawang

**Bab 6**

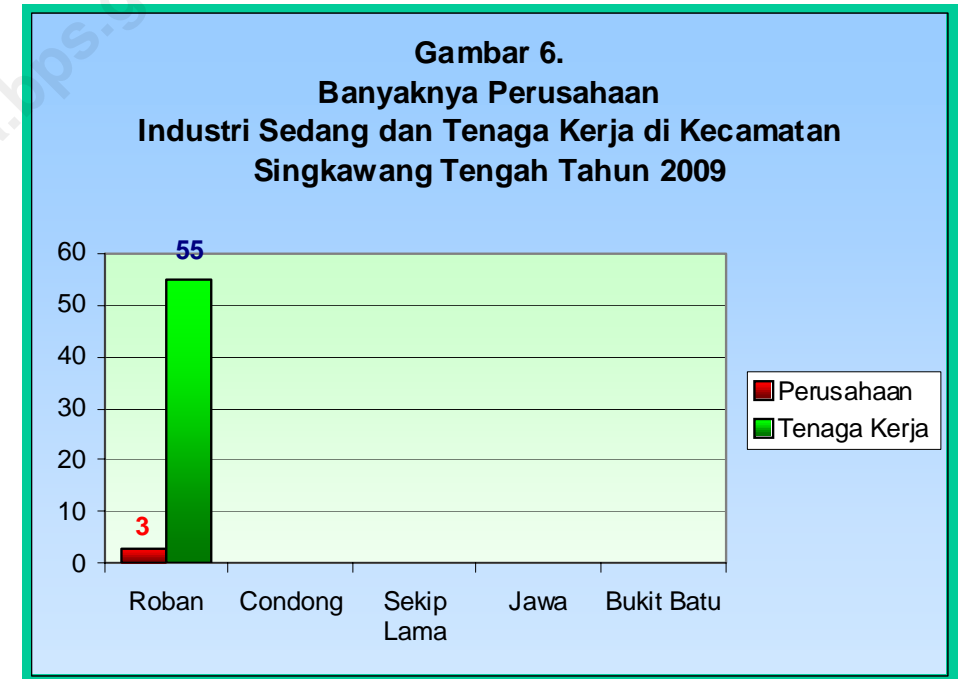
<http://singkawangkota.bps.go.id>

**Bab 6**

## 1. Industri

Pada tahun 2009 di Singkawang Tengah tercatat 3 perusahaan industri sedang, yang berada di Kelurahan Roban.

Perusahaan tersebut memiliki tenaga kerja sebanyak 55 orang pekerja baik yang kasar maupun yang bekerja dikantor. Sedangkan di kelurahan lainnya tidak ada industri yang bertipe sedang.



Tabel : 6.1.1  
Banyaknya Perusahaan Industri dan Tenaga Kerja Di Kecamatan  
Singkawang Tengah Tahun 2009

Kelurahan/Desa	Industri Sedang	
	Perusahaan	T. Kerja
(1)	(2)	(3)
01. Roban	3	55
02. Condong	-	-
03. Sekip Lama	-	-
04. Jawa	-	-
05. Bukit Batu	-	-
06. Sei Wie	-	-
<b>Total</b>	<b>3</b>	<b>55</b>

Sumber : Disperindag Kota Singkawang



**Bab 7**

<http://singkawangkota.bps.go.id>

**Bab 7**

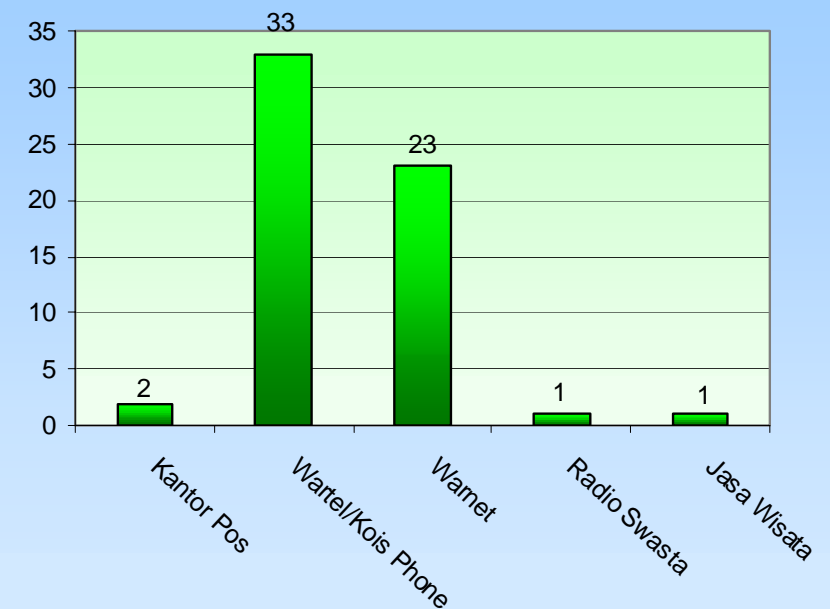
### 1. Sarana / Prasarana Transportasi

Jalan merupakan suatu sarana / prasarana yang sangat vital bagi perkembangan ekonomi dan transportasi suatu daerah, semakin baik dan banyak jalan maka semakin lancar dan berkembang perekonomian di daerah tersebut. Kondisi jalan di Kecamatan Singkawang Tengah hampir semua kelurahan sudah diaspal, yang menyebabkan fasilitas transportasi seperti becak, ojek, dan kendaraan roda-4 dapat dengan mudah melalui setiap jalan di Kecamatan Singkawang Tengah.

### 2. Sarana/ Prasarana Komunikasi

Pada tahun 2009 di Singkawang Tengah sarana / prasarana komunikasi relatif tersedia. Terdapat 2 kantor pos, 33 wartel / kiospon dan 23 warnet. Jumlah warnet meningkat lebih dari 2 kali lipat dalam setahun terakhir, dimana warnet pada tahun 2008 berjumlah 10 unit meningkat menjadi 23 unit pada tahun 2009.

**Gambar 7.**  
**Banyaknya Jasa Pos dan Telekomunikasi**  
**Di Kecamatan Singkawang Tengah Tahun 2008**



Tabel : 7.1.1  
Kondisi sebagian Besar Permukaan Jalan di Kecamatan  
Singkawang Tengah Tahun 2009

Kelurahan/Desa	Aspal	Diperkeras	Tanah
(1)	(2)	(3)	(4)
01. Roban	v	-	-
02. Condong	v	-	-
03. Sekip Lama	v	-	-
04. Jawa	v	-	-
05. Bukit Batu	v	-	-
06. Sei Wie	v	-	-
<b>Total</b>	<b>6</b>	<b>-</b>	<b>-</b>

Sumber : Masing-masing Kelurahan

Tabel : 7.1.2  
Fasilitas Angkutan Umum yang biasa di pergunakan Penduduk  
di Kecamatan Singkawang Tengah Tahun 2009

Kelurahan/Desa	Becak	Sepeda Motor (Ojek)	Kendaraan Roda 4
(1)	(2)	(3)	(4)
01. Roban	v	v	v
02. Condong	v	v	-
03. Sekip Lama	v	v	v
04. Jawa	v	v	-
05. Bukit Batu	v	v	v
06. Sei Wie	v	v	-
<b>Total</b>	<b>6</b>	<b>6</b>	<b>3</b>

Sumber : Masing-masing Kelurahan

Tabel : 7.2.1  
Banyaknya Sarana/Prasarana Pos & Telepon Di Kecamatan  
Singkawang Tengah Tahun 2009

Jenis Sarana	Banyaknya
(1)	(2)
01. Kantor Pos	2
02. Kantor Telekomunikasi	-
03. Wartel/Kois Phone	33
04. Warnet	23
05. Radio Swasta	1
06. Jasa Wisata	1
07. Jasa Angkutan Laut	-
08. Jasa Angkutan Darat	-

Sumber : Masing-masing Kelurahan

**Bab 8**

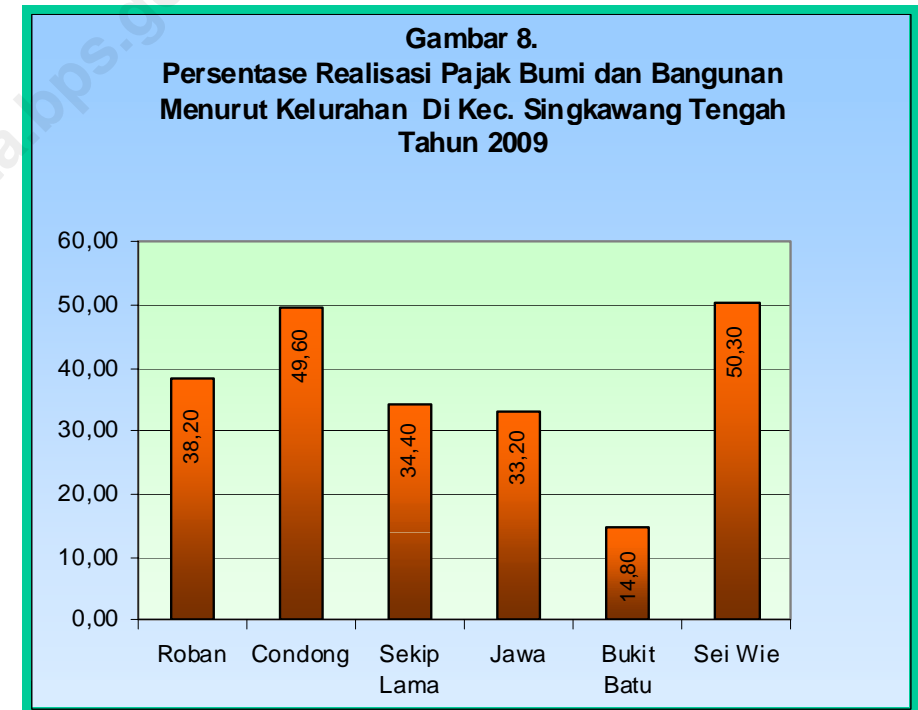
<http://singkawangkota.bps.go.id>

**Bab 8**

### 1. Lembaga Keuangan

Lembaga Keuangan di Kecamatan Singkawang Tengah Pada tahun 2009 KUD berjumlah 1 buah yang berada di Kelurahan Sekip Lama. Sedangkan Bank ada 3 unit dimana 1 unit di Kelurahan Condong yaitu Bank Perkreditan Rakyat Sambas Artha. Sedangkan di Kelurahan Jawa ada 2 unit.

Pada Tahun 2009 realisasi Pajak Bumi dan Bangunan mencapai Rp. 220.539.424 (40,7 persen). Sedangkan kelurahan yang terbesar dalam realisasi PBB adalah Kelurahan Sei Wie dengan nilai 50,3 persen dan yang terkecil adalah Kelurahan Bukit Batu yang sebesar 14,8 persen.



Tabel : 8.1  
Banyaknya K U D dan Bank di Kecamatan  
SingkawangTengah Tahun 2009

Kelurahan/Desa	K U D	Bank
(1)	(2)	(3)
01. Roban	-	-
02. Condong	-	1
03. Sekip Lama	1	-
04. Jawa	-	2
05. Bukit Batu	-	-
06. Sei Wie	-	-
<b>Total</b>	<b>1</b>	<b>3</b>

Sumber : Masing-masing Kelurahan

Tabel : 8.2.  
Target dan Realisasi Pajak Bumi dan Bangunan  
di Kecamatan Singkawang TengahTahun 2009

Kelurahan/Desa	Target	Realisasi	Pesentase
(1)	(2)	(3)	(4)
01. Roban	208.851.038	79.726.876	38,24
02. Condong	159.178.993	78.879.190	49,55
03. Sekip Lama	45.174.140	15.543.577	34,40
04. Jawa	52.182.434	17.336.817	33,22
05. Bukit Batu	26.563.776	3.938.342	14,82
06. Sei Wie	49.922.450	25.114.622	50,30
<b>Total</b>	<b>541.922.831</b>	<b>220.539.424</b>	<b>40,75</b>

Sumber : Masing-masing Kelurahan