

Katalog : 1102001.3305110

KECAMATAN ALIAN DALAM ANGKA 2016



**BADAN PUSAT STATISTIK
KABUPATEN KEBUMEN**

KECAMATAN ALIAN DALAM ANGKA 2016

<http://kebumenkab.bps.go.id>

A person wearing a patterned short-sleeved shirt, a dark cap, and a lanyard with an ID card is standing in a field of tall, thin plants, likely rice. The person is looking towards the camera. The background shows a line of trees under a clear sky. A red watermark URL is overlaid diagonally across the image.

Kecamatan Alian Dalam Angka 2016

ISBN: 978-602-6849-40-3

No. Publikasi: 33050.1614

Katalog: 1102001.3305110

Ukuran Buku: 14,8 cm x 21 cm

Jumlah Halaman: xviii + 132 halaman

Naskah:

Badan Pusat Statistik Kabupaten Kebumen

Gambar Cover oleh:

Badan Pusat Statistik Kabupaten Kebumen

Diterbitkan oleh:

© Badan Pusat Statistik Kabupaten Kebumen

Dicetak oleh:

CV. Puspita Warna

Dilarang mengumumkan, mendistribusikan, mengomunikasikan, dan/atau menggandakan sebagian atau seluruh isi buku ini untuk tujuan komersial tanpa izin tertulis dari Badan Pusat Statistik




KATA SAMBUTAN

Kecamatan Alian Dalam Angka 2016 merupakan publikasi tahunan yang diterbitkan oleh BPS Kabupaten Kebumen. Disadari bahwa publikasi ini belum sepenuhnya memenuhi harapan pihak pemakai data khususnya para perencana, namun diharapkan dapat membantu melengkapi penyusunan rencana pembangunan di Kabupaten Kebumen.

Publikasi ini dapat terwujud berkat kerja sama dan bantuan dari berbagai pihak baik instansi pemerintah maupun swasta. Kepada semua pihak yang telah memberikan bantuan disampaikan penghargaan dan terima kasih yang sebesar – besarnya.

Walaupun publikasi ini telah disiapkan sebaik-baiknya, namun disadari masih ada kekurangan dan kesalahan yang terjadi. Untuk perbaikan publikasi ini, tanggapan dan saran yang bersifat konstruktif dari para pemakai sangat diharapkan.

Kebumen, Juni 2016
Kepala BPS
Kabupaten Kebumen



Mukhayin, S.Si.

<http://kebumenkab.bps.go.id>

KATA PENGANTAR

Penerbitan buku “KECAMATAN ALIAN DALAM ANGKA 2016” merupakan upaya Koordinator Statistik Kecamatan (KSK) untuk menyajikan data. Adapun isi dari buku ini meliputi : Letak dan Geografis, Pemerintahan, Kependudukan, Sosial, dan Sarana Sosial Lainnya, serta Pertanian di Kecamatan Alian.

Data yang disajikan dalam buku merupakan hasil dari pengumpulan data-data statistik dari Desa dan data-data dari Dinas/Instansi tingkat Kecamatan.dan Kabupaten Kebumen. Buku ini menyajikan data dalam bentuk data statistik, sehingga diharapkan akan mudah dicerna oleh para pengguna data.

Kami menyadari bahwa dalam penerbitan buku ini masih banyak kekurangan, belum sepenuhnya memenuhi kebutuhan data secara lengkap. Karenanya kami sangat mengharap saran dan kritik yang bersifat membangun. Tak lupa pula kami ucapkan banyak terima kasih kepada semua pihak yang telah memberi bantuan dalam penerbitan buku ini.

Akhirnya semoga buku ini dapat bermanfaat bagi banyak pihak dan memberi kontribusi dalam memajukan Kecamatan Alian.

Alian, Juli 2016
Koordinator Statistik Kecamatan Alian,



AGUSTIONO

NIP. 19820817 200901 1 015

<http://kebumenkab.bps.go.id>

DAFTAR ISI

KATALOG	iError! Bookmark not defined.
KATA SAMBUTAN	Error! Bookmark not defined.
KATA PENGANTAR	v
DAFTAR ISI	vii
DAFTAR TABEL	ix
DAFTAR GRAFIK	xiv
PETA KECAMATAN ALIAN	Error! Bookmark not defined.
BAB I. LETAK GEOGRAFIS	1
BAB II. PEMERINTAHAN	21
BAB III. PENDUDUK, TENAGA KERJA DAN KELUARGA BERENCANA	33
BAB IV. SOSIAL	63
BAB V. PERTANIAN	99

<http://kebumenkab.bps.go.id>

DAFTAR TABEL

BAB I. LETAK GEOGRAFIS	1
Tabel : 1.1.1. Letak dan Geografis Kecamatan Alian	5
Tabel : 1.1.2. Luas Wilayah Kecamatan Alian dirinci menurut Lahan Sawah dan Lahan Kering per desa, 2015	6
Tabel : 1.1.3. Persentase Lahan Sawah dan Lahan Kering terhadap Luas Desa dan terhadap Total Luas Lahan Sawah dan Lahan Kering di Kecamatan Alian per Desa, 2015.....	7
Tabel : 1.1.4. Luas Lahan Sawah menurut Jenis Irigasi dan Frekuensi ditanami Padi di Kecamatan Alian per desa, 2015.....	8
Tabel : 1.1.5. Luas lahan bukan sawah menurut peruntukkannya di Kecamatan Alian per desa, 2015.....	15
Tabel : 1.1.6. Luas Lahan Bukan Sawah untuk Pertanian menurut Peruntukkannya di Kecamatan Alian per desa, 2015	16
Tabel : 1.1.7. Luas Lahan Bukan Sawah Bukan untuk Pertanian menurut Peruntukkannya di Kecamatan Alian per desa, 2015	18
Tabel : 1.1.8. Luas Lahan Bukan Sawah Bukan untuk Pertanian menurut Peruntukkannya di Kecamatan Alian per desa, 2015	19
Tabel : 1.2. Banyaknya Curah Hujan dan Hari Hujan di Kecamatan Alian per Bulan, 2015	20
BAB II. PEMERINTAHAN	21
Tabel : 2.1.1. Banyaknya RT dan RW di Kecamatan Alian dirinci per desa, 2015	25
Tabel : 2.1.2. Banyaknya Perangkat Desa di Kecamatan Alian dirinci per Desa, 2015	26
Tabel : 2.1.3. Banyaknya Anggota Lembaga Kemasyarakatan Desa di Kecamatan Alian dirinci per desa, 2015.....	27
Tabel : 2.2. Banyaknya Anggota Hansip menurut Jenis Kelamin dan Banyaknya Pos/Gardu Keamanan di Kecamatan Alian per desa, 2015	28

Tabel : 2.3.1.	Banyaknya TPS dan Pemilih pada Pemilihan Umum Legislatif tahun 2015 di Kecamatan Alian per desa, 2015	29
Tabel : 2.3.2.	Banyaknya Suara Sah pada Pemilihan Umum Legislatif tahun 2009 di Kecamatan Alian per desa, 2015	30
Tabel : 2.3.3.	Banyaknya TPS dan Pemilih pada Pemilihan Umum Presiden dan Wakil Presiden tahun 2009 di Kecamatan Alian per desa, 2015	31
Tabel : 2.3.4.	Banyaknya Suara Sah pada Pemilihan Umum Presiden dan Wakil Presiden tahun 2009 di Kecamatan Alian per desa, 2015	32

BAB III. PENDUDUK, TENAGA KERJA DAN KELUARGA BERENCANA 33

Tabel : 3.1.1.	Penduduk Kecamatan Alian dirinci menurut Jenis Kelamin, Tingkat Pertumbuhan dan Persentase Pertumbuhan, 2000 – 2015	39
Tabel : 3.1.2.	Luas Wilayah, Banyaknya RT, Rumahtangga, Penduduk dan Rata-Rata Penduduk per Km ² per RT dan per Rumah Tangga di Kecamatan Alian per desa, 2015.....	40
Tabel : 3.1.3.	Penduduk Kecamatan Alian dirinci menurut Jenis Kelamin, Sex Ratio, dan Persentase Persebaran per desa, 2015	41
Tabel : 3.1.4.	Pertumbuhan Penduduk di Kecamatan Alian per desa, 2010 - 2015.....	42
Tabel : 3.1.5.	Penduduk Kecamatan Alian dirinci menurut Jenis Kelamin, Dewasa, Anak-Anak per desa, 2015	43
Tabel : 3.1.6.	Penduduk Kecamatan Alian dirinci menurut Umur Tunggal dan Jenis Kelamin, 2015.....	44
Tabel : 3.1.7.	Penduduk Kecamatan Alian dirinci menurut Kelompok Umur 5 (lima) Tahunan dan Jenis Kelamin per desa, 2015	46
Tabel : 3.1.8.	Penduduk Kecamatan Alian Dirinci menurut Usia Produktif, Usia Tidak Produktif, Angka Ketergantungan per desa, 2015	52
Tabel : 3.1.9.	Penduduk Usia Sekolah di Kecamatan Alian menurut Kelompok Usia Sekolah per desa, 2015.....	53

Tabel : 3.1.10.	Penduduk Umur 5 (lima) Tahun Keatas di Kecamatan Alian dirinci menurut Tingkat Pendidikan yang Ditamatkan per desa, 2015	54
Tabel : 3.2.1.	Jumlah Penduduk Usia Kerja (15 tahun keatas) di Kecamatan Alian dirinci menurut Angkatan Kerja dan Bukan Angkatan Kerja per Desa, 2015	56
Tabel : 3.2.2.	Banyaknya Penduduk Usia Kerja (15 tahun keatas) di Kecamatan Alian dirinci menurut Sektor Ekonomi Pekerjaan Utamanya per desa, 2015	58
Tabel : 3.3.1.	Banyaknya PUS, PUS Bukan Peserta KB dan PUS Peserta KB di Kecamatan Alian per desa, 2015	60
Tabel : 3.3.2.	Jumlah PUS Peserta KB di Kecamatan Alian dirinci menurut Metode Kontrasepsi yang Dipergunakan per desa, 2015	61
BAB IV. SOSIAL		63
Tabel : 4.1.1.	Banyaknya Taman Kanak-Kanak di Kecamatan Alian dirinci menurut Banyaknya Sekolah, Murid dan Guru per desa, 2015	69
Tabel : 4.1.2.	Banyaknya Roudhlatul Atfal (RA) di Kecamatan Alian dirinci menurut Banyaknya Sekolah, Murid dan Guru per desa, 2015	70
Tabel : 4.1.3.	Banyaknya Sekolah Dasar (SD) Negeri di Kecamatan Alian dirinci menurut Banyaknya Sekolah, Murid, Lulusan, yang Putus Sekolah dan Guru menurut Status Kepegawaian per desa, 2015	71
Tabel : 4.1.4.	Banyaknya Sekolah Dasar (SD) Swasta di Kecamatan Alian dirinci menurut Banyaknya Sekolah, Murid, Lulusan, yang Putus Sekolah dan Guru menurut Status Kepegawaian per desa, 2015	72
Tabel : 4.1.5.	Banyaknya Madrasah Ibtidaiyah (MI) Negeri di Kecamatan Alian dirinci menurut Banyaknya Sekolah, Murid, Lulusan, Putus Sekolah Serta Guru Tetap dan Tidak Tetap per desa, 2015	73

Tabel : 4.1.6.	Banyaknya Madrasah Ibtidaiyah (MI) Swasta di Kecamatan Alian dirinci menurut Banyaknya Sekolah, Murid, Lulusan, Putus Sekolah Serta Guru Tetap dan Tidak Tetap per desa, 2015.....	74
Tabel : 4.1.7.	Banyaknya Sekolah Lanjutan Tingkat Pertama (SLTP) Negeri di Kecamatan Alian dirinci menurut Banyaknya Sekolah, Murid, Lulusan, Putus Sekolah Serta Guru per desa, 2015	75
Tabel : 4.1.8.	Banyaknya Sekolah Lanjutan Tingkat Pertama (SLTP) Swasta di Kecamatan Alian dirinci menurut Banyaknya Sekolah, Murid, Lulusan, Putus Sekolah, Serta Guru per `desa, 2015	76
Tabel : 4.1.9.	Banyaknya Madrasah Tsanawiyah (MTs) Negeri di Kecamatan Alian dirinci menurut Banyaknya Sekolah, Murid, Lulusan, Putus Sekolah Serta Guru Tetap dan Tidak Tetap per desa, 2015	77
Tabel : 4.1.10.	Banyaknya Madrasah Tsanawiyah (MTs) Swasta di Kecamatan Alian dirinci menurut Banyaknya Sekolah, Murid, Lulusan, Putus Sekolah Serta Guru Tetap dan Tidak Tetap per desa, 2015	78
Tabel : 4.1.11.	Banyaknya Sekolah Menengah Umum (SMU) Negeri di Kecamatan Alian dirinci menurut Banyaknya Sekolah, Murid, Lulusan, Putus Sekolah Serta Guru Tetap dan Tidak Tetap per desa, 2015.....	79
Tabel : 4.1.12.	Banyaknya Sekolah Menengah Umum (SMU) Swasta di Kecamatan Alian dirinci menurut Banyaknya Sekolah, Murid, Lulusan, Putus Sekolah Serta Guru Tetap dan Tidak Tetap per desa, 2015.....	80
Tabel : 4.1.13.	Banyaknya Sekolah Menengah Kejuruan (SMK) Negeri di Kecamatan Alian dirinci menurut Banyaknya Sekolah, Murid, Lulusan, Putus Sekolah Serta Guru Tetap dan Tidak Tetap per desa, 2015.....	81
Tabel : 4.1.14.	Banyaknya Sekolah Menengah Kejuruan (SMK) Swasta di Kecamatan Alian dirinci menurut Banyaknya Sekolah, Murid, Lulusan, Putus Sekolah Serta Guru Tetap dan Tidak Tetap per desa, 2015.....	82

Tabel : 4.1.15.	Banyaknya Madrasah Aliah (MA) Negeri di Kecamatan Alian per desa, Banyaknya Sekolah, Murid, Lulusan, Putus Sekolah Serta Guru Tetap dan Tidak Tetap, 2012.....	83
Tabel : 4.1.16.	Banyaknya Madrasah Aliah (MA) Swasta di Kecamatan Alian per desa, Banyaknya Sekolah, Murid, Lulusan, Putus Sekolah Serta Guru Tetap dan Tidak Tetap, 2015.....	84
Tabel : 4.1.17.	Banyaknya Pondok Pesantren, Santri dan Guru/Ustad di Kecamatan Alian per desa, 2015.....	85
Tabel : 4.2.1.	Banyaknya Tempat Ibadah di Kecamatan Alian per desa dan Jenis Tempat Ibadah, 2015	86
Tabel : 4.2.2.	Banyaknya Nikah, Talak, Cerai dan Rujuk (NCR) di Kecamatan Alian per desa, 2015.....	87
Tabel : 4.3.1.	Banyaknya Rumah Sakit, Balai Pengobatan/Rumah Bersalin (BP/RB), Puskesmas dan Puskesmas Pembantu Serta Banyaknya Tempat Tidur Bagi yang Menerima Rawat Inap di Kecamatan Alian per desa, 2015.....	88
Tabel : 4.3.2.	Banyaknya Tenaga Kesehatan yang berada di Kecamatan Alian per desa, 2015.....	89
Tabel : 4.3.3.	Banyaknya Posyandu dan Balita yang Ditimbang di Kecamatan Alian per desa, 2015.....	90
Tabel : 4.3.4.	Banyaknya Balita di Kecamatan Alian yang Ditimbang dan Memiliki Kartu Menuju Sehat (KMS) Serta yang Ditimbang di Posyandu per desa, 2015.....	91
Tabel : 4.4.1.	Banyaknya KK Pra Sejahtera, Sejahtera I, Sejahtera II, Sejahtera III dan Sejahtera III+ per desa, 2015	92
Tabel : 4.4.2.	Banyaknya Penyandang Cacat di Kecamatan Alian per desa dan Jenis Kecacatan, 2015.....	93
Tabel : 4.4.3.	Banyaknya Rumah Tangga Di Kecamatan Alian Dirinci Menurut Sumber Air Minum Yang Digunakan, 2015.....	99
Tabel : 4.4.4.	Banyaknya Rumah Tangga Di Kecamatan Alian Dirinci Per Desa Menurut Sumber Air Bersih Yang Digunakan, 2015	100
Tabel : 4.4.5.	Banyaknya Rumah Tangga Di Kecamatan Alian Dirinci Per Desa Menurut Status kepemilikan Jamban Yang Digunakan, 2015	937

Tabel : 4.4.6.	Banyaknya Rumah Tangga Di Kecamatan Alian Dirinci Per Desa Menurut Status kepemilikan Jenis Penampungan Jamban Yang Digunakan, 2015.....	938
----------------	------------------------------------------------------------------------------------------------------------------------------------------	-----

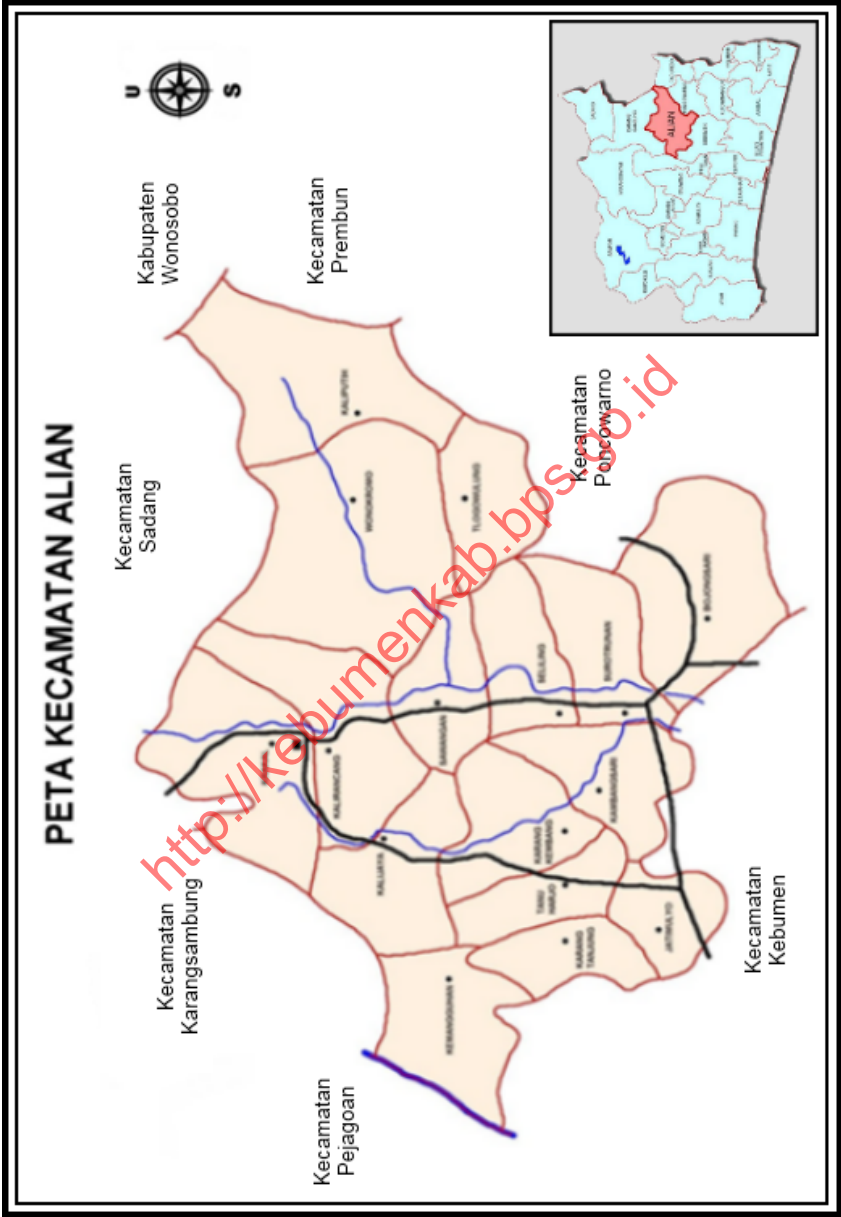
BAB V. PERTANIAN 99

Tabel : 5.1.	Luas Panen dan Produksi Tanaman Bahan Makanan di Kecamatan Alian dirinci per desa, 2015	103
Tabel : 5.2.	Luas Panen dan Produksi Tanaman Hortikultura di Kecamatan Alian dirinci per desa, 2015	109
Tabel : 5.3.	Luas Panen dan Produksi Tanaman Perkebunan di Kecamatan Alian dirinci per desa, 2015	115
Tabel : 5.4.1.	Populasi Ternak di Kecamatan Alian per desa, 2015.....	118
Tabel : 5.4.2.	Populasi Unggas di Kecamatan Alian per desa, 2015	120
Tabel : 5.5.1.	Banyaknya Kelompok Tani menurut Jenis Usaha Tani Utama di Kecamatan Alian per desa, 2015.....	122
Tabel : 5.5.2.	Banyaknya Kelompok Tani Padi Sawah dan Anggotanya di Kecamatan Alian per desa, 2015	123
Tabel : 5.5.3.	Daftar Nama Kelompok Tani dan Pengurusnya di Kecamatan Alian per desa, 2015	124
Tabel : 5.5.4.	Daftar Nama Kelompok Tani dan Modal Kelompok serta Jenis Usaha Tani Utama di Kecamatan Alian per desa, 2015.....	127
Tabel : 5.5.5.	Daftar Nama Kelompok Tani dan Lokasi Pemasaran serta Jenis Produk yang Dipasarkan di Kecamatan Alian per desa, 2015	130

DAFTAR GRAFIK

Grafik 1. Luas Wilayah Kecamatan Alian menurut Penggunaan Lahan, 2015	4
Grafik 2. Banyaknya RW dan RT di Kecamatan Alian, 2015	23
Grafik 3. Penduduk Kecamatan Alian menurut Jenis Kelamin tahun 2008-2015	35
Grafik 4. Penduduk Kecamatan Alian menurut Kelompok Umur dan Jenis Kelamin tahun 2015	36
Grafik 5. Penduduk Kecamatan Alian menurut Kelompok Umur Anak-anak dan Dewasa serta Jenis Kelamin tahun 2010-2015	37
Grafik 6. Penduduk Usia Sekolah di Kecamatan Alian tahun 2010-2015.....	38
Grafik 7. Jumlah Sekolah di Kecamatan Alian menurut Jenjang Pendidikan, tahun 2008-2015	65
Grafik 8. Rata-rata Jumlah Murid per Sekolah di Kecamatan Alian menurut Jenjang Pendidikan tahun 2007-2015	66
Grafik 9. Rata-rata Jumlah Guru per Sekolah di Kecamatan Alian menurut Jenjang Pendidikan tahun 2008-2015	66
Grafik 10. Hasil Pentahapan Keluarga Sejahtera di Kecamatan Alian tahun 2007-2015.....	67
Grafik 11. Produktivitas Tanaman Bahan Makanan di Kecamatan Alian tahun 2008 - 2015	101
Grafik 12. Produktivitas Tanaman Hortikultura di Kecamatan Alian tahun 2008 - 2015	103

<http://kebumenkab.bps.go.id>



<http://kebumenkab.bps.go.id>

<http://kebumenkab.bps.go.id>

BAB I.

LETAK GEOGRAFIS

<http://kebumenkab.bps.go.id>

BAB I. LETAK GEOGRAFIS

Kecamatan Alian merupakan Wilayah Administrasi Kabupaten Kebumen dengan batas wilayah. Sebelah barat adalah Kecamatan Pejagoan, Sebelah timur Kecamatan Prembun, Kecamatan Poncowarno dan Kabupaten Wonosobo. Sebelah utara Kecamatan Sadang, dan Kecamatan Karangsembung, Sedangkan sebelah Selatan berbatasan dengan wilayah Kecamatan Kebumen.


Luas wilayah Kecamatan Alian adalah 5.775,00 Ha atau sekitar 57,75 Km², terdiri dari 16 jumlah desa yang terbentang dari sebelah ujung timur adalah desa Kaliputih, dan sebelah ujung paling barat adalah desa Kemanggungan. Kondisi geografis Kecamatan Alian merupakan daerah lereng pegunungan dengan ketinggian wilayah mencapai 70 m dari permukaan laut.

Karakteristik wilayah Kecamatan Alian yang berada sebagian besar wilayah lereng pegunungan, sangat mempengaruhi mata pencaharian penduduknya, kaitannya dengan struktur tanah pertanian maupun tanah kering yang dikelola oleh para petani baik padi maupun palawija.

Jika kita lihat luas wilayah Kecamatan Alian ditinjau dari penggunaan tanah, terbagi menjadi dua yaitu tanah sawah dan tanah kering. Tanah sawah di kecamatan ini seluas 1.627,00 Ha yang terdiri dari tanah sawah beririgasi seluas 855,00 Ha (52,55%), dan sisanya merupakan tanah sawah tadah hujan.

Sedangkan untuk lahan kering yang luasnya mencapai 4.148,00 Ha, sebagian digunakan untuk pertanian dan sebagian lagi bukan untuk pertanian. Untuk lahan kering yang digunakan untuk pertanian seluas 3.938,99 Ha, diantaranya digunakan untuk lahan tegal/kebun dengan luasan mencapai

2.822,00 Ha (71,64%) dan untuk tanaman kayu-kayuan (hutan rakyat) seluas 183,00 Ha (4,65%) dan sisanya untuk lahan pertanian lainnya. Sedangkan untuk lahan kering yang tidak digunakan untuk pertanian seluas 209,01 Ha, diantaranya digunakan untuk tempat berdirinya bangunan (bangunan dan lahan sekitarnya) seluas 131,00 Ha (62,68%) dan sebagian lagi berupa hutan negara dengan luas 12,00 Ha (5,74%) dan sisanya untuk keperluan lainnya seperti jalan, tanah kuburan dan lain-lain.



Grafik 1.

Luas Wilayah Kecamatan Alian menurut Penggunaan Lahan, 2015

Tabel : 1.1.1. Letak dan Geografis Kecamatan Alian

1. LETAK

Kecamatan Alian terletak antara:

7° 44' - 7° 50' Lintang Selatan
109° 47' - 109° 50' Bujur Timur

2. BATAS WILAYAH

Kecamatan Alian berbatasan dengan:

- Sebelah Utara : Kecamatan Sadang dan Kecamatan Karangsembung
- Sebelah Timur : Kecamatan Prembun Kecamatan Poncowarno dan Kabupaten Wonosobo
- Sebelah Selatan : Kecamatan Kebumen
- Sebelah Barat : Kecamatan Pejagoan

3. LUAS WILAYAH

Luas Kecamatan Alian adalah:
5,775.00 Ha atau 57.75 Km²

4. LUAS WILAYAH MENURUT PENGGUNAAN

A. TANAH SAWAH	: 1.627,00 Ha	B. TANAH KERING	: 4.148,00 Ha
1. Irigasi Teknis	: 704,60 Ha	1. Bangunan dan lahan sekitarnya	: 131,00 Ha
2. Irigasi Setengah Teknis	: - Ha	2. Tegal/Ladang/ Kebun	: 2.673,02 Ha
3. Irigasi Sederhana PU	: - Ha	3. Pengembalaan	: - Ha
4. Irigasi Desa	: - Ha	4. Tambak	: - Ha
5. Tadah hujan	: 922,40 Ha	5. Kolam	: - Ha
6. Pasang surut	: - Ha	6. Tanah sementara tdk diusahakan	: - Ha
		7. Tanaman Kayu-kayuan	: 183,00 Ha
		8. Hutan Negara	: 12,00 Ha
		9. Tanah lainnya	: 1.148,98 Ha

Sumber : UPTD Distannak Kecamatan Alian

Tabel : 1.1.2. Luas Wilayah Kecamatan Alian dirinci menurut Lahan Sawah dan Lahan Kering per desa, 2015

Desa/Kelurahan	Luas Wilayah (Ha)		
	Lahan Sawah	Lahan Kering	Jumlah
(1)	(2)	(3)	(4)
<i>Tahun 2012</i>	1.500,00	4.148,00	5.648,00
<i>Tahun 2012</i>	1.500,00	4.148,00	5.648,00
<i>Tahun 2013</i>	1.476,60	4.148,00	5.624,60
<i>Tahun 2014</i>	1.627,00	4.148,00	5.775,00
Jumlah	1.627,00	4.148,00	5.775,00
011. Bojongsari	130,00	193,90	323,90
012. Surotrunan	116,00	140,40	256,40
013. Kambang Sari	70,00	70,30	140,30
014. Jatimulyo	55,00	31,10	86,10
015. Tanuharjo	96,00	126,40	222,40
016. Karangtanjung	71,00	106,10	177,10
017. Kemangguhan	61,60	279,90	341,50
018. Kalijaya	81,60	281,10	362,70
019. Karangkembang	66,60	152,40	219,00
020. Seliling	71,00	222,70	293,70
021. Tlogowulung	90,20	178,50	268,70
023. Kaliputih	72,60	539,40	612,00
024. Wonokromo	276,60	561,40	838,00
025. Sawangan	45,60	391,90	437,50
026. Kalirancang	71,60	461,60	533,20
027. Krakal	251,60	410,90	662,50

Sumber : UPTD Distannak Kecamatan Alian

Tabel : 1.1.3. Persentase Lahan Sawah dan Lahan Kering terhadap Luas Desa dan terhadap Total Luas Lahan Sawah dan Lahan Kering di Kecamatan Alian per Desa, 2015

Desa/Kelurahan	% thd luas masing-masing desa			% thd luas lahan sawah dan lahan kering se kecamatan		
	Lahan Sawah	Lahan Kering	Jumlah	Lahan Sawah	Lahan Kering	Jumlah
(1)	(2)	(3)	(4)	(5)	(6)	(7)
<i>Tahun 2011</i>	26,56	73,44	100,00	92,19	100,00	97,80
<i>Tahun 2012</i>	26,56	73,44	100,00	92,19	100,00	97,80
<i>Tahun 2013</i>	26,25	73,75	100,00	90,76	100,00	97,40
<i>Tahun 2014</i>	28,17	71,83	100,00	100,00	100,00	100,00
Jumlah	28,17	71,83	100,00	100,00	100,00	100,00
011. Bojongsari	40,14	59,86	100,00	7,99	4,67	5,61
012. Surotrunan	45,24	54,76	100,00	7,13	3,38	4,44
013. Kambang Sari	49,89	50,11	100,00	4,30	1,69	2,43
014. Jatimulyo	63,88	36,12	100,00	3,38	0,75	1,49
015. Tanuharjo	43,17	56,83	100,00	5,90	3,05	3,85
016. Karangtanjung	40,09	59,91	100,00	4,36	2,56	3,07
017. Kemanggungan	18,04	81,96	100,00	3,79	6,75	5,91
018. Kalijaya	22,50	77,50	100,00	5,02	6,78	6,28
019. Karangkemban	30,41	69,59	100,00	4,09	3,67	3,79
020. Seliling	24,17	75,83	100,00	4,36	5,37	5,09
021. Tlogowulung	33,57	66,43	100,00	5,54	4,30	4,65
023. Kaliputih	11,86	88,14	100,00	4,46	13,00	10,60
024. Wonokromo	33,01	66,99	100,00	17,00	13,53	14,51
025. Sawangan	10,42	89,58	100,00	2,80	9,45	7,58
026. Kalirancang	13,43	86,57	100,00	4,40	11,13	9,23
027. Krakal	37,98	62,02	100,00	15,46	9,91	11,47

Sumber : UPTD Distannak Kecamatan Alian

Tabel : 1.1.4. Luas Lahan Sawah menurut Jenis Irigasi dan Frekuensi ditanami Padi di Kecamatan Alian per desa, 2015

Desa/Kelurahan	Irigasi Teknis (Ha)					Jumlah
	Dalam setahun ditanami padi			Tidak ditanami padi	Sementara tidak diusahakan	
	Tiga kali	Dua kali	Sekali			
(1)	(8)	(9)	(10)	(11)	(12)	(13)
Tahun 2011	-	728,00	-	-	-	728,00
Tahun 2012	-	728,00	-	-	-	728,00
Tahun 2013	-	704,60	-	-	-	704,60
Tahun 2014	-	704,60	-	-	-	704,60
Jumlah	-	704,60	-	-	-	704,60
011. Bojongsari	-	130,00	-	-	-	130,00
012. Surotrunan	-	116,00	-	-	-	116,00
013. Kambang Sari	-	70,00	-	-	-	70,00
014. Jatimulyo	-	55,00	-	-	-	55,00
015. Tanuharjo	-	96,00	-	-	-	96,00
016. Karangtanjung	-	71,00	-	-	-	71,00
017. Kemanguhan	-	50,00	-	-	-	50,00
018. Kalijaya	-	-	-	-	-	-
019. Karangkembangan	-	66,60	-	-	-	66,60
020. Seliling	-	50,00	-	-	-	50,00
021. Tlogowulung	-	-	-	-	-	-
023. Kaliputih	-	-	-	-	-	-
024. Wonokromo	-	-	-	-	-	-
025. Sawangan	-	-	-	-	-	-
026. Kalirancang	-	-	-	-	-	-
027. Krakal	-	-	-	-	-	-

Sumber : UPTD Distannak Kecamatan Alian

Tabel : 1.1.4. Lanjutan

Desa/Kelurahan	Irigasi Setengah Teknis (Ha)					Jumlah
	Dalam setahun ditanami padi			Tidak ditanami padi	Sementara tidak diusahakan	
	Tiga kali	Dua kali	Sekali			
(1)	(14)	(15)	(16)	(17)	(18)	(19)
<i>Tahun 2011</i>	-	-	-	-	-	-
<i>Tahun 2012</i>	-	-	-	-	-	-
<i>Tahun 2013</i>	-	-	-	-	-	-
<i>Tahun 2014</i>	-	-	-	-	-	-
Jumlah	-	-	-	-	-	-
011. Bojongsari	-	-	-	-	-	-
012. Surotrunan	-	-	-	-	-	-
013. Kambang Sari	-	-	-	-	-	-
014. Jatimulyo	-	-	-	-	-	-
015. Tanuharjo	-	-	-	-	-	-
016. Karangtanjung	-	-	-	-	-	-
017. Kemanggihan	-	-	-	-	-	-
018. Kalijaya	-	-	-	-	-	-
019. Karangembang	-	-	-	-	-	-
020. Seliling	-	-	-	-	-	-
021. Tlogowulung	-	-	-	-	-	-
023. Kaliputih	-	-	-	-	-	-
024. Wonokromo	-	-	-	-	-	-
025. Sawangan	-	-	-	-	-	-
026. Kalirancang	-	-	-	-	-	-
027. Krakal	-	-	-	-	-	-

Sumber : UPTD Distannak Kecamatan Alian

Tabel : 1.1.4. Lanjutan

Desa/Kelurahan	Irigasi Sederhana PU (Ha)					Jumlah
	Dalam setahun ditanami padi			Tidak ditanami padi	Sementara tidak diusahakan	
	Tiga kali	Dua kali	Sekali			
(1)	(20)	(21)	(22)	(23)	(24)	(25)
<i>Tahun 2011</i>	-	-	-	-	-	-
<i>Tahun 2012</i>	-	-	-	-	-	-
<i>Tahun 2013</i>	-	-	-	-	-	-
<i>Tahun 2014</i>	-	-	-	-	-	-
Jumlah	-	-	-	-	-	-
011. Bojongsari	-	-	-	-	-	-
012. Surotrunan	-	-	-	-	-	-
013. Kambang Sari	-	-	-	-	-	-
014. Jatimulyo	-	-	-	-	-	-
015. Tanuharjo	-	-	-	-	-	-
016. Karangtanjung	-	-	-	-	-	-
017. Kemangguhan	-	-	-	-	-	-
018. Kalijaya	-	-	-	-	-	-
019. Karangkembangan	-	-	-	-	-	-
020. Seliling	-	-	-	-	-	-
021. Tlogowulung	-	-	-	-	-	-
023. Kaliputih	-	-	-	-	-	-
024. Wonokromo	-	-	-	-	-	-
025. Sawangan	-	-	-	-	-	-
026. Kalirancang	-	-	-	-	-	-
027. Krakal	-	-	-	-	-	-

Sumber : UPTD Distannak Kecamatan Alian

Tabel : 1.1.4. Lanjutan

Desa/Kelurahan	Irigasi Desa (Ha)					Jumlah
	Dalam setahun ditanami padi			Tidak ditanami padi	Sementara tidak diusahakan	
	Tiga kali	Dua kali	Sekali			
(1)	(26)	(27)	(28)	(29)	(30)	(31)
<i>Tahun 2011</i>	-	-	-	-	-	-
<i>Tahun 2012</i>	-	-	-	-	-	-
<i>Tahun 2013</i>	-	-	-	-	-	-
<i>Tahun 2014</i>	-	-	-	-	-	-
Jumlah	-	-	-	-	-	-
011. Bojongsari	-	-	-	-	-	-
012. Surotrunan	-	-	-	-	-	-
013. Kambang Sari	-	-	-	-	-	-
014. Jatimulyo	-	-	-	-	-	-
015. Tanuharjo	-	-	-	-	-	-
016. Karangtanjung	-	-	-	-	-	-
017. Kemungguhan	-	-	-	-	-	-
018. Kalijaya	-	-	-	-	-	-
019. Karangkembang	-	-	-	-	-	-
020. Seliling	-	-	-	-	-	-
021. Tlogowulung	-	-	-	-	-	-
023. Kaliputih	-	-	-	-	-	-
024. Wonokromo	-	-	-	-	-	-
025. Sawangan	-	-	-	-	-	-
026. Kalirancang	-	-	-	-	-	-
027. Krakal	-	-	-	-	-	-

Sumber : UPTD Distannak Kecamatan Alian

Tabel : 1.1.4. Lanjutan

Desa/Kelurahan	Tadah Hujan (Ha)					Jumlah
	Dalam setahun ditanami padi			Tidak ditanami padi	Sementa- ra tidak diusahakan	
	Tiga kali	Dua kali	Sekali			
(1)	(32)	(33)	(34)	(35)	(36)	(37)
Tahun 2011	-	-	772,00	-	-	772,00
Tahun 2012	-	-	772,00	-	-	772,00
Tahun 2013	-	-	772,00	-	-	772,00
Tahun 2014	-	-	922,40	-	-	922,40
Jumlah	-	-	922,40	-	-	922,40
011. Bojongsari	-	-	-	-	-	-
012. Surotrunan	-	-	-	-	-	-
013. Kambang Sari	-	-	-	-	-	-
014. Jatimulyo	-	-	-	-	-	-
015. Tanuharjo	-	-	-	-	-	-
016. Karangtanjung	-	-	-	-	-	-
017. Kemanguhan	-	-	11,60	-	-	11,60
018. Kalijaya	-	-	81,60	-	-	81,60
019. Karangkeban	-	-	-	-	-	-
020. Seliling	-	-	21,00	-	-	21,00
021. Tlogowulung	-	-	90,20	-	-	90,20
023. Kaliputih	-	-	72,60	-	-	72,60
024. Wonokromo	-	-	276,60	-	-	276,60
025. Sawangan	-	-	45,60	-	-	45,60
026. Kalirancang	-	-	71,60	-	-	71,60
027. Krakal	-	-	251,60	-	-	251,60

Sumber : UPTD Distannak Kecamatan Alian

Tabel : 1.1.4. Lanjutan

Desa/Kelurahan	Pasang Surut (Ha)					Jumlah
	Dalam setahun ditanami padi			Tidak ditanami padi	Sementa- ra tidak diusahakan	
	Tiga kali	Dua kali	Sekali			
(1)	(32)	(33)	(34)	(35)	(36)	(37)
Tahun 2011	-	-	-	-	-	-
Tahun 2012	-	-	-	-	-	-
Tahun 2013	-	-	-	-	-	-
Tahun 2014	-	-	-	-	-	-
Jumlah	-	-	-	-	-	-
011. Bojongsari	-	-	-	-	-	-
012. Surotrunan	-	-	-	-	-	-
013. Kambang Sari	-	-	-	-	-	-
014. Jatimulyo	-	-	-	-	-	-
015. Tanuharjo	-	-	-	-	-	-
016. Karangtanjung	-	-	-	-	-	-
017. Kemangguhan	-	-	-	-	-	-
018. Kalijaya	-	-	-	-	-	-
019. Karangkebang	-	-	-	-	-	-
020. Seliling	-	-	-	-	-	-
021. Tlogowulung	-	-	-	-	-	-
023. Kaliputih	-	-	-	-	-	-
024. Wonokromo	-	-	-	-	-	-
025. Sawangan	-	-	-	-	-	-
026. Kalirancang	-	-	-	-	-	-
027. Krakal	-	-	-	-	-	-

Sumber : UPTD Distannak Kecamatan Alian

Tabel : 1.1.4. Lanjutan

Desa/Kelurahan	Luas Lahan Sawah (Ha)					Jumlah
	Dalam setahun ditanami padi			Tidak ditanami padi	Sementara tidak diusahakan	
	Tiga kali	Dua kali	Sekali			
(1)	(38)	(39)	(40)	(41)	(42)	(43)
<i>Tahun 2011</i>	-	728,00	772,00	-	-	1.500,00
<i>Tahun 2012</i>	-	728,00	772,00	-	-	1.500,00
<i>Tahun 2013</i>	-	704,60	772,00	-	-	1.476,60
<i>Tahun 2014</i>	-	704,60	922,40	-	-	1.627,00
Jumlah	-	704,60	922,40	-	-	1.627,00
011. Bojongsari	-	130,00	-	-	-	130,00
012. Surotrunan	-	116,00	-	-	-	116,00
013. Kambang Sari	-	70,00	-	-	-	70,00
014. Jatimulyo	-	55,00	-	-	-	55,00
015. Tanuharjo	-	96,00	-	-	-	96,00
016. Karangtanjung	-	71,00	-	-	-	71,00
017. Kemangguhan	-	50,00	11,60	-	-	61,60
018. Kalijaya	-	-	81,60	-	-	81,60
019. Karangkembangan	-	66,60	-	-	-	66,60
020. Seliling	-	50,00	21,00	-	-	71,00
021. Tlogowulung	-	-	90,20	-	-	90,20
023. Kaliputih	-	-	72,60	-	-	72,60
024. Wonokromo	-	-	276,60	-	-	276,60
025. Sawangan	-	-	45,60	-	-	45,60
026. Kalirancang	-	-	71,60	-	-	71,60
027. Krakal	-	-	251,60	-	-	251,60

Sumber : UPTD Distannak Kecamatan Alian

Tabel : 1.1.5. Luas lahan bukan sawah menurut peruntukkannya di Kecamatan Alian per desa, 2015

Desa/Kelurahan	Peruntukan (Ha)				
	Tegal/ kebun	Ladang/ huma	Perkebun- an	Hutan rakyat	Tambak
(1)	(2)	(3)	(4)	(5)	(6)
<i>Tahun 2011</i>	2.822,00	-	-	183,00	-
<i>Tahun 2012</i>	2.822,00	-	-	183,00	-
<i>Tahun 2013</i>	2.822,00	-	-	183,00	-
<i>Tahun 2014</i>	2.673,02	-	-	183,00	-
Jumlah	2.673,02	-	-	183,00	-
011. Bojongsari	133,50	-	-	2,00	-
012. Surotrunan	89,50	-	-	3,00	-
013. Kambang Sari	34,00	-	-	3,00	-
014. Jatimulyo	1,50	-	-	1,00	-
015. Tanuharjo	69,00	-	-	19,00	-
016. Karangtanjung	44,90	-	-	11,00	-
017. Kemanggihan	137,50	-	-	10,00	-
018. Kalijaya	195,62	-	-	12,00	-
019. Karang Kembang	110,09	-	-	2,00	-
020. Seliling	124,50	-	-	14,00	-
021. Tlogowulung	75,60	-	-	37,00	-
023. Kaliputih	378,04	-	-	17,00	-
024. Wonokromo	418,40	-	-	2,00	-
025. Sawangan	274,27	-	-	11,00	-
026. Kalirancang	305,60	-	-	9,00	-
027. Krakal	281,00	-	-	30,00	-

Sumber : UPTD Distannak Kecamatan Alian

Tabel : 1.1.6. Luas Lahan Bukan Sawah untuk Pertanian menurut Peruntukannya di Kecamatan Alian per desa, 2015

Desa/Kelurahan	Peruntukan (Ha)				Jumlah
	Kolam/ tebat/ empang	Padang penggem- balaan/ rumput	Sementara tidak diusahakan	Lainnya	
(1)	(7)	(8)	(9)	(10)	(11)
Tahun 2011	-	-	-	933,99	3.938,99
Tahun 2012	-	-	-	933,99	3.938,99
Tahun 2013	-	-	-	933,99	3.938,99
Tahun 2014	-	-	-	925,65	3.781,67
Jumlah	-	-	-	925,65	3.781,67
011. Bojongsari	-	-	-	43,66	179,16
012. Surotrunan	-	-	-	31,61	124,11
013. Kambang Sari	-	-	-	15,83	52,83
014. Jatimulyo	-	-	-	7,00	9,50
015. Tanuharjo	-	-	-	28,46	116,46
016. Karangtanjung	-	-	-	23,89	79,79
017. Kemanguhan	-	-	-	63,02	210,52
018. Kalijaya	-	-	-	63,29	270,91
019. Karangembang	-	-	-	34,32	146,41
020. Seliling	-	-	-	50,15	188,65
021. Tlogowulung	-	-	-	40,19	152,79
023. Kaliputih	-	-	-	121,46	516,50
024. Wonokromo	-	-	-	126,41	546,81
025. Sawangan	-	-	-	88,24	373,51
026. Kalirancang	-	-	-	103,94	418,54
027. Krakal	-	-	-	84,18	395,18

Sumber : UPTD Distannak Kecamatan Alian

Tabel : 1.1.6. Lanjutan

Desa/Kelurahan	Peruntukan (Ha)				Jumlah
	Rumah/ bangunan & sekitarnya	Hutan Negara	Rawa- rawa	Lainnya	
(1)	(2)	(3)	(4)	(5)	(6)
<i>Tahun 2011</i>	131,00	12,00	-	66,01	209,01
<i>Tahun 2012</i>	131,00	12,00	-	66,01	209,01
<i>Tahun 2012</i>	131,00	12,00	-	66,01	209,01
<i>Tahun 2014</i>	131,00	12,00	-	223,33	366,33
Jumlah	131,00	12,00		223,33	366,33
011. Bojongsari	6,94	-	-	7,80	14,74
012. Surotrunan	5,52	-	-	10,77	16,29
013. Kambang Sari	3,73	-	-	13,74	17,47
014. Jatimulyo	3,39	-	-	18,21	21,60
015. Tanuharjo	4,23	-	-	5,71	9,94
016. Karangtanjung	5,56	-	-	20,75	26,31
017. Kemanggihan	15,67	-	-	53,71	69,38
018. Kalijaya	6,78	-	-	3,41	10,19
019. Karangembang	3,99	-	-	2,00	5,99
020. Seliling	9,74	-	-	24,31	34,05
021. Tlogowulung	7,12	-	-	18,59	25,71
023. Kaliputih	7,24	12,00	-	3,66	22,90
024. Wonokromo	9,71	-	-	4,88	14,59
025. Sawangan	12,23	-	-	6,16	18,39
026. Kalirancang	17,60	-	-	25,46	43,06
027. Krakal	11,55	-	-	4,17	15,72

Sumber : UPTD Distannak Kecamatan Alian

Tabel : 1.1.7. Luas Lahan Bukan Sawah Bukan untuk Pertanian menurut Peruntukannya di Kecamatan Alian per desa, 2015

Desa/Kelurahan	Peruntukan (Ha)		
	Untuk pertanian	Bukan untuk pertanian	Jumlah
(1)	(2)	(3)	(4)
Tahun 2011	3.938,99	209,01	4.148,00
Tahun 2012	3.938,99	209,01	4.148,00
Tahun 2013	3.938,99	209,01	4.148,00
Tahun 2014	3.781,67	366,33	4.148,00
Jumlah	3.781,67	366,33	4.148,00
011. Bojongsari	179,16	14,74	193,90
012. Surotrunan	124,11	16,29	140,40
013. Kambang Sari	52,83	17,47	70,30
014. Jatimulyo	9,50	21,60	31,10
015. Tanuharjo	116,46	9,94	126,40
016. Karangtanjung	79,79	26,31	106,10
017. Kemanggungan	210,52	69,38	279,90
018. Kalijaya	270,91	10,19	281,10
019. Karang Kembang	146,41	5,99	152,40
020. Seliling	188,65	34,05	222,70
021. Tlogowulung	152,79	25,71	178,50
023. Kaliputih	516,50	22,90	539,40
024. Wonokromo	546,81	14,59	561,40
025. Sawangan	373,51	18,39	391,90
026. Kalirancang	418,54	43,06	461,60
027. Krakal	395,18	15,72	410,90

Sumber : UPTD Distannak Kecamatan Alian

Tabel : 1.1.8. Luas Lahan Bukan Sawah Bukan untuk Pertanian menurut Peruntukkannya di Kecamatan Alian per desa, 2015

Desa/Kelurahan	Kondisi Geografis Wilayah	
	Kondisi Geografis Wilayah	Ketinggian Tempat Dari Permukaan Laut (M)
(1)	(2)	(3)
011. Bojongsari	Dataran Tinggi	24,00
012. Surotrunan	Dataran Tinggi	23,00
013. Kambang Sari	Dataran Rendah	23,00
014. Jatimulyo	Dataran Rendah	27,00
015. Tanuharjo	Dataran Rendah	27,00
016. Karangtanjung	Dataran Rendah	27,00
017. Kemanggihan	Dataran Tinggi	32,00
018. Kalijaya	Dataran Tinggi	40,00
019. Karangkembang	Dataran Rendah	25,00
020. Seliling	Dataran Tinggi	27,00
021. Tlogowulung	Dataran Tinggi	92,00
023. Kaliputih	Dataran Tinggi	43,00
024. Wonokromo	Dataran Tinggi	40,00
025. Sawangan	Dataran Tinggi	28,00
026. Kalirancang	Dataran Tinggi	32,00
027. Krakal	Dataran Tinggi	38,00

Sumber : UPTD Distannak Kecamatan Alian

Tabel : 1.2. Banyaknya Curah Hujan dan Hari Hujan di Kecamatan Alian per Bulan, 2015

Bulan	Curah Hujan (mm)	Jumlah Hari Hujan
(1)	(2)	(3)
<i>Tahun 2011</i>	3.281,00	75
<i>Tahun 2012</i>	3.158,00	147
<i>Tahun 2013</i>	5.614,00	189
<i>Tahun 2014</i>	3.172,00	129
Jumlah	3.186,00	155
01 Januari	809,00	29
02 Februari	308,00	23
03 M a r e t	210,00	25
04 A p r i l	427,00	17
05 M e i	279,00	16
06 J u n i	398,00	18
07 J u l i	180,00	12
08 Agustus	-	-
09 September	-	-
10 Oktober	158,00	6
11 Nopember	417,00	9
12 Desember	-	-

Sumber : UPTD Distannak Kecamatan Alian

<http://kebumenkab.bps.go.id>

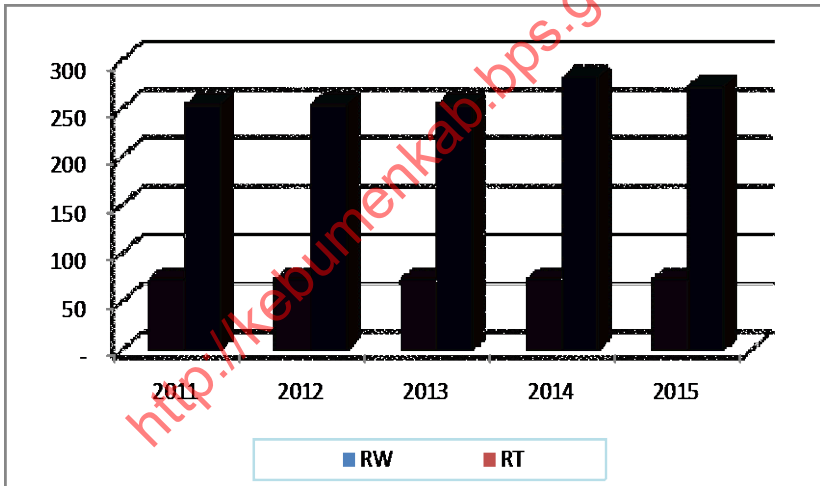
BAB II. **PEMERINTAHAN**

<http://kebumenkab.bps.go.id>

BAB II. PEMERINTAHAN


Secara administrasi pemerintahan kecamatan Alian memiliki jumlah desa sebanyak 16 desa, yang keseluruhannya berstatus desa.

Desa Bojongsari, desa Jatimulyo, desa Karangtanjung, desa Seliling dan desa Krakal, disebut desa kota karena secara administrasi memiliki fasilitas yang cukup memadai dari segi pendidikan, kesehatan, dan fasilitas lainnya yang memberikan kemudahan layanan kepada masyarakat dengan cukup baik dan memadai.



Grafik 2.
Banyaknya RW dan RT di Kecamatan Alian, 2015

Jumlah RW 73 dan jumlah RT 283. Dari tahun 2010 hingga tahun 2013 tidak ada perubahan sedangkan jumlah RT, pada tahun 2015 terjadi penambahan 1 RT di Desa Krakal, banyaknya perangkat desa antara lain kepala Urusan berjumlah 86, pembantu kaur berjumlah 61, kepala dusun 73. Sedangkan banyaknya pengurus LKMD sebanyak 117 orang, PKK 64 orang,



Pengurus RW 292 orang dan pengurus RT sebanyak 839 orang, banyaknya anggota hansip 256 orang.

Pada pemilihan anggota legislatif jumlah tempat pemungutan suara dikecamatan Alian sebanyak 119 tempat dengan pemilih terdaftar sebanyak 44,972 dan yang melaksanakan hak pilih sebanyak 28.038 jiwa. Sedangkan pemilihan Presiden dan Wakil Presiden sebanyak 91 TPS yang terdaftar 45.801 sedangkan yang melaksanakan hak pilih 28.095 jiwa.

<http://kebumenkab.bps.go.id>

Tabel : 2.1.1. Banyaknya RT dan RW di Kecamatan Alian dirinci per desa, 2015

Desa / Kelurahan	RW/ Dukuh	RT
(1)	(2)	(3)
<i>Tahun 2011</i>	73	254
<i>Tahun 2012</i>	73	254
<i>Tahun 2012</i>	73	254
<i>Tahun 2014</i>	73	282
Jumlah	73	283
011. Bojongsari	6	23
012. Surotrunan	4	15
013. Kambang Sari	3	9
014. Jatimulyo	6	20
015. Tanuharjo	3	11
016. Karangtanjung	2	15
017. Kemangguhan	3	15
018. Kalijaya	3	12
019. Karangkembang	2	17
020. Seliling	10	23
021. Tlogowulung	3	10
023. Kaliputih	5	12
024. Wonokromo	3	35
025. Sawangan	6	23
026. Kalirancang	6	14
027. Krakal	8	29

Sumber : Monografi Desa

Nb: Desa Krakal Belum Ada RW, Tetapi Satuan Lingkungannya Dukuh

Tabel : 2.1.2. Banyaknya Perangkat Desa di Kecamatan Alian dirinci per Desa, 2015

Desa / Kelurahan	Kepala Desa	Sekretaris Desa	Kepala Urusan	Pembantu Kaur	Kepala Dusun	Jumlah
(1)	(2)	(3)	(4)	(5)	(6)	(7)
<i>Tahun 2011</i>	16	17	90	57	74	254
<i>Tahun 2012</i>	16	17	90	61	74	258
<i>Tahun 2012</i>	16	16	90	61	74	257
<i>Tahun 2014</i>	16	16	86	61	73	252
Jumlah	15	6	86	61	73	252
011. Bojongsari	1	1	7	5	6	20
012. Surotrunan	1	-	6	4	4	16
013. Kambang Sari	1	-	5	3	3	13
014. Jatimulyo	1	-	6	4	6	18
015. Tanu harjo	1	1	5	3	3	13
016. Karangtanjung	1	-	3	3	2	10
017. Kemangguhang	1	1	5	3	3	13
018. Kalijaya	1	-	5	4	3	14
019. Karangembang	1	-	3	3	2	10
020. Seliling	1	-	6	5	10	23
021. Tlogowulung	-	-	5	3	3	13
023. Kaliputih	1	1	6	4	5	17
024. Wonokromo	1	-	5	3	3	13
025. Sawangan	1	1	6	4	6	18
026. Kalirancang	1	1	6	5	6	19
027. Krakal	1	-	7	5	8	22

Sumber : Monografi Desa

NB: Kades/Sekdes PJ tidak kami hitung

Tabel : 2.1.3. Banyaknya Anggota Lembaga Kemasyarakatan Desa di Kecamatan Alian dirinci per desa, 2015

Desa / Kelurahan	LKMD	LKMK	PKK	RW	RT
(1)	(2)	(3)	(4)	(5)	(6)
<i>Tahun 2011</i>	16	-	16	73	254
<i>Tahun 2012</i>	16	-	16	73	254
<i>Tahun 2012</i>	16	-	16	73	278
<i>Tahun 2014</i>	16	-	16	73	282
Jumlah	16	-	16	73	283
011. Bojongsari	1	-	1	6	23
012. Surotrunan	1	-	1	4	15
013. Kambang Sari	1	-	1	3	9
014. Jatimulyo	1	-	1	6	20
015. Tanuharjo	1	-	1	3	11
016. Karangtanjung	1	-	1	2	15
017. Kemangguhan	1	-	1	3	15
018. Kalijaya	1	-	1	3	12
019. Karangembangan	1	-	1	2	17
020. Seliling	1	-	1	10	23
021. Tlogowulung	1	-	1	3	10
023. Kaliputih	1	-	1	5	12
024. Wonokromo	1	-	1	3	35
025. Sawangan	1	-	1	6	23
026. Kalirancang	1	-	1	6	14
027. Krakal	1	-	1	8	29

Sumber : Monografi Desa

Tabel : 2.2. Banyaknya Anggota Hansip menurut Jenis Kelamin dan Banyaknya Pos/Gardu Keamanan di Kecamatan Alian per desa, 2015

Desa / Kelurahan	Jumlah Anggota Hansip			Pos/Gardu Keamanan
	Pria	Wanita	Jumlah	
(1)	(2)	(3)	(4)	(5)
<i>Tahun 2011</i>	205	-	205	52
<i>Tahun 2012</i>	201	-	201	53
<i>Tahun 2012</i>	242	-	242	55
<i>Tahun 2014</i>	305	-	305	56
Jumlah	321	-	321	56
011. Bojongsari	22	-	22	4
012. Surotrunan	25	-	25	3
013. Kambang Sari	16	-	16	3
014. Jatimulyo	22	-	22	4
015. Tanuharjo	30	-	30	4
016. Karangtanjung	31	-	31	3
017. Kemungguhan	18	-	18	3
018. Kalijaya	13	-	13	4
019. Karangembang	15	-	15	3
020. Seliling	30	-	30	4
021. Tlogowulung	9	-	9	4
023. Kaliputih	13	-	13	3
024. Wonokromo	14	-	14	3
025. Sawangan	15	-	15	3
026. Kalirancang	22	-	22	4
027. Krakal	26	-	26	4

Sumber : Monografi Desa

Tabel : 2.3.1. Banyaknya TPS dan Pemilih pada Pemilihan Umum Legislatif tahun 2015 di Kecamatan Alian per desa, 2015

Desa / Kelurahan	TPS	Pemilih	
		Terdaftar	Melaksanakan Hak Pilih
(1)	(2)	(3)	(4)
Jumlah	91	45.328	28.004
011. Bojongsari	9	3.780	2.348
012. Surotrunan	5	2.881	1.788
013. Kambangsari	2	1.083	668
014. Jatimulyo	6	2.838	1.761
015. Tanuharjo	2	1.811	1.182
016. Karangtanjung	4	2.261	1.395
017. Kemangguhan	9	3.462	2.119
018. Kalijaya	3	2.075	1.261
019. Karangkembang	4	2.498	1.543
020. Seliling	10	4.075	2.506
021. Tlogowulung	2	1.199	739
023. Kaliputih	3	2.183	1.328
024. Wonokromo	9	3.769	2.328
025. Sawangan	5	2.742	1.683
026. Kalirancang	6	2.999	1.861
027. Krakal	12	5.672	3.495

Sumber : KPUD Kabupaten Kebumen

NB: Data ini sebagai pembandingan dan Informasi ditahun berjalan

Tabel : 2.3.2. Banyaknya Suara Sah pada Pemilihan Umum Legislatif tahun 2015 di Kecamatan Alian per desa, 2015

Desa / Kelurahan	DPR	DPRD I	DPRD II
(1)	(2)	(3)	(4)
Jumlah	23.625	23.523	24.327
011. Bojongsari	1.981	1.972	2.040
012. Surotrunan	1.508	1.502	1.553
013. Kambangsari	564	561	581
014. Jatimulyo	1.486	1.479	1.530
015. Tanuharjo	997	993	1.027
016. Karangtanjung	1.177	1.172	1.212
017. Kemangguhan	1.787	1.780	1.840
018. Kalijaya	1.064	1.059	1.095
019. Karangkembang	1.302	1.296	1.340
020. Seliling	2.114	2.105	2.177
021. Tlogowulung	623	620	642
023. Kaliputih	1.120	1.116	1.154
024. Wonokromo	1.964	1.956	2.023
025. Sawangan	1.420	1.413	1.462
026. Kalirancang	1.570	1.564	1.617
027. Krakal	2.948	2.935	3.036

Sumber : KPUD Kabupaten Kebumen

NB: Data ini sebagai pembandingan dan Informasi ditahun berjalan

Tabel : 2.3.3. Banyaknya TPS dan Pemilih pada Pemilihan Umum Presiden dan Wakil Presiden tahun 2015 di Kecamatan Alian per desa, 2015

Desa / Kelurahan	TPS	Pemilih	
		Terdaftar	Melaksanakan Hak Pilih
(1)	(2)	(3)	(4)
Jumlah	91	45.801	28.078
011. Bojongsari	8	3.840	2.854
012. Surotrunan	5	2.924	1.992
013. Kambang Sari	2	1.093	970
014. Jatimulyo	5	2.880	1.966
015. Tanuharjo	2	1.933	1.785
016. Karangtanjung	4	2.282	1.999
017. Kemanguhan	7	3.465	2.924
018. Kalijaya	4	2.062	1.864
019. Karangkembang	6	2.524	1.947
020. Seliling	9	4.099	3.513
021. Tlogowulung	2	1.208	941
023. Kaliputih	3	2.172	1.332
024. Wonokromo	9	3.808	2.835
025. Sawangan	8	2.752	1.987
026. Kalirancang	6	3.044	2.866
027. Krakal	11	5.715	4.504

Sumber : UPTD Distannak Kecamatan Alian

NB: Data ini sebagai pembandingan dan Informasi ditahun berjalan

Tabel : 2.3.4. Banyaknya Suara Sah pada Pemilihan Umum Presiden dan Wakil Presiden tahun 2015 di Kecamatan Alian per desa, 2015

Desa / Kelurahan	Pasangan I *)	Pasangan II *)
(1)	(2)	(3)
Jumlah	8.053	16.438
011. Bojongsari	675	1526
012. Surotrunan	514	1162
013. Kambangsari	192	434
014. Jatimulyo	506	1144
015. Tanuharjo	340	768
016. Karangtanjung	401	907
017. Kemungguhan	609	1377
018. Kalijaya	363	819
019. Karangkembang	444	1003
020. Seliling	721	1629
021. Tlogowulung	212	480
023. Kaliputih	382	863
024. Wonokromo	670	1513
025. Sawangan	484	1094
026. Kalirancang	535	1209
027. Krakal	1.005	2271

Sumber : UPTD Distannak Kecamatan Alian

NB: Data ini sebagai pembanding dan Informasi ditahun berjalan

<http://kebumen.kab.bps.go.id>

BAB III.

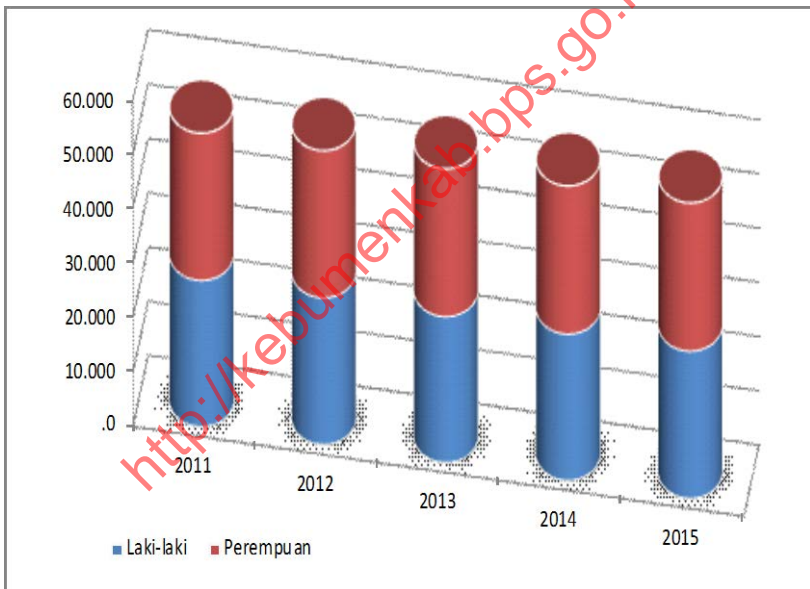
PENDUDUK, TENAGA KERJA DAN KELUARGA BERENCANA

<http://kebumenkab.bps.go.id>

BAB III.

PENDUDUK, TENAGA KERJA DAN KELUARGA BERENCANA

Pada tahun 2015 tercatat penduduk Kecamatan Alian sebanyak 54.440 jiwa meningkat 0,34% dari tahun sebelumnya yang berjumlah 54.253 jiwa. Dari jumlah tersebut 27.143 jiwa (50,78%) adalah penduduk laki-laki dan 27.297 jiwa (49,22%) adalah penduduk perempuan, atau sex ratio penduduk Kecamatan Alian adalah sebesar 103 persen.

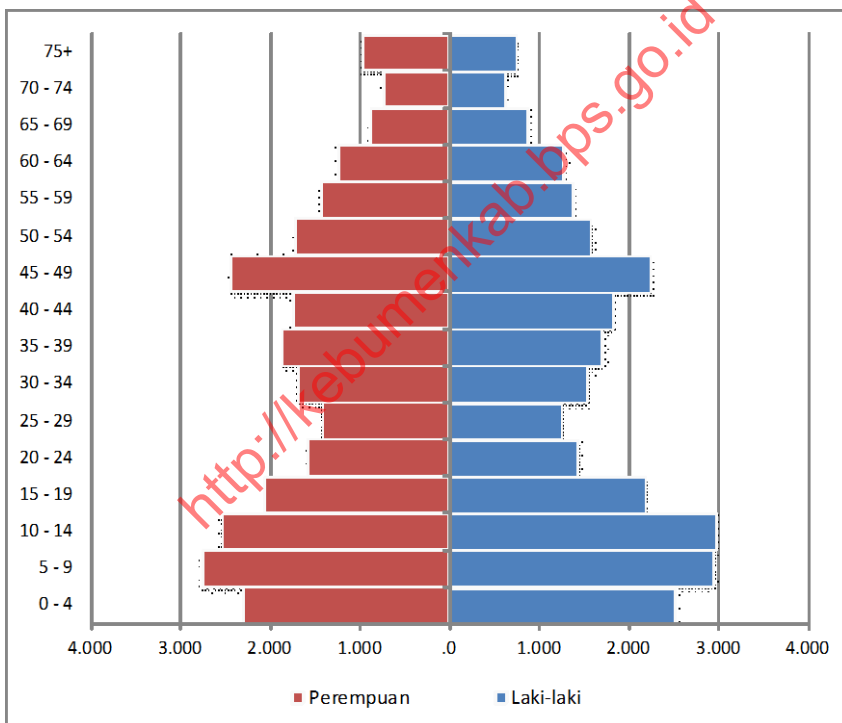


Grafik 3.

Penduduk Kecamatan Alian menurut Jenis Kelamin tahun 2010-2015

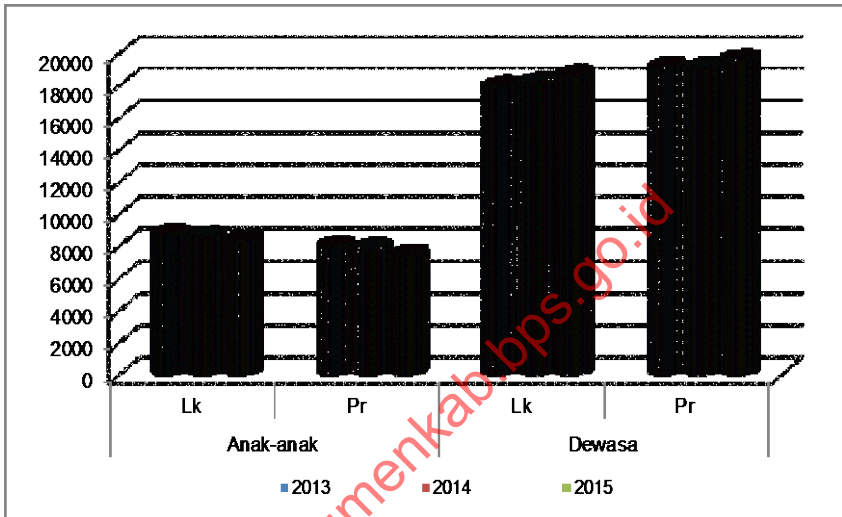
Desa yang memiliki penduduk paling besar adalah Desa Krakal dengan jumlah penduduk sebanyak 6.360 jiwa (11,02%), dan desa yang paling sedikit penduduknya adalah Desa Kambang Sari dengan jumlah penduduk sebanyak 1.287 jiwa (2,09%).

Dilihat dari kelompok umur penduduk, terlihat bahwa kelompok umur 10-14 tahun berjumlah paling banyak yaitu sebanyak 5.564 jiwa (9,72%), kemudian diikuti kelompok umur 0-4 tahun sebanyak 5.075 jiwa (8,87%) dan kelompok umur 5-9 tahun sebanyak 5.018 jiwa (8,77%). Dan kelompok umur yang paling sedikit jumlahnya adalah berturut-turut kelompok umur 70-74 tahun, 65-69 tahun, 75 tahun keatas dan 60-64 tahun dengan masing-masing sebanyak 1.252 jiwa (2,19%), 1.497 jiwa (2,62%), 1.629 jiwa (2,85%) dan 1.645 jiwa (2,87%).



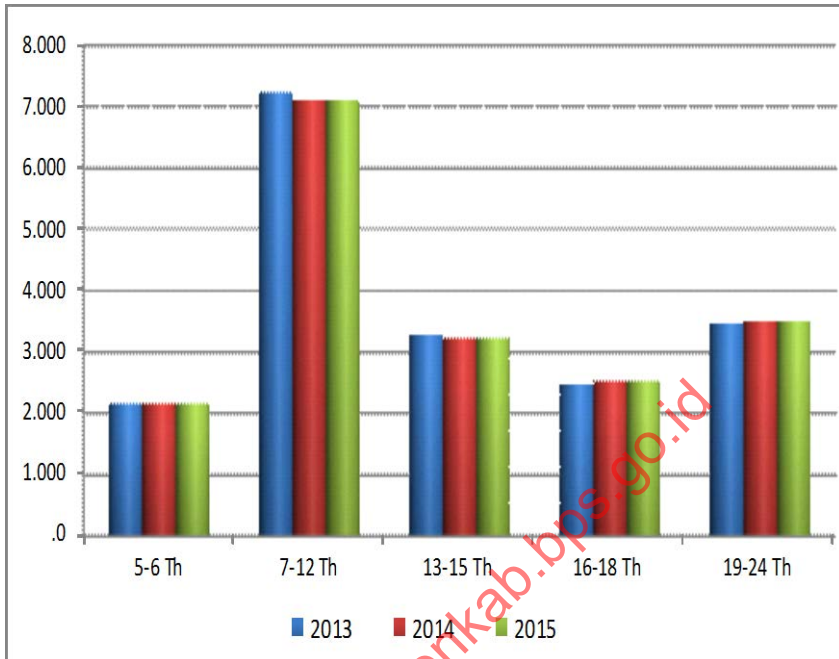
Grafik 4.
Penduduk Kecamatan Alian menurut Kelompok Umur dan Jenis Kelamin tahun 2015

Sedangkan kalau dilihat dari kelompok usia anak-anak (0-14 tahun) dan dewasa (15 tahun keatas), terlihat bahwa jumlah penduduk anak-anak sebanyak 15.657 jiwa (27,36%) dan penduduk dewasa sebanyak 41.570 jiwa (72,64%).



Grafik 5.
Penduduk Kecamatan Alian menurut Kelompok Umur Anak-anak dan Dewasa serta Jenis Kelamin tahun 2012-2015

Untuk penduduk usia sekolah tercatat sebagai berikut: kelompok umur 5-6 tahun (pra sekolah) sebanyak 1.906 jiwa, kelompok umur 7-12 tahun (sekolah dasar) sebanyak 6.083 jiwa, kelompok umur 13-15 tahun (sekolah lanjutan pertama) sebanyak 2.988 jiwa, kelompok umur 16-18 tahun (sekolah lanjutan atas) sebanyak 1.998 jiwa dan kelompok umur 19-24 tahun (perguruan tinggi) sebanyak 4.108 jiwa.



Grafik 6.

Penduduk Usia Sekolah di Kecamatan Alian tahun 2011-2015

Tabel : 3.1.1. Penduduk Kecamatan Alian dirinci menurut Jenis Kelamin, Tingkat Pertumbuhan dan Persentase Pertumbuhan, 2013 – 2015

T a h u n	Penduduk			Pertum-buhan	% (Jiwa) Pertum-buhan
	Laki-laki	Perem-puan	Jumlah		
(1)	(2)	(3)	(4)	(5)	(6)
2003	27.454	26.736	54.189	209	0,39
2004	27.651	26.911	54.562	372	0,69
2005	27.848	27.086	54.934	372	0,68
2006	28.045	27.262	55.307	372	0,68
2007	28.242	27.437	55.679	372	0,67
2008	28.242	27.437	55.679	-	-
2009	28.636	27.788	56.424	745	1,34
2010	26.947	27.788	54.735	(1.689)	(2,99)
2011	26.947	27.101	54.048	(687)	(1,26)
2012	27.052	27.101	54.153	105	0,19
2013	26.887	27.224	54.111	(42)	(0,08)
2014	26.984	27.269	54.253	142	0,26
2015	27.143	27.297	54.440	187	0,34

Sumber data: BPS Kabupaten Kebumen

Tabel : 3.1.2. Luas Wilayah, Banyaknya RT, Rumahtangga, Penduduk dan Rata-Rata Penduduk per Km², per RT dan per Rumah Tangga di Kecamatan Alian per desa, 2015

Desa/ Kelurahan	Luas (Km ²)	Banyaknya			Rata-rata Penduduk per		
		RT	Rumah-tangga	Penduduk	Km ²	RT	Rumah-tangga
(1)	(2)	(3)	(4)	(5)	(6)	(7)	(8)
Tahun 2013	57,76	282	13.829	54.276	940	190	4
Tahun 2014	57,76	284	14.031	54.115	937	191	4
Jumlah	57,76	284	14.082	54.440	943	192	4
011. Bojongsari	3,24	23	1.216	4.905	1.514	213	4
012. Surotrunan	2,56	15	872	3.530	1.379	235	4
013. Kambang Sari	1,40	9	364	1.287	919	143	4
014. Jatimulyo	0,86	20	947	3.752	4.363	188	4
015. Tanuharjo	2,22	11	608	2.230	1.005	203	4
016. Karangtanjung	1,77	15	664	2.772	1.566	185	4
017. Kemangguhan	3,42	15	952	4.119	1.204	275	4
018. Kalijaya	3,63	12	679	2.743	756	229	4
019. Karangembang	2,19	17	739	3.079	1.406	181	4
020. Seliling	2,94	23	1.198	4.792	1.630	208	4
021. Tlogowulung	2,69	10	375	1.354	503	135	4
023. Kaliputih	6,12	12	644	2.361	386	197	4
024. Wonokromo	8,38	35	1.270	4.200	501	120	3
025. Sawangan	4,38	23	925	3.245	741	141	4
026. Kalirancang	5,33	14	990	3.711	696	265	4
027. Krakal	6,63	30	1.639	6.360	959	212	4

Sumber data: BPS Kabupaten Kebumen

Tabel : 3.1.3. Penduduk Kecamatan Alian dirinci menurut Jenis Kelamin, Sex Ratio, dan Persentase Persebaran per desa, 2015

Desa/ Kelurahan	Banyaknya Penduduk			Sex Ratio	% Persebaran
	Laki-laki	Perempuan	Jumlah		
(1)	(2)	(3)	(4)	(5)	(6)
<i>Tahun 2013</i>	26.887	27.269	54.156	99	99,00
<i>Tahun 2014</i>	26.984	27.131	54.115	99	100,00
Jumlah	27.143	27.297	54.440	99	100,00
011. Bojongsari	2.424	2.481	4.905	98	9,01
012. Surotrunan	1.752	1.778	3.530	99	6,48
013. Kambang Sari	623	664	1.287	94	2,36
014. Jatimulyo	1.878	1.874	3.752	100	6,89
015. Tanuharjo	1.122	1.108	2.230	101	4,10
016. Karangtanjung	1.423	1.349	2.772	105	5,09
017. Kemanggungan	2.107	2.012	4.119	105	7,57
018. Kalijaya	1.383	1.360	2.743	102	5,04
019. Karangembangan	1.563	1.516	3.079	103	5,66
020. Seliling	2.422	2.370	4.792	102	8,80
021. Tlogowulung	645	709	21.231	91	39,00
023. Kaliputih	1.192	1.169	2.361	102	4,34
024. Wonokromo	2.083	2.117	4.200	98	7,71
025. Sawangan	1.600	1.645	3.245	97	5,96
026. Kalirancang	1.781	1.930	3.711	92	6,82
027. Krakal	3.145	3.215	6.360	98	11,68

Sumber Data : Badan Pusat Statistik Kab. Kebumen

Source : BPS - Statistics of Kebumen Regency

Tabel : 3.1.4. Pertumbuhan Penduduk di Kecamatan Alian per desa, 2013 - 2015

Desa/ Kelurahan	Jumlah Penduduk		Pertumbuhan	
	2014	2015	Jiwa	Persen
(1)	(2)	(3)	(4)	(5)
Jumlah	54.156	54.440	284	0,52
011. Bojongsari	4.879	4.905	26	0,53
012. Surotrunan	3.509	3.530	21	0,60
013. Kambang Sari	1.282	1.287	5	0,39
014. Jatimulyo	3.734	3.752	18	0,48
015. Tanuharjo	2.220	2.230	10	0,45
016. Karangtanjung	2.756	2.772	16	0,58
017. Kemanguhan	4.096	4.119	23	0,56
018. Kalijaya	2.728	2.743	15	0,55
019. Karangembang	3.060	3.079	19	0,62
020. Seliling	4.765	4.792	27	0,57
021. Tlogowulung	1.347	1.354	7	0,52
023. Kaliputih	2.350	2.361	11	0,47
024. Wonokromo	4.180	4.200	20	0,48
025. Sawangan	3.228	3.245	17	0,53
026. Kalirancang	3.693	3.711	18	0,49
027. Krakal	6.329	6.360	31	0,49

Sumber Data : Badan Pusat Statistik Kab. Kebumen

Source : BPS - Statistics of Kebumen Regency

Tabel : 3.1.5. Penduduk Kecamatan Alian dirinci menurut Jenis Kelamin, Dewasa, Anak-Anak per desa, 2015

Desa/ Kelurahan	Anak-anak		Dewasa		Jumlah	
	Lk	Pr	Lk	Pr	Lk	Pr
(1)	(2)	(3)	(4)	(5)	(6)	(7)
Tahun 2013	8.852	8.071	18.035	19.198	26.887	27.269
Tahun 2014	8.705	7.952	18.279	19.179	26.984	27.131
Jumlah	8.436	7.571	18.707	19.726	27.143	27.297
011. Bojongsari	767	730	1.657	1.751	2.424	2.481
012. Surotrunan	543	506	1.209	1.272	1.752	1.778
013. Kambang Sari	181	159	442	505	623	664
014. Jatimulyo	536	474	1.342	1.400	1.878	1.874
015. Tanuharjo	330	284	792	824	1.122	1.108
016. Karangtanjung	385	324	1.038	1.025	1.423	1.349
017. Kemanggungan	662	568	1.445	1.444	2.107	2.012
018. Kalijaya	501	454	882	906	1.383	1.360
019. Karangembangan	494	393	1.069	1.123	1.563	1.516
020. Seliling	791	730	1.631	1.640	2.422	2.370
021. Tlogowulung	231	202	414	507	645	709
023. Kaliputih	433	363	759	806	1.192	1.169
024. Wonokromo	606	538	1.477	1.579	2.083	2.117
025. Sawangan	440	406	1.160	1.239	1.600	1.645
026. Kalirancang	562	529	1.219	1.401	1.781	1.930
027. Krakal	974	911	2.171	2.304	3.145	3.215

Sumber Data : Badan Pusat Statistik Kab. Kebumen

Source : BPS - Statistics of Kebumen Regency

*) Anak-anak adalah usia 0-14 tahun

**) Dewasa adalah usia 15 tahun keatas

Tabel : 3.1.6. Penduduk Kecamatan Alian dirinci menurut Umur Tunggal dan Jenis Kelamin, 2015

Umur	Penduduk			Umur	Penduduk		
	Laki-laki	Perempuan	Jumlah		Laki-laki	Perempuan	Jumlah
(1)	(2)	(3)	(4)	(1)	(2)	(3)	(4)
0	491	379	870	19	373	369	742
1	481	423	904	20	335	347	682
2	491	465	956	21	304	328	632
3	512	499	1.011	22	279	313	592
4	538	528	1.066	23	262	300	562
5	557	537	1.094	24	251	290	541
6	575	550	1.125	25	246	284	530
7	593	556	1.149	26	244	279	523
8	605	558	1.163	27	247	278	525
9	611	549	1.160	28	256	284	540
10	614	537	1.151	29	268	297	565
11	616	521	1.137	30	285	311	596
12	610	505	1.115	31	301	327	628
13	589	490	1.079	32	316	340	656
14	553	474	1.027	33	323	349	672
15	511	455	992	34	324	355	679
16	474	431	920	35	331	367	698
17	436	410	847	36	336	379	715
18	404	390	778	37	343	382	725

Sumber data: BPS Kabupaten Kebumen

Tabel : 3.1.6. Lanjutan

Penduduk			Umur	Penduduk		
Laki-laki	Perempuan	Jumlah		Laki-laki	Perempuan	Jumlah
(2)	(3)	(4)	(1)	(2)	(3)	(4)
346	373	719	57	275	289	564
349	358	707	58	272	281	553
347	338	685	59	271	270	541
344	319	663	60	269	268	537
353	319	672	61	269	260	529
376	352	728	62	263	250	513
406	404	810	63	248	234	482
437	453	890	64	226	218	444
467	502	969	65	210	198	408
476	526	1.002	66	190	185	375
454	505	959	67	173	173	346
411	455	866	68	158	163	321
374	412	786	69	149	154	303
332	362	694	70	135	146	281
301	326	627	71	130	142	272
289	311	600	72	123	141	264
289	311	600	73	119	145	264
282	302	584	74	115	155	270
279	296	575	75+	751	965	1.716
Jumlah				27.143	27.297	54.440

Sumber data: BPS Kabupaten Kebumen

Tabel : 3.1.7. Penduduk Kecamatan Alian dirinci menurut Kelompok Umur 5 (lima) Tahunan dan Jenis Kelamin per desa, 2015

Desa/ Kelurahan	Kelompok Umur						D
	0 - 4 Tahun		5 - 9 Tahun		10 - 14 Tahun		
	Lk	Pr	Lk	Pr	Lk	Pr	
(1)	(2)	(3)	(4)	(5)	(6)	(7)	
Tahun 2013	2.678	2.394	2.942	2.812	3.232	2.865	Tahun
Tahun 2014	2.626	2.365	2.895	2.770	3.184	2.817	Tahun
Jumlah	2.513	2.294	2.941	2.750	2.982	2.527	Jumlah
011. Bojongsari	236	253	279	251	252	226	011. B
012. Surotrunan	183	150	189	189	171	167	012. S
013. Kambang Sari	67	46	53	54	61	59	013. K
014. Jatimulyo	189	126	164	182	183	166	014. Ji
015. Tanuharjo	94	100	115	102	121	82	015. T
016. Karangtanjung	117	104	115	109	153	111	016. K
017. Kemanggihan	192	171	236	213	234	184	017. K
018. Kalijaya	154	126	168	173	179	155	018. K
019. Karangembang	138	127	174	135	182	131	019. K
020. Seliling	236	214	271	290	284	226	020. S
021. Tlogowulung	62	63	90	72	79	67	021. T
023. Kaliputih	129	107	138	133	166	123	023. K
024. Wonokromo	165	157	211	179	230	202	024. V
025. Sawangan	118	114	153	156	169	136	025. S
026. Kalirancang	141	167	222	188	199	174	026. K
027. Krakal	292	269	363	324	319	318	027. K

Sumber Data : Badan Pusat Statistik Kab. Kebumen
 Source : BPS - Statistics of Kebumen Regency

Sumbe
 Source

Tabel : 3.1.7. Lanjutan

Desa/ Kelurahan	Kelompok Umur						Desa
	15 - 19 Tahun		20 - 24 Tahun		25 - 29 Tahun		
	Lk	Pr	Lk	Pr	Lk	Pr	
(1)	(8)	(9)	(10)	(11)	(12)	(13)	
Tahun 2013	2.214	1.959	1.288	1.489	1.353	1.572	Tahun .
Tahun 2014	2.253	1.986	1.308	1.488	1.310	1.526	Tahun .
Jumlah	2.198	2.055	1.431	1.578	1.261	1.422	Jumlah
011. Bojongsari	202	205	135	204	154	149	011. B
012. Surotrunan	140	130	90	121	92	94	012. Si
013. Kambang Sari	50	45	22	33	32	39	013. Ki
014. Jatimulyo	171	159	93	123	105	113	014. Je
015. Tanuharjo	88	90	61	71	53	58	015. Ti
016. Karangtanjung	160	151	122	92	71	74	016. Ki
017. Kemanggihan	178	187	141	140	116	105	017. Ki
018. Kalijaya	84	76	65	70	68	71	018. Ki
019. Karangembang	156	141	121	109	86	92	019. Ki
020. Seliling	198	177	133	118	110	130	020. Si
021. Tlogowulung	38	40	20	37	17	37	021. Ti
023. Kaliputih	77	64	50	65	38	48	023. Ki
024. Wonokromo	133	116	50	90	61	100	024. W
025. Sawangan	121	122	75	56	65	63	025. Si
026. Kalirancang	138	118	65	92	68	93	026. Ki
027. Krakal	264	234	188	157	125	156	027. Ki
Sumber Data : Badan Pusat Statistik Kab. Kebumen							Sumber
Source : BPS - Statistics of Kebumen Regency							Source

Tabel : 3.1.7. Lanjutan

Desa/ Kelurahan	Kelompok Umur						D
	30 - 34 Tahun		35 - 39 Tahun		40 - 44 Tahun		
	Lk	Pr	Lk	Pr	Lk	Pr	
(1)	(14)	(15)	(16)	(17)	(18)	(19)	
Tahun 2013	1.659	1.772	1.741	1.887	1.850	1.778	Tahun
Tahun 2014	1.646	1.768	1.745	1.886	1.832	1.762	Tahun
Jumlah	1.549	1.682	1.705	1.859	1.826	1.732	Jumla
011. Bojongsari	169	163	171	174	132	148	011. E
012. Surotrunan	114	114	117	136	133	121	012. S
013. Kambang Sari	35	37	38	41	29	42	013. k
014. Jatimulyo	119	121	134	156	156	147	014. J
015. Tanuharjo	80	85	90	86	77	59	015. T
016. Karangtanjung	87	107	94	80	81	87	016. k
017. Kemanggihan	138	138	140	152	148	109	017. k
018. Kalijaya	72	86	81	94	79	72	018. k
019. Karangembangan	76	70	88	101	92	105	019. k
020. Seliling	162	153	147	148	167	159	020. S
021. Tlogowulung	33	29	35	38	38	41	021. T
023. Kaliputih	55	68	70	94	83	69	023. k
024. Wonokromo	101	111	112	136	166	130	024. W
025. Sawangan	60	111	108	112	138	108	025. S
026. Kalirancang	95	109	106	113	109	123	026. k
027. Krakal	153	180	174	198	198	212	027. k

Sumber Data : Badan Pusat Statistik Kab. Kebumen
 Source : BPS - Statistics of Kebumen Regency

Sumb
 Source

Tabel : 3.1.7. Lanjutan

Desa/ Kelurahan	Kelompok Umur						D
	45 - 49 Tahun		50 - 54 Tahun		55 - 59 Tahun		
	Lk	Pr	Lk	Pr	Lk	Pr	
(1)	(20)	(21)	(22)	(23)	(24)	(25)	
Tahun 2013	2.227	2.367	1.484	1.542	1.208	1.175	Tahun .
Tahun 2014	2.247	2.405	1.513	1.597	1.253	1.232	Tahun .
Jumlah	2.245	2.441	1.585	1.722	1.379	1.438	Jumlah
011. Bojongsari	211	187	87	131	118	118	011. B
012. Surotrunan	148	144	92	88	72	93	012. S
013. Kambang Sari	56	83	40	45	39	49	013. K
014. Jatimulyo	199	176	132	125	77	69	014. J
015. Tanuharjo	96	114	65	68	56	60	015. T
016. Karangtanjung	115	116	80	71	57	69	016. K
017. Kemanguhan	174	175	105	113	76	92	017. K
018. Kalijaya	106	106	69	70	80	83	018. K
019. Karangkembang	108	129	75	95	63	73	019. K
020. Seliling	161	183	153	142	115	118	020. S
021. Tlogowulung	39	57	38	47	44	45	021. T
023. Kaliputih	94	101	73	83	67	61	023. K
024. Wonokromo	200	265	183	178	141	134	024. W
025. Sawangan	120	177	123	130	112	100	025. S
026. Kalirancang	135	147	92	144	112	108	026. K
027. Krakal	283	281	178	192	150	166	027. K

Sumber Data : Badan Pusat Statistik Kab. Kebumen
 Source : BPS - Statistics of Kebumen Regency

Sumber
 Source

Tabel : 3.1.7. Lanjutan

Desa/ Kelurahan	Kelompok Umur						
	60 - 64 Tahun		65 - 69 Tahun		70 - 74 Tahun		
	Lk	Pr	Lk	Pr	Lk	Pr	
(1)	(26)	(27)	(28)	(29)	(30)	(31)	
Tahun 2013	1.072	1.078	815	838	601	766	Tahun .
Tahun 2014	1.138	1.117	821	841	619	779	Tahun .
Jumlah	1.275	1.230	880	873	622	729	Jumlah
011. Bojongsari	111	84	72	57	43	60	011. B
012. Surotrunan	80	74	58	50	28	39	012. Si
013. Kambang Sari	35	27	27	22	16	16	013. Ki
014. Jatimulyo	49	55	39	40	25	39	014. Ja
015. Tanuharjo	50	55	26	30	22	24	015. Ti
016. Karangtanjung	69	51	28	40	27	37	016. Ki
017. Kemanggihan	81	81	55	70	39	43	017. Ki
018. Kalijaya	54	60	50	37	34	33	018. Ki
019. Karangembang	69	71	43	56	39	28	019. Ki
020. Seliling	111	88	61	71	49	52	020. Si
021. Tlogowulung	32	48	46	33	17	25	021. TI
023. Kaliputih	46	49	49	35	22	29	023. Ki
024. Wonokromo	143	137	89	74	54	64	024. W
025. Sawangan	105	82	53	70	55	55	025. Si
026. Kalirancang	89	118	68	65	59	72	026. Ki
027. Krakal	151	150	116	123	93	113	027. Ki

Sumber Data : Badan Pusat Statistik Kab. Kebumen

Source : BPS - Statistics of Kebumen Regency

Sumber

Source

Tabel : 3.1.7. Lanjutan

Desa/ Kelurahan	Kelompok Umur		Jumlah	
	75 Tahun Keatas		Lk	Pr
	Lk	Pr		
(1)	(32)	(33)	(34)	(35)
Tahun 2013	685	835	26.996	27.160
Tahun 2014	702	873	27.052	27.224
Jumlah	751	965	27.143	27.297
011. Bojongsari	52	71	2.424	2.481
012. Surotrunan	45	68	1.752	1.778
013. Kambang Sari	23	26	623	664
014. Jatimulyo	43	77	1.878	1.874
015. Tanuharjo	28	24	1.122	1.108
016. Karangtanjung	47	50	1.423	1.349
017. Kemungguhan	54	39	2.107	2.012
018. Kalijaya	40	48	1.383	1.360
019. Karangkembang	53	53	1.563	1.516
020. Seliling	64	101	2.422	2.370
021. Tlogowulung	17	30	645	709
023. Kaliputih	35	40	1.192	1.169
024. Wonokromo	44	44	2.083	2.117
025. Sawangan	25	53	1.600	1.645
026. Kalirancang	83	99	1.781	1.930
027. Krakal	98	142	3.145	3.215

Sumber Data : Badan Pusat Statistik Kab. Kebumen

Source : BPS - Statistics of Kebumen Regency

Tabel : 3.1.8. Penduduk Kecamatan Alian Dirinci menurut Usia Produktif, Usia Tidak Produktif, Angka Ketergantungan per desa, 2015

Desa/ Kelurahan	Jumlah Penduduk		Jumlah Penduduk (Jiwa)	Angka Ketergantungan (kol 3/kol 2) x 100%
	Usia Produktif (15-64 Th)	Usia Tidak Produktif (0-14Th & 65Th+)		
(1)	(2)	(3)	(4)	(5)
Tahun 2013	29.823	18.257	48.080	61,22
Tahun 2014	33.260	20.896	54.156	63,19
Jumlah	33.613	20.827	54.440	61,96
011. Bojongsari	3.053	1.852	4.905	60,66
012. Surotrunan	2.193	1.337	3.530	60,97
013. Kambang Sari	817	470	1.287	57,53
014. Jatimulyo	2.479	1.273	3.752	51,35
015. Tanuharjo	1.462	768	2.230	52,53
016. Karangtanjung	1.834	938	2.772	51,15
017. Kemanguhan	2.589	1.530	4.119	59,10
018. Kalijaya	1.546	1.197	2.743	77,43
019. Karangembang	1.920	1.159	3.079	60,36
020. Seliling	2.873	1.919	4.792	66,79
021. Tlogowulung	753	601	1.354	79,81
023. Kaliputih	1.355	1.006	2.361	74,24
024. Wonokromo	2.687	1.513	4.200	56,31
025. Sawangan	2.088	1.157	3.245	55,41
026. Kalirancang	2.174	1.537	3.711	70,70
027. Krakal	3.790	2.570	6.360	67,81

Sumber Data : Badan Pusat Statistik Kab. Kebumen

Source : BPS - Statistics of Kebumen Regency

Tabel : 3.1.9. Penduduk Usia Sekolah di Kecamatan Alian menurut Kelompok Usia Sekolah per desa, 2015

Desa/ Kelurahan	Kelompok Usia Sekolah					Jumlah
	5-6 Th	7-12 Th	13-15 Th	16-18 Th	19-24 Th	
(1)	(2)	(3)	(4)	(5)	(6)	(7)
Tahun 2013	2.164	7.223	3.283	2.478	3.468	18.616
Tahun 2014	2.155	7.090	3.240	2.529	3.504	18.518
Jumlah	2.155	7.090	3.240	2.529	3.504	18.518
011. Bojongsari	207	628	284	243	389	1.751
012. Surotrunan	147	447	197	161	241	1.193
013. Kambang Sari	40	144	73	56	66	379
014. Jatimulyo	132	434	222	201	255	1.244
015. Tanuharjo	85	262	124	107	154	732
016. Karangtanjung	84	301	183	191	253	1.012
017. Kemanggungan	171	546	252	219	326	1.514
018. Kalijaya	126	439	174	87	150	976
019. Karangembang	117	387	197	179	265	1.145
020. Seliling	215	678	294	223	294	1.704
021. Tlogowulung	60	198	76	43	65	442
023. Kaliputih	99	366	154	77	131	827
024. Wonokromo	139	534	240	144	166	1.223
025. Sawangan	115	390	183	148	159	995
026. Kalirancang	155	499	212	152	187	1.205
027. Krakal	263	837	375	298	403	2.176

Sumber Data : Badan Pusat Statistik Kab. Kebumen

Source : BPS - Statistics of Kebumen Regency

Sumber data: BPS Kabupaten Kebumen

Tabel : 3.1.10. Penduduk Umur 5 (lima) Tahun Keatas di Kecamatan Alian dirinci menurut Tingkat Pendidikan yang Ditamatkan per desa, 2015

Desa/ Kelurahan	Tingkat Pendidikan yang Ditamatkan		
	Tidak/Belum Tamat SD	S D	S L T P
(1)	(2)	(3)	(4)
Tahun 2013	14.332	21.500	7.564
Tahun 2014	14409	21611	7602
Jumlah	14.481	21.722	7.640
011. Bojongsari	1.287	1.933	680
012. Surotrunan	934	1.399	492
013. Kambang Sari	343	514	181
014. Jatimulyo	1.003	1.504	529
015. Tanuharjo	594	891	313
016. Karangtanjung	743	1.116	393
017. Kemanguhan	1.097	1.644	578
018. Kalijaya	719	1.078	379
019. Karangembang	821	1.232	433
020. Seliling	1.269	1.900	668
021. Tlogowulung	358	538	189
023. Kaliputih	621	929	327
024. Wonokromo	1.131	1.697	597
025. Sawangan	879	1.319	464
026. Kalirancang	992	1.490	524
027. Krakal	1.690	2.538	893

Sumber data: BPS Kabupaten Kebumen

Tabel : 3.1.10. Lanjutan

Desa/ Kelurahan	Tingkat Pendidikan yang Ditamatkan			
	SLTA	Akademi/ Diploma	Sarjana	Jumlah
(1)	(5)	(6)	(7)	(8)
Tahun 2013	4.721	448	306	49.378
Tahun 2014	4746	450	560	49378
Jumlah	4.772	452	566	49.633
011. Bojongsari	425	41	50	4.416
012. Surotrunan	307	29	36	3.197
013. Kambang Sari	113	11	12	1.174
014. Jatimulyo	330	31	40	3.437
015. Tanuharjo	196	18	24	2.036
016. Karangtanjung	246	24	29	2.551
017. Kemanguhan	361	34	42	3.756
018. Kalijaya	237	22	28	2.463
019. Karangsembang	270	26	32	2.814
020. Seliling	417	39	49	4.342
021. Tlogowulung	118	11	15	1.229
023. Kaliputih	205	19	24	2.125
024. Wonokromo	373	35	45	3.878
025. Sawangan	289	28	34	3.013
026. Kalirancang	327	31	39	3.403
027. Krakal	558	53	67	5.799

Sumber data: BPS Kabupaten Kebumen

Tabel : 3.2.1. Jumlah Penduduk Usia Kerja (15 tahun keatas) di Kecamatan Alian dirinci menurut Angkatan Kerja dan Bukan Angkatan Kerja per Desa, 2015

Desa/ Kelurahan	Angkatan Kerja		
	Bekerja	Mencari Kerja	Jumlah
(1)	(2)	(3)	(4)
Tahun 2013	29.776	528	30.304
Tahun 2014	30088	522	30.624
Jumlah	30.121	534	30.655
011. Bojongsari	2.668	47	2.715
012. Surotrunan	1.940	35	1.975
013. Kambang Sari	763	13	776
014. Jatimulyo	2.150	38	2.188
015. Tanuharjo	1.270	22	1.292
016. Karangtanjung	1.614	28	1.642
017. Kemangguhan	2.261	40	2.301
018. Kalijaya	1.395	25	1.420
019. Karangembang	1.714	30	1.744
020. Seliling	2.559	45	2.604
021. Tlogowulung	729	13	742
023. Kaliputih	1.222	22	1.244
024. Wonokromo	2.397	43	2.440
025. Sawangan	1.882	34	1.916
026. Kalirancang	2.053	37	2.090
027. Krakal	3.504	62	3.566

Sumber Data : Badan Pusat Statistik Kab. Kebumen

Source : BPS - Statistics of Kebumen Regency

Tabel : 3.2.1. Lanjutan

Desa/ Kelurahan	Bukan Angkatan Kerja			Jumlah Penduduk Usia Kerja (15 Th. +)
	Sekolah	Lainnya	Jumlah	
(1)	(5)	(6)	(7)	(8)
<i>Tahun 2013</i>	1.995	5.200	7.195	37.499
<i>Tahun 2014</i>	2.016	5.255	7.271	37.904
Jumlah	2.019	5.261	7.280	37.935
011. Bojongsari	179	466	645	3.360
012. Surotrunan	130	339	469	2.444
013. Kambang Sari	51	133	184	960
014. Jatimulyo	143	376	519	2.707
015. Tanuharjo	85	221	306	1.598
016. Karangtanjung	108	283	391	2.033
017. Kemangguhan	151	396	547	2.848
018. Kalijaya	94	243	337	1.757
019. Karangembang	115	300	415	2.159
020. Seliling	172	446	618	3.222
021. Tlogowulung	49	127	176	918
023. Kaliputih	82	214	296	1.540
024. Wonokromo	161	418	579	3.019
025. Sawangan	126	329	455	2.371
026. Kalirancang	138	358	496	2.586
027. Krakal	235	612	847	4.413

Sumber Data : Badan Pusat Statistik Kab. Kebumen

Source : BPS - Statistics of Kebumen Regency

Tabel : 3.2.2. Banyaknya Penduduk Usia Kerja (15 tahun keatas) di Kecamatan Alian dirinci menurut Sektor Ekonomi Pekerjaan Utamanya per desa, 2015

Desa/ Kelurahan	Sektor Ekonomi			
	Pertanian	Industri Pengolahan	Konstruksi	Perdagangan, Hotel dan Restoran
(1)	(2)	(3)	(4)	(5)
Tahun 2013	15.649	1.585	394	2.856
Tahun 2014	15.831	1.603	398	2.889
Jumlah	15.829	1.603	398	2.886
011. Bojongsari	1.402	142	36	255
012. Surotrunan	1.019	103	25	186
013. Kambang Sari	401	41	10	73
014. Jatimulyo	1.130	114	28	206
015. Tanuharjo	667	68	17	122
016. Karangtanjung	848	86	21	154
017. Kemanguhan	1.189	120	30	217
018. Kalijaya	733	74	18	134
019. Karangkembang	901	91	23	164
020. Seliling	1.345	136	34	245
021. Tlogowulung	383	39	10	70
023. Kaliputih	642	65	17	117
024. Wonokromo	1.260	128	31	230
025. Sawangan	989	101	25	180
026. Kalirancang	1.079	109	27	197
027. Krakal	1.841	186	46	336

Sumber Data : Badan Pusat Statistik Kab. Kebumen

Source : BPS - Statistics of Kebumen Regency

Tabel : 3.2.2. Lanjutan

Desa/ Kelurahan	Sektor Ekonomi			Jumlah
	Angkutan dan Komunikasi	Jasa-jasa	Lainnya	
(1)	(6)	(7)	(8)	(9)
<i>Tahun 2013</i>	361	4.472	4.167	25.317
<i>Tahun 2014</i>	365	4.523	4.518	25.609
Jumlah	365	4.522	4.518	30.121
011. Bojongsari	33	400	400	2.668
012. Surotrunan	23	291	293	1.940
013. Kambang Sari	9	115	114	763
014. Jatimulyo	26	323	323	2.150
015. Tanuharjo	16	191	189	1.270
016. Karangtanjung	19	242	244	1.614
017. Kemanguhan	27	339	339	2.261
018. Kalijaya	17	210	209	1.395
019. Karangembang	21	257	257	1.714
020. Seliling	31	384	384	2.559
021. Tlogowulung	9	110	108	729
023. Kaliputih	15	184	182	1.222
024. Wonokromo	29	360	359	2.397
025. Sawangan	23	282	282	1.882
026. Kalirancang	25	308	308	2.053
027. Krakal	42	526	527	3.504

Sumber Data : Badan Pusat Statistik Kab. Kebumen

Source : BPS - Statistics of Kebumen Regency

Tabel : 3.3.1. Banyaknya PUS, PUS Bukan Peserta KB dan PUS Peserta KB di Kecamatan Alian per desa, 2015

Desa/ Kelurahan	PUS	Bukan Peserta KB	Peserta KB	Persentase terhadap PUS
(1)	(2)	(3)	(4)	(5)
Tahun 2011	12.374	2.775	9.564	77,29
Tahun 2012	12.493	3.268	9.106	72,89
Tahun 2013	12.026	2.935	9.558	79,48
Tahun 2014	9.142	2.832	9.194	100,57
Jumlah	9.140	2.916	6.224	68,10
011. Bojongsari	804	275	529	65,80
012. Surotrunan	576	191	385	66,84
013. Kambang Sari	181	58	123	67,96
014. Jatimulyo	634	210	424	66,88
015. Tanuharjo	420	145	275	65,48
016. Karangtanjung	410	140	270	65,85
017. Kemanguhan	681	201	480	70,48
018. Kalijaya	523	161	363	69,41
019. Karangembang	384	124	260	67,71
020. Seliling	868	260	608	70,05
021. Tlogowulung	224	68	156	69,64
023. Kaliputih	422	125	297	70,38
024. Wonokromo	855	291	564	65,96
025. Sawangan	470	148	322	68,51
026. Kalirancang	670	220	450	67,16
027. Krakal	1.015	299	718	70,74

Sumber Data : Badan Pusat Statistik Kab. Kebumen

Source : BPS - Statistics of Kebumen Regency

Tabel : 3.3.2. Jumlah PUS Peserta KB di Kecamatan Alian dirinci menurut Metode Kontrasepsi yang Dipergunakan per desa, 2015

Desa/ Kelurahan	Metode Kontrasepsi			
	IUD	MOP	MOW	Implant/ Susuk
(1)	(2)	(3)	(4)	(5)
Tahun 2011	343	24	281	2.643
Tahun 2012	342	20	283	2.706
Tahun 2013	274	22	222	2.478
Tahun 2014	343	24	281	2.704
Jumlah	398	21	130	910
011. Bojongsari	19	2	4	19
012. Surotrunan	8	-	2	26
013. Kambang Sari	8	-	4	14
014. Jatimulyo	55	9	19	52
015. Tanuharjo	8	1	2	25
016. Karangtanjung	16	-	2	13
017. Kemangguhan	28	4	11	108
018. Kalijaya	23	-	11	79
019. Karangembang	28	2	15	26
020. Seliling	39	-	9	104
021. Tlogowulung	7	-	5	32
023. Kaliputih	27	-	5	99
024. Wonokromo	23	-	9	94
025. Sawangan	29	1	4	43
026. Kalirancang	30	2	10	53
027. Krakal	50	-	18	123

Sumber data: UPT BPPKB Kecamatan Alian

Tabel : 3.3.2. Lanjutan

Desa/ Kelurahan	Metode Kontrasepsi			Jumlah Total
	Suntik	Pil	Kondom & Tissue KB	
(1)	(6)	(7)	(8)	(9)
Tahun 2011	5.379	773	58	9.206
Tahun 2012	5.140	859	111	9.462
Tahun 2013	5.376	772	58	9.558
Tahun 2014	5062	727	54	9119
Jumlah	3.161	1.521	107	6.248
011. Bojongsari	216	268	2	530
012. Surotrunan	305	40	4	385
013. Kambang Sari	70	25	3	124
014. Jatimulyo	152	134	5	426
015. Tanuharjo	213	17	16	282
016. Karangtanjung	202	30	7	270
017. Kemanggihan	197	130	6	484
018. Kalijaya	164	76	8	361
019. Karangembang	86	91	12	260
020. Seliling	282	165	8	607
021. Tlogowulung	78	35	2	159
023. Kaliputih	109	55	2	297
024. Wonokromo	355	78	5	564
025. Sawangan	175	63	7	322
026. Kalirancang	257	87	12	451
027. Krakal	300	227	8	726

Sumber data: UPT BPPKB Kecamatan Alian

<http://kebumenkab.bps.go.id>

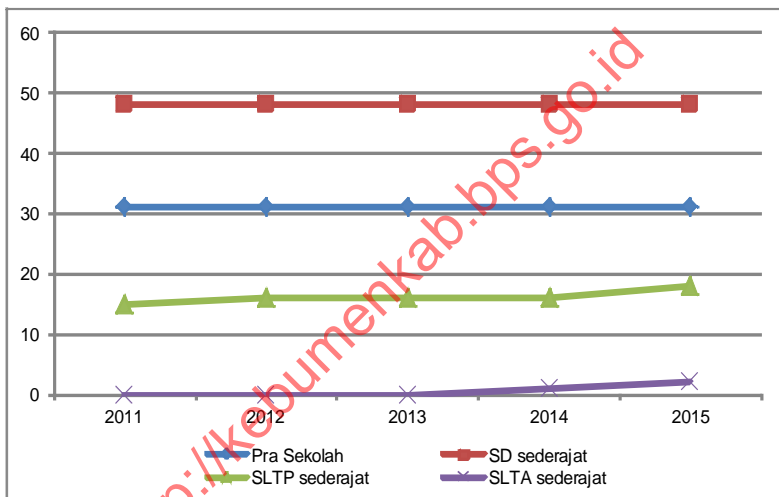
BAB IV.

S O S I A L

<http://kebumenkab.bps.go.id>

BAB IV. SOSIAL

Pendidikan telah diyakini sebagai salah satu aspek pembangunan bangsa yang sangat penting untuk mewujudkan warga negara yang handal, professional, dan berdaya saing tinggi. Pendidikan juga merupakan cara yang efektif sebagai proses *nation and character building* yang sangat menentukan perjalanan dan regenerasi suatu bangsa.

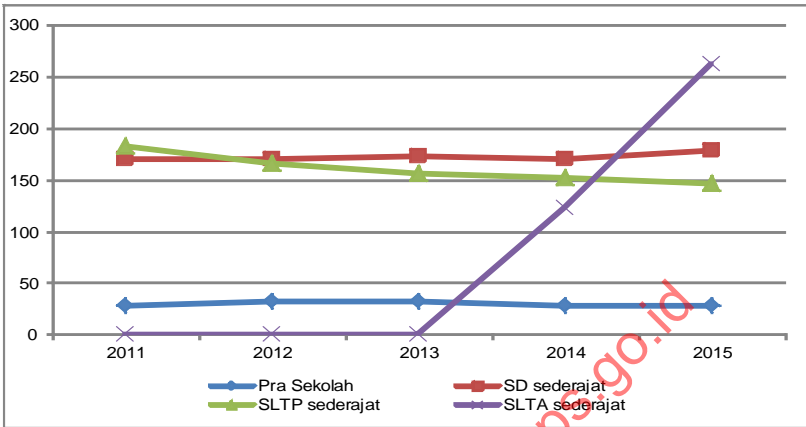


Grafik 7.
Jumlah Sekolah di Kecamatan Alian menurut Jenjang Pendidikan,
tahun 2010-2015

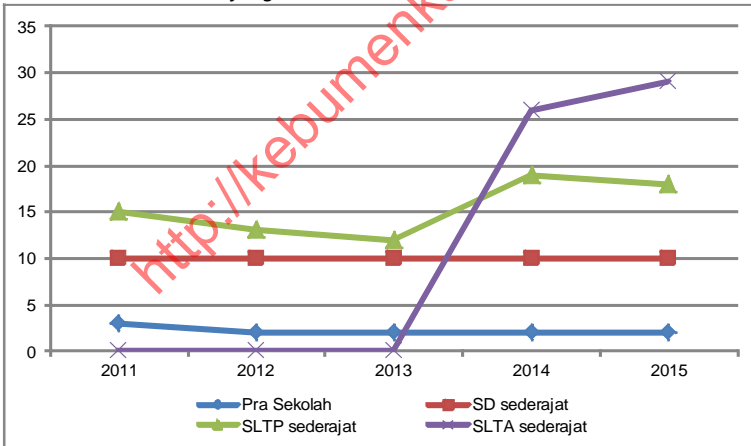
Pada tahun ajaran (TA) 2013/2015 di Kecamatan Alian, untuk jenjang Pra Sekolah jumlah sekolah bertambah sebanyak 3 unit dari tahun sebelumnya yang berjumlah 31 unit menjadi 34 unit, namun demikian jika dilihat dari sisi siswa/murid berkurang dari 1.064 siswa menjadi 928 siswa.

Pada jenjang Sekolah Dasar (SD)/sederajat jika dibanding tahun sebelumnya, terjadi peningkatan jumlah sekolah 1 unit, demikian juga untuk

jumlah guru terjadi peningkatan sebanyak 254 orang. Untuk jumlah murid terjadi peningkatan 5.654 siswa.



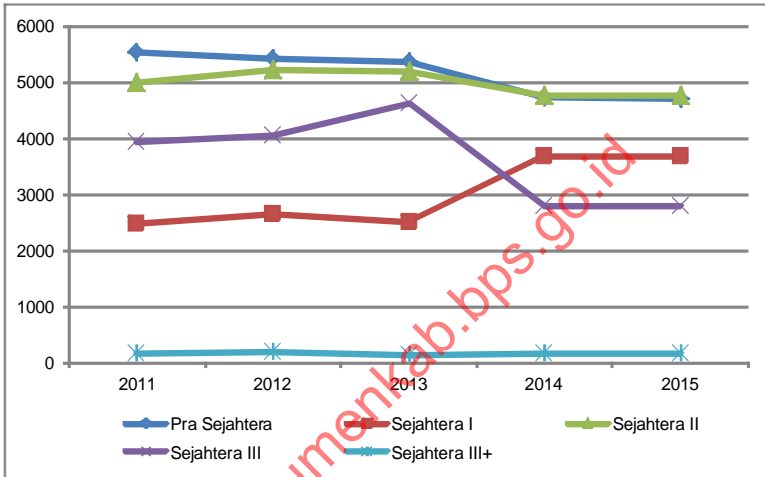
Grafik 8.
Rata-rata Jumlah Murid per Sekolah di Kecamatan Alian menurut Jenjang Pendidikan tahun 2010-2015



Grafik 9.
Rata-rata Jumlah Guru per Sekolah di Kecamatan Alian menurut Jenjang Pendidikan tahun 2010-2015

Pada jenjang Sekolah Lanjutan Tingkat Pertama (SLTP)/sederajat dan Sekolah Lanjutan Tingkat Atas (SLTA)/sederajat, jumlah sekolah masih sama

seperti pada tahun sebelumnya, namun jumlah guru meningkat 117 orang untuk tingkat SLTP/ sederajat dan 37 orang untuk tingkat SLTA/ sederajat, meskipun jumlah murid mengalami penurunan pada tingkat ini, dengan penurunan sebanyak 342 siswa untuk tingkat SLTP/ sederajat dan 213 siswa untuk tingkat SLTA/ sederajat.



Grafik 10.
 Hasil Pentahapan Keluarga Sejahtera di Kecamatan Alian
 tahun 2010-2015

<http://kebumenkab.bps.go.id>

Tabel : 4.1.1. Banyaknya Taman Kanak-Kanak di Kecamatan Alian dirinci menurut Banyaknya Sekolah, Murid dan Guru per desa, 2015

Desa	Sekolah	Murid			Guru		
		Laki-laki	Perempuan	Jumlah	Laki-laki	Perempuan	Jumlah
(1)	(2)	(3)	(4)	(5)	(6)	(7)	(8)
Tahun 2011	19	294	258	552	-	-	50
Tahun 2012	19	329	299	628	-	39	39
Tahun 2013	19	342	350	692	-	44	44
Tahun 2014	19	256	272	528	-	43	43
Jumlah	19	272	279	551	-	43	43
011. Bojongsari	2	32	35	67	-	5	5
012. Surotrunan	2	29	33	62	-	4	4
013. Kambang Sari	-	-	-	-	-	-	-
014. Jatimulyo	1	16	15	31	-	3	3
015. Tanuharjo	1	16	14	30	-	2	2
016. Karangtanjung	2	23	25	48	-	4	4
017. Kemangguhan	3	38	37	75	-	6	6
018. Kalijaya	1	12	15	27	-	2	2
019. Karangembang	-	-	-	-	-	-	-
020. Seliling	-	-	-	-	-	-	-
021. Tlogowulung	-	-	-	-	-	-	-
023. Kaliputih	1	16	16	32	-	2	2
024. Wonokromo	1	15	13	28	-	2	2
025. Sawangan	1	15	19	34	-	2	2
026. Kalirancang	1	14	17	31	-	3	3
027. Krakal	3	46	40	86	-	8	8

*) Data belum dirinci menurut jenis kelamin

Sumber data: UPT Dikpora Kec. Alian

Tabel : 4.1.2. Banyaknya Roudhlatul Atfal (RA) di Kecamatan Alian dirinci menurut Banyaknya Sekolah, Murid dan Guru per desa, 2015

Desa	Seko- lah	Murid			Guru		
		Laki-laki	Peremp uan	Jumlah	Laki-laki	Peremp uan	Jumlah
(1)	(2)	(3)	(4)	(5)	(6)	(7)	(8)
Tahun 2011	12	180	161	341	-	36	36
Tahun 2012	12	207	165	372	-	36	36
Tahun 2013	12	162	165	327	-	24	24
Tahun 2014	12	170	167	337	0	25	25
Jumlah	12	178	174	352	-	25	25
011. Bojongsari	1	13	12	25	-	2	2
012. Surotrunan	-	-	-	-	-	-	-
013. Kambang Sari	1	16	10	26	-	2	2
014. Jatimulyo	-	-	-	-	-	-	-
015. Tanuharjo	-	-	-	-	-	-	-
016. Karangtanjung	-	-	-	-	-	-	-
017. Kemanguhan	1	15	15	30	-	2	2
018. Kalijaya	1	12	10	22	-	2	2
019. Karangembang	1	22	14	36	-	2	2
020. Seliling	1	15	11	26	-	2	2
021. Tlogowulung	2	23	33	56	-	4	4
023. Kaliputih	-	-	-	-	-	-	-
024. Wonokromo	1	18	17	35	-	3	3
025. Sawangan	1	12	12	24	-	2	2
026. Kalirancang	1	17	22	39	-	2	2
027. Krakal	1	15	18	33	-	2	2

Sumber data: UPT Dikpora Kec. Alian

Tabel : 4.1.3. Banyaknya Sekolah Dasar (SD) Negeri di Kecamatan Alian dirinci menurut Banyaknya Sekolah, Murid, Lulusan, yang Putus Sekolah dan Guru menurut Status Kepegawaian per desa, 2015

Desa	Sekolah	Murid			Guru		
		Laki-laki	Perempuan	Jumlah	Laki-laki	Perempuan	Jumlah
(1)	(2)	(3)	(4)	(5)	(6)	(7)	(8)
Tahun 2011	34	2.650	2.656	5.306	183	150	333
Tahun 2012	34	2.736	2.556	5.292	177	151	328
Tahun 2013	34	2.816	2.550	5.366	181	152	333
Tahun 2014	34	2.856	2.416	5.272	180	151	331
Jumlah	34	2.986	2.677	5.663	185	152	337
011. Bojongsari	3	309	316	625	15	21	36
012. Surotrunan	2	202	164	366	14	10	24
013. Kambang Sari	1	61	41	102	3	5	8
014. Jatimulyo	1	76	76	152	5	4	9
015. Tanuharjo	1	92	86	178	4	4	8
016. Karangtanjung	2	191	159	350	11	7	18
017. Kemungguhan	2	165	167	332	7	10	17
018. Kalijaya	2	191	171	362	15	6	21
019. Karangembang	2	210	178	388	13	10	23
020. Seliling	3	305	270	575	21	15	36
021. Tlogowulung	1	95	75	170	6	2	8
023. Kaliputih	1	109	93	202	9	4	13
024. Wonokromo	3	230	206	436	13	13	26
025. Sawangan	3	197	181	378	11	17	28
026. Kalirancang	3	213	186	399	17	11	28
027. Krakal	4	340	308	648	21	13	34

Sumber data: UPT Dikpora Kec. Alian

Tabel : 4.1.3. Banyaknya Sekolah Dasar (SD) Swasta di Kecamatan Alian dirinci menurut Banyaknya Sekolah, Murid, Lulusan, yang Putus Sekolah dan Guru menurut Status Kepegawaian per desa, 2015

Desa	Sekolah	Murid			Guru		
		Laki-laki	Perempuan	Jumlah	Laki-laki	Perempuan	Jumlah
(1)	(2)	(3)	(4)	(5)	(6)	(7)	(8)
Tahun 2011	-	-	-	-	-	-	-
Tahun 2012	-	-	-	-	-	-	-
Tahun 2013	-	-	-	-	-	-	-
Tahun 2014	-	-	-	-	-	-	-
Jumlah	-	-	-	-	-	-	-
011. Bojongsari	-	-	-	-	-	-	-
012. Surotrunan	-	-	-	-	-	-	-
013. Kambang Sari	-	-	-	-	-	-	-
014. Jatimulyo	-	-	-	-	-	-	-
015. Tanuharjo	-	-	-	-	-	-	-
016. Karangtanjung	-	-	-	-	-	-	-
017. Kemanguhan	-	-	-	-	-	-	-
018. Kalijaya	-	-	-	-	-	-	-
019. Karangkebang	-	-	-	-	-	-	-
020. Seliling	-	-	-	-	-	-	-
021. Tlogowulung	-	-	-	-	-	-	-
023. Kaliputih	-	-	-	-	-	-	-
024. Wonokromo	-	-	-	-	-	-	-
025. Sawangan	-	-	-	-	-	-	-
026. Kalirancang	-	-	-	-	-	-	-
027. Krakal	-	-	-	-	-	-	-

Sumber data: UPT Dikpora Kec. Alian

Tabel : 4.1.5. Banyaknya Madrasah Ibtidaiyah (MI) Negeri di Kecamatan Alian dirinci menurut Banyaknya Sekolah, Murid, Lulusan, Putus Sekolah Serta Guru Tetap dan Tidak Tetap per desa, 2015

Desa	Sekolah	Murid			Guru		
		Laki-laki	Perempuan	Jumlah	Laki-laki	Perempuan	Jumlah
(1)	(2)	(3)	(4)	(5)	(6)	(7)	(8)
Tahun 2011	-	-	-	-	-	-	-
Tahun 2012	-	-	-	-	-	-	-
Tahun 2013	-	-	-	-	-	-	-
Tahun 2014	-	-	-	-	-	-	-
Jumlah	-	-	-	-	-	-	-
011. Bojongsari	-	-	-	-	-	-	-
012. Surotrunan	-	-	-	-	-	-	-
013. Kambang Sari	-	-	-	-	-	-	-
014. Jatimulyo	-	-	-	-	-	-	-
015. Tanuharjo	-	-	-	-	-	-	-
016. Karangtanjung	-	-	-	-	-	-	-
017. Kemanggihan	-	-	-	-	-	-	-
018. Kalijaya	-	-	-	-	-	-	-
019. Karangembang	-	-	-	-	-	-	-
020. Seliling	-	-	-	-	-	-	-
021. Tlogowulung	-	-	-	-	-	-	-
023. Kaliputih	-	-	-	-	-	-	-
024. Wonokromo	-	-	-	-	-	-	-
025. Sawangan	-	-	-	-	-	-	-
026. Kalirancang	-	-	-	-	-	-	-
027. Krakal	-	-	-	-	-	-	-

Sumber data: UPT Dikpora Kec. Alian

Tabel : 4.1.6. Banyaknya Madrasah Ibtidaiyah (MI) Swasta di Kecamatan Alian dirinci menurut Banyaknya Sekolah, Murid, Lulusan, Putus Sekolah Serta Guru Tetap dan Tidak Tetap per desa, 2015

Desa	Sekolah	Murid			Guru		
		Laki-laki	Perempuan	Jumlah	Laki-laki	Perempuan	Jumlah
(1)	(2)	(3)	(4)	(5)	(6)	(7)	(8)
<i>Tahun 2011</i>	14	1545	1355	2.900	70	90	160
<i>Tahun 2012</i>	14	1559	1360	2.919	72	91	163
<i>Tahun 2013</i>	14	1561	1366	2.927	73	94	167
<i>Tahun 2014</i>	14	1560	1365	2.925	72	93	165
Jumlah	14	1.560	1.365	2.925	72	93	165
011. Bojongsari	1	254	177	431	7	9	16
012. Surotrunan	1	65	58	123	5	4	9
013. Kambang Sari	1	239	191	430	8	9	17
014. Jatimulyo	-	-	-	-	-	-	-
015. Tanuharjo	-	-	-	-	-	-	-
016. Karangtanjung	-	-	-	-	-	-	-
017. Kemanguhan	2	112	112	224	6	4	10
018. Kalijaya	1	129	111	240	6	9	15
019. Karangembang	1	106	109	215	6	8	14
020. Seliling	1	65	76	141	3	5	8
021. Tlogowulung	2	252	210	462	10	17	27
023. Kaliputih	-	-	-	-	-	-	-
024. Wonokromo	1	100	86	186	4	7	11
025. Sawangan	1	85	72	157	5	6	11
026. Kalirancang	1	60	64	124	6	8	14
027. Krakal	1	93	99	192	6	7	13

Sumber data: UPT Dikpora Kec. Alian

Tabel : 4.1.7. Banyaknya Sekolah Lanjutan Tingkat Pertama (SLTP) Negeri di Kecamatan Alian dirinci menurut Banyaknya Sekolah, Murid, Lulusan, Putus Sekolah Serta Guru per desa, 2015

Desa	Sekolah	Murid			Guru		
		Laki-laki	Perempuan	Jumlah	Laki-laki	Perempuan	Jumlah
		(1)	(2)	(3)	(4)	(5)	(6)
Tahun 2011	3	*)	*)	968	33	16	49
Tahun 2012	3	*)	*)	988	32	14	46
Tahun 2013	3	*)	*)	983	36	13	49
Tahun 2014	3	606	605	985	30	21	51
Jumlah	3	475	511	986	32	16	48
011. Bojongsari	-	-	-	-	-	-	-
012. Surotrunan	-	-	-	-	-	-	-
013. Kambang Sari	-	-	-	-	-	-	-
014. Jatimulyo	-	-	-	-	-	-	-
015. Tanuharjo	-	-	-	-	-	-	-
016. Karangtanjung	-	-	-	-	-	-	-
017. Kemanggihan	-	-	-	-	-	-	-
018. Kalijaya	-	-	-	-	-	-	-
019. Karangembang	-	-	-	-	-	-	-
020. Seliling	-	-	-	-	-	-	-
021. Tlogowulung	1	80	63	143	11	6	17
023. Kaliputih	-	-	-	-	-	-	-
024. Wonokromo	-	-	-	-	-	-	-
025. Sawangan	-	-	-	-	-	-	-
026. Kalirancang	-	-	-	-	-	-	-
027. Krakal	2	395	448	843	21	10	31

Sumber data: UPT Dikpora Kec. Alian

Tabel : 4.1.8. Banyaknya Sekolah Lanjutan Tingkat Pertama (SLTP) Swasta di Kecamatan Alian dirinci menurut Banyaknya Sekolah, Murid, Lulusan, Putus Sekolah, Serta Guru per desa, 2015

Desa	Sekolah	Murid			Guru		
		Laki-laki	Perempuan	Jumlah	Laki-laki	Perempuan	Jumlah
(1)	(2)	(3)	(4)	(5)	(6)	(7)	(8)
Tahun 2011	4	170	164	691	31	25	59
Tahun 2012	4	172	155	582	31	25	56
Tahun 2013	5	169	163	533	31	25	54
Tahun 2014	5	171	166	435	31	25	76
Jumlah	7	337	295	632	49	47	96
011. Bojongsari	1	13	16	29	4	5	9
012. Surotrunan	-	-	-	-	-	-	-
013. Kambang Sari	-	-	-	-	-	-	-
014. Jatimulyo	-	-	-	-	-	-	-
015. Tanuharjo	-	-	-	-	-	-	-
016. Karangtanjung	-	-	-	-	-	-	-
017. Kemanguhan	1	56	48	104	8	12	20
018. Kalijaya	1	78	55	133	7	11	18
019. Karangkebang	-	-	-	-	-	-	-
020. Seliling	-	-	-	-	-	-	-
021. Tlogowulung	-	-	-	-	-	-	-
023. Kaliputih	1	67	53	120	9	5	14
024. Wonokromo	-	-	-	-	-	-	-
025. Sawangan	1	25	32	57	7	5	12
026. Kalirancang	1	12	18	30	5	3	8
027. Krakal	1	86	73	159	9	6	15

Sumber data: UPT Dikpora Kec. Alian

Tabel : 4.1.9. Banyaknya Madrasah Tsanawiyah (MTs) Swasta di Kecamatan Alian dirinci menurut Banyaknya Sekolah, Murid, Lulusan, Putus Sekolah Serta Guru Tetap dan Tidak Tetap per desa, 2015

Desa	Sekolah	Murid			Guru		
		Laki-laki	Perempuan	Jumlah	Laki-laki	Perempuan	Jumlah
(1)	(2)	(3)	(4)	(5)	(6)	(7)	(8)
Tahun 2011	4	170	164	691	31	25	59
Tahun 2012	4	172	155	582	31	25	56
Tahun 2013	5	169	163	533	31	25	54
Tahun 2014	5	171	166	435	31	25	76
Jumlah	7	337	295	632	49	47	96
011. Bojongsari	1	13	16	29	4	5	9
012. Surotrunan	-	-	-	-	-	-	-
013. Kambang Sari	-	-	-	-	-	-	-
014. Jatimulyo	-	-	-	-	-	-	-
015. Tanuharjo	-	-	-	-	-	-	-
016. Karangtanjung	-	-	-	-	-	-	-
017. Kemanguhan	1	56	48	104	8	12	20
018. Kalijaya	1	78	55	133	7	11	18
019. Karangembang	-	-	-	-	-	-	-
020. Seliling	-	-	-	-	-	-	-
021. Tlogowulung	-	-	-	-	-	-	-
023. Kaliputih	1	67	53	120	9	5	14
024. Wonokromo	-	-	-	-	-	-	-
025. Sawangan	1	25	32	57	7	5	12
026. Kalirancang	1	12	18	30	5	3	8
027. Krakal	1	86	73	159	9	6	15

Sumber data: UPT Dikpora Kec. Alian

Tabel : 4.1.10. Banyaknya Madrasah Tsanawiyah (MTs) Negeri di Kecamatan Alian dirinci menurut Banyaknya Sekolah, Murid, Lulusan, Putus Sekolah Serta Guru Tetap dan Tidak Tetap per desa, 2015

Desa	Sekolah	Murid			Guru		
		Laki-laki	Perempuan	Jumlah	Laki-laki	Perempuan	Jumlah
(1)	(2)	(3)	(4)	(5)	(6)	(7)	(8)
Tahun 2011	-	-	-	-	-	-	-
Tahun 2012	-	-	-	-	-	-	-
Tahun 2013	-	-	-	-	-	-	-
Tahun 2014	-	-	-	-	-	-	-
Jumlah	-	-	-	-	-	-	-
011. Bojongsari	-	-	-	-	-	-	-
012. Surotrunan	-	-	-	-	-	-	-
013. Kambang Sari	-	-	-	-	-	-	-
014. Jatimulyo	-	-	-	-	-	-	-
015. Tanuharjo	-	-	-	-	-	-	-
016. Karangtanjung	-	-	-	-	-	-	-
017. Kemungguhan	-	-	-	-	-	-	-
018. Kalijaya	-	-	-	-	-	-	-
019. Karangembang	-	-	-	-	-	-	-
020. Seliling	-	-	-	-	-	-	-
021. Tlogowulung	-	-	-	-	-	-	-
023. Kaliputih	-	-	-	-	-	-	-
024. Wonokromo	-	-	-	-	-	-	-
025. Sawangan	-	-	-	-	-	-	-
026. Kalirancang	-	-	-	-	-	-	-
027. Krakal	-	-	-	-	-	-	-

Sumber data: UPT Dikpora Kec. Alian

Tabel : 4.1.11. Banyaknya Sekolah Menengah Umum (SMU) Negeri di Kecamatan Alian dirinci menurut Banyaknya Sekolah, Murid, Lulusan, Putus Sekolah Serta Guru Tetap dan Tidak Tetap per desa, 2015

Desa	Sekolah	Murid			Guru		
		Laki-laki	Perempuan	Jumlah	Laki-laki	Perempuan	Jumlah
(1)	(2)	(3)	(4)	(5)	(6)	(7)	(8)
Tahun 2011	-	-	-	-	-	-	-
Tahun 2012	-	-	-	-	-	-	-
Tahun 2013	-	-	-	-	-	-	-
Tahun 2014	-	-	-	-	-	-	-
Jumlah	-	-	-	-	-	-	-
011. Bojongsari	-	-	-	-	-	-	-
012. Surotrunan	-	-	-	-	-	-	-
013. Kambang Sari	-	-	-	-	-	-	-
014. Jatimulyo	-	-	-	-	-	-	-
015. Tanuharjo	-	-	-	-	-	-	-
016. Karangtanjung	-	-	-	-	-	-	-
017. Kemungguhan	-	-	-	-	-	-	-
018. Kalijaya	-	-	-	-	-	-	-
019. Karangembang	-	-	-	-	-	-	-
020. Seliling	-	-	-	-	-	-	-
021. Tlogowulung	-	-	-	-	-	-	-
023. Kaliputih	-	-	-	-	-	-	-
024. Wonokromo	-	-	-	-	-	-	-
025. Sawangan	-	-	-	-	-	-	-
026. Kalirancang	-	-	-	-	-	-	-
027. Krakal	-	-	-	-	-	-	-

Sumber data: UPT Dikpora Kec. Alian

Tabel : 4.1.12. Banyaknya Sekolah Menengah Umum (SMU) Swasta di Kecamatan Alian dirinci menurut Banyaknya Sekolah, Murid, Lulusan, Putus Sekolah Serta Guru Tetap dan Tidak Tetap per desa, 2015

Desa	Sekolah	Murid			Guru		
		Laki-laki	Perempuan	Jumlah	Laki-laki	Perempuan	Jumlah
		(1)	(2)	(3)	(4)	(5)	(6)
Tahun 2011	-	-	-	-	-	-	-
Tahun 2012	-	-	-	-	-	-	-
Tahun 2013	-	-	-	-	-	-	-
Tahun 2014	-	-	-	-	-	-	-
Jumlah	-	-	-	-	-	-	-
011. Bojongsari	-	-	-	-	-	-	-
012. Surotrunan	-	-	-	-	-	-	-
013. Kambang Sari	-	-	-	-	-	-	-
014. Jatimulyo	-	-	-	-	-	-	-
015. Tanuharjo	-	-	-	-	-	-	-
016. Karangtanjung	-	-	-	-	-	-	-
017. Kemanguhan	-	-	-	-	-	-	-
018. Kalijaya	-	-	-	-	-	-	-
019. Karangembang	-	-	-	-	-	-	-
020. Seliling	-	-	-	-	-	-	-
021. Tlogowulung	-	-	-	-	-	-	-
023. Kaliputih	-	-	-	-	-	-	-
024. Wonokromo	-	-	-	-	-	-	-
025. Sawangan	-	-	-	-	-	-	-
026. Kalirancang	-	-	-	-	-	-	-
027. Krakal	-	-	-	-	-	-	-

Sumber Data : Dinas Pendidikan dan Kebudayaan Kab. Kebumen

Source : Educational and Cultural Service of Kebumen Regency

Tabel : 4.1.13. Banyaknya Sekolah Menengah Kejuruan (SMK) Negeri di Kecamatan Alian dirinci menurut Banyaknya Sekolah, Murid, Lulusan, Putus Sekolah Serta Guru Tetap dan Tidak Tetap per desa, 2015

Desa	Sekolah	Murid			Guru		
		Laki-laki	Perempuan	Jumlah	Laki-laki	Perempuan	Jumlah
(1)	(2)	(3)	(4)	(5)	(6)	(7)	(8)
Tahun 2011	-	-	-	-	-	-	-
Tahun 2012	-	-	-	-	-	-	-
Tahun 2013	-	-	-	-	-	-	-
Tahun 2014	-	-	-	-	-	-	-
Jumlah	1	210	185	395	18	13	31
011. Bojongsari	-	-	-	-	-	-	-
012. Surotrunan	-	-	-	-	-	-	-
013. Kambang Sari	-	-	-	-	-	-	-
014. Jatimulyo	-	-	-	-	-	-	-
015. Tanuharjo	-	-	-	-	-	-	-
016. Karangtanjung	-	-	-	-	-	-	-
017. Kemanggungan	-	-	-	-	-	-	-
018. Kalijaya	-	-	-	-	-	-	-
019. Karangembang	-	-	-	-	-	-	-
020. Seliling	1	210	185	395	18	13	31
021. Tlogowulung	-	-	-	-	-	-	-
023. Kaliputih	-	-	-	-	-	-	-
024. Wonokromo	-	-	-	-	-	-	-
025. Sawangan	-	-	-	-	-	-	-
026. Kalirancang	-	-	-	-	-	-	-
027. Krakal	-	-	-	-	-	-	-

Sumber data: UPT Dikpora Kec. Alian

Tabel : 4.1.14. Banyaknya Sekolah Menengah Kejuruan (SMK) Swasta di Kecamatan Alian dirinci menurut Banyaknya Sekolah, Murid, Lulusan, Putus Sekolah Serta Guru Tetap dan Tidak Tetap per desa, 2015

BANYAKNYA SMK SWASTA DI KECAMATAN ALIAN DIRINCI MENURUT BANYAKNYA SEKOLAH, MURID, LULUSAN, PUTUS SEKOLAH SERTA GURU TETAP DAN TIDAK TETAP PER Desa, 2012

Desa	Sekolah	Murid			Guru		
		Laki-laki	Perempuan	Jumlah	Laki-laki	Perempuan	Jumlah
(1)	(2)	(3)	(4)	(5)	(6)	(7)	(8)
Tahun 2011	-	*)	*)	*)	*)	*)	*)
Tahun 2012	-	*)	*)	*)	*)	*)	*)
Tahun 2013	-	*)	*)	*)	*)	*)	*)
Tahun 2014	1	90	33	123	17	9	26
Jumlah	1	95	36	131	17	10	27
011. Bojongsari	-	-	-	-	-	-	-
012. Surotrunan	-	-	-	-	-	-	-
013. Kambang Sari	-	-	-	-	-	-	-
014. Jati mulyo	1	78	25	103	8	4	12
015. Tanuharjo	-	-	-	-	-	-	-
016. Karangtanjung	-	-	-	-	-	-	-
017. Kemanggihan	-	-	-	-	-	-	-
018. Kalijaya	-	-	-	-	-	-	-
019. Karangembang	-	-	-	-	-	-	-
020. Seliling	-	-	-	-	-	-	-
021. Tlogowulung	-	-	-	-	-	-	-
023. Kaliputih	-	-	-	-	-	-	-
024. Wonokromo	-	-	-	-	-	-	-
025. Sawangan	-	-	-	-	-	-	-
026. Kalirancang	1	17	11	28	9	6	15
027. Krakal	-	-	-	-	-	-	-

Sumber data: UPT Dikpora Kec. Alian

Tabel : 4.1.15. Banyaknya Madrasah Aliah (MA) Negeri di Kecamatan Alian per desa, Banyaknya Sekolah, Murid, Lulusan, Putus Sekolah Serta Guru Tetap dan Tidak Tetap, 2015

Desa	Seko- lah	Murid			Guru		
		Laki-laki	Peremp uan	Jumlah	Laki-laki	Peremp uan	Jumlah
(1)	(2)	(3)	(4)	(5)	(6)	(7)	(8)
Tahun 2011	-	-	-	-	-	-	-
Tahun 2012	-	-	-	-	-	-	-
Tahun 2013	-	-	-	-	-	-	-
Tahun 2014	-	-	-	-	-	-	-
Jumlah	-	-	-	-	-	-	-
011. Bojongsari	-	-	-	-	-	-	-
012. Surotrunan	-	-	-	-	-	-	-
013. Kambang Sari	-	-	-	-	-	-	-
014. Jatimulyo	-	-	-	-	-	-	-
015. Tanuharjo	-	-	-	-	-	-	-
016. Karangtanjung	-	-	-	-	-	-	-
017. Kemanggihan	-	-	-	-	-	-	-
018. Kalijaya	-	-	-	-	-	-	-
019. Karangembang	-	-	-	-	-	-	-
020. Seliling	-	-	-	-	-	-	-
021. Tlogowulung	-	-	-	-	-	-	-
023. Kaliputih	-	-	-	-	-	-	-
024. Wonokromo	-	-	-	-	-	-	-
025. Sawangan	-	-	-	-	-	-	-
026. Kalirancang	-	-	-	-	-	-	-
027. Krakal	-	-	-	-	-	-	-

Sumber data: UPT Dikpora Kec. Alian

Tabel : 4.1.16. Banyaknya Madrasah Aliah (MA) Swasta di Kecamatan Alian per desa, Banyaknya Sekolah, Murid, Lulusan, Putus Sekolah Serta Guru Tetap dan Tidak Tetap, 2015

Desa	Sekolah	Murid			Guru		
		Laki-laki	Perempuan	Jumlah	Laki-laki	Perempuan	Jumlah
(1)	(2)	(3)	(4)	(5)	(6)	(7)	(8)
Tahun 2011	-	*)	*)	*)	*)	*)	*)
Tahun 2012	-	*)	*)	*)	*)	*)	*)
Tahun 2013	-	*)	*)	*)	*)	*)	*)
Tahun 2014	-	*)	*)	*)	*)	*)	*)
Jumlah	-	-	-	-	-	-	-
011. Bojongsari	-	-	-	-	-	-	-
012. Surotrunan	-	-	-	-	-	-	-
013. Kambang Sari	-	-	-	-	-	-	-
014. Jatimulyo	-	-	-	-	-	-	-
015. Tanuharjo	-	-	-	-	-	-	-
016. Karangtanjung	-	-	-	-	-	-	-
017. Kemungguhan	-	-	-	-	-	-	-
018. Kalijaya	-	-	-	-	-	-	-
019. Karangembang	-	-	-	-	-	-	-
020. Seliling	-	-	-	-	-	-	-
021. Tlogowulung	-	-	-	-	-	-	-
023. Kaliputih	-	-	-	-	-	-	-
024. Wonokromo	-	-	-	-	-	-	-
025. Sawangan	-	-	-	-	-	-	-
026. Kalirancang	-	-	-	-	-	-	-
027. Krakal	-	-	-	-	-	-	-

Sumber data: UPT Dikpora Kec. Alian

Tabel : 4.1.17. Banyaknya Pondok Pesantren, Santri dan Guru/Ustad di Kecamatan Alian per desa, 2015

Desa	Pondok Pesantren	Santri			Guru/ Ustad
		Laki-laki	Perem-puan	Jumlah	
(1)	(2)	(3)	(4)	(5)	(6)
<i>Tahun 2011</i>	17	960	655	1.615	77
<i>Tahun 2012</i>	17	1.015	710	1.725	81
<i>Tahun 2013</i>	17	900	811	1.711	94
<i>Tahun 2014</i>	17	900	808	1.708	95
Jumlah	17	1.024	803	1.827	94
011. Bojongsari	3	310	260	570	8
012. Surotrunan	3	65	48	113	9
013. Kambang Sari	-	-	-	-	-
014. Jatimulyo	-	-	-	-	-
015. Tanuharjo	2	197	61	258	15
016. Karangtanjung	3	134	198	332	23
017. Kemangguhan	2	175	82	257	11
018. Kalijaya	-	-	-	-	-
019. Karangembang	1	46	79	125	8
020. Seliling	-	-	-	-	-
021. Tlogowulung	-	-	-	-	-
023. Kaliputih	-	-	-	-	-
024. Wonokromo	-	-	-	-	-
025. Sawangan	3	97	75	172	20
026. Kalirancang	-	-	-	-	-
027. Krakal	-	-	-	-	-

Sumber data: Statistik Kecamatan Alian

Tabel : 4.2.1. Banyaknya Tempat Ibadah di Kecamatan Alian per desa dan Jenis Tempat Ibadah, 2015

Desa	Masjid	Langgar/ Mushola	Gereja	Vihara	Pura	Klenteng
(1)	(2)	(3)	(4)	(5)	(6)	(7)
<i>Tahun 2011</i>	67	247	-	-	-	-
<i>Tahun 2012</i>	67	253	-	-	-	-
<i>Tahun 2013</i>	67	253	-	-	-	-
<i>Tahun 2014</i>	67	253	-	-	-	-
Jumlah	65	257	-	-	-	-
011. Bojongsari	3	22	-	-	-	-
012. Surotrunan	4	16	-	-	-	-
013. Kambang Sari	2	11	-	-	-	-
014. Jatimulyo	1	13	-	-	-	-
015. Tanuharjo	2	18	-	-	-	-
016. Karangtanjung	3	8	-	-	-	-
017. Kemungguhan	6	30	-	-	-	-
018. Kalijaya	4	6	-	-	-	-
019. Karangkebang	5	23	-	-	-	-
020. Seliling	3	16	-	-	-	-
021. Tlogowulung	5	22	-	-	-	-
023. Kaliputih	3	6	-	-	-	-
024. Wonokromo	7	26	-	-	-	-
025. Sawangan	4	6	-	-	-	-
026. Kalirancang	8	18	-	-	-	-
027. Krakal	5	16	-	-	-	-

Sumber data: Koordinator Kecamatan Alian

Tabel : 4.2.2. Banyaknya Nikah, Talak, Cerai dan Rujuk (NCR) di Kecamatan Alian per desa, 2015

Desa	Nikah	Talak	Cerai	Rujuk
(1)	(2)	(3)	(4)	(5)
<i>Tahun 2011</i>	787	35	48	-
<i>Tahun 2012</i>	810	49	60	-
<i>Tahun 2013</i>	732	16	48	-
<i>Tahun 2014</i>	741	50	102	-
Jumlah	825	10	45	-
011. Bojongsari	46	1	3	-
012. Surotrunan	49	-	2	-
013. Kambang Sari	65	-	2	-
014. Jatimulyo	33	-	1	-
015. Tanuharjo	42	-	6	-
016. Karangtanjung	29	-	3	-
017. Kemungguhan	62	5	3	-
018. Kalijaya	46	-	2	-
019. Karangkembang	49	-	3	-
020. Seliling	43	-	5	-
021. Tlogowulung	78	-	2	-
023. Kaliputih	42	2	1	-
024. Wonokromo	73	-	3	-
025. Sawangan	30	1	3	-
026. Kalirancang	82	1	5	-
027. Krakal	56	-	1	-

Sumber data: KUA Kec. Alian

Tabel : 4.3.1. Banyaknya Rumah Sakit, Balai Pengobatan/Rumah Bersalin (BP/RB), Puskesmas dan Puskesmas Pembantu Serta Banyaknya Tempat Tidur Bagi yang Menerima Rawat Inap di Kecamatan Alian per desa, 2015

Desa	Rumah Sakit		Puskesmas Perawatan		Puskesmas Non Perawatan	Puskesmas Pembantu
	Jumlah	Tempat Tidur	Jumlah	Tempat Tidur		
(1)	(2)	(3)	(4)	(5)	(6)	(7)
Tahun 2011	-	-	-	-	-	3
Tahun 2012	-	-	1	15	-	4
Tahun 2013	-	-	1	15	-	3
Tahun 2014	-	-	1	22	-	2
Jumlah	-	-	1	25	-	7
011. Bojongsari	-	-	-	-	-	-
012. Surotrunan	-	-	-	-	-	1
013. Kambang Sari	-	-	-	-	-	-
014. Jatimulyo	-	-	-	-	-	-
015. Tanuharjo	-	-	-	-	-	1
016. Karangtanjung	-	-	-	-	-	-
017. Kemanguhan	-	-	-	-	-	-
018. Kalijaya	-	-	-	-	-	-
019. Karangsembang	-	-	-	-	-	-
020. Seliling	-	-	-	-	-	1
021. Tlogowulung	-	-	-	-	-	-
023. Kaliputih	-	-	-	-	-	1
024. Wonokromo	-	-	-	-	-	1
025. Sawangan	-	-	-	-	-	1
026. Kalirancang	-	-	-	-	-	1
027. Krakal	-	-	1	25	-	-

Sumber data: Puskesmas Alian

Tabel : 4.3.2. Banyaknya Tenaga Kesehatan yang berada di Kecamatan Alian per desa, 2015

Desa	Dokter	Bidan	Mantri / Perawat	Jumlah
(1)	(2)	(3)	(4)	(4)
Tahun 2011	2	19	14	35
Tahun 2012	2	19	18	39
Tahun 2013	3	19	20	42
Tahun 2014	4	17	24	45
Jumlah	4	17	26	47
011. Bojongsari	-	1	-	1
012. Surotrunan	-	1	4	5
013. Kambang Sari	-	1	-	1
014. Jatimulyo	-	2	-	2
015. Tanuharjo	1	1	2	4
016. Karangtanjung	-	1	-	1
017. Kemungguhan	-	2	-	2
018. Kalijaya	-	1	3	4
019. Karangembang	-	1	1	2
020. Seliling	-	1	1	2
021. Tlogowulung	-	1	-	1
023. Kaliputih	-	-	2	2
024. Wonokromo	-	1	3	4
025. Sawangan	1	1	3	5
026. Kalirancang	-	1	2	3
027. Krakal	2	1	5	8

Sumber data: Puskesmas Alian

Tabel : 4.3.3. Banyaknya Posyandu dan Balita yang Ditimbang di Kecamatan Alian per desa, 2015

Desa	Posyandu		Balita Yang Ditimbang
	Jumlah	Melapor	
(1)	(2)	(3)	(4)
Tahun 2011	101	91	3.886
Tahun 2012	91	91	3.013
Tahun 2013	90	90	3.457
Tahun 2014	90	90	3.542
Jumlah	85	85	3.040
011. Bojongsari	6	6	129
012. Surotrunan	5	5	196
013. Kambang Sari	7	7	32
014. Jatimulyo	6	6	110
015. Tanuharjo	6	6	153
016. Karangtanjung	5	5	115
017. Kemanguhan	2	2	365
018. Kalijaya	5	5	208
019. Karangkembang	4	4	58
020. Seliling	4	4	391
021. Tlogowulung	7	7	113
023. Kaliputih	5	5	205
024. Wonokromo	5	5	253
025. Sawangan	5	5	85
026. Kalirancang	8	8	238
027. Krakal	5	5	389

Sumber data: Puskesmas Alian

Tabel : 4.3.4. Banyaknya Balita di Kecamatan Alian yang Ditimbang dan Memiliki Kartu Menuju Sehat (KMS) Serta yang Ditimbang di Posyandu per desa, 2015

Desa	Banyaknya Balita			
	Jumlah	Memiliki KMS	Ditimbang di Posyandu	Ditimbang Naik
(1)	(2)	(3)	(4)	(5)
Tahun 2011	4.420	4.420	3.886	2.420
Tahun 2012	4.541	4.541	3.013	2.109
Tahun 2013	4.629	4.629	3.457	2.413
Tahun 2014	4.706	4.706	3.542	2.678
Jumlah	3.040	3.043	3.044	2.987
011. Bojongsari	129	129	129	127
012. Surotrunan	196	196	196	193
013. Kambang Sari	32	35	35	31
014. Jatimulyo	110	110	110	108
015. Tanuharjo	153	153	153	152
016. Karangtanjung	115	115	115	111
017. Kemanguhan	365	365	365	360
018. Kalijaya	208	208	208	205
019. Karangsembang	58	58	59	54
020. Seliling	391	391	391	389
021. Tlogowulung	113	113	113	110
023. Kaliputih	205	205	205	200
024. Wonokromo	253	253	253	250
025. Sawangan	85	85	85	83
026. Kalirancang	238	238	238	232
027. Krakal	389	389	389	382

Sumber data: Puskesmas Alian

Tabel : 4.4.1. Banyaknya KK Pra Sejahtera, Sejahtera I, Sejahtera II, Sejahtera III dan Sejahtera III+ per desa, 2015

Desa	Pra Sejahtera	Sejahtera I	Sejahtera II	Sejahtera III	Sejahtera III+	Jumlah KK
(1)	(2)	(3)	(4)	(5)	(6)	(7)
<i>Tahun 2011</i>	5.551	2.478	5.008	3.930	151	17.118
<i>Tahun 2012</i>	5.436	2.665	5.232	4.054	186	17.573
<i>Tahun 2013</i>	5.374	2.506	5.217	4.619	147	17.863
<i>Tahun 2014</i>	4.735	3.687	4.761	2.801	173	16.157
Jumlah	4.729	3.695	4.761	2.801	174	16.160
011. Bojongsari	401	441	365	110	18	1.335
012. Surotrunan	462	26	224	279	6	997
013. Kambang Sari	33	191	70	65	22	381
014. Jatimulyo	136	170	206	469	47	1.028
015. Tanuharjo	151	43	109	401	18	722
016. Karangtanjung	207	93	103	303	8	714
017. Kemungguhan	271	365	314	74	4	1.028
018. Kalijaya	292	323	200	46	3	864
019. Karangembang	460	103	73	22	6	664
020. Seliling	325	481	534	86	12	1.438
021. Tlogowulung	98	167	116	36	2	419
023. Kaliputih	217	242	509	45	3	1.016
024. Wonokromo	638	105	219	238	4	1.204
025. Sawangan	98	343	479	274	5	1.199
026. Kalirancang	455	78	711	217	5	1.466
027. Krakal	485	524	529	136	11	1.685

Sumber data: UPT BPPKB Kec. Alian

Tabel : 4.4.2. Banyaknya Penyandang Cacat di Kecamatan Alian per desa dan Jenis Kecacatan, 2015

Desa	Jenis Kecacatan					Jumlah
	Cacat Tubuh	Cacat Netra	Cacat Wicara	Cacat Mental	Cacat lainnya	
(1)	(2)	(3)	(4)	(5)	(6)	(7)
Tahun 2011	56	41	36	70	72	275
Tahun 2012	56	41	36	70	72	275
Tahun 2013	74	53	60	72	73	332
Tahun 2014	82	49	37	74	73	279
Jumlah	56	51	55	82	71	315
011. Bojongsari	2	3	4	2	4	15
012. Surotrunan	1	3	6	14	3	27
013. Kambang Sari	-	3	5	-	4	12
014. Jatimulyo	4	-	4	4	4	16
015. Tanuharjo	-	5	1	9	1	16
016. Karangtanjung	18	5	2	1	6	32
017. Kemanggihan	4	2	3	6	1	16
018. Kalijaya	-	3	5	1	6	15
019. Karangembangan	15	9	3	7	2	36
020. Seliling	2	2	2	3	7	16
021. Tlogowulung	7	4	4	6	9	30
023. Kaliputih	-	1	-	1	7	9
024. Wonokromo	2	2	5	6	5	20
025. Sawangan	1	4	6	9	6	26
026. Kalirancang	-	2	2	6	2	12
027. Krakal	-	3	3	7	4	17

Sumber data: Sie Kesra Kec. Alian

Tabel : 4.4.3. Banyaknya Rumah Tangga di Kecamatan Alian Dirinci Per desa Menurut Sumber Air Minum/ Memasak di Kecamatan Alian 2015

Desa / Kelurahan	Air Kemasan	Leding	Pompa	Sumur
(1)	(2)	(3)	(4)	(5)
<i>Tahun 2014</i>	152	2.276	1.418	6.160
Jumlah	136	2.007	1.418	5.752
011. Bojongsari	-	11	4	947
012. Surotrunan	-	-	3	23
013. Kambang Sari	5	-	130	328
014. Jatimulyo	-	-	82	45
015. Tanuharjo	6	52	5	174
016. Karangtanjung	-	-	145	37
017. Kemanggihan	-	14	48	424
018. Kalijaya	1	-	444	176
019. Karangembang	1	105	101	71
020. Seliling	-	-	-	123
021. Tlogowulung	48	1	19	286
023. Kaliputih	16	587	125	484
024. Wonokromo	-	479	15	376
025. Sawangan	37	188	189	831
026. Kalirancang	15	560	31	840
027. Krakal	7	10	77	587

Sumber data: Statistik Kecamatan Alian

Tabel : 4.4.4. Banyaknya Rumah Tangga di Kecamatan Alian Dirinci Per desa Menurut Sumber Air Bersih Yang Digunakan 2015

Desa / Kelurahan	Mata Air	Air Sungai	Lainnya	Jumlah
(1)	(6)	(7)	(8)	(9)
<i>Tahun 2014</i>	7.945	6	14	17.971
Jumlah	7.201	6	13	16.533
011. Bojongsari	397	-	-	1.359
012. Surotrunan	886	-	-	912
013. Kambang Sari	294	-	2	759
014. Jatimulyo	516	-	-	643
015. Tanuharjo	449	6	-	692
016. Karangtanjung	1.045	-	-	1.227
017. Kemungguhan	259	-	-	745
018. Kalijaya	427	-	-	1.048
019. Karangkembang	450	-	-	728
020. Seliling	973	-	-	1.096
021. Tlogowulung	120	-	2	476
023. Kaliputih	480	-	1	1.693
024. Wonokromo	144	-	2	1.016
025. Sawangan	757	-	4	2.006
026. Kalirancang	1	-	-	1.447
027. Krakal	3	-	2	686

Sumber data: Statistik Kecamatan Alian

Tabel : 4.4.5. Banyaknya Rumah Tangga di Kecamatan Alian Dirinci Per desa Menurut Status Kepemilikan Jamban 2015

Desa / Kelurahan	Jamban Sendiri	Jamban Bersama	Jamban Umum	Tidak Ada	Jumlah
(1)	(2)	(3)	(4)	(5)	(6)
<i>Tahun 2014</i>	11.145	1.238	184	5.404	17.971
Jumlah	11.145	1.238	184	5.404	17.971
011. Bojongsari	632	48	8	329	1.017
012. Surotrunan	658	142	-	559	1.359
013. Kambang Sari	677	50	1	184	912
014. Jatimulyo	512	4	1	242	759
015. Tanuharjo	438	32	1	172	643
016. Karangtanjung	512	30	9	141	692
017. Kemangguhan	580	15	1	631	1.227
018. Kalijaya	302	100	6	337	745
019. Karangkembang	669	41	2	336	1.048
020. Seliling	317	221	-	190	728
021. Tlogowulung	688	16	-	392	1.096
023. Kaliputih	307	47	15	107	476
024. Wonokromo	1.185	58	22	428	1.693
025. Sawangan	703	134	86	93	1.016
026. Kalirancang	1.181	40	10	775	2.006
027. Krakal	1.112	154	14	167	1.447
17. Bulurejo	362	51	-	273	686
18. Kedungweru	310	55	8	48	421

Sumber data: Statistik Kecamatan Alian

Tabel : 4.4.6. Banyaknya Rumah Tangga di Kecamatan Alian Dirinci Per desa Menurut Status Kepemilikan Jenis Penampungan Jamban 2015

Desa / Kelurahan	Tangki Septik	Tanpa Tangki Septik	Tidak punya	Jumlah
(1)	(2)	(3)	(4)	(5)
<i>Tahun 2014</i>	9.771	1.674	1.122	12.567
Jumlah	9.038	1.637	1.107	11.782
011. Bojongsari	645	28	15	688
012. Surotrunan	593	206	2	801
013. Kambang Sari	720	3	5	728
014. Jatimulyo	512	4	1	517
015. Tanuharjo	459	7	5	471
016. Karangtanjung	340	187	24	551
017. Kemanguhan	577	10	9	596
018. Kalijaya	341	55	12	408
019. Karangembang	597	91	24	712
020. Seliling	255	277	6	538
021. Tlogowulung	700	3	1	704
023. Kaliputih	308	59	2	369
024. Wonokromo	1.030	99	136	1.265
025. Sawangan	483	334	106	923
026. Kalirancang	426	111	694	1.231
027. Krakal	1.052	163	65	1.280

Sumber data: Statistik Kecamatan Alian

<http://kebumenkab.bps.go.id>

<http://kebumenkab.bps.go.id>

BAB V.

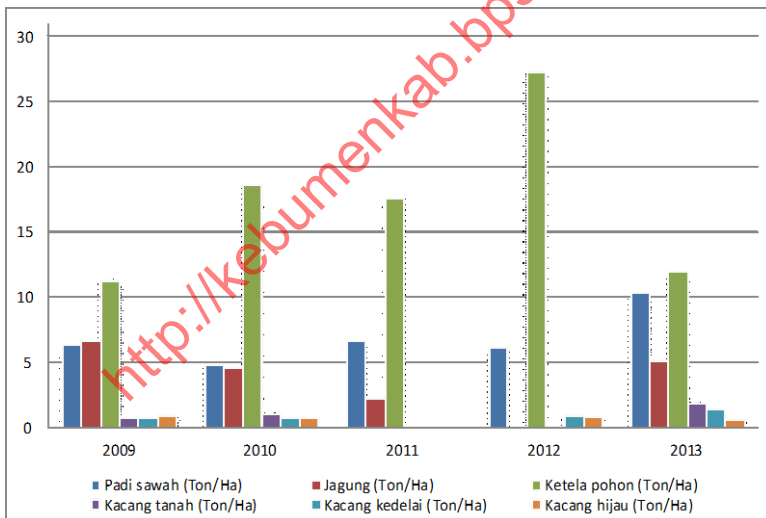
P E R T A N I A N

<http://kebumenkab.bps.go.id>

BAB V. PERTANIAN

Sumber Daya Alam merupakan sumber pokok aktivitas penduduk di Kecamatan Alian khususnya, hal tersebut dapat kita buktikan dari sebagian besar penduduk bermata pencaharian bersumber dari sektor pertanian.

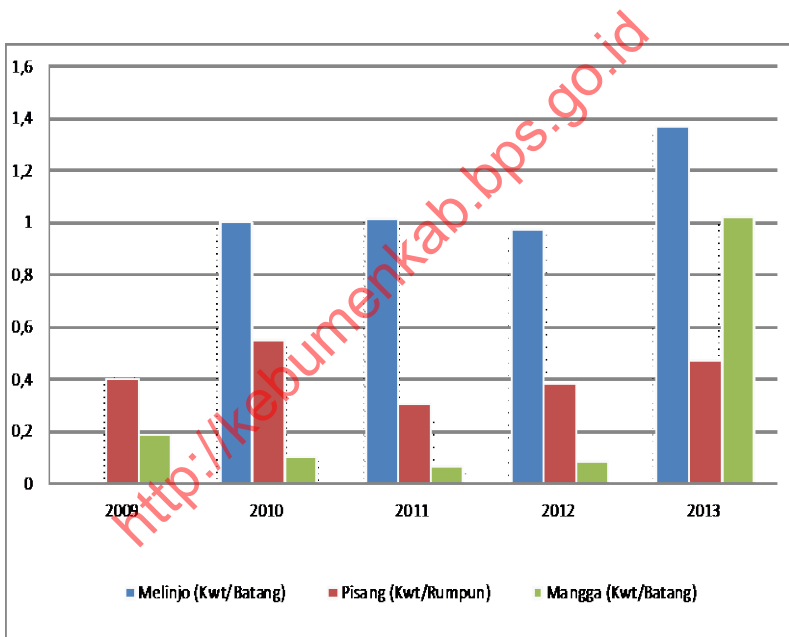
Kegiatan ekonomi dari sektor pertanian merupakan pondasi dasar yang terbesar rumah tangga penduduk di Kecamatan Alian adalah dari jenis tanaman padi dan palawija. Kondisi geografis yang terletak di sebagian besar wilayah pegunungan sangat mendukung sekali aktivitas penduduk untuk memperluas dalam sektor perkebunan dan hortikultura.



Grafik 11.
Produktivitas Tanaman Bahan Makanan di Kecamatan Alian
tahun 2009 - 2015

<http://kebumenkab.bps.go.id>

Penggunaan lahan dan luas Panen berbagai jenis tanaman dalam sektor pertanian padi dan palawija, perkebunan, peternakan dan lai sebagainya dapat kita lihat dalam bentuk tabel dan angka. Informasi ini diharapkan mampu untuk lebih mengembangkan sektor pertanian pada umumnya, sehingga masyarakat dapat lebih meningkatkan produksi dari sektor pertanian sehingga mampu meningkatkan perekonomian penduduk pada umumnya dan ekonomi rumah tangga pada khususnya.



Grafik 12.
Produktivitas Tanaman Hortikultura di Kecamatan Alian tahun 2009 - 2015

<http://kebumenkab.bps.go.id>

Tabel : 5.1. Luas Panen dan Produksi Tanaman Bahan Makanan di Kecamatan Alian dirinci per desa, 2015

Desa / Kelurahan	Padi Sawah		Padi Ladang	
	Luas Panen	Produksi	Luas Panen	Produksi
	(Ha)	(Ton)	(Ha)	(Ton)
(1)	(2)	(3)	(4)	(5)
<i>Jumlah tahun 2011</i>	2.427,00	15.536,17	-	-
<i>Jumlah tahun 2012</i>	2.403,00	11.760,28	-	-
<i>Jumlah tahun 2013</i>	2.428,00	16.211,40	-	-
<i>Jumlah tahun 2014</i>	2.716,00	16.716,98	15,00	73,80
Jumlah	2.612,00	27.139,98	-	-
011. Bojongsari	260,00	12.222,00	-	-
012. Surotrunan	232,00	1.832,53	-	-
013. Kambang Sari	140,00	1.153,92	-	-
014. Jatimulyo	110,00	871,23	-	-
015. Tanuharjo	192,00	1.520,70	-	-
016. Karangtanjung	142,00	1.124,68	-	-
017. Kemanggihan	115,13	778,42	-	-
018. Kalijaya	106,41	584,71	-	-
019. Karangkebang	133,20	1.006,38	-	-
020. Seliling	127,38	713,32	-	-
021. Tlogowulung	117,62	747,29	-	-
023. Kaliputih	94,67	536,45	-	-
024. Wonokromo	360,68	2.012,84	-	-
025. Sawangan	59,46	255,67	-	-
026. Kalirancang	93,37	401,91	-	-
027. Krakal	328,08	1.377,94	-	-

Sumber : UPT Distannak Kecamatan Alian

Tabel : 5.1. Lanjutan

Desa / Kelurahan	Jagung		Ketela Pohon	
	Luas Panen (Ha)	Produksi (Ton)	Luas Panen (Ha)	Produksi (Ton)
(1)	(6)	(7)	(8)	(9)
<i>Jumlah tahun 2011</i>	15,00	101,00	100,00	1.130,00
<i>Jumlah tahun 2012</i>	23,00	106,28	100,00	1.865,00
<i>Jumlah tahun 2013</i>	12,00	28,00	100,00	1.766,00
<i>Jumlah tahun 2014</i>	-	-	150,00	4.111,81
Jumlah	41,30	212,07	112,20	1.346,40
011. Bojongsari	4,00	19,60	4,00	48,00
012. Surotrunan	-	-	12,80	153,60
013. Kambang Sari	-	-	-	-
014. Jatimulyo	-	-	3,00	36,00
015. Tanuharjo	-	-	2,00	24,00
016. Karangtanjung	-	-	2,00	24,00
017. Kemangguhan	-	-	10,00	120,00
018. Kalijaya	5,50	23,10	5,60	67,20
019. Karangkembang	-	-	7,50	90,00
020. Seliling	2,00	9,80	10,00	120,00
021. Tlogowulung	5,00	24,50	10,00	120,00
023. Kaliputih	1,00	4,90	2,00	24,00
024. Wonokromo	3,50	18,20	25,00	300,00
025. Sawangan	0,30	1,47	1,30	15,60
026. Kalirancang	5,00	26,50	10,00	120,00
027. Krakal	15,00	84,00	7,00	84,00

Sumber : UPT Distannak Kecamatan Alian

Tabel : 5.1. Lanjutan

Ketela Rambat		Kacang Tanah	
Luas Panen (Ha)	Produksi (Ton)	Luas Panen (Ha)	Produksi (Ton)
(10)	(11)	(12)	(13)
-	-	5,00	4,00
-	-	22,00	25,00
-	-	-	-
-	-	-	-
6,60	52,80	8,00	15,40
-	-	-	-
2,00	16,00	-	-
-	-	-	-
-	-	-	-
-	-	-	-
-	-	-	-
2,50	20,00	-	-
-	-	0,50	1,05
-	-	-	-
-	-	3,00	6,30
1,50	12,00	-	-
-	-	0,50	1,05
0,60	4,80	-	-
-	-	4,00	7,00
-	-	-	-

Sumber : UPT Distannak Kecamatan Alian

Tabel : 5.1. Lanjutan

Desa / Kelurahan	Kacang Kedelai		Kacang Hijau	
	Luas Panen	Produksi	Luas Panen	Produksi
	(Ha)	(Ton)	(Ha)	(Ton)
(1)	(14)	(15)	(16)	(17)
<i>Jumlah tahun 2011</i>	10,00	8,00	1,00	1,00
<i>Jumlah tahun 2012</i>	5,00	4,00	5,00	4,00
<i>Jumlah tahun 2013</i>	-	-	-	-
<i>Jumlah tahun 2014</i>	196,00	190,12	5,00	4,36
Jumlah	200,00	292,00	119,40	83,58
011. Bojongsari	10,00	9,60	1,00	0,70
012. Surotrunan	10,00	11,20	-	-
013. Kambang Sari	-	-	3,00	2,10
014. Jatimulyo	-	-	20,00	14,00
015. Tanuharjo	20,00	22,40	20,00	14,00
016. Karangtanjung	-	-	50,00	35,00
017. Kemanggihan	-	-	-	-
018. Kalijaya	-	-	2,20	1,54
019. Karangembang	10,00	11,20	17,00	11,90
020. Seliling	10,00	9,60	-	-
021. Tlogowulung	20,00	22,40	3,00	2,10
023. Kaliputih	20,00	19,20	-	-
024. Wonokromo	40,00	53,60	-	-
025. Sawangan	-	-	0,20	0,14
026. Kalirancang	20,00	49,60	3,00	2,10
027. Krakal	40,00	83,20	-	-

Sumber : UPT Distannak Kecamatan Alian

Tabel : 5.2. Luas Panen dan Produksi Tanaman Hortikultura di Kecamatan Alian dirinci per desa, 2015

Desa / Kelurahan	Cabe		Kacang Panjang	
	Luas Panen	Produksi	Luas Panen	Produksi
	(Ha)	(Kwt)	(Ha)	(Kwt)
(1)	(2)	(3)	(6)	(7)
<i>Jumlah tahun 2011</i>	-	-	3,00	90,00
<i>Jumlah tahun 2012</i>	-	-	4,00	80,00
<i>Jumlah tahun 2013</i>	-	-	4,00	70,00
<i>Jumlah tahun 2014</i>	-	-	5,00	85,00
Jumlah	2,90	109,20	10,51	328,49
011. Bojongsari	-	-	5,00	245,00
012. Surotrunan	1,00	42,00	-	-
013. Kambangsari	-	-	-	-
014. Jatimulyo	-	-	-	-
015. Tanuharjo	-	-	-	-
016. Karangtanjung	-	-	-	-
017. Kemanguhan	-	-	-	-
018. Kalijaya	1,80	63,00	4,50	279,00
019. Karangkembang	-	-	-	-
020. Seliling	-	-	1,00	49,00
021. Tlogowulung	-	-	-	-
023. Kaliputih	-	-	-	-
024. Wonokromo	-	-	-	-
025. Sawangan	0,10	4,20	0,01	0,49
026. Kalirancang	-	-	-	-
027. Krakal	-	-	-	-

Sumber : UPT Distannak Kecamatan Alian

Tabel : 5.2. Lanjutan

Desa / Kelurahan	Tomat		Ketimun	
	Luas Panen	Produksi	Luas Panen	Produksi
	(Ha)	(Kwt)	(Ha)	(Kwt)
(1)	(8)	(9)	(10)	(11)
<i>Jumlah tahun 2012</i>	-	-	-	-
<i>Jumlah tahun 2013</i>	-	-	-	-
<i>Jumlah tahun 2014</i>	-	-	-	-
<i>Jumlah tahun 2014</i>	-	-	-	-
Jumlah	0,03	4,10	0,75	6,95
011. Bojongsari	-	-	0,25	2,15
012. Surotrunan	-	-	-	-
013. Kambang Sari	-	-	-	-
014. Jatimulyo	-	-	-	-
015. Tanuharjo	-	-	-	-
016. Karangtanjung	-	-	-	-
017. Kemanguhan	-	-	-	-
018. Kalijaya	-	-	-	-
019. Karangembang	-	-	-	-
020. Seliling	-	-	-	-
021. Tlogowulung	-	-	-	-
023. Kaliputih	-	-	-	-
024. Wonokromo	-	-	-	-
025. Sawangan	0,03	4,10	-	-
026. Kalirancang	-	-	0,50	4,80
027. Krakal	-	-	-	-

Sumber : UPT Distannak Kecamatan Alian

Tabel : 5.2. Lanjutan

Desa / Kelurahan	Terong		Melinjo	
	Luas Panen (Ha)	Produksi (Kwt)	Jumlah Pohon (Bt)	Produksi (Kwt)
(1)	(12)	(13)	(24)	(25)
<i>Jumlah tahun 2011</i>	-	-	-	-
<i>Jumlah tahun 2012</i>	-	-	867,00	867,00
<i>Jumlah tahun 2013</i>	-	-	1.200,00	1.212,60
<i>Jumlah tahun 2014</i>	-	-	1.333,86	1.295,00
Jumlah	3,02	158,36	1.332,00	1.815,00
011. Bojongsari	1,00	56,00	1.221,00	1.660,00
012. Surotrunan	-	-	-	-
013. Kambangsari	-	-	-	-
014. Jatimulyo	-	-	-	-
015. Tanuharjo	-	-	-	-
016. Karangtanjur	-	-	-	-
017. Kemangguha	-	-	-	-
018. Kalijaya	-	-	-	-
019. Karangkembar	-	-	-	-
020. Seliling	-	-	-	-
021. Tlogowulung	-	-	-	-
023. Kaliputih	-	-	111,00	155,00
024. Wonokromo	-	-	-	-
025. Sawangan	0,02	1,36	-	-
026. Kalirancang	2,00	101,00	-	-
027. Krakal	-	-	-	-

Sumber : UPT Distannak Kecamatan Alian

Tabel : 5.2. Lanjutan

Desa / Kelurahan	Pisang		Pepaya	
	Jumlah Rumpun (Rump.)	Produksi (Kwt)	Jumlah Pohon (Bt)	Produksi (Kwt)
(1)	(26)	(27)	(28)	(29)
<i>Jumlah tahun 2012</i>	20.000,00	7.980,00	3.000,00	120,00
<i>Jumlah tahun 2013</i>	17.038,00	9.261,70	-	-
<i>Jumlah tahun 2014</i>	30.000,00	8.950,00	-	-
<i>Jumlah tahun 2014</i>	28.263,00	10.740,00	-	-
Jumlah	28.298,00	13.248,80	24.049,00	1.043,80
011. Bojongsari	3.157,00	1.463,00	350,00	14,20
012. Surotrunan	574,00	266,00	-	-
013. Kambang Sari	574,00	266,00	-	-
014. Jatimulyo	861,00	399,00	1.263,00	53,00
015. Tanuharjo	1.722,00	798,00	-	-
016. Karangtanjung	861,00	399,00	1.263,00	55,00
017. Kemungguhan	2.009,00	931,00	-	-
018. Kalijaya	746,00	345,80	2.147,00	93,50
019. Karangembang	2.009,00	931,00	-	-
020. Seliling	2.870,00	1.330,00	3.789,00	165,00
021. Tlogowulung	574,00	266,00	-	-
023. Kaliputih	2.009,00	931,00	-	-
024. Wonokromo	5.453,00	2.527,00	-	-
025. Sawangan	1.148,00	532,00	80,00	3,10
026. Kalirancang	1.435,00	800,00	-	-
027. Krakal	2.296,00	1.064,00	15.157,00	660,00

Sumber : UPT Distannak Kecamatan Alian

Tabel : 5.2. Lanjutan

Desa / Kelurahan	Mangga		Rambutan	
	Jumlah Pohon (Bt)	Produksi (Kwt)	Jumlah Pohon (Bt)	Produksi (Kwt)
(1)	(40)	(41)	(52)	(53)
<i>Jumlah tahun 2012</i>	30.000,00	5.400,00	6.025,00	5.121,00
<i>Jumlah tahun 2013</i>	36.000,00	3.600,00	6.025,00	602,50
<i>Jumlah tahun 2014</i>	36.000,00	2.186,00	-	-
<i>Jumlah tahun 2014</i>	35.000,00	2.800,00	1.190,00	686,32
Jumlah	10.608,00	10.823,00	1.190,00	-
011. Bojongsari	204,00	209,00	-	-
012. Surotrunan	102,00	104,00	-	-
013. Kambang Sari	-	-	-	-
014. Jatimulyo	204,00	208,00	57,00	-
015. Tanuharjo	-	-	-	-
016. Karangtanjung	408,00	416,00	-	-
017. Kemanggihan	1.428,00	1.456,00	-	-
018. Kalijaya	510,00	520,00	340,00	-
019. Karangembang	612,00	624,00	-	-
020. Seliling	2.040,00	2.080,00	-	-
021. Tlogowulung	-	-	-	-
023. Kaliputih	816,00	832,00	-	-
024. Wonokromo	1.224,00	1.248,00	453,00	-
025. Sawangan	612,00	630,00	340,00	-
026. Kalirancang	-	-	-	-
027. Krakal	2.448,00	2.496,00	-	-

Sumber : UPT Distannak Kecamatan Alian

Tabel : 5.2. Lanjutan

Desa / Kelurahan	Kedondong		Salak	
	Jumlah Pohon (Bt)	Produksi (Kwt)	Jumlah Rumpun (Rump.)	Produksi (Kwt)
(1)	(56)	(57)	(60)	(61)
Jumlah tahun 2012			1.200,00	96,00
Jumlah tahun 2013	-	-	-	-
Jumlah tahun 2014	-	-	-	-
Jumlah tahun 2014	-	-	-	-
Jumlah	408,00	20,40	1.200,00	157,50
011. Bojongsari	-	-	-	-
012. Surotrunan	-	-	-	-
013. Kambang Sari	-	-	-	-
014. Jatimulyo	-	-	-	-
015. Tanuharjo	-	-	-	-
016. Karangtanjung	-	-	-	-
017. Kemanguhan	408,00	20,40	-	-
018. Kalijaya	-	-	-	-
019. Karangembang	-	-	-	-
020. Seliling	-	-	-	-
021. Tlogowulung	-	-	600,00	80,00
023. Kaliputih	-	-	300,00	40,00
024. Wonokromo	-	-	300,00	37,50
025. Sawangan	-	-	-	-
026. Kalirancang	-	-	-	-
027. Krakal	-	-	-	-

Sumber : UPT Distannak Kecamatan Alian

Tabel : 5.3. Luas Panen dan Produksi Tanaman Perkebunan di Kecamatan Alian dirinci per desa, 2015

Desa / Kelurahan	Kelapa		Cengkeh	
	Jumlah Pohon	Produksi	Jumlah Pohon	Produksi
	(Btg)	(Butir)	(Btg)	(Kwt)
(1)	(5)	(6)	(8)	(9)
<i>Jumlah tahun 2010</i>	81.353	3.747.150	2.489,00	1.231,99
<i>Jumlah tahun 2011</i>	82.392	3.720.085	2.487,00	3.089,87
<i>Jumlah tahun 2012</i>	77.306	3.496.114	2.444,00	3.224,83
<i>Jumlah tahun 2013</i>	72.820	4.000.015	2.711,00	3.251,93
Jumlah / Totals	112.515	4.078.252	4.060,00	2.335,90
011. Bojongsari	17.742	643.088	-	-
012. Surotrunan	221	8.039	-	-
013. Kambang Sari	887	32.154	-	-
014. Jatimulyo	4.066	147.374	-	-
015. Tanuharjo	739	26.795	-	-
016. Karangtanjung	8.132	294.749	-	-
017. Kemungguhan	5.914	214.363	-	-
018. Kalijaya	4.805	174.170	-	-
019. Karangembang	5.175	187.567	-	-
020. Seliling	11.828	428.726	-	-
021. Tlogowulung	1.479	53.591	229,00	131,60
023. Kaliputih	5.175	187.567	286,00	164,50
024. Wonokromo	22.917	830.656	3.431,00	1.974,00
025. Sawangan	3.475	125.938	114,00	65,80
026. Kalirancang	9.610	348.340	-	-
027. Krakal	10.350	375.135	-	-

Sumber : UPT Distannak Kecamatan Alian

Tabel : 5.3. Lanjutan

Desa / Kelurahan	Tembakau		Kakao	
	Luas Tanaman (Ha)	Produksi (Kwt)	Luas Tanaman (Ha)	Produksi (Kwt)
(1)	(14)	(15)	(22)	(23)
<i>Jumlah tahun 2010</i>	272,00	1.575,90	193,00	31,39
<i>Jumlah tahun 2011</i>	465,00	2.278,55	191,00	62,03
<i>Jumlah tahun 2012</i>	339,00	1.139,91	360,00	314,22
<i>Jumlah tahun 2013</i>	544,00	3.763,33	454,40	873,63
Jumlah / Totals	12,00	139,00	454,40	210,00
011. Bojongsari	-	-	-	-
012. Surotrunan	-	-	-	-
013. Kambang Sari	-	-	-	-
014. Jatimulyo	-	-	-	-
015. Tanuharjo	-	-	-	-
016. Karangtanjung	-	-	-	-
017. Kemanggihan	-	-	-	-
018. Kalijaya	10,00	119,00	-	-
019. Karangembang	-	-	-	-
020. Seliling	-	-	-	-
021. Tlogowulung	-	-	113,00	52,50
023. Kaliputih	-	-	228,40	105,00
024. Wonokromo	1,00	10,00	113,00	52,50
025. Sawangan	1,00	10,00	-	-
026. Kalirancang	-	-	-	-
027. Krakal	-	-	-	-

Sumber : UPT Distannak Kecamatan Alian

Tabel : 5.3. Lanjutan

Desa / Kelurahan	Mete		Pala	
	Jumlah Pohon	Produksi	Luas Tanaman	Produksi
	(Btg)	(Kwt)	(Ha)	(Kwt)
(1)	(26)	(27)	(32)	(33)
<i>Jumlah tahun 2010</i>	263,00	346,54	46,00	52,32
<i>Jumlah tahun 2011</i>	263,00	393,96	66,00	125,66
<i>Jumlah tahun 2012</i>	288,00	292,68	109,00	385,85
<i>Jumlah tahun 2013</i>	274,00	316,50	111,00	535,43
Jumlah / Totals	274,00	22,75	111,00	175,00
011. Bojongsari	-	-	-	-
012. Surotrunan	-	-	-	-
013. Kambang Sari	-	-	-	-
014. Jatimulyo	-	-	-	-
015. Tanuharjo	-	-	-	-
016. Karangtanjung	-	-	-	-
017. Kemanggihan	-	-	-	-
018. Kalijaya	-	-	-	-
019. Karang Kembang	-	-	-	-
020. Seliling	-	-	-	-
021. Tlogowulung	-	-	-	-
023. Kaliputih	-	-	111,00	175,00
024. Wonokromo	-	-	-	-
025. Sawangan	-	-	-	-
026. Kalirancang	274,00	22,75	-	-
027. Krakal	-	-	-	-

Sumber : UPT Distannak Kecamatan Alian

Tabel : 5.4.1. Populasi Ternak di Kecamatan Alian per desa, 2015

Desa / Kelurahan	Sapi Perah	Sapi Potong	Kerbau
	(ekor)	(ekor)	(ekor)
(1)	(2)	(3)	(4)
<i>Jumlah tahun 2010</i>	-	1.569	24
<i>Jumlah tahun 2011</i>	-	1.813	28
<i>Jumlah tahun 2012</i>	-	1.739	27
<i>Jumlah tahun 2013</i>	-	1.457	29
Jumlah	-	1.181	7
011. Bojongsari	-	81	-
012. Surotrunan	-	42	-
013. Kambangsari	-	6	-
014. Jatimulyo	-	4	-
015. Tanuharjo	-	26	-
016. Karangtanjung	-	18	-
017. Kemungguhan	-	74	-
018. Kalijaya	-	65	-
019. Karangembang	-	20	7
020. Seliling	-	59	-
021. Tlogowulung	-	46	-
023. Kaliputih	-	75	-
024. Wonokromo	-	201	-
025. Sawangan	-	64	-
026. Kalirancang	-	85	-
027. Krakal	-	315	-

Sumber : UPT Distannak Kecamatan Alian

Tabel : 5.4.1. Lanjutan

Desa / Kelurahan	Kuda	Kambing	Domba	Babi
	(ekor)	(ekor)	(ekor)	(ekor)
(1)	(5)	(6)	(7)	(8)
<i>Jumlah tahun 2010</i>	42	4.029	2.902	-
<i>Jumlah tahun 2011</i>	39	6.145	5.478	-
<i>Jumlah tahun 2012</i>	37	7.089	5.438	-
<i>Jumlah tahun 2013</i>	15	8.195	1.955	-
Jumlah	9	2.865	588	-
011. Bojongsari	2	211	26	-
012. Surotrunan	-	210	32	-
013. Kambang Sari	-	63	21	-
014. Jatimulyo	-	67	14	-
015. Tanuharjo	-	89	29	-
016. Karangtanjung	-	93	21	-
017. Kemanggihan	-	220	27	-
018. Kalijaya	1	380	34	-
019. Karang Kembang	3	92	11	-
020. Seliling	-	97	23	-
021. Tlogowulung	-	216	25	-
023. Kaliputih	-	197	29	-
024. Wonokromo	-	312	195	-
025. Sawangan	3	211	27	-
026. Kalirancang	-	191	25	-
027. Krakal	-	216	49	-

Sumber : UPT Distannak Kecamatan Alian

Tabel : 5.4.2. Populasi Unggas di Kecamatan Alian per desa, 2015

Desa / Kelurahan	Ayam Ras Pedaging	Ayam Sayur	Itik
	(ekor)	(ekor)	(ekor)
(1)	(2)	(3)	(4)
<i>Jumlah tahun 2010</i>	-	69.683	3.441
<i>Jumlah tahun 2011</i>	-	94.534	4.146
<i>Jumlah tahun 2012</i>	-	102.205	2.051
<i>Jumlah tahun 2013</i>	-	53.966	7.787
Jumlah	14.500	18.043	4.848
011. Bojongsari	-	1.527	210
012. Surotrunan	-	967	147
013. Kambangsari	-	951	71
014. Jatimulyo	-	1.016	152
015. Tanuharjo	-	1.245	315
016. Karangtanjung	10.000	946	216
017. Kemungguhan	-	1.126	124
018. Kalijaya	-	1.048	196
019. Karangkembang	-	1.148	145
020. Seliling	-	1.046	161
021. Tlogowulung	-	1.047	48
023. Kaliputih	-	960	40
024. Wonokromo	4.500	1.129	2.671
025. Sawangan	-	1.128	71
026. Kalirancang	-	1.621	121
027. Krakal	-	1.138	160

Sumber : UPT Distannak Kecamatan Alian

Tabel : 5.4.2. Lanjutan

Desa / Kelurahan	Burung Puyuh	Angsa	Itik Manila
	(ekor)	(ekor)	(ekor)
(1)	(5)	(6)	(7)
<i>Jumlah tahun 2011</i>	-	13	776
<i>Jumlah tahun 2012</i>	3.323	16	1.255
<i>Jumlah tahun 2014</i>	1.500	13	1.703
<i>Jumlah</i>	10.000	181	8.600
Jumlah	-	170	1.713
011. Bojongsari	-	6	166
012. Surotrunan	-	4	52
013. Kambang Sari	-	5	79
014. Jatimulyo	-	12	140
015. Tanuharjo	-	25	66
016. Karangtanjung	-	7	146
017. Kemanguhan	-	15	137
018. Kalijaya	-	23	164
019. Karangembang	-	8	140
020. Seliling	-	13	47
021. Tlogowulung	-	6	74
023. Kaliputih	-	3	77
024. Wonokromo	-	4	149
025. Sawangan	-	7	58
026. Kalirancang	-	11	45
027. Krakal	-	21	173

Sumber : UPT Distannak Kecamatan Alian

Tabel : 5.5.1. Banyaknya Kelompok Tani menurut Jenis Usaha Tani Utama di Kecamatan Alian per desa, 2015

Desa / Kelurahan	Jenis Usaha Tani Utama			Jumlah
	Padi Sawah	Perikanan	Peternakan	
(1)	(2)	(3)	(4)	(5)
Jumlah	88	1	1	90
011. Bojongsari	5	-	-	5
012. Surotrunan	4	-	-	4
013. Kambang Sari	3	-	-	3
014. Jatimulyo	3	1	1	5
015. Tanuharjo	3	-	-	3
016. Karangtanjung	2	-	-	2
017. Kemanguhan	2	-	-	2
018. Kalijaya	6	-	-	6
019. Karangembang	3	-	-	3
020. Seliling	4	-	-	4
021. Tlogowulung	4	-	-	4
023. Kaliputih	10	-	-	10
024. Wonokromo	12	-	-	12
025. Sawangan	7	-	-	7
026. Kalirancang	9	-	-	9
027. Krakal	11	-	-	11

Sumber : KPUD Kabupaten Kebumen

Tabel : 5.5.2. Banyaknya Kelompok Tani Padi Sawah dan Anggotanya di Kecamatan Alian per desa, 2015

Desa / Kelurahan	Kelompok Tani	
	Jumlah	Anggota
(1)	(2)	(3)
<i>Jumlah tahun 2010</i>	-	-
<i>Jumlah tahun 2011</i>	-	-
<i>Jumlah tahun 2012</i>	-	-
<i>Jumlah tahun 2013</i>	88	9.410
Jumlah	88	9.410
011. Bojongsari	5	965
012. Surotrunan	4	717
013. Kambang Sari	3	170
014. Jatimulyo	3	164
015. Tanuharjo	3	503
016. Karangtanjung	2	544
017. Kemanggihan	2	289
018. Kalijaya	6	486
019. Karang Kembang	3	503
020. Seliling	4	862
021. Tlogowulung	4	349
023. Kaliputih	10	565
024. Wonokromo	12	1.250
025. Sawangan	6	451
026. Kalirancang	10	609
027. Krakal	11	983

Sumber : UPTD Distannak Kecamatan Alian

Tabel : 5.5.3. Daftar Nama Kelompok Tani dan Pengurusnya di Kecamatan Alian per desa, 2015

Desa / Kelurahan	Nama Kelompok Tani	Nama Pengurus		
		Ketua	Sekretaris	Bendahara
(1)	(2)	(3)	(4)	(5)
011. Bojongsari	01. Sumber Makmur	M. Ngazis Q	Nurdin	Nurwahid
	02. Rahayu	Suyadi	Sularto	Toidin
	03. Sari Rejeki	Muhdir	Karimun	Heru S
	04. Maju Makmur	Mungawin	H. Khairi	Chumdari
	05. Sari Makmur	Joko Purwanto	Fuad Hasim	Amad Ngumar
012. Surotrunan	01. Bahagia	Bibit Aswan H	Teguh Subroto	Asmungi
	02. Sejahtera	H. Dimiyati	Sutaryo	Rohmat Tri Utomo
	03. Rahayu	Sunarto	Wahyono	Sudiharjo
	04. Mina Mulya	Paryoto	Teguh Subroto	Ijin Nursodik
	05. Utama	Budi Prasetyo	Masmudin	M. Adri
013. Kambang Sari	01. Sri Rahayu	Sodirun	Turiman	Mustolih
	02. Cipto Jaya	Burhanudin	Muhlasin	Madsoih
	03. Sumber Jaya	Sobirin	Ahmadi	Sutardi
	04. Rantai Jaya	Aslimin	Agus Priyanto	Sunantoro
	05. Margo Rejo	Madasli	Nurhabib	Ahmad Muhasis
	06. Amrih Mulyo	Mustolih	Rohmatin	Ubaidillah
014. Jati mulyo	01. Karya Tani	Hadi Sasono	Dariyanto	Karsono
	02. Mekar Tani			
	03. Tani Sari	Supandi	K. Abu Ngamar	Irsadun
	04. Hasil Tani	Kasno	Sarwono	Kamad
	05. Sido Mukti	Setiyo Pambudi	Surudin	Mulyono
	06. Waluyo Tani	Muktiono	Nasimin	Waris
	07. Ngudi Rahayu	Mingun	Paryomo	Tanto
	08. Sido Makmur	Sukimin	Suratno	Wataslimun
	09. Sido Rahayu	Slamet Ismail	Sakirun	Saeifuloh
	10. Tumuli Slamet	Hartono	Muhlisin	Rojikin
015. Tanuharjo	01. Nurul Hidayah	Sarbini	Wahyu Karyono	Muhtohirun
	02. Makaryo Tani	Sanito	Suratmojo	Nurhadi
	03. Gunung Mas	Moh. Mahmudin	Mad Sabarno	Sarimun
	04. Kedung Semut	Suwito	Pujiman	Sukardi
	05. Tani Jaya	Joko Miharjo	Sastro	Rasmun
	06. Pager Ijo	Moh. Mashuri	Karsiman	Nurkhamid
	07. Sumber Rejeki	Mad Sutarji	Ratoso	Ngaeni
	08. Giri Mulyo			
	09. Maju Jaya	Supeno		Giono
016. Karangtanjung	01. Sari Rejeki	Matori	M. Sukur	H.Paryono
	02. Tunas Harapan	H. Sukardi	Setiyadi	Kasdi
	03. Ngudi Rahayu	H. M. Sucheri	M. Bahrudin	Slamet Riyadi

Sumber : UPTD Distannak Kecamatan Alian

Tabel : 5.5.3. Lanjutan

Desa / Kelurahan	Nama Kelompok Tani	Nama Pengurus		
		Ketua	Sekretaris	Bendahara
(1)	(2)	(3)	(4)	(5)
017. Kemangguhan	01. Sumber Sari	Basori, S.E	Ma'rifatun	Basoir
	02. Makmur Sari	Muktiatun	Suripto	Wartoyo
	03. Mekar Sari	Djohari	Ratimin	Suharto
018. Kalijaya	01. Karang Makmur	Muklas	Nyadi	Kowangid
	02. Karang Rejeki	Muhdir	Anwar Aziz	Nurwahid
019. Karangembang	01. Mulyo Sembodo	Parmono	Ahmad Bahroni	Sutarman
	02. Margo Mulyo	Romelan	Bawon Riyadi	Suwarno
020. Seliling	01. Mardi Makmur	Rikun	Sudarsa	Sartono
	02. Mardi Rejeki	Salimun	Mutholib	Saefuloh
	03. Margo Tani	Daryadi	Teguh Prasajo, S.Pd	Sasmono
	04. Margo Makmur	Riyadini	Mugi Sejati	Nurwiyanto
	05. Sidodadi	Mad Sumingkir	Endot S	Sugeng
	06. Karya Tani	Surip	Mukafi	Fatah Yasin
	07. Tirto Makmur	Mursidi	Abdul Hamid	Panut
	08. Bakti Mulyo	Mujiman	Muhibin	Sumardi
	09. Redi Mulyo	Basimin	Sabar	Rusman
	10. Margo Tertib	Sukur Rohadi	Tarsudi	Wirdani
	11. Sumber Makmur	Hargo Yohanes	Widodo	Maryono
021. Tlogowulung	01. Tulus Jaya	Agus Purwoko	Tri Mulyono	Sakim Sagita
	02. Karya Makmur	Sumyaji	Mustiman	Hesti Puji Astuti
	03. Sumber Makmur	Muafid	Miswanto	Sujalmo
	04. Rukun Jaya	Rekso Diharjo	Suripto	Madsukiyat
	05. Rukun Tani	Harsono	Agung Yuli Asmoro	Muhlasin
	06. Sari Rejeki	Suratno	Rudin	Rudi Kurnianto
023. Kaliputih	01. Pager Suru	Suhadi, B.A	Prayitno	Sudaryanto
	02. Sumber Manfaat	Mat As'ari	Agus Budi Prasetyo	H. Zainudin Usman
	03. Sido Dadi	Aman Sukirno	Supardi	Suparmo
	04. Kedung Mangir	Khodirin	Slamet Riyadi	M. Rusdan
024. Wonokromo	01. Karya Pertiwi	M. Subekti	Solih	Muh. Sahwani
	02. Timbul Makmur	Mukh. Masyadi	Abdul Sukur	Sugeng Arifin
	03. Taruna Jaya	H. Muhtadi, A.Md	K. Ashari	Misbahul Munir
	04. Podo Rukun	H. Irkham Purwono	Mahfud	Juber

Sumber : UPTD Distannak Kecamatan Alian

Tabel : 5.5.3. Lanjutan

Desa / Kelurahan	Nama Kelompok Tani	Nama Pengurus		
		Ketua	Sekretaris	Bendahara
(1)	(2)	(3)	(4)	(5)
025. Sawangan	01. Kismo Raharjo	Sukarjo	Nurtofidin	Sobirin
	02. Karya Raharjo	H. Sugeng Turhanif	Supriyanto	H.M. Samsi
	03. Karya Usaha	H. Daldiri	Dwi Saryani	Suhadi
026. Kalirancang	01. Margo Waluyo	Nurcholik	Hojin Mustofa	Murtado
	02. Waringin Sari	Sumarno	Suhadi	Khabib
	03. Trimo Leksono	M. Kharis	Ahmad Sarwan	Sumarno
	04. Sido Makmur	Khasan Ashari	Sugiyatno	Masruroh
027. Krakal	01. Karya Madu	Siswo Miharjo	Amirudin	Masito Hadi
	02. Mekar Jaya	Pujiman S. Ag	Mad Suparto	Dulah Mangsud
	03. Sumber Jaya	Mad Muhrodin	Suratno	Madisto
	04. Tani Maju	Suparno	Sumyadi	H. Pulwanto
	05. Karya Manunggal	Tugiman	Sukarji	Mad Sujadi
	06. Mukti Sari	Mursikun	Nuridin	Rasiman
	07. Banjar Sari	Bunyamin	Rojikin	San Parto
	08. Karya Sembodo	Dul Soleh	Purwanto	Samingin
	09. Ngudi Rahayu	Suhadi MS	Slamet	Surip
	10. Bangun Sari	Darsono	Muhrodin	Hadi Anyanto Mupari
	11. Ngesti Raharjo	Sino	Mustangin	M. Khajati
	12. Sido Mukti	Mad Supriyo	San Wardo	Mudin

Sumber : UPTD Distannak Kecamatan Alian

Tabel : 5.5.4. Daftar Nama Kelompok Tani dan Modal Kelompok serta Jenis Usaha Tani Utama di Kecamatan Alian per desa, 2015

Desa / Kelurahan	Nama Kelompok Tani	Modal kelompok	Jenis Usaha Tani Utama
(1)	(2)	(3)	(4)
011. Bojongsari	01. Sumber Makmur	Swadaya	Padi Sawah
	02. Rahayu	Swadaya	Padi Sawah
	03. Sari Rejeki	Swadaya	Padi Sawah
	04. Maju Makmur	Swadaya	Padi Sawah
	05. Sari Makmur	Swadaya	Padi Sawah
012. Surotrunan	01. Bahagia	Swadaya	Padi Sawah
	02. Sejahtera	PMI	Padi Sawah
	03. Rahayu	PMI	Padi Sawah
	04. Mina Mulya	Swadaya	Perikanan
	05. Utama	Swadaya	Peternakan
013. Kambangsari	01. Sri Rahayu	Swadaya	Padi Sawah
	02. Cipto Jaya	Swadaya	Padi Sawah
	03. Sumber Jaya	Swadaya	Padi Sawah
	04. Rantai Jaya	Swadaya	Padi Sawah
	05. Margo Rejo	Swadaya	Padi Sawah
	06. Amrih Mulyo	Swadaya	Padi Sawah
014. Jatimulyo	01. Karya Tani	Swadaya	Padi Sawah
	02. Mekar Tani	Swadaya	Padi Sawah
	03. Tani Sari	Swadaya	Padi Sawah
	04. Hasil Tani	Swadaya	Padi Sawah
	05. Sido Mukti	Swadaya	Padi Sawah
	06. Waluyo Tani	Swadaya	Padi Sawah
	07. Ngudi Rahayu	Swadaya	Padi Sawah
	08. Sido Makmur	Swadaya	Padi Sawah
	09. Sido Rahayu	Swadaya	Padi Sawah
	10. Tumuli Slamet	Swadaya	Padi Sawah
015. Tanuharjo	01. Nurul Hidayah	Swadaya	Padi Sawah
	02. Makaryo Tani	Swadaya	Padi Sawah
	03. Gunung Mas	Swadaya	Padi Sawah
	04. Kedung Semut	Swadaya	Padi Sawah
	05. Tani Jaya	Swadaya	Padi Sawah
	06. Pager Ijo	Swadaya	Padi Sawah
	07. Sumber Rejeki	Swadaya	Padi Sawah
	08. Giri Mulyo	Swadaya	Padi Sawah
016. Karangtanjung	01. Sari Rejeki	Conforid Farming	Padi Sawah
	02. Tunas Harapan	PMI	Padi Sawah
	03. Ngudi Rahayu	Swadaya	Padi Sawah

Sumber : UPTD Distannak Kecamatan Alian

Tabel : 5.5.4. Lanjutan

Desa / Kelurahan	Nama Kelompok Tani	Modal kelompok	Jenis Usaha Tani Utama
(1)	(2)	(3)	(4)
017. Kemanguhan	01. Sumber Sari	Swadaya	Padi Sawah
	02. Makmur Sari	PMI	Padi Sawah
	03. Mekar Sari	PMI	Padi Sawah
018. Kalijaya	01. Karang Makmur	Swadaya	Padi Sawah
	02. Karang Rejeki	Swadaya	Padi Sawah
019. Karangembang	01. Mulyo Sembodo	Swadaya	Padi Sawah
	02. Margo Mulyo	Swadaya	Padi Sawah
020. Seliling	01. Mardi Makmur	Swadaya	Padi Sawah
	02. Mardi Rejeki	Swadaya	Padi Sawah
	03. Margo Tani	Swadaya	Padi Sawah
	04. Margo Makmur	Swadaya	Padi Sawah
	05. Sidodadi	Swadaya	Padi Sawah
	06. Karya Tani	Swadaya	Padi Sawah
	07. Tirto Makmur	Swadaya	Padi Sawah
	08. Bakti Mulyo	Swadaya	Padi Sawah
	09. Redi Mulyo	Swadaya	Padi Sawah
	10. Margo Tertib	Swadaya	Padi Sawah
	11. Sumber Makmur	Swadaya	Padi Sawah
021. Tlogowulung	01. Tulus Jaya	Swadaya	Padi Sawah
	02. Karya Makmur	Swadaya	Padi Sawah
	03. Sumber Makmur	Swadaya	Padi Sawah
	04. Rukun Jaya	Swadaya	Padi Sawah
	05. Rukun Tani	Swadaya	Padi Sawah
	06. Sari Rejeki	Swadaya	Padi Sawah
	07. Mekar Sari	Swadaya	Padi Sawah
023. Kaliputih	01. Pager Suru	Swadaya	Padi Sawah
	02. Sumber Manfaat	Swadaya	Padi Sawah
	03. Sido Dadi	Swadaya	Padi Sawah
	04. Kedung Mangir	Swadaya	Padi Sawah
024. Wonokromo	01. Karya Pertiwi	Swadaya	Padi Sawah
	02. Timbul Makmur	Swadaya	Padi Sawah
	03. Taruna Jaya	Swadaya	Padi Sawah
	04. Podo Rukun	Swadaya	Padi Sawah

Sumber : UPTD Distannak Kecamatan Alian

Tabel : 5.5.4. Lanjutan

Desa / Kelurahan	Nama Kelompok Tani	Modal kelompok	Jenis Usaha Tani Utama
(1)	(2)	(3)	(4)
025. Sawangan	01. Kismo Raharjo	PMI	Padi Sawah
	02. Karya Raharjo	PMI	Padi Sawah
	03. Karya Usaha	PMI	Padi Sawah
026. Kalirancang	01. Margo Waluyo	Swadaya	Padi Sawah
	02. Waringin Sari	Swadaya	Padi Sawah
	03. Trimo Leksono	Swadaya	Padi Sawah
	04. Sido Makmur	Swadaya	Padi Sawah
027. Krakal	01. Karya Madu	Swadaya	Padi Sawah
	02. Mekar Jaya	Swadaya	Padi Sawah
	03. Sumber Jaya	Swadaya	Padi Sawah
	04. Tani Maju	Swadaya	Padi Sawah
	05. Karya Manunggal	Swadaya	Padi Sawah
	06. Mukti Sari	Swadaya	Padi Sawah
	07. Banjar Sari	Swadaya	Padi Sawah
	08. Karya Sembodo	Swadaya	Padi Sawah
	09. Ngudi Rahayu	Swadaya	Padi Sawah
	10. Bangun Sari	Swadaya	Padi Sawah
	11. Ngesti Raharjo	Swadaya	Padi Sawah
	12. Sido Mukti	Swadaya	Padi Sawah

Sumber : UPTD Distannak Kecamatan Alian

Tabel : 5.5.5. Daftar Nama Kelompok Tani dan Lokasi Pemasaran serta Jenis Produk yang Dipasarkan di Kecamatan Alian per desa, 2015

Desa / Kelurahan	Nama Kelompok Tani	Lokasi Pemasaran Produksi	Jenis Produksi Yang Dipasarkan
(1)	(2)	(3)	(4)
011. Bojongsari	01. Sumber Makmur	Tengkulak	GKG
	02. Rahayu	Tengkulak	GKG
	03. Sari Rejeki	Tengkulak	GKG
	04. Maju Makmur	Tengkulak	GKG
	05. Sari Makmur	Tengkulak	GKG
012. Surotrunan	01. Bahagia	Tengkulak	GKG
	02. Sejahtera	Tengkulak	GKG
	03. Rahayu	Tengkulak	GKG
	04. Mina Mulya		
	05. Utama		
013. Kambang Sari	01. Sri Rahayu	Tengkulak	GKG
	02. Cipto Jaya	Tengkulak	GKG
	03. Sumber Jaya	Tengkulak	GKG
	04. Rantai Jaya	Tengkulak	GKG
	05. Margo Rejo	Tengkulak	GKG
	06. Amrih Mulyo	Tengkulak	GKG
014. Jatimulyo	01. Karya Tani	Tengkulak	GKG
	02. Mekar Tani	Tengkulak	GKG
	03. Tani Sari	Tengkulak	GKG
	04. Hasil Tani	Tengkulak	GKG
	05. Sido Mukti	Tengkulak	GKG
	06. Waluyo Tani	Tengkulak	GKG
	07. Ngudi Rahayu	Tengkulak	GKG
	08. Sido Makmur	Tengkulak	GKG
	09. Sido Rahayu	Tengkulak	GKG
	10. Tumuli Slamet	Tengkulak	GKG
015. Tanuharjo	01. Nurul Hidayah	Tengkulak	GKG
	02. Makaryo Tani	Tengkulak	GKG
	03. Gunung Mas	Tengkulak	GKG
	04. Kedung Semut	Tengkulak	GKG
	05. Tani Jaya	Tengkulak	GKG
	06. Pager Ijo	Tengkulak	GKG
	07. Sumber Rejeki	Tengkulak	GKG
	08. Giri Mulyo	Tengkulak	GKG
	09. Maju Jaya	Tengkulak	GKG
016. Karangtanjung	01. Sari Rejeki	Tengkulak	GKG
	02. Tunas Harapan	Tengkulak, Penangkar Benih	GKG, GKP
	03. Ngudi Rahayu	Tengkulak	GKG

Sumber : UPTD Distannak Kecamatan Alian

Tabel : 5.5.5. Lanjutan

Desa / Kelurahan	Nama Kelompok Tani	Lokasi Pemasaran Produksi	Jenis Produksi Yang Dipasarkan
(1)	(2)	(3)	(4)
017. Kemanguhan	01. Sumber Sari	Tengkulak	GKG
	02. Makmur Sari	Tengkulak	GKG
	03. Mekar Sari	Tengkulak	GKG
018. Kalijaya	01. Karang Makmur	Tengkulak	GKG
	02. Karang Rejeki	Tengkulak	GKG
019. Karangembang	01. Mulyo Sembodo	Tengkulak	GKG
	02. Margo Mulyo	Tengkulak	GKG
020. Seliling	01. Mardi Makmur	Tengkulak	GKG
	02. Mardi Rejeki	Tengkulak	GKG
	03. Margo Tani	Tengkulak	GKG
	04. Margo Makmur	Tengkulak	GKG
	05. Sidodadi	Tengkulak	GKG
	06. Karya Tani	Tengkulak	GKG
	07. Tirta Makmur	Tengkulak	GKG
	08. Bakti Mulyo	Tengkulak	GKG
	09. Redi Mulyo	Tengkulak	GKG
	10. Margo Tertib	Tengkulak	GKG
	11. Sumber Makmur	Tengkulak	GKG
021. Tlogowulung	01. Tulus Jaya	Tengkulak	GKG
	02. Karya Makmur	Tengkulak	GKG
	03. Sumber Makmur	Tengkulak	GKG
	04. Rukun Jaya	Tengkulak	GKG
	05. Rukun Tani	Tengkulak	GKG
	06. Sari Rejeki	Tengkulak	GKG
	07. Mekar Sari	Tengkulak	GKG
023. Kaliputih	01. Pager Suru	Tengkulak	GKG
	02. Sumber Manfaat	Tengkulak	GKG
	03. Sido Dadi	Tengkulak	GKG
	04. Kedung Mangir	Tengkulak	GKG
024. Wonokromo	01. Karya Pertiwi	Tengkulak	GKG
	02. Timbul Makmur	Tengkulak	GKG
	03. Taruna Jaya	Tengkulak	GKG
	04. Podo Rukun	Tengkulak	GKG

Sumber : UPTD Distannak Kecamatan Alian

Tabel : 5.5.5. Lanjutan

Desa / Kelurahan	Nama Kelompok Tani	Lokasi Pemasaran Produksi	Jenis Produksi Yang Dipasarkan
(1)	(2)	(3)	(4)
025. Sawangan	01. Kismo Rahaarjo	Tengkulak	GKG
	02. Karya Rahaarjo	Tengkulak	GKG
	03. Karya Usaha	Tengkulak	GKG
026. Kalirancang	01. Margo Waluyo	Tengkulak	GKG
	02. Waringin Sari	Tengkulak	GKG
	03. Trimo Leksono	Tengkulak	GKG
	04. Sido Makmur	Tengkulak	GKG
027. Krakal	01. Karya Madu	Tengkulak	GKG
	02. Mekar Jaya	Tengkulak	GKG
	03. Sumber Jaya	Tengkulak	GKG
	04. Tani Maju	Tengkulak	GKG
	05. Karya Manunggal	Tengkulak	GKG
	06. Mukti Sari	Tengkulak	GKG
	07. Banjar Sari	Tengkulak	GKG
	08. Karya Sembodo	Tengkulak	GKG
	09. Ngudi Rahayu	Tengkulak	GKG
	10. Bangun Sari	Tengkulak	GKG
	11. Ngesti Rahaarjo	Tengkulak	GKG
12. Sido Mukti	Tengkulak	GKG	

Sumber : UPTD Distannak Kecamatan Alian

DATA

MENCERDASKAN BANGSA

<http://kebumenkab.bps.go.id>

ISBN : 978-602-6849-40-3



**BADAN PUSAT STATISTIK
KABUPATEN KEBUMEN**

Jl. Arungbinang No. 17A Kebumen Telp/Fax: (0287) 381163
Homepage : <http://kebumenkab.bps.go.id> email: bps3305@bps.go.id