

**Kecamatan**

**KAWANGKOAN UTARA**

**DALAM ANGKA**

*Kawangkoan Utara Subdistrict in Figures*

**2019**



**Kecamatan**

# **KAWANGKOAN UTARA DALAM ANGKA**

*Kawangkoan Utara Subdistrict in Figures*

**2019**



<https://miriphasakakipps.gov.id>



# **Kecamatan Kawangkoan Utara Dalam Angka**

## ***Kawangkoan Utara Subdistrict in Figures***

### **2019**

ISBN: 978-602-5664-55-7

No. Publikasi/*Publication Number*: 71020.1921

Katalog/*Catalog*: 1102001.7102122

Ukuran Buku/*Book Size*: 14,8 cm x 21 cm

Jumlah Halaman/*Number of Pages*: xiv + 55 halaman /*pages*

Naskah/*Manuscript*:

**Badan Pusat Statistik Kabupaten Minahasa / *BPS-Statistics of Minahasa Regency***

Penyunting/*Editor*:

**Seksi Integrasi Pengolahan dan Diseminasi Statistik/ *Statistical Integration Processing and Dissemination Section***

Gambar Kulit/*Cover Designed by*:

**Badan Pusat Statistik Kabupaten Minahasa / *BPS-Statistics of Minahasa Regency***

Diterbitkan oleh/*Published by*:

© BPS Kabupaten Minahasa/*BPS-Statistics of Minahasa Regency*

Dicetak oleh/*Printed by*:

CV. Bahu Bahtera Indah

**Dilarang mengumumkan, mendistribusikan, mengomunikasikan, dan/atau menggandakan sebagian atau seluruh isi buku ini untuk tujuan komersial tanpa izin tertulis dari Badan Pusat Statistik**

*Prohibited to announce, distribute, communicate, and/or copy part or all of this book for commercial purpose without permission from BPS-Statistics Indonesia*



# PETA WILAYAH KECAMATAN KAWANGKOAN UTARA

## MAP OF KAWANGKOAN UTARA SUBDISTRICT

PETA WILAYAH  
KECAMATAN KAWANGKOAN UTARA  
KABUPATEN MINAHASA  
TAHUN 2012

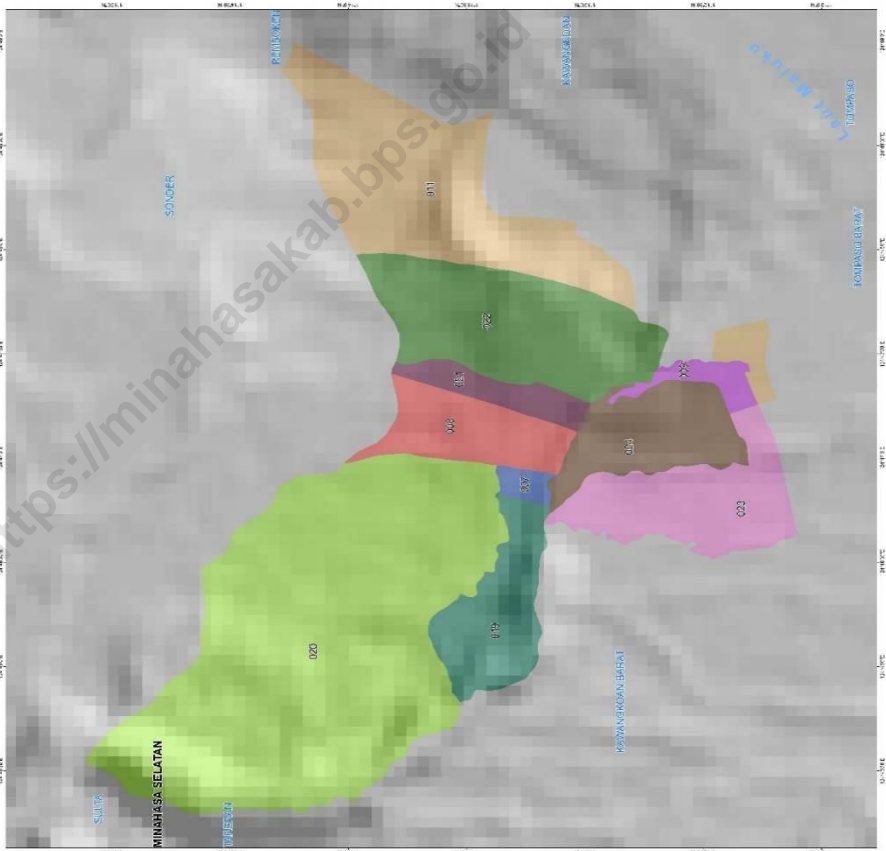
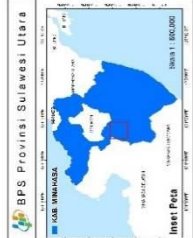


Skala 1 : 12.000  
0 0,5 1 1,5  
Kilometer

### Legenda

Kelurahan / Desa

- 007. KAWASAHU
- 008. KAWADUA
- 009. TALIKURAN
- 011. UBER
- 019. KAWASATU BARAT
- 020. KAWASATU UTARA
- 021. KAWADUA BARAT
- 022. KAWADUATIMUR
- 023. TALIKURAN BARAT
- 024. TALIKURAN UTARA



Sumber:   
Peta Digital Administrasi: BPS/GIS/PMU/Desa/14/Mes/12P/0112



## KATA PENGANTAR

Kecamatan Kawangkoan Utara Dalam Angka 2019 merupakan publikasi tahunan yang diterbitkan oleh BPS Kabupaten Minahasa. Disadari bahwa publikasi ini belum sepenuhnya memenuhi harapan pihak pemakai data khususnya para perencana, namun diharapkan dapat membantu melengkapi penyusunan rencana pembangunan di Kecamatan Kawangkoan Utara, Kabupaten Minahasa.

Publikasi ini dapat terwujud berkat kerja sama dan bantuan dari berbagai pihak baik instansi pemerintah maupun swasta. Kepada semua pihak yang telah memberikan bantuan disampaikan penghargaan dan terima kasih yang sebesar –besarnya.

Walaupun publikasi ini telah disiapkan sebaik-baiknya, namun disadari masih ada kekurangan dan kesalahan yang terjadi. Untuk perbaikan publikasi ini, tanggapan dan saran yang bersifat konstruktif dari para pemakai sangat diharapkan.

Tondano, September 2019  
Koordinator Kecamatan  
Kawangkoan,

Gemayel Gamaliel Sahu, S.Si



## **PREFACE**

*Kawangkoan Utara Subdistrict in Figures 2019* an annual publication written by BPS Regency of Minahasa. Honestly, this publication has not perfect yet and has not filled the user's hope, especially for the planners yet, but hopely it can help to equip compilation of development planning in this new regency.

This comprehensive publication has been made possible with the assistance and contribution from several governmental institutions and private organizations. To all parties who have been involved in the preparation of this publication, I would like to express my sincerest appreciation and gratitude.

Comments and constructive suggestions for the improvement of this publication are always welcome.

Tondano, September 2019

Kawangkoan Subdistrict Coordinator

Statistic

Gemayel Gamaliel Sahu, S.Si



## DAFTAR ISI/CONTENTS

halaman  
page

Peta Wilayah Kecamatan Kawangkoan Utara .....	iv
<i>Map Of Kawangkoan Utara Subdistrict</i> .....	iv
Kata Pengantar .....	v
<i>Preface</i> .....	vi
Daftar Isi/ <i>Contents</i> .....	vii
Daftar Tabel/ <i>List Of Tables</i> .....	ix
Daftar Gambar/ <i>List Of Figures</i> .....	xiii
Penjelasan Umum/ <i>Explanatory Notes</i> .....	xv
1 Geografi dan Iklim .....	1
<i>Geography and Climate</i> .....	1
1.1 Geografi/ <i>Geography</i> .....	6
2 Pemerintahan .....	9
<i>Government</i> .....	9
2.1 Wilayah Administratif/ <i>Administrative Area</i> .....	12
2.2 Pegawai Negeri Sipil/ <i>Civil Servants</i> .....	13
3 Kependudukan dan Ketenagakerjaan.....	15
<i>Population and Employment</i> .....	15
4 Sosial .....	21
<i>Social</i> .....	21
4.1 Pendidikan/ <i>Education</i> .....	23
4.2 Kesehatan/ <i>Health</i> .....	24
4.3 Agama/ <i>Religion</i> .....	27
5 Pertanian .....	29
<i>Agriculture</i> .....	29

6	Industri.....	33
	<i>Industry</i> .....	33
6.1	Industri/ <i>Industry</i> .....	35
6.2	Energi/ <i>Energy</i> .....	36
7	Perdagangan.....	37
	<i>Trade</i> .....	37
8	Hotel dan Pariwisata.....	41
	<i>Hotel and Tourism</i> .....	41
8.1	Pariwisata/ <i>Tourism</i> .....	43
9	Transportasi dan Komunikasi.....	45
	<i>Transportation and Communication</i> .....	45
10	Keuangan Daerah dan Harga.....	49
	<i>Local Finance and Price</i> .....	49

## DAFTAR TABEL/LIST OF TABLES

halaman  
page

<b>1</b>	<b>GEOGRAFI DAN IKLIM/GEOGRAPHY AND CLIMATE</b>	
<b>1.1</b>	<b>GEOGRAFI/GEOGRAPHY</b>	
1.1.1	Luas Wilayah Menurut Desa di Kecamatan Kawangkoan Utara, 2018/ <i>Total Area by Village in Kawangkoan Utara Subdistrict, 2018</i> ....	6
1.1.2	Tinggi Wilayah di Atas Permukaan Laut (DPL) Menurut Desa di Kecamatan Kawangkoan Utara, 2018/ <i>Height Above Mean Sea Level (AMSL) by Village in Kawangkoan Utara Subdistrict, 2018</i> .....	7
1.1.3	Jarak ke Ibukota Kecamatan dan Ibukota Kabupaten Menurut Desa di Kecamatan Kawangkoan Utara, 2018/ <i>Distance to Subdistrict Capital and Regency Capital by Village in Kawangkoan Utara Subdistrict, 2018</i> .....	8
<b>2</b>	<b>PEMERINTAHAN/GOVERNMENT</b>	
<b>2.1</b>	<b>WILAYAH ADMINISTRATIF/ADMINISTRATIVE AREA</b>	
2.1.1	Jumlah SLS menurut Desa/Kelurahan di Kecamatan Kawangkoan Utara, 2018/ <i>Number of SLS by Village in Kawangkoan Utara Subdistrict, 2018</i> .....	12
<b>2.2</b>	<b>PEGAWAI NEGERI SIPIL/CIVIL SERVANTS</b>	
2.2.1	Jumlah Pegawai Negeri Sipil Daerah Menurut Dinas/Instansi Pemerintah dan Jenis Kelamin di Kecamatan Kawangkoan Utara, 2018/ <i>Number of Civil Servants by Institution/Office and Sex in Kawangkoan Utara Subdistrict, 2018</i> .....	13
<b>3</b>	<b>KEPENDUDUKAN DAN KETENAGAKERJAAN/POPULATION AND EMPLOYMENT</b>	
3.1	Jumlah Penduduk Menurut Desa/Kelurahan di Kecamatan Kawangkoan Utara,2018/ <i>Population by Village in Kawangkoan Utara Subdistrict,2018</i> .....	17

3.2	Jumlah Penduduk dan Rasio Jenis Kelamin Menurut Desa di Kecamatan Kawangkoan Utara, 2018/ <i>Population and Sex Ratio by Village in Kawangkoan Utara Subdistrict, 2018</i> .....	18
<b>4</b>	<b>SOSIAL/ SOCIAL</b>	
<b>4.1</b>	<b>PENDIDIKAN/EDUCATION</b>	
4.1.1	Sekolah Menurut Desa dan Jenjangnya, 2018/ <i>School by Village and Level, 2018</i> .....	23
<b>4.2</b>	<b>KESEHATAN/HEALTH</b>	
4.2.1	Jumlah Fasilitas Kesehatan Menurut Desa di kecamatan Kawangkoan Utara, 2018/ <i>Number of Health Facilities by Village in Kawangkoan Utara Subdistrict, 2018</i> .....	24
4.2.2	Jumlah Tenaga Kesehatan Menurut Desa di kecamatan Kawangkoan Utara, 2018/ <i>Number of Health Workers by Village in Kawangkoan Utara Subdistrict, 2018</i> .....	25
4.2.3	Jumlah Posyandu, Apotek, dan Toko Obat Menurut Desa di Kawangkoan Utara, 2018/ <i>Number of Health workers by Village in Subdistrict, 2018</i> .....	26
<b>4.3</b>	<b>AGAMA/RELIGION</b>	
4.3.1	Tempat Ibadah Menurut Desa dan Agama di Kecamatan Kawangkoan Utara, 2018/ <i>Population by Village and Religion in Kawangkoan Utara, 2018</i> .....	27
<b>5</b>	<b>PERTANIAN/ AGRICULTURE</b>	<b>48</b>
5.1	Luas Tanah Menurut Desa Dan Fungsinya di Kecamatan Kawangkoan Utara, 2018/ <i>Area by Villages and Function in Kawangkoan Utara Subdistrict, 2018</i> .....	31
5.2	Luas Lahan Sawah (H) Menurut Desa dan Jenisnya, 2018/ <i>Area of Paddy Fields (H) by Villages and Kind, 2018</i> .....	32
<b>6</b>	<b>INDUSTRI</b>	
<b>6.1</b>	<b>INDUSTRI/INDUSTRY</b>	
6.1.1	Jumlah Industri Mikro, kecil, dan Menengah Menurut Desa dan Jenis Industri di Kecamatan Kawangkoan Utara, 2018/ <i>Number Micro and Small Industries by Village and Kind of Industry in Kawangkoan Utara Subdistrict, 2018</i> .....	35

<b>6.2</b>	<b>ENERGI/ENERGY</b>	
6.2.1	Jumlah Pelanggan Listrik PLN Menurut Desa dan Jenis Pelanggan di Kecamatan Kawangkoan Utara, 2018/ <i>Number of PLN Customer by Village and Type of Customer in Kawangkoan Utara subdistrict,2018</i> .....	36
<b>7</b>	<b>PERDAGANGAN</b>	
7.1	Banyaknya Pasar, Toko, dan Warung/Kios di Kecamatan Kawangkoan Utara,2018/ <i>Number of Market, Store, and Stall in Kawangkoan Utara Subdistrict,2018</i> .....	39
<b>8</b>	<b>PARIWISATA/TOURISM</b>	
<b>8.1</b>	<b>PARIWISATA/TOURISM</b> .....	43
8.1.1	Jumlah Obyek Wisata Menurut Desa dan Jenis Wisata di Kecamatan Kawangkoan Utara,2018/ <i>Number of Tourism Object by Village and Kind of Tourism Object in Kawangkoan Utara Subdistrict,2018</i> .....	43
8.2	Jumlah Restoran Rumah Makan Menurut Desa di Kecamatan Kawangkoan Utara/ <i>Number of Restaurant by Village in Kawangkoan Utara Subdistrict, 2018</i> .....	44
<b>9</b>	<b>TRANSPORTASI DAN KOMUNIKASI</b>	
9.1	Jarak dan Waktu Tempuh di Kecamatan Kawangkoan Utara (km), 2018/ <i>Distance and Travel Time in Kawangkoan Utara Subdistrict (km), 2018</i> .....	47
<b>10</b>	<b>KEUANGAN DAERAH DAN HARGA/LOCAL FINANCE AND PRICE</b>	
<b>10.1</b>	<b>KEUANGAN DAERAH/LOCAL FINANCE</b>	
10.1.1	Target dan Realisasi PAD di Kecamatan Kawangkoan Utara, 2018/ <i>Target and Realization of Original Local Government Revenue in Kawangkoan Utara Subdistrict, 2018</i> .....	51

## DAFTAR GAMBAR/*LIST OF FIGURES*

halaman  
*page*

- 1 Luas Wilayah Menurut Desa di Kecamatan Kawangkoan Utara (km<sup>2</sup>),2018  
*Total Area By Villages in Kawangkoan Utara Subdistrict (square.km), 2018*  
..... 5

<https://minahasakab.bps.go.id>

## PENJELASAN UMUM/EXPLANATORY NOTES

Tanda-tanda, satuan-satuan, dan lain-lainnya yang digunakan dalam publikasi ini adalah sebagai berikut:

*Symbols, measurement units, and acronyms which are used in this publication, are as follows:*

### 1. TANDA-TANDA/SYMBOLS

Data tidak tersedia/ <i>Data not available</i>	:	...
Tidak ada atau nol / <i>Null or zero</i>	:	—
Data dapat diabaikan/ <i>Data negligible</i>	:	0
Tanda decimal/ <i>Decimal point</i>	:	,
Data tidak dapat ditampilkan/ <i>Not applicable</i>	:	NA
Angka perkiraan/ <i>Estimated figures</i>	:	e
Angka sementara/ <i>Preliminary figures</i>	:	x
Angka sangat sementara/ <i>Very preliminary figures</i>	:	xx
Angka diperbaiki/ <i>Revised figures</i>	:	r

### 2. SATUAN/UNITS


barel/ <i>barrel</i>	:	158,99 liter/ <i>litres</i> = 1/6,2898 m <sup>3</sup>
hektar (ha)/ <i>hectare (ha)</i>	:	10 000 m <sup>2</sup>
kilometer (km)/ <i>kilometres (km)</i>	:	1 000 meter/ <i>meters</i> (m)
knot/ <i>knot</i>	:	1,8523 km/jam (km/hour)
kuintal/ <i>quintal</i>	:	100 kg
KWh	:	1 000 Watt <i>hour</i>
MWh	:	1 000 KWh
liter (untuk beras)/ <i>litre (for rice)</i>	:	0,80 kg
ons/ <i>ounce</i>	:	28,31 gram/ <i>grams</i>
ton	:	1 000 kg

Satuan lain: buah, dus, butir, helai/lembar, kaleng, batang, pulsa, ton kilometer (ton-km), jam, menit, persen (%).

*Other units: unit, pack, pieces, sheet, tin, pulse, ton-kilometres(ton-km), hour, minute, percent (%).*

Perbedaan angka di belakang koma disebabkan oleh pembulatan angka.

*The difference in decimal numbers is caused by rounding.*



**GEOGRAFI DAN IKLIM**  
*GEOGRAPHY AND CLIMATE*

<https://minisakab.bps.go.id>





**PENJELASAN TEKNIS**

1. Berdasarkan posisi geografisnya, Kecamatan Kawangkoan Utara memiliki batas-batas: Utara – Kecamatan Sonder; Selatan – Kecamatan Kawangkoan; Barat – Kecamatan Remboken; Timur – Kecamatan Kawangkoan Barat dan Kecamatan Tareran, Kabupaten Minahasa Selatan.

2. Kecamatan Kawangkoan Utara terdiri dari 10 desa, yaitu :

- Talikuran Barat
- Talikuran
- Talikuran Utara
- Kiawa Satu
- Kiawa Satu Barat
- Kiawa Satu Utara
- Kiawa Dua
- Kiawa Dua Barat
- Kiawa Dua Timur
- Uner

**TECHNICAL NOTES**

1. *In terms of geographic position, Kawangkoan Utara Subdistrict has boundaries as follows: North – Sonder Subdistrict; South – Kawangkoan Subdistrict; West – Remboken Subdistrict; East – Tareran Subdistrict of Minahasa Selatan District.*

2. *Kawangkoan Utara Subdistrict has 10 villages. These include:*

- *Talikuran Barat*
- *Talikuran*
- *Talikuran Utara*
- *Kiawa Satu*
- *Kiawa Satu Barat*
- *Kiawa Satu Utara*
- *Kiawa Dua*
- *Kiawa Dua Barat*
- *Kiawa Dua Timur*
- *Uner*

**ULASAN**

Kawangkoan Utara adalah salah satu kecamatan di Kabupaten Minahasa, Provinsi Sulawesi Utara. Ibukota Kecamatan Kawangkoan Utara adalah Kiawa Dua Timur, berjarak sekitar 26 km dari Tondano, ibukota Kabupaten Minahasa.

Luas Kecamatan Kawangkoan Utara adalah 13,0996 km<sup>2</sup> atau 1,34% dari luas Kabupaten Minahasa. Sementara itu, letak geografis Kecamatan Kawangkoan Utara terletak antara:

- a. 1°21'67" N (Lintang Utara)
- b. 124°7'904" E (Bujur Timur)

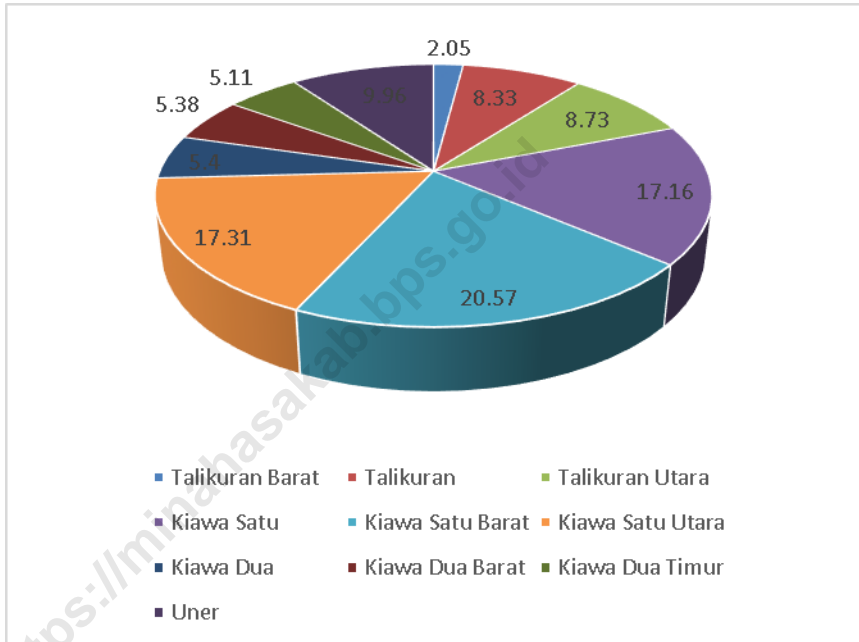
**DESCRIPTION**

*North Kawangkoan is one of the districts in Minahasa District, North Sulawesi Province. The capital of Kawangkoan Utara District is Kiawa Dua Timur, a distance of about 26 km from Tondano, the capital of Minahasa District.*

*The total area of Kawangkoan Utara District is 13,0996 km<sup>2</sup> or 1.34% of Minahasa District. Meanwhile, the geographical location of North Kawangkoan District lies between:*

- A. 1o2167 N (North latitude)*
- B. 124o7904 E (East Longitude)*

**Gambar 1** Luas Wilayah Menurut Desa di Kecamatan Kawangkoan Utara (km<sup>2</sup>), 2018  
**Picture** Total Area by Villages in Kawangkoan Utara Subdistrict (square.km),2018



## 1.1 GEOGRAFI/GEOGRAPHY

**Tabel 1.1.1 Luas Wilayah Menurut Desa di Kecamatan Kawangkoan Utara, 2018**  
***Total Area by Villages in Kawangkoan Utara Subdistrict, 2018***

	<b>Desa Villages</b>	<b>Luas (km<sup>2</sup>) Total Area (square.km)</b>	<b>Persentase Percentage</b>
	(1)	(2)	(3)
1.	Talikuran Barat	0,28	2,05
2.	Talikuran	1,15	8,33
3.	Talikuran Utara	1,21	8,73
4.	Kiawa Satu	2,37	17,16
5.	Kiawa Satu Barat	2,84	20,57
6.	Kiawa Satu Utara	2,39	17,31
7.	Kiawa Dua	0,75	5,40
8.	Kiawa Dua Barat	0,74	5,38
9.	Kiawa Dua Timur	0,71	5,11
10.	Uner	1,38	9,96
	<b>Kawangkoan Utara</b>	<b>13,81</b>	<b>100,00</b>

Sumber/Source: Desa/Kelurahan di Kecamatan Kawangkoan Utara / Villages in Kawangkoan Utara Subdistrict

**Tabel 1.1.2** Tinggi Wilayah di Atas Permukaan Laut (DPL) Menurut Desa di Kecamatan Kawangkoan Utara, 2018  
*Height Above Mean Sea Level (AMSL) by Villages in Kawangkoan Utara Subdistrict, 2018*

	Desa Villages	Tinggi/Height (meter)
	(1)	(3)
1.	Talikuran Barat	+734
2.	Talikuran	+732
3.	Talikuran Utara	+725
4.	Kiawa Satu	+660
5.	Kiawa Satu Barat	+664
6.	Kiawa Satu Utara	+668
7.	Kiawa Dua	+680
8.	Kiawa Dua Barat	+670
9.	Kiawa Dua Timur	+675
10.	Uner	+742

Sumber/Source: Desa/Kelurahan di Kecamatan Kawangkoan Utara / Villages in Kawangkoan Utara Subdistrict

**Tabel 1.1.3** Jarak Ke Ibukota Kecamatan dan Ibukota Kabupaten Menurut Desa di Kecamatan Kawangkoan Utara (Km), 2018  
*Distance to Subdistrict Capital and Regency Capital by Villages in Kawangkoan Utara Subdistrict (Km), 2018*

	Desa <i>Villages</i>	Jarak ke Ibukota Kecamatan <i>Distance to Subdistrict Capital</i>	Jarak Ke Ibukota Kabupaten <i>Distance to Regency Capital</i>
	(1)	(2)	(3)
1.	Talikuran Barat	2,3	40
2.	Talikuran	2,0	40
3.	Talikuran Utara	1,8	40
4.	Kiawa Satu	1,0	50
5.	Kiawa Satu Barat	1,2	50
6.	Kiawa Satu Utara	1,4	50
7.	Kiawa Dua	0,4	45
8.	Kiawa Dua Barat	0,6	45
9.	Kiawa Dua Timur	0,3	45
10.	Uner	2,4	40

Sumber/Source: Desa/Kelurahan di Kecamatan Kawangkoan Utara / *Villages in Kawangkoan Utara Subdistrict*



<https://minahasakab.bps.go.id>

**PEMERINTAHAN**  
GOVERNMENT





## **ULASAN**

Pada tahun 2008 Bupati Minahasa mengeluarkan Surat Keputusan (SK) Nomor 231 tanggal 08 Agustus 2008 tentang "Pengesahan/Pemekaran 27 Desa Persiapan di Kabupaten Minahasa" termasuk desa-desa dan kelurahan yang ada di Kecamatan Kawangkoan Utara.

Setelah pemekaran desa tahun 2008 terbentuk, maka pada tahun 2010 Bupati Minahasa mengeluarkan Surat Keputusan (SK) Nomor 197 tanggal 16 Juli 2010 tentang "Pengesahan Pembentukan Kecamatan Kawangkoan Utara" yang telah memenuhi syarat administrative, teknis, dan fisik kewilayahan untuk mewujudkan efektivitas dan efisiensi penyelenggaraan tugas-tugas pemerintahan, pembangunan dan pelayanan kemasyarakatan.

## **DESCRIPTION**

*In 2008 the Regent of Minahasa issued a Decree (SK) Number 231 dated August 8, 2008 on "Legalization / Expansion of 27 Preparation Villages in Minahasa District" including villages and sub-districts in Kawangkoan Utara District.*

*After the division of the village in 2008 was established, in 2010 the Regent of Minahasa issued Decree No. 197 dated July 16, 2010 on "Validation of Establishment of North Kawangkoan Sub-district" which has fulfilled administrative, technical and physical requirements of territoriality to realize the effectiveness and efficiency of the implementation Governmental tasks, development and community service.*

## 2.1 WILAYAH ADMINISTRATIF/*ADMINISTRATIVE AREA*

**Tabel 2.1.1** Jumlah SLS menurut Desa/Kelurahan di Kecamatan Kawangkoan Utara, 2018  
*Table Number of SLS by Villages in Kawangkoan Utara Subdistrict, 2018*

	Desa/Kelurahan <i>Villages</i>	SLS
	(1)	(2)
1.	Talikuran Barat	4
2.	Talikuran	5
3.	Talikuran Utara	6
4.	Kiawa Satu	3
5.	Kiawa Satu Barat	3
6.	Kiawa Satu Utara	3
7.	Kiawa Dua	4
8.	Kiawa Dua Barat	4
9.	Kiawa Dua Timur	5
10.	Uner	3
<b>Kawangkoan Utara</b>		<b>40</b>


Sumber/*Source*: Desa/Kelurahan di Kecamatan Kawangkoan Utara / *Villages in Kawangkoan Utara Subdistrict*

## 2.2 PEGAWAI NEGERI SIPIL/*CIVIL SERVANTS*

**Tabel 2.2.1** Jumlah Pegawai Negeri Sipil Menurut Dinas/Instansi Pemerintah dan Jenis Kelamin di Kecamatan Kawangkoan Utara, 2018  
*Number of Civil Servants by Institution/Office and Sex in Kawangkoan Utara Subdistrict, 2018*

	Desa/Kelurahan Village	Jumlah Total
	(1)	(2)
1.	Talikuran Barat	24
2.	Talikuran	43
3.	Talikuran Utara	20
4.	Kiawa Satu	6
5.	Kiawa Satu Barat	11
6.	Kiawa Satu Utara	9
7.	Kiawa Dua	5
8.	Kiawa Dua Barat	10
9.	Kiawa Dua Timur	10
10.	Uner	15

Sumber/Source: Desa/Kelurahan di Kecamatan Kawangkoan Utara / Villages in Kawangkoan Utara Subdistrict



<https://minabangkab.bps.go.id>

# **KEPENDUDUKAN DAN KETENAGAKERJAAN**

*POPULATION AND EMPLOYMENT*

3.1 KEPENDUDUKAN/*POPULATION*

**Tabel 3.1.1 Jumlah Penduduk Menurut Desa/Kelurahan di Kecamatan Kawangkoan Utara, 2018**  
**Table Population Village in Kawangkoan Utara Subdistrict, 2018**

	Desa <i>Village</i>	Jumlah Penduduk <i>Population</i>
		2018
	(1)	(2)
1.	Talikuran Barat	955
2.	Talikuran	1 030
3.	Talikuran Utara	1 459
4.	Kiawa Satu	640
5.	Kiawa Satu Barat	930
6.	Kiawa Satu Utara	494
7.	Kiawa Dua	688
8.	Kiawa Dua Barat	561
9.	Kiawa Dua Timur	844
10.	Uner	840
<b>Kawangkoan Utara</b>		<b>8 501</b>

Sumber/Source: Desa/Kelurahan di Kecamatan Kawangkoan Utara / *Villages in Kawangkoan Utara Subdistrict*

**Tabel 3.1.2 Jumlah Penduduk dan Rasio Jenis Kelamin Menurut Desa di Kecamatan Kawangkoan Utara, 2018**  
**Population and Sex Ratio by Village in Kawangkoan Utara Subdistrict, 2018**

	Desa <i>Village</i>	Jenis Kelamin <i>Sex</i>		Jumlah <i>Total</i>
		Laki-Laki <i>Male</i>	Perempuan <i>Female</i>	
	(1)	(2)	(3)	(4)
1.	Talikuran Barat	419	414	833
2.	Talikuran	514	530	1044
3.	Talikuran Utara	766	728	1494
4.	Kiawa Satu	334	332	666
5.	Kiawa Satu Barat	481	444	925
6.	Kiawa Satu Utara	240	213	453
7.	Kiawa Dua	355	352	707
8.	Kiawa Dua Barat	309	279	588
9.	Kiawa Dua Timur	456	388	844
10.	Uner	480	605	1085
	<b>Kawangkoan Utara</b>	<b>4354</b>	<b>4285</b>	<b>8639</b>

Sumber/Source: Desa/Kelurahan di Kecamatan Kawangkoan Utara / Villages in Kawangkoan Utara Subdistrict



<https://minahasakab.bps.go.id>

**SOSIAL**  
SOCIAL





4.1 PENDIDIKAN/*EDUCATION*

**Tabel 4.1.1 Sekolah Menurut Desa dan Jenjangnya, 2018**  
**Table School by Village and Level, 2018**

<b>Desa/Kelurahan</b> <b>Village</b>	<b>TK</b> <b>Kindergarten</b> <b>School</b>	<b>SD</b> <b>Elementary</b> <b>School</b>	<b>SLTP</b> <b>Junior</b> <b>High</b> <b>School</b>	<b>SLTA</b> <b>Senior</b> <b>High</b> <b>School</b>
(1)	(2)	(3)	(4)	(5)
1. Talikuran Barat	-	-	-	-
2. Talikuran	-	1	1	-
3. Talikuran Utara	1	1	-	1
4. Kiawa Satu	1	1	-	-
5. Kiawa Satu Barat	-	1	-	-
6. Kiawa Satu Utara	1	-	1	-
7. Kiawa Dua	-	1	-	-
8. Kiawa Dua Barat	-	-	-	-
9. Kiawa Dua Timur	1	1	-	-
10. Uner	1	1	-	-
<b>Kawangkoan Utara</b>	<b>5</b>	<b>7</b>	<b>2</b>	<b>1</b>

Sumber/Source: Desa/Kelurahan di Kecamatan Kawangkoan Utara / Villages in Kawangkoan Utara Subdistrict

## 4.2 KESEHATAN/HEALTH

**Tabel 4.2.1** Jumlah Fasilitas Kesehatan Menurut Desa di Kecamatan Kawangkoan Utara, 2018  
**Table** Number of Health Facilities by Village in Kawangkoan Utara Subdistrict, 2018

Desa/Kelurahan Village	Rumah Sakit Hospital	Rumah Bersalin Maternity Hospital	Puskesmas Public Health Center	Posyandu Maternal & Child Health Center	Klinik/ Balai Kesehatan Clinic/ Health Center	Polindes Village Maternity
(1)	(2)	(3)	(4)	(5)	(6)	(7)
Talikuran Barat	-	-	-	1	-	-
Talikuran	-	-	-	1	-	-
Talikuran Utara	-	-	-	1	-	-
Kiawa Satu	-	-	-	1	-	-
Kiawa Satu Barat	-	-	-	1	-	-
Kiawa Satu Utara	-	-	-	1	-	-
Kiawa Dua	-	-	-	1	-	-
Kiawa Dua Barat	-	-	-	1	-	1
Kiawa Dua Timur	-	-	-	1	-	-
Uner	-	-	1	1	1	-
<b>Kawangkoan Utara</b>	-	-	<b>1</b>	<b>10</b>	<b>1</b>	<b>1</b>

Sumber/Source: Desa/Kelurahan di Kecamatan Kawangkoan Utara / Villages in Kawangkoan Utara Subdistrict

**Tabel 4.2.2 Jumlah Tenaga Kesehatan Menurut Desa di Kecamatan Kawangkoan Utara, 2018**  
**Table**  
**Number of Health Workers by Village in Kawangkoan Utara Subdistrict, 2018**

Desa/Kelurahan <i>Village</i>	Dokter <i>Doctor</i>	Dokter Gigi <i>Dentist</i>	Apoteker <i>Pharmacist</i>	Bidan <i>Midwife</i>	Perawat <i>Nurse</i>
(1)	(2)	(3)	(4)	(5)	(6)
1. Talikuran Barat	1	-	-	-	5
2. Talikuran	-	-	-	-	-
3. Talikuran Utara	1	1	-	1	5
4. Kiawa Satu	-	1	-	1	1
5. Kiawa Satu Barat	-	-	-	-	1
6. Kiawa Satu Utara	-	-	-	-	1
7. Kiawa Dua	-	-	-	1	5
8. Kiawa Dua Barat	-	-	-	1	1
9. Kiawa Dua Timur	2	-	-	1	5
10. Uner	3	1	-	1	3
<b>Kawangkoan Utara</b>	<b>7</b>	<b>3</b>	<b>-</b>	<b>6</b>	<b>27</b>

Sumber/Source: Desa/Kelurahan di Kecamatan Kawangkoan Utara / *Villages in Kawangkoan Utara Subdistrict*

**Tabel 4.2.3 Jumlah Posyandu, Apotek, dan Toko Obat Menurut Desa di Kecamatan Kawangkoan Utara, 2018**  
***Number of Health Workers by Village in Kawangkoan Utara Subdistrict, 2018***

	<b>Desa/Kelurahan Village</b>	<b>Posyandu Posyandu</b>	<b>Apotek Pharmacy</b>	<b>Toko Obat Drug Store</b>
	(1)	(2)	(3)	(4)
1.	Talikuran Barat	1	-	-
2.	Talikuran	1	-	-
3.	Talikuran Utara	1	-	-
4.	Kiawa Satu	1	-	-
5.	Kiawa Satu Barat	1	-	-
6.	Kiawa Satu Utara	1	-	-
7.	Kiawa Dua	1	-	1
8.	Kiawa Dua Barat	1	-	-
9.	Kiawa Dua Timur	1	-	-
10.	Uner	1	-	-
<b>Kawangkoan Utara</b>		<b>10</b>	<b>-</b>	<b>1</b>

Sumber/Source: Desa/Kelurahan di Kecamatan Kawangkoan Utara / Villages in Kawangkoan Utara Subdistrict

### 4.3 AGAMA/RELIGION

**Tabel 4.3.1 Jumlah Tempat Ibadah Menurut Jenisnya di Kecamatan Kawangkoan Utara, 2018**  
**Table** *Number of Worship Facilities by Type in Kawangkoan Utara Subdistrict, 2018*

Desa/Kelurahan <i>Village</i>	Masjid <i>Mosque</i>	Gereja Protestan <i>Christian Curch</i>	Gereja Katolik <i>Catholic Curch</i>	Pura <i>Temple</i>	Vihara <i>Monastery</i>	Lainnya <i>Other</i>
(1)	(2)	(3)	(4)	(5)	(6)	(7)
1. Talikuran Barat	-	2	-	-	-	-
2. Talikuran	-	1	-	-	-	-
3. Talikuran Utara	-	3	-	-	-	-
4. Kiawa Satu	-	2	-	-	-	-
5. Kiawa Satu Barat	-	2	-	-	-	-
6. Kiawa Satu Utara	-	2	-	-	-	-
7. Kiawa Dua	-	2	1	-	-	-
8. Kiawa Dua Barat	-	-	-	-	-	-
9. Kiawa Dua Timur	-	3	-	-	-	-
10. Uner	-	4	-	-	-	-
<b>Kawangkoan Utara</b>	-	<b>21</b>	<b>1</b>	-	-	-

Sumber/Source: Desa/Kelurahan di Kecamatan Kawangkoan Utara / *Villages in Kawangkoan Utara Subdistrict*



<https://minahasakab.bps.go.id>

**PERTANIAN**  
AGRICULTURE

**Tabel 5.1.1 Luas Tanah Menurut Desa dan Fungsinya di Kecamatan Kawangkoan Utara, 2018**  
**Table** *Area by Villages dan Function in Kawangkoan Utara Subdistrict, 2018*

Desa/Kelurahan <i>Village</i>		Sawah <i>(Ha)</i>	Bukan Sawah <i>(Ha)</i>	Jumlah <i>Total</i>
(1)		(2)	(3)	(4)
1.	Talikuran Barat	-	16,30	16,30
2.	Talikuran	-	102,10	102,10
3.	Talikuran Utara	23,00	86,56	109,56
4.	Kiawa Satu	7,00	223,00	230,00
5.	Kiawa Satu Barat	6,00	272,00	278,00
6.	Kiawa Satu Utara	15,00	218,00	233,00
7.	Kiawa Dua	-	67,50	67,50
8.	Kiawa Dua Barat	3,00	64,00	67,00
9.	Kiawa Dua Timur	-	63,50	63,50
10.	Uner	9,00	120,00	129,00
<b>Kawangkoan Utara</b>		<b>63,00</b>	<b>1232,96</b>	<b>1295,96</b>

Sumber/Source: Desa/Kelurahan di Kecamatan Kawangkoan Utara / *Villages in Kawangkoan Utara Subdistrict*



**Tabel 5.1.2 Luas Lahan Sawah (Ha) Menurut Desa dan Jenisnya, 2018**  
**Table Area of Paddy Fields (Ha) by Villages and kind, 2018**

Desa/Kelurahan <i>Village</i>		Teknis Technical	Non Teknis <i>Non-Technical</i>	Jumlah <i>Total</i>
(1)		(2)	(3)	(4)
1.	Talikuran Barat	-	-	-
2.	Talikuran	-	-	-
3.	Talikuran Utara	23	-	23
4.	Kiawa Satu	7	-	7
5.	Kiawa Satu Barat	6	-	6
6.	Kiawa Satu Utara	15	-	15
7.	Kiawa Dua	-	-	-
8.	Kiawa Dua Barat	3	-	3
9.	Kiawa Dua Timur	-	-	-
10.	Uner	9	-	9
<b>Kawangkoan Utara</b>		<b>63</b>	<b>0</b>	<b>63</b>

Sumber/Source: Desa/Kelurahan di Kecamatan Kawangkoan Utara / Villages in Kawangkoan Utara Subdistrict



<https://minahasakab.bps.go.id>

**INDUSTRI**  
*INDUSTRY*



## 6.1 INDUSTRI/INDUSTRY

**Tabel 6.1.1 Jumlah Industri Mikro, Kecil, dan Menengah Menurut Desa dan Jenis Industri di Kecamatan Kawangkoan Utara, 2018**  
**Number Micro and Small Industries by Village and Kind of Industry in Kawangkoan Utara Subdistrict, 2018**

	Desa <i>Village</i>	Jenis Industri <i>Kind of Industry</i>	
		Mikro dan Kecil	Lainnya
	(1)	(2)	(3)
1	Talikuran Barat	3	-
2	Talikuran	11	-
3	Talikuran Utara	6	-
4	Kiawa Satu	2	-
5	Kiawa Satu Barat	7	-
6	Kiawa Satu Utara	12	-
7	Kiawa Dua	4	-
8	Kiawa Dua Barat	8	-
9	Kiawa Dua Timur	2	-
10	Uner	6	-

Sumber/Source: Desa/Kelurahan di Kecamatan Kawangkoan Utara / *Villages in Kawangkoan Utara Subdistrict*

## 6.2 ENERGI/ENERGY

**Tabel 6.2.1 Jumlah Pelanggan Listrik PLN Menurut Desa dan Jenis Pelanggan di Kecamatan Kawangkoan, 2018**  
**Number of PLN Customer by Village and Type of Customer in Kawangkoan Subdistrict, 2018**

<b>Desa Village</b>	<b>PLN PLN</b>	<b>Non-PLN Electrical Non-PLN</b>	<b>Lainnya Other</b>	<b>Jumlah Total</b>
(1)	(2)	(3)	(4)	(5)
1. Talikuran Barat	289	-	-	289
2. Talikuran	329	-	-	329
3. Talikuran Utara	444	-	-	444
4. Kiawa Satu	212	-	-	212
5. Kiawa Satu Barat	301	-	-	301
6. Kiawa Satu Utara	133	-	-	133
7. Kiawa Dua	231	-	-	231
8. Kiawa Dua Barat	172	-	-	172
9. Kiawa Dua Timur	253	-	-	253
10. Uner	315	-	-	315
<b>Kawangkoan</b>	<b>2679</b>	<b>-</b>	<b>-</b>	<b>2679</b>

Sumber/Source: Kecamatan Kawangkoan/ Kawangkoan Sub-district



<https://minahasakab.bps.go.id>

**PERDAGANGAN**  
*TRADE*




**Tabel 7.1.1** Banyaknya Usaha dan Industri di Kecamatan Kawangkoan Utara, 2018  
**Table** *Number of Business and Industry in Kawangkoan Utara Subdistrict, 2018*

	<b>Desa Village</b>	<b>Usaha Establishment</b>	<b>Industri Industry</b>
	(1)	(3)	(4)
1.	Talikuran Barat	36	3
2.	Talikuran	14	11
3.	Talikuran Utara	13	6
4.	Kiawa Satu	1	2
5.	Kiawa Satu Barat	12	7
6.	Kiawa Satu Utara	13	12
7.	Kiawa Dua	18	4
8.	Kiawa Dua Barat	18	8
9.	Kiawa Dua Timur	11	2
10.	Uner	6	6
	<b>Kawangkoan Utara</b>	<b>142</b>	<b>61</b>

Sumber/Source: Desa/Kelurahan di Kecamatan Kawangkoan Utara / Villages in Kawangkoan Utara Subdistrict





<https://minahasakab.bps.go.id>

**PARIWISATA**  
*TOURISM*

## 8.1 PARIWISATA/TOURISM

**Tabel 8.1.1** Jumlah Obyek Wisata Menurut Desa dan Jenis Wisata di Kecamatan Kawangkoan Utara, 2018  
*Number of Tourism Object by Village and Kind of Tourism Object in Kawangkoan Utara Subdistrict, 2018*

<b>Desa Village</b>	<b>Alam Nature</b>	<b>Sejarah History</b>	<b>Religi Religi</b>	<b>Lainnya Other</b>
(1)	(2)	(3)	(4)	(5)
Talikuran Barat	-	-	-	-
Talikuran	-	-	-	-
Talikuran Utara	2	-	-	-
Kiawa Satu	-	-	-	-
Kiawa Satu Barat	-	-	-	-
Kiawa Satu Utara	-	-	-	-
Kiawa Dua	-	-	-	-
Kiawa Dua Barat	-	-	-	-
Kiawa Dua Timur	-	-	-	-
Uner	-	-	-	-
<b>Jumlah/Total</b>	<b>2</b>	<b>-</b>	<b>-</b>	<b>-</b>

Sumber/Source: Desa/Kelurahan di Kecamatan Kawangkoan Utara / Villages in Kawangkoan Utara Subdistrict

**Tabel 8.1.2 Jumlah Restoran/Rumah Makan Menurut Desa di Kecamatan Kawangkoan Utara, 2018**  
**Number of Restaurant by Village in Kawangkoan Utara Subdistrict, 2018**

Desa Village		2018
(1)		(5)
1	Talikuran Barat	10
2	Talikuran	8
3	Talikuran Utara	1
4	Kiawa Satu	3
5	Kiawa Satu Barat	0
6	Kiawa Satu Utara	3
7	Kiawa Dua	2
8	Kiawa Dua Barat	4
9	Kiawa Dua Timur	2
10	Uner	6
<b>Jumlah/Total</b>		<b>39</b>

Sumber/Source: Desa/Kelurahan di Kecamatan Kawangkoan Utara / Villages in Kawangkoan Utara Subdistrict



**T**ransportasi dan  
**KOMUNIKASI**  
*TRANSPORTATION AND COMMUNICATION*


<https://minahasa.kab.bps.go.id>



**Tabel 9.1.1** Jarak dan Waktu Tempuh di Kecamatan Kawangkoan Utara (km), 2018  
**Table** *Distance and Travel Time in Kawangkoan Utara Subdistrict (km), 2018*

Kabupaten/Kota <i>Regency/City</i>	Jarak dari Ibukota Kecamatan (Km)	Waktu Tempuh (Menit)	
		Ibukota Kecamatan Capital District	Ibukota Kabupaten Capital Regency
(1)	(2)	(3)	(4)
1. Talikuran Barat	2,3	14	40
2. Talikuran	2,0	13	40
3. Talikuran Utara	1,8	5	40
4. Kiawa Satu	1,0	5	50
5. Kiawa Satu Barat	1,2	5	50
6. Kiawa Satu Utara	1,4	5	50
7. Kiawa Dua	0,4	3	45
8. Kiawa Dua Barat	0,6	3	45
9. Kiawa Dua Timur	0,3	3	45
10 Uner	2,4	15	40
.			

Sumber/Source: Desa/Kelurahan di Kecamatan Kawangkoan Utara / *Villages in Kawangkoan Utara Subdistrict*



**KEUANGAN DAERAH  
DAN HARGA**  
*LOCAL FINANCE AND PRICE*

<https://minahar.kab.bps.go.id>

10 Keuangan Daerah/*Local Finance*

**Tabel 10.1** PENETAPAN PAJAK DAN REALISASI MENURUT DESA DI  
**Table** KECAMATAN KAWANGKOAN UTARA , 2018  
*Determination Of Taxes And Realization By Village in  
 Kawangkoan Utara Subdistrict, 2018*

<b>Desa Village</b>	<b>Target Target</b>	<b>Realisasi Realization</b>	<b>Persentase Percentage</b>
(1)	(2)	(3)	(4)
Talikuran Barat	13.081.878	13.081.878	100
Talikuran	11.259.485	11.259.485	100
Talikuran Utara	9.350.000	9.350.000	100
Kiawa Satu	6.362.760	6.362.760	100
Kiawa Satu Barat	7.399.805	7.399.805	100
Kiawa Satu Utara	6.248.044	6.248.044	100
Kiawa Dua	15.477.598	15.477.598	100
Kiawa Dua Barat	5.861.137		100
Kiawa Dua Timur	5.300.676	5.300.676	100
Uner	11.055.138	11.055.138	100

Sumber/Source: Kecamatan Kawangkoan Utara / *Kawangkoan Utara Subdistrict*



# DATA

## MENCERDASKAN BANGSA

*Enlighten The Nation*

<https://minahasa.bps.go.id>

