

KATALOG BPS : 1101002.7103050

Statistik Daerah Kecamatan Tamako 2014



**Badan Pusat Statistik
Kabupaten Kepulauan Sangihe**

STATISTIK DAERAH
KECAMATAN TAMAKO
2014

<http://sangihekab.go.id>
<http://sangihekab.go.id>

STATISTIK DAERAH KECAMATAN TAMAKO 2014

Katalog BPS : 1101002.7103.050
Ukuran Buku : 25 cm X 17,6 cm
Jumlah Halaman : V + 15 halaman

Naskah:
Koordinator Statistik Kecamatan Tamako

Gambar Kulit:
Koordinator Statistik Kecamatan Tamako

Diterbitkan oleh:
Koordinator Statistik Kecamatan Tamako

Dicetak oleh:
Badan Pusat Statistik Kab. Kepl. Sangihe

Boleh dikutip dengan menyebutkan sumbernya



Kata Pengantar

Dengan memanjatkan puji syukur kehadiran Tuhan Yang Maha Esa, Badan Pusat Statistik Kabupaten Kepulauan Sangehe khususnya Koordinator Statistik Kecamatan Tamako akhirnya dapat menyelesaikan buku publikasi "Statistik Daerah Kecamatan Tamako Tahun 2014".

"Statistik Daerah Kecamatan Tamako Tahun 2014" adalah publikasi terbitan kedua yang diterbitkan oleh Koordinator Statistik Kecamatan Tamako. Publikasi ini menyajikan data secara komprehensif dari berbagai bidang, dimaksudkan untuk memberi gambaran tentang keadaan geografi, iklim, ciri-ciri keadaan sosial dan perekonomian Kecamatan Tamako.

Pada kesempatan ini kami ucapkan banyak terima kasih kepada instansi, pemerintah maupun swasta yang terkait, atas perhatian yang diberikan dalam bentuk data yang diberikan untuk penerbitan publikasi ini.

Saran dan kritik dari berbagai pihak untuk perbaikan publikasi ini sangat kami hargai. Akhirnya, harapan kami semoga penyajian data statistik ini bermanfaat bagi para pemakai.

Kepala Badan Pusat Statistik
Kabupaten Kepulauan Sangehe

Ir. Novri P. Mokoagouw
NIP. 19671103 199301 1 001



DAFTAR ISI

1.	Geografi dan Iklim	1	10.	Industri	10
2.	Pemerintahan	2	11.	Hotel dan Pariwisata	11
3.	Penduduk	3	12.	Transportasi dan Komunikasi	12
4.	Pendidikan	4		Lampiran	13
5.	Ketenagakerjaan	5			14
6.	Kesehatan	6			15
7.	Perumahan	7			16
8.	Pertanian	8			
9.	Perukanan	9			

<http://sangihekab.bps.go.id>
<http://sangihekab.bps.go.id>

STATISTIK DAERAH KECAMATAN TAMAKO 2014

STATISTIK DAERAH KECAMATAN TAMAKO 2014

Katalog BPS : 1101002.7103.050
Ukuran Buku : 25 cm X 17,6 cm
Jumlah Halaman : V + 15 halaman

Naskah:

Koordinator Statistik Kecamatan Tamako

Gambar Kulit:

Koordinator Statistik Kecamatan Tamako

Diterbitkan oleh:

Koordinator Statistik Kecamatan Tamako

Dicetak oleh:

Badan Pusat Statistik Kab. Kepl. Sangihe

Boleh dikutip dengan menyebutkan sumbernya



Kata Pengantar

Dengan memanjatkan puji syukur kehadiran Tuhan Yang Maha Esa, Badan Pusat Statistik Kabupaten Kepulauan Sangihe khususnya Koordinator Statistik Kecamatan Tamako akhirnya dapat menyelesaikan buku publikasi "Statistik Daerah Kecamatan Tamako Tahun 2014".

"Statistik Daerah Kecamatan Tamako Tahun 2014" adalah publikasi terbitan kedua yang diterbitkan oleh Koordinator Statistik Kecamatan Tamako. Publikasi ini menyajikan data secara komprehensif dari berbagai bidang, dimaksudkan untuk memberi gambaran tentang keadaan geografi, iklim, ciri-ciri keadaan sosial dan perekonomian Kecamatan Tamako.

Pada kesempatan ini kami ucapkan banyak terima kasih kepada instansi, pemerintah maupun swasta yang terkait, atas perhatian yang diberikan dalam bentuk data yang diberikan untuk penerbitan publikasi ini.

Saran dan kritik dari berbagai pihak untuk perbaikan publikasi ini sangat kami hargai. Akhirnya, harapan kami semoga penyajian data statistik ini bermanfaat bagi para pemakai.

Kepala Badan Pusat Statistik
Kabupaten Kepulauan Sangihe

Ir. Novri P. Mokoagouw
NIP. 19671103 199301 1 001



DAFTAR ISI

1.	Geografi dan Iklim	1	10.	Industri	10
2.	Pemerintahan	2	11.	Hotel dan Pariwisata	11
3.	Penduduk	3	12.	Transportasi dan Komunikasi	12
4.	Pendidikan	4		Lampiran	13
5.	Ketenagakerjaan	5			14
6.	Kesehatan	6			15
7.	Perumahan	7			16
8.	Pertanian	8			
9.	Perukanan	9			

GEOGRAFI DAN IKLIM

1

Luas Wilayah Kecamatan Tamako adalah sebesar $\pm 162,98$

Kecamatan Tamako terletak di Sebelah Selatan Ibu kota Kabupaten Kepulauan Sangihe, bagian timur berbatasan dengan Kecamatan Tabukan Selatan, bagian barat berbatasan dengan Laut Sulawesi, dan bagian utara berbatasan dengan Kecamatan Manganitu. Berjarak $\pm 158,07$ Mil Laut dari Ibu Kota Propinsi Sulawesi Utara, Manado dan berjarak 32 Km dari Ibu Kota Kabupaten Kepulauan sangihe, Tahuna. Kecamatan Tamako terletak antara $2^{\circ}4'13''$ - $4^{\circ}44'22''$ Lintang Utara dan $125^{\circ}8'28''$ - $125^{\circ}56'57''$ Bujur Timur.

Curah Hujan di Kecamatan Tamako pada Tahun 2013 rata-rata sebesar 317,7 Milimeter menurut Stasiun Meteorologi, Naha-Tahuna.

Kecamatan Tamako terdiri dari 4 Pulau termasuk Pulau Sangihe, dan 3 Pulau Kecil yakni Pulau Mahumu, Mahansumangi, dan Pulau Dakupang

PETA KECAMATAN TAMAKO



Statistik Geografi dan Iklim Kecamatan Tamako Tahun 2013

Uraian	Satuan	2013
Luas	km ²	162,98
Jumlah Pulau	buah	4
Kecepatan Angin	m/s	10
Kelembaban	%	83
Hari Hujan	hari	27
Pulau Berpenduduk	buah	3
Curah Hujan	mm	317,7

Sumber :

- Tamako dalam Angka
- Stasiun Meteorologi-Naha, Tahuna

Peran Pemerintah dalam pembangunan sangat menentukan. Untuk itu diperlukan Perangkat-perangkat pemerintah yang mampu menampung aspirasi dan mengayomi masyarakat.

Kecamatan Tamako terdiri dari 20 Desa, 72 kepala *Lindongan* (nama Satuan Lingkungan Setempat), 13 Desa diantaranya memiliki 1 (satu) orang Sekretaris Desa. Desa Menggawa I dan desa Dagho memiliki jumlah Lindongan Terbanyak yaitu masing-masing 6 Lindongan.

PENDUDUK

Pada tahun 2013, kepadatan penduduk di Kabupaten kepulauan Sangihe mencapai 89,08 jiwa per kilometer persegi dengan jumlah penduduk laki-laki lebih banyak dibandingkan jumlah penduduk perempuan dengan angka sex ratio mencapai 101.

3

Berdasarkan hasil registrasi penduduk, Jumlah penduduk di Kecamatan Tamako pada Tahun 2013 sebanyak 14.509 jiwa, terdiri dari 7290 jiwa penduduk laki-laki, dan 7219 jiwa penduduk perempuan. Desa Nagha Dua memiliki jumlah penduduk terbanyak di Kecamatan Tamako sedangkan Desa Hesang merupakan Desa yang paling sedikit jumlah penduduknya.

Secara umum, jumlah penduduk laki-laki lebih banyak dibandingkan jumlah penduduk perempuan. Hal ini dapat dilihat oleh besarnya angka/nilai sex ratio dimana angka tersebut menunjuk lebih besar dari angka 100. Pada tahun 2013, sex ratio sebesar 101.artinya untuk setiap 100 penduduk perempuan terdapat 101 penduduk laki-laki.

Indikator Kependudukan Kec. Tamako

Uraian	2011	2013
Jumlah Penduduk (Jiwa)	14.266	14.509
Kepadatan Penduduk (jiwa/km²)	87,60	89,08
Sex Ratio (L/P) (%)	101	101
Jumlah Rumah Tangga (ruta)	3820	3.529
Persentase Pengelompokan Umur (%)		
0-14 thn	20,85	20,94
15-60 thn	62,74	68,72
> 60 thn	7,48	10,34

Sumber: Tamako Dalam angka 2014

4

PENDIDIKAN

Jumlah sekolah yang ada di Kecamatan Tamako pada Tahun 2013 mengalami peningkatan sejak 5 (lima) tahun terakhir hanya pada tingkat Taman kanak-kanak (TK).

Sumber daya manusia Indonesia yang berkualitas merupakan aset bangsa dan negara dalam melaksanakan pembangunan nasional di berbagai sektor dan dalam menghadapi tantangan kehidupan masyarakat dalam era globalisasi.

Adapun di Kecamatan Tamako terdapat beberapa sekolah yang terdiri dari Sekolah Dasar Negeri/ Swasta, SLTP Negeri /Swasta dan SLTA.

Jumlah Sekolah Di Kecamatan Tamako

URAIAN	2009	2013
TK	9	10
SD	23	23
SLTP	7	7
SLTA	2	2
JUMLAH	41	42

Sumber: Tamako Dalam angka 2014

KETENAGAKERJAAN

Lebih dari 68 % Penduduk Di Kecamatan Tamako termasuk kedalam angkatan Kerja.

5

Dari total penduduk usia kerja (15 tahun ke atas), lebih dari 68 persen penduduk Kecamatan Tamako termasuk ke dalam angkatan kerja. Tingkat partisipasi angkatan kerja mengalami sedikit peningkatan sebesar 0,4 % pada tahun 2013 dibandingkan dengan tahun 2011.

6

KESEHATAN

Pada Tahun 2013, Kecamatan Tamako memiliki 2 (Dua) PUSKESMAS dan Membawahi 20 Posyandu, 8 (Delapan) PUSTU, dan 3 (Tiga) buah POSKESDES.

Tamako untuk tahun 2013 memiliki beberapa fasilitas kesehatan seperti puskesmas, sampai toko obat. Sampai saat ini, Kecamatan Tamako memiliki Dua Puskesmas.

Fasilitas kesehatan terbanyak adalah posyandu, yaitu sebanyak (20 unit). Jumlah ini masih bertahan dibandingkan dengan tahun 2009 dan 2011. Unit Pustu ada sebanyak (8 unit). Sedangkan jumlah apotek hanya tersedia 1 Unit, toko obat (4 unit) juga mengalami peningkatan jumlah dari tahun sebelumnya.

Uraian	2009	2011	2013
Fasilitas Kesehatan			
Rumah sakit	-	-	-
Puskesmas	2	2	2
Posyandu	20	20	20
Apotek	1	1	1
Toko Obat	3	3	4
PUSTU	8	8	8
POSKESDES	1	2	3
Tenaga Kesehatan			
Dokter	2	2	2
Umum			
Dokter Gigi	0	0	0
Apoteker	0	0	1
Sarjana Kesehatan	1	1	4
Perawat	11	11	31
Bidan	1	1	10

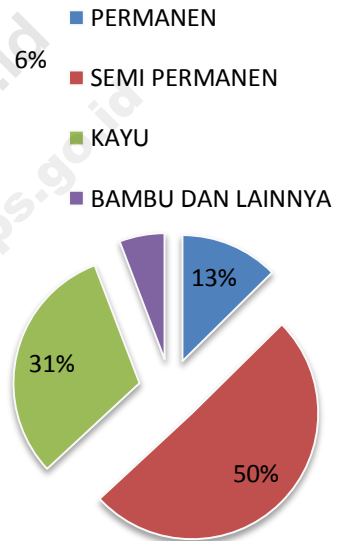
Sumber : - Puskesmas Tamako

PERUMAHAN

Selama periode 2010-2013, kondisi perumahan di Kecamatan Tamako semakin baik ditunjukkan dengan semakin meningkatnya RT yang memiliki perumahan yang layak dihuni.

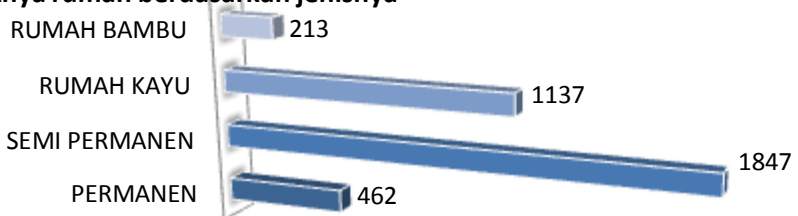
7

Sejak Tahun 2010 sampai Tahun 2013, Kondisi Perumahan di Kecamatan Tamako terus mengalami peningkatan berdasarkan Kualitas dan Kuantitasnya. Pada tahun 2013 jumlah bangunan rumah ada sebanyak 3659 unit bangunan rumah, terdiri dari 12,6 % Bangunan dengan Jenis Konstruksi Permanen, 50,5 % bangunan Rumah dengan jenis Konstruksi Semi-Permanen, rumah Kayu dan rumah Bambu masing-masing 31,1 % dan 5,8 %.



Sumber: Tamako Dalam angka 2014

Banyaknya rumah berdasarkan jenisnya



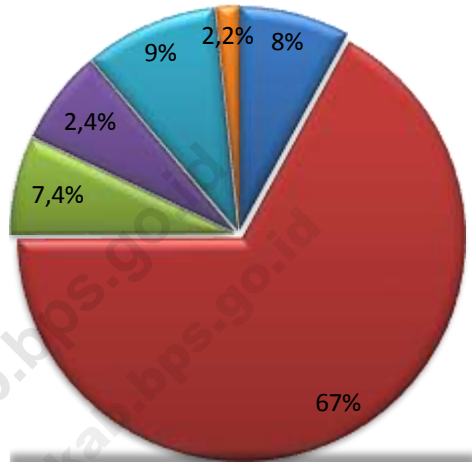
8

PERTANIAN

Tahun 2013, sebesar 67 Persen Rumah Tangga Pertanian di Kecamatan Tamako berusaha di sub sektor Perkebunan

Berusaha diSub sektor Perkebunan di Kecamatan Tamako masih merupakan pilihan yang paling diminati Masyarakat. hal ini terlihat dari banyaknya Rumah Tangga yang berusaha di sub Perkebunan dari jumlah Petani yang ada di Kecamatan Tamako.

Sebanyak 67 % rumah tangga di Kecamatan Tamako mengusahakan tanaman Perkebunan seperti Pala, Cengkeh, Kelapa dan sagu. Pada urutan berikutnya ada Rumah Tangga Pengusaha Ternak sebesar 9 %, diikuti rumah tangga usaha pertanian Tanaman Pangan sebesar 8 %, Rumah Tangga Usaha tanaman Hortikultura sebanyak 7,4 %, dan yang terendah masing-masing 2,4 % dan 2,2 % rumah tangga pertanian subsektor Perikanan dan Kehutanan.



- Tanaman Pangan
- Perkebunan
- hortikultura
- Perikanan
- Peternakan
- Kehutanan

Sumber: Tamako Dalam angka 2014

PERIKANAN

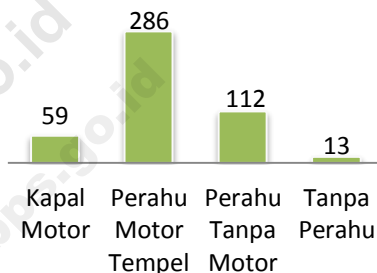
Tahun 2013, sebesar 70 Persen Rumah Tangga Pertanian di Kecamatan Tamako berusaha di sub sektor Perkebunan.

9

Dari letak geografi wilayah, Kecamatan Tamako memiliki 13 Desa yang berada di pesisir pantai yang artinya lebih dari separuh jumlah desa di Kecamatan Tamako berbatasan langsung dengan Laut. Hal ini sangat berpengaruh dalam usaha mata pencaharian penduduk sekitar terutama di sektor Perikanan.

Meskipun masih tergolong Nelayan Tradisional namun usaha Perikanan Tangkap terus berkembang. Hal ini ditunjukkan dengan bertambahnya jumlah Perahu nelayan dengan Jenis yang beragam. Kapal Motor misalnya, pada Tahun 2013, jumlah Kapal Motor mencapai 59 unit di banding tahun 2011 hanya berjumlah 17 Unit. Perahu motor Tempel juga semakin bertambah menjadi 286 unit dari jumlah sebelumnya hanya mencapai 224 Unit. Sektor perikanan laut meliputi pangkapan dan budi daya, dan perikanan darat meliputi perairan umum, tambak, budidaya kolam, karamba, dan sawah.

■ jumlah unit usaha penangkapan ikan jenis Kapal/Perahu (unit)



Uraian	2010	2011	2013
Kapal motor	15	17	59
Perahu motor Tempel	221	224	286
Perahu tanpa Motor	80	226	112
Tanpa Perahu	18	24	13

Sumber: Tamako Dalam angka 2014

10

INDUSTRI

Industri Kecil/Kerajinan Rumah Tangga yang paling dominan di Kecamatan Tamako pada tahun 2013 adalah Industri dari Kayu sebanyak 82 Unit Industri kecil

Beragam Jenis Kegiatan Usaha Industri Rumah tangga, di Kecamatan Tamako ada 4 (empat) Jenis Industri yang diusahakan berdasarkan Jenis Bahan Baku. Seperti Industri dari Kayu, ada sebanyak 82 Unit, Industri Anyaman (Rotan, Mendong, Kulit Pelepah Pohon Sagu) sebanyak 52 Unit, Industri dari Bambu sebanyak 6 unit, dan yang terkecil industri dari besi sebanyak 2 Unit.

	2010	2011	2013
Industri dari Kayu	80	80	82
Industri Anyaman	47	47	52
Industri dari Bambu	5	5	6
Industri dari Besi	2	2	2

Sumber: Tamako Dalam angka 2014

HOTEL DAN PARIWISATA

Di Kecamatan Tamako terdapat 1 (satu) Unit Fasilitas Penginapan Losmen dan 2 (Dua) Tempat Wisata Alam yang biasa dikunjungi Wisatawan Asing dan Lokal.

11

Salah satu objek wisata di Kecamatan Tamako yang sudah dikenal dikalangan wisatawan Mancanegara adalah “Air Terjun Lelipang” yang terletak di Kampung Lelipang, berjarak \pm 5 KM dari Ibu Kota Kecamatan Tamako. Begitu juga dengan Fasilitas Penginapan Losmen yang ada di Kecamatan Tamako yaitu berada di desa Lelipang hanya berjarak \pm 500 Meter dari Objek wisata Air Terjun Lelipang.

sarana Transportasi darat yang paling mendominasi di Kecamatan Tamako adalah Sepeda motor sebanyak 516 Unit sepeda motor.

Jumlah sarana Transportasi darat dan Laut di Kecamatan Tamako mengalami banyak peningkatan di banding dengan tahun sebelumnya. Data menunjukkan, jumlah sarana Transportasi darat yang paling mendominasi adalah Sepeda motor yang mencapai 516 unit.

Jumlah Base Transceiver Station (BTS) atau Menara Telpon seluler di Kecamatan Tamako yang sudah beroperasi ada sebanyak 4 buah Menara.

Banyaknya sarana Transportasi sejak Tahun 2010 - 2013

Uraian	2010	2011	2013
Truk	14	31	36
Mini Bus	20	40	43
Mobil Pribadi	47	55	67
Sepeda Motor	395	497	516
Bentor	101	122	130
Sepeda	82	68	85
Perahu Motor Tempel	221	224	286
Perahu Tanpa Motor	80	226	112
Kapal Motor	15	17	59

Sumber: Tamako Dalam angka 2014

LAMPIRAN

<http://sangihekab.go.id>
<http://sangihekab.go.id>

Banyaknya Curah Hujan
Di Kecamatan Tamako
2010 – 2013

[MILIMETER]

Bulan	2010	2011	2013
[1]	[2]	[3]	[4]
Januari	536	476	644
Februari	104	253	255
Maret	159	441	252
April	140	430	249
Mei	468	269	189
Juni	222	225	195
Juli	360	249	381
Agustus	350	281	182
September	197	151	218
Oktober	296	218	376
November	268	322	491
Desember	382	786	380
Rata-Rata	290,2	341,8	317,7

Sumber: Stasiun Meteorologi NAHA-TAHUNA

Nama Kepala Desa dan Sekretaris Desa
Di Kecamatan Tamako
2013

Desa	Nama Kepala Desa	Nama Sekretaris Desa
[1]	[2]	[3]
1. Mahumu	Sosto Daluwu	-
2. Mahumu I	D. Solerang	-
3. Mahumu II	K. Malondo	-
4. Dagho	Abner Hengkendai	Rudy Makauntung
5. Kalam Darat	Mishor Gahagho	Mishor Gahagho
6. Pananaru	Marthin Tentonda	Intang Letunggamu
7. Makalekuhe	Matius Makawangung	J.Makawangung
8. Bebu	Henokh Mangupei	W.Sengkandai
9. Kalinda I	R.Katamang	Moddy Dalenoh
10. Kalinda	Fritz M. Lumape	Risto Mandiangan
11. Menggawa I	R.Lahopang	M. Karawenang
12. Menggawa II	Akson Lahensel	Norma Aloke
13. Hesang	Markus Kansil	-
14. Pokol	M.J.Maniku	-
15. Balane	Deni Pangandaheng	-
16. Binala	N.Damalang	T.Timuhingide
17. Lelipang	Andris Sengke	Ahusta.H
18. Upel	Widiawati Taramen	N.Apelia
19. Nagha I	Metty Araginggang	Mety Araginggang
20. Nagha II	Nokber Terimanis	-

Sumber : Kantor Camat Tamako

Jumlah Rumah Tangga Usaha Tanaman Pangan
Menurut Kelurahan/Desa dan Jenis Jenis Tanaman,
2013

Kelurahan/Desa	Tanaman Pangan	Padi	Padi Sawah	Padi Ladang	Palawija	Jagung
(1)	(2)	(3)	(4)	(5)	(6)	(7)
Mahumu	25	0	0	0	25	0
Makalekuhe	0	0	0	0	0	0
Bebu	0	0	0	0	0	0
Kalinda	1	0	0	0	1	0
Pananaru	108	0	0	0	108	0
Dagho	55	0	0	0	55	4
Menggawa I	7	0	0	0	7	1
Pokol	20	2	2	0	18	0
Balane	57	2	2	0	55	0
Binala	104	13	3	10	101	2
Nagha Satu	0	0	0	0	0	0
Nagha Dua	0	0	0	0	0	0
Ulungpeiang	173	5	2	3	171	0
Lelipang	94	4	1	3	94	0
Menggawa II	40	0	0	0	40	0
Kalama Darat	33	0	0	0	33	0
Mahumu I	11	0	0	0	11	0
Mahumu II	2	0	0	0	2	0
Kalinda I	7	0	0	0	7	0
Hesang	21	5	0	5	20	2
Tamako	758	31	10	21	748	9

sumber : Sensus Pertanian 2013

Tabel 5.6. Jumlah Rumah Tangga Usaha Hortikultura, Luas Tanam, dan Rata-rata Luas Tanam yang Diusahakan/Dikelola per Rumah Tangga Menurut Jenis Tanaman Hortikultura Semusim 2013

Jenis Tanaman Hortikultura Semusim (50 Jenis Tanaman Utama)	Jumlah Rumah Tangga Usaha Hortikultura	Luas Tanam (m2)	Rata-rata Luas Tanam yang Diusahakan/ Dikelola per Rumah Tangga
(1)	(2)	(3)	(4)
Bayam	1	100	100
Buncis	1	100	100
Cabai Rawit	92	25.410	276
Kacang Panjang	18	4.149	230
Kangkung	44	5.045	114
Ketimun	6	2.929	488
Paria/Pare	3	132	44
Terung	1	5	5
Tomat	23	12.454	541
Jahe	3	9	3
Kunyit	4	15	3
Anggrek	8	78	9
Aglaoenema	1	24	24
Catleya	1	3	3
Kamboja Jepang/Adenium	2	20	10

Sumber : Sensus Pertanian 2013

Tabel 5.7. Jumlah Rumah Tangga Usaha Hortikultura, Jumlah Pohon/Rumpun/Luas Tanam, dan Rata-rata Jumlah Pohon/Rumpun/Luas Tanam yang Diusahakan/Dikelola per Rumah Tangga Menurut Jenis Tanaman Hortikultura Tahunan 2013

Jenis Tanaman Hortikultura Tahunan (50 Jenis Tanaman Utama)	Jumlah Rumah Tangga Usaha Hortikultura	Jumlah Pohon/Rumpun/Luas Tanam			Rata-rata Jumlah Pohon/Rumpun/Luas Tanam yang Diusahakan/Dikelola per Rumah Tangga
		Satuan	Diusahakan / Dikelola	Yang Sudah Produksi	
(1)	(2)	(3)	(4)	(5)	(6)
Alpukat	3	pohon	3	2	1
Duku/Langsat	88	pohon	644	584	7
Durian	28	pohon	71	59	2
Jambu Air	8	pohon	10	10	1
Jambu Biji	12	pohon	22	19	1
Jeruk Siam/Keprok	20	pohon	155	145	7
Kedondong	7	pohon	8	8	1
Mangga	24	pohon	133	129	5
Manggis	1	pohon	16	16	16
Matoa Buah	1	pohon	2	1	2
Nangka	8	pohon	17	12	2
Nenas	24	rumpun	4.071	2.611	169
Pepaya	17	pohon	163	144	9
Pisang	452	rumpun	10.477	9.226	23
Rambutan	16	pohon	235	41	14
Salak	1	rumpun	300	300	300
Sirsak	2	pohon	3	3	1
Terong Brastagi	1	pohon	100	90	100
Melinjo	67	pohon	740	709	11
Kaktus	1	m2	3	0	3

Sumber : Sensus Pertanian 2013

Jumlah Rumah Tangga
Usaha Hortikultura Tahunan dan Semusim
Menurut Kelompok Tanaman
dan Kelurahan/Desa
2013

Lanjutan

Kelurahan/Desa	Ruma h Tangg a Usaha Horti kultura	Kelompok Tanaman Hortikultura			
		Tanaman Obat- obatan		Tanaman Hias	
		Tahun	Semusi m	Tahun	Sem usim
(1)	(2)	(3)	(4)	(5)	(6)
Mahumu	0	0	0	0	0
Makalekuhe	0	0	0	0	0
Bebu	0	0	0	0	0
Kalinda	14	0	0	0	0
Pananaru	127	0	5	0	5
Dagho	49	0	0	0	1
Menggawa I	3	0	0	0	0
Pokol	10	0	1	0	0
Balane	58	0	0	1	1
Binala	113	0	0	0	1
Nagha Satu	0	0	0	0	0
Nagha Dua	0	0	0	0	0
Ulungpeliang	162	0	0	0	0
Lelipang	93	0	0	0	0
Menggawa II	4	0	0	0	0
Kalama Darat	32	0	0	0	0
Mahumu I	0	0	0	0	0
Mahumu II	0	0	0	0	0
Kalinda I	1	0	0	0	0
Hesang	6	0	0	0	0
Tamako	672	0	6	1	8

Sumber : ST2013

Jumlah Rumah Tangga
Usaha Perkebunan Tanaman Tahunan
Menurut Desa/Kelurahan Dan Jenis
Tanaman
2013

Lanjutan

Desa/Kelurahan	Jenis Tanaman yang Diusahakan/Dikelola			
	Kelapa	Pala	Sagu	Cengkeh
(1)	(2)	(3)	(4)	(5)
Mahumu	87	81	30	91
Makalekuhe	148	129	59	151
Bebu	131	132	112	128
Kalinda	43	115	0	144
Pananaru	129	28	56	149
Dagho	99	162	0	219
Menggawa I	112	162	0	165
Pokol	40	61	2	65
Balane	59	87	1	76
Binala	94	90	1	92
Nagha Satu	30	41	14	43
Nagha Dua	247	295	0	296
Ulungpeliang	162	150	5	131
Lelipang	79	78	24	72
Menggawa II	45	70	0	79
Kalama Darat	59	65	7	83
Mahumu I	66	63	0	75
Mahumu II	44	47	31	47
Kalinda I	88	86	0	94
Hesang	49	43	0	46
Tamako	1.811	1.985	342	2.246

Sumber : ST2013

Jumlah Pohon/Lajar/Rumpun Tanaman Tahunan
Yang Diusahakan/Dikelola
Rumah Tangga Usaha Perkebunan Yang Sudah Berproduksi
Menurut Desa Dan Jenis Tanaman
2013

Desa/Kelurahan	Kelapa	Pala	cengkeh	Sagu
(1)	(2)	(3)	(4)	(5)
Mahumu	1.293	1.490	2.259	357
Makalekuhe	2.090	757	2.034	403
Bebu	1.792	2.287	2.329	1.488
Kalinda	449	887	2.167	0
Pananaru	1.741	452	3.949	622
Dagho	2.324	4.414	7.425	0
Menggawa I	1.980	2.707	2.981	0
Pokol	1.406	1.436	2.209	32
Balane	1.505	1.685	1.350	5
Binala	3.983	2.173	2.658	12
Nagha Satu	234	656	502	88
Nagha Dua	2.616	4.988	5.171	0
Ulungpeliang	5.370	3.946	2.922	58
Lelipang	2.267	1.285	672	347
Menggawa II	455	594	1.449	0
Kalama Darat	797	677	1.547	66
Mahumu I	1.175	695	1.440	0
Mahumu II	678	450	436	301
Kalinda I	1.189	867	1.783	0
Hesang	787	660	935	0
Tamako	34.131	33.106	46.218	3.779

Sumber : ST2013

Jumlah Pohon/Lajar/Rumpun Tanaman Tahunan
Yang Diusahakan/Dikelola
Rumah Tangga Usaha Perkebunan Yang Belum Berproduksi
Menurut Desa Dan Jenis Tanaman
2013

Desa/Kelurahan	Kelapa	Pala	cengkeh	Sagu
(1)	(13)	(3)	(4)	(5)
Mahumu	422	760	416	88
Makalekuhe	104	89	127	40
Bebu	9	0	15	0
Kalinda	15	222	73	0
Pananaru	172	22	123	10
Dagho	556	2.697	1.723	0
Menggawa I	574	1.886	584	0
Pokol	125	229	20	0
Balane	32	653	214	4
Binala	121	83	78	3
Nagha Satu	10	23	41	0
Nagha Dua	28	143	123	0
Ulungpeliang	112	363	125	0
Lelipang	201	303	737	30
Menggawa II	35	77	133	0
Kalama Darat	0	10	84	0
Mahumu I	464	587	392	0
Mahumu II	30	309	32	0
Kalinda I	329	856	294	0
Hesang	359	439	512	0
Tamako	3698	9751	5846	175

Sumber : ST2013

Luas Tanaman Tahunan (M2)

Yang Diusahakan/Dikelola Rumah Tangga
Usaha Perkebunan Menurut Desa/Kelurahan
Dan Jenis Tanaman
2013

Desa/Kelurahan	Kelapa	Pala	Cengkeh	Sagu
(1)	(2)	(3)	(4)	(5)
[002]MAKALEKUHE	39.847	2.406	25.478	22
[020]HESANG	244	160	9	0
[006]DAGHO	36.200	92.607	104.542	0
[004]KALINDA	0	1	24.792	0
[008]POKOL	22.890	17.475	16.351	0
[011]NAGHA SATU	1	460	1	0
[001]MAHUMU	451	0	10.775	0
[009]BALANE	1.264	39.872	1.278	0
[014]LELIPANG	204.500	377.200	17.500	160.50
[015]MENGGAWA II	500	4.210	29.657	0
[005]PANANARU	1.340	750	1.787	21
[013]ULUNGPELIANG	461.847	441.261	60.963	750
[017]MAHUMU I	0	0	13	0
[018]MAHUMU II	1	0	1.500	0
[019]KALINDA I	34.188	25.531	56.066	0
[003]BEBU	5	2	121	2
[007]MENGGAWA I	35.613	74.032	69.334	0
[010]BINALA	168.604	350.013	24.600	20.000
[012]NAGHA DUA	83	217	1.489	0
[016]KALAMA DARAT	5.199	5.690	14.675	274
[050]TAMAKO	1.012.777	1.431.887	460.931	181.569

Sumber : ST2013

Jumlah Rumah Tangga
Usaha Perkebunan
Dan Jumlah Pohon/Lajar/rumpun
Menurut Kondisi Tanaman
2013

Jenis Tanaman	Jumlah Rumah Tangga	Jumlah Pohon/Lajar/Rumpun		
		Yang Diusahakan/Dikelola	Yang Belum Produksi	Yang Sudah Produksi
(1)	(2)	(3)	(4)	(5)
CENGKEH	2.246	53.908	5.846	46.218
KELAPA	1.811	39.732	3.698	34.131
KOPI	3	41	0	41
PALA	1.985	44.811	9.751	33.106
SAGU	342	4.214	175	3.779

Jumlah Rumah Tangga Usaha Perkebunan Dan Luas
Tanamam/Luas Tanam Menurut Jenis Tanaman
2013

Jenis Tanaman	Jumlah Rumah Tangga	Luas Tanamam/Luas Tanam (m ²)	Rata-rata Luas Tanamam/Luas Tanam per Rumah Tangga (m ²)
(1)	(2)	(3)	(4)
CENGKEH	2.246	460.931	205,22
KELAPA	1.811	1.012.777	559,24
KOPI	3	1	0,33
PALA	1.985	1.431.887	721,35
SAGU	342	181.569	530,90

Sumber : ST2013

**PELAYANAN
STATISTIK
TERPADU**

DATA

MENCERDASKAN BANGSA

<http://sangkabars.go.id>
<http://sangkabars.go.id>



**BADAN PUSAT STATISTIK
KABUPATEN KEPULAUAN SANGIHE**
JL. BARU-TONA, 95815 Telp./Fax: 0432 24547