

Kecamatan TUBAN Dalam Angka

2020



**BADAN PUSAT STATISTIK
KABUPATEN TUBAN**


<https://tubankab.bps.go.id>



Kecamatan TUBAN
Dalam Angka

2020

<https://kubankab.bps.go.id>



Kecamatan Tuban Dalam Angka 2020

ISBN : 978-623-94699-2-4

Nomor Publikasi: 35230.2007

Katalog : 1102001.3523130

Ukuran Buku: 14,8 x 21 cm

Jumlah Halaman: x + 105 halaman

Naskah:

KSK Tuban

Gambar Cover:

Abstrak

Ilustrasi Cover:

KSK Tuban

Diterbitkan Oleh:

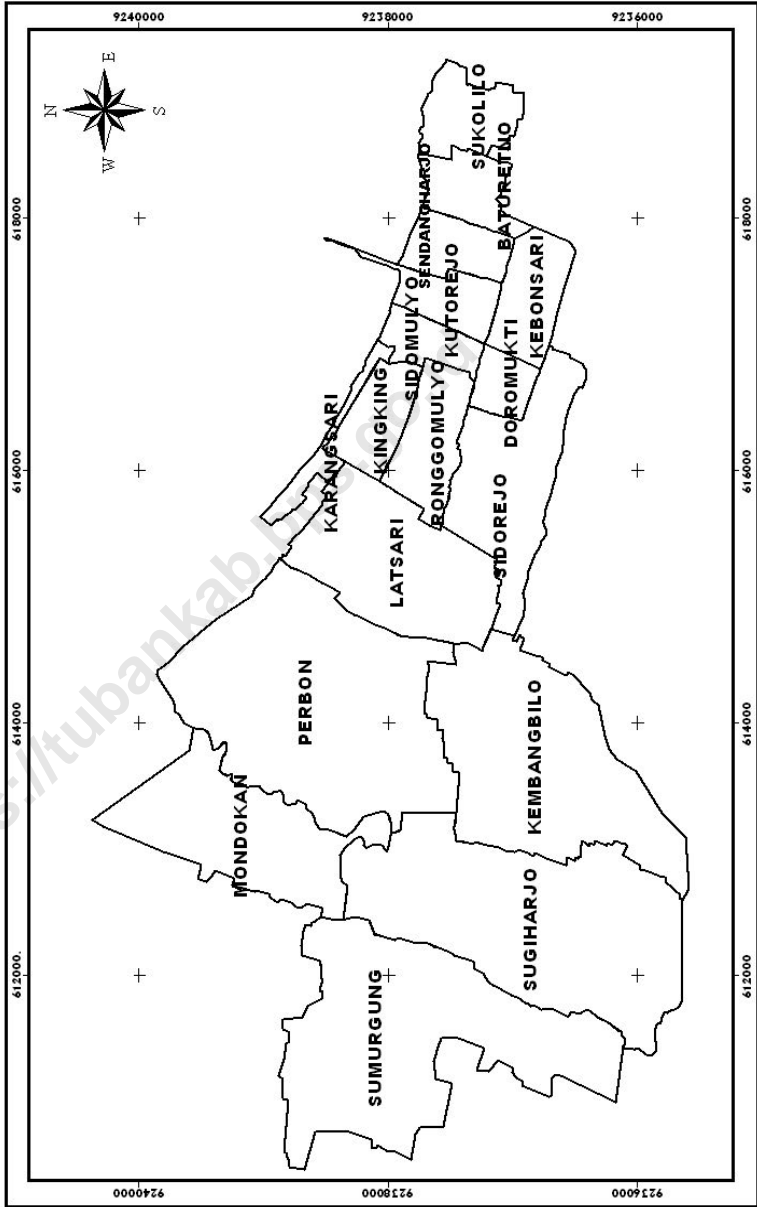
©Badan Pusat Statistik Kabupaten Tuban

Dilarang mengumumkan, mendistribusikan, mengomunikasikan, dan/atau mengandakan sebagian atau seluruh isi buku ini untuk tujuan komersial tanpa izin tertulis dari Badan Pusat Statistik Kabupaten Tuban

TIM PENYUSUN

Penanggung Jawab	:	Eko Mardiana, SE
Koordinator Teknis	:	Yudhi Prasetyono, S.Si, MM
Penyusun Naskah	:	Bintoro Putro
Tata Letak	:	Bintoro Putro
Pengolah Data	:	Bintoro Putro
Gambar Kulit	:	Bintoro Putro
Infografis	:	Bintoro Putro
Penyuting	:	Bintoro Putro Umdatul Ummah, SE

KECAMATAN TUBAN, KABUPATEN TUBAN



KATA PENGANTAR

Assalamu'alaikum Wr.Wb.

Alhamdulillah, dengan rahmat Tuhan Yang Maha Esa **Buku Kecamatan Tuban Dalam Angka Tahun 2020** dapat diterbitkan.

Adapun data yang tercantum, kami sajikan dalam bentuk tabel-tabel yang bersumber dari Dinas Instansi dan Pemerintah Desa serta pihak lain dalam wilayah Kecamatan Tuban.

Penyusunan buku ini masih terdapat banyak kekurangan oleh sebab itu kami mohon kritik, saran dan masukan guna penyempurnaan penerbitan berikutnya.

Kepada Bapak Camat kami sampaikan banyak terima kasih sehingga buku Kecamatan Tuban Dalam Angka Tahun 2020 dapat terbit, dan juga kepada Dinas Instansi dan Kepala Desa serta pihak lain di Wilayah Kecamatan Tuban kami ucapkan terima kasih yang sebesar-besarnya.

Akhir kata, semoga buku ini dapat berguna dan bermanfaat bagi para pemakainya.

Wassalamu'alaikum Wr.Wb.

Tuban, September 2020
Kepala BPS Kabupaten Tuban



EKO MARDIANA, SE

DAFTAR ISI

	Halaman
Tim Penyusun.....	iii
Peta Wilayah Kecamatan Tuban.....	iv
Kata Pengantar.....	v
Daftar Isi.....	vii
Daftar Tabel.....	viii
Penjelasan Umum.....	xii
Bab	
I Geografi.....	1
II Sosial.....	10
III Pertanian.....	46
IV Pariwisata.....	71

DAFTAR TABEL

Tabel	Halaman
1. GEOGRAFI	
1.1.1 Luas Kelurahan/ Desa dan Prosentase terhadap Luas Kecamatan	3
1.1.2 Posisi Kantor Kelurahan/ Desa dilihat dari garis lintang dan ketinggian diatas air laut	4
1.1.3 Jarak Tempuh (Km) dari Kantor Kelurahan/ Desa ke Kantor Camat, Bupati dan Kantor Bupati lain	5
1.1.4 Letak Geografis Kecamatan Tuban	6
1.1.5 Luas Sawah(Ha) menurut jenis Pengairan.....	7
1.1.6 Luas Tanah Kering menurut jenis Penggunaan (Ha).....	8
1.1.7 Luas Lahan Sawah dan Kering (Ha).....	9
1.1.8 Jumlah KK Pengguna Listrik Menurut Sumbernya	10
1.1.9 Keberadaan Penerangan Jalan Utama Menurut Sumbernya	11
1.1.10 Jenis Bahan Bakar Memasak sebagian besar Keluarga	12
1.1.11 Sumber Air Minum sebagian besar Keluarga	13
1.1.12 Penggunaan Fasilitas Tempat BAB	14
2. SOSIAL	
2.1.1 Jumlah Desa yang Memiliki Fasilitas Sekolah Menurut Desa dan Tingkat Pendidikan, (2017)- (2019)	17
2.1.2 Jumlah Sekolah, murid, guru TK/ RA dan rasio murid terhadap guru di wilayah Kecamatan Tuban (2019).....	20
2.1.3 Jumlah Sekolah, murid, guru SD/ MI dan rasio murid terhadap guru di wilayah Kecamatan Tuban (2019)	21
2.1.4 Jumlah Sekolah, murid, guru SMP/ MTs dan rasio murid terhadap guru di wilayah Kecamatan Tuban (2019)	22
2.1.5 Jumlah Sekolah, murid, guru SMA/ MA dan rasio murid terhadap guru di wilayah Kecamatan Tuban (2019)	23
2.1.6 Jumlah Sekolah, murid, guru SMK dan rasio murid terhadap guru di wilayah Kecamatan Tuban (2019).....	24
2.1.7 Jumlah SD Negeri/Swasta Menurut Desa/Kelurahan Th.2019	25
2.1.8 Jumlah MI Negeri/Swasta Menurut Desa/Kelurahan Th.2019	26

2.1.9 Jumlah SMP Negeri/Swasta Menurut Desa/Kelurahan Th.2019	27
2.1.10 Jumlah MTs Negeri/Swasta Menurut Desa/Kelurahan Th.2019	28
2.1.11 Jumlah SMA Negeri/Swasta Menurut Desa/Kelurahan Th.2019	29
2.1.12 Jumlah MA Negeri/Swasta Menurut Desa/Kelurahan Th.2019	30
2.1.13 Jumlah SMK Negeri/Swasta Menurut Desa/Kelurahan Th.2019	31
2.1.14 Jumlah Akademi/PT Negeri/Swasta Menurut Desa/Kel. Th.2019	32
2.1.15 Kemudahan Mencapai sarana Pendidikan terdekat.....	33
2.2.1 Jumlah Desa/Kelurahan yang Memiliki Sarana Kesehatan Menurut Kelurahan/Desa, (2017)- (2019)	35
2.2.2 Kemudahan Mencapai Sarana Kesehatan terdekat.....	38
2.2.3 Jumlah Tenaga Kesehatan Menurut Kelurahan/Desa, (2019)	40
2.2.4 Jumlah Rumah Sakit Umum, dan Puskesmas Menurut Kelurahan/Desa, (2017)- (2019)	41
2.2.5 Jumlah Penderita Penyakit Menurut Jenisnya di Kecamatan Tuban Tahun 2019	43
2.2.6 Jumlah Penderita Gizi Buruk di Kecamatan Tuban, 2017 dan 2018.....	45
2.3.1 Jumlah Kejadian Bencana Alam di Kecamatan Tuban Th.2019	46
2.3.2 Jumlah Korban Jiwa Bencana Alam di Kecamatan Tuban Th. 2019	48
2.3.3 Keberadaan Fasilitas/Mitigasi Bencana Alam di Kec. Tuban 2019	50
2.4.1 Jumlah Penduduk menurut Agama di wilayah Kecamatan Tuban (2019).....	51
2.4.2 Jumlah Tempat Ibadah menurut Agama di wilayah Kecamatan Tuban (2019).....	52
2.5.1 Jumlah Dusun, RW dan RT di wilayah Kecamatan Tuban (2019).....	53
2.5.2 Jumlah Aparatur Desa di wilayah Kecamatan Tuban (2019)	54
2.5.3 Jumlah Aparatur Kelurahan di wilayah Kecamatan Tuban (2019)	56
2.5.4 Jumlah Kader Pembantu di wilayah Kecamatan Tuban (2019)	58
2.5.5 Jumlah Penduduk menurut Kelompok Umur di Kecamatan Tuban (2019).....	59
2.5.6 Jumlah KK dan Penduduk menurut jenis kelamin di wilayah Kecamatan Tuban (2019)	60
2.5.7 Kepadatan Penduduk di wilayah Kecamatan Tuban (2019)	61
2.5.8 Sex Rasio Penduduk di wilayah Kecamatan Tuban (2019)	62
2.5.9 Jumlah Penduduk menurut Jenis Pekerjaan di wilayah Kecamatan Tuban (2019).....	63
2.6.1 Banyaknya Sarana dan Prasarana Ekonomi di Kec. Tuban, 2019	69
2.6.2 Banyaknya Sarana Lembaga Keuangan di Kec. Tuban, 2019	71
2.6.3 Banyaknya Koperasi yg Masih Aktif di Kecamatan Tuban, 2019	72
2.7.1 Jumlah Menara dan Operator Layanan Komunikas serta Kondisi Sinyal di Kecamatan Tuban, 2019	73
2.7.2 Banyaknya Desa/Kelurahan yg Memiliki Lapangan Olah raga Menurut Kondisinya di Kecamatan Tuban, 2019	74

2.7.3 Sarana Transportasi Antar Desa/Kelurahan di Kec. Tuban, 2019	75
2.7.4 Kondisi Jalan Darat Antar Desa/Kelurahan di Kec. Tuban, 2019.....	76
2.7.5 Keberadaan Kantor Pos/Pos Pembantu/Rumah Pos dan Perusahaan/Agensi Jasa Ekspedisi di Kecamatan Tuban, 2019.....	77

3. PERTANIAN

3.1.1 Luas Panen Tanaman Sayuran Menurut Desa dan Jenis Tanaman (ha), 2018 dan 2019	80
3.1.2 Produksi Tanaman Sayuran Menurut Desa dan Jenis Tanaman (Ton), 2018 dan 2019	83
3.1.3 Luas Panen Tanaman Sayuran Menurut Jenis Tanaman (ha), 2016 – 2019	86
3.1.4 Produksi Tanaman Sayuran Menurut Jenis Tanaman (Ton), 2016 – 2019	87
3.1.5 Luas Panen Tanaman Biofarmaka Menurut Kelurahan/ Desa dan Jenis Tanaman (m ²), 2018 – 2019.....	88
3.1.6 Luas Panen Tanaman Biofarmaka Menurut Jenis Tanaman (m ²), 2018 – 2019	90
3.1.7 Produksi Tanaman Biofarmaka Menurut Jenis Tanaman (Kg), 2016 – 2019	91
3.1.8 Luas Panen Tanaman Hias (m ²) menurut Kelurahan/ Desa , 2016 – 2019	92
3.1.9 Produksi Tanaman Hias (tangkai) menurut Kelurahan/ Desa 2016 – 2019	93
3.1.10 Luas Panen Tanaman Hias (tangkai) menurut jenis tanaman (2016- 2019)	94
3.1.11 Produksi Panen Tanaman Hias (tangkai) menurut jenis tanaman (2016- 2019)	95
3.1.12 Jumlah Tanaman Buah-buahan (Phn/rumpun) menurut Kelurahan/ Desa (2018-2019).....	96
3.1.13 Produksi Buah-buahan menurut jenisnya (2016-2019)	98
3.1.14 Luas areal Tanaman Perkebunan, 2018 dan 2019.....	99
3.1.15 Produksi Tanaman Perkebunan, 2018 dan 2019	100
3.1.16 Luas Panen,Produksi Padi dan Palawija menurut jenisnya, 2018- 2019.....	101
3.1.17 Jumlah Populasi Ternak besar, kecil, unggas dan aneka ternak di wilayah Kecamatan Tuban (2017-2018).....	102

4. PARIWISATA

4.1.1 Jumlah Restoran/Rumah Makan Di Wilayah Kecamatan Tuban Tahun 2016 – 2019	103
4.1.2 Jumlah Hotel di wilayah Kecamatan Tuban (2016-2019).....	104

PENJELASAN UMUM

Tanda, satuan dan lain-lainnya yang digunakan dalam publikasi ini adalah:

1. TANDA-TANDA/ *SYMBOLS*

Data tidak tersedia.....	: ...
Tidak ada atau nol.....	: -
Data dapat diabaikan.....	: 0
Tanda desimal.....	: .
Data tidak dapat ditampilkan	: NA

2. SATUAN/*UNITS*

Barel.....	: 158,99 liter
Hektar (ha).....	: 10 000 m ²
Knot	: 1,8523 km/jam
Kuintal.....	: 100 kg
Liter (untuk beras)	: 0,80 kg
Ons.....	: 28,31 gram
Ton.....	: 1 000 kg

Satuan lain : buah, dus, butir, helai/ lembar, kaleng, batang, pulsa, ton kilometer (ton-km), jam, menit, persen(%).

Perbedaan angka dibelakang koma disebabkan oleh pembulatan angka.



<https://tubankab.bps.go.id>

BAB I
GEOGRAFIS

Grafik.I

Tabel 1.1.11



Tabel 1.1.1 Luas Daerah Menurut Kelurahan/Desa , (2019)
 Table Total Area and Number of Islands by
 Kelurahan/village, (2019)

Kelurahan/Desa <i>Kelurahan/Village</i>	Luas (km ²) <i>Total Area (square.km)</i>	Persentase terhadap Luas Kecamatan <i>Percentage to Sub District's Area</i>
(1)	(2)	(3)
1. Sumurgung	2,98	14,00
2. Sugiharjo	3,37	15,83
3. Kembangbilo	2,74	12,87
4. Mondokan	1,31	6,15
5. Perbon	3,08	14,47
6. Latsari	1,73	8,13
7. Sidorejo	1,16	5,45
8. Doromukti	0,29	1,36
9. Kebonsari	0,51	2,40
10. Sukolilo	0,34	1,60
11. Baturetno	0,3	1,41
12. Sendangharjo	0,67	3,15
13. Kutorejo	0,57	2,68
14. Sidomulyo	0,52	2,44
15. Ronggomulyo	1,21	5,68
16. Kingking	0,34	1,60
17. Karang Sari	0,17	0,80
Kecamatan Tuban	21,29	100,00

Sumber : Potensi Desa 2019

Source : Village Potensial 2019

Tabel 1.1.2 Posisi Kantor Kelurahan/ Desa dilihat dari garis lintang dan Ketinggian diatas Air Laut (2019)

Table Urban Village Office Position is seen from the Latitude and height above sea water

Kelurahan/Desa <i>Kelurahan/Village</i>	Lintang Selatan/ <i>South Latitude</i>	Bujur Timur/ <i>East Longitude</i>	Ketinggian (meter) <i>Height (meters)</i>
(1)	(2)	(3)	(4)
1. Sumurgung	-6,9009	112,0096	11
2. Sugiharjo	-6,9017	112,0159	20
3. Kembangbilo	-6,9012	112,0293	13
4. Mondokan	-6,8837	112,0237	9
5. Perbon	-6,8850	112,0383	8
6. Latsari	-6,8933	112,0453	10
7. Sidorejo	-6,9019	112,0505	10
8. Doromukti	-6,9025	112,0569	10
9. Kebonsari	-6,9049	112,0646	18
10. Sukolilo	-6,8967	112,0751	13
11. Baturetno	-6,8984	112,0697	13
12. Sendangharjo	-6,8942	112,0679	7
13. Kutorejo	-6,8924	112,0635	6
14. Sidomulyo	-6,8938	112,0587	7
15. Ronggomulyo	-6,8943	112,0521	10
16. Kingking	-6,8886	112,0527	6
17. Karang Sari	-6,8877	112,0517	5

Sumber : Potensi Desa 2019

Source : Village Potensial 2019

Tabel 1.1.3 Jarak Tempuh (Km) dari Kantor Kelurahan/ Desa ke Kantor Kecamatan, Bupati dan Kantor Bupati lain

Table Distance (Km) from Village to the Sub-District, Regent's and the other Regent's Office

Kelurahan/Desa <i>Kelurahan/Village</i>	Jarak ke Kantor Kecamatan/ <i>Distance to the sub-district office</i>	Jarak ke Kantor Bupati/ <i>Distance to the Regent's office</i>	Jarak ke Kantor Bupati lain/ <i>Distance to other Regent's office</i>
(1)	(2)	(3)	(4)
1. Sumurgung	5	7	55
2. Sugiharjo	7	10	50
3. Kembangbilo	3	7	55
4. Mondokan	3	6	53
5. Perbon	2	5	55
6. Latsari	1	3	45
7. Sidorejo	1	1	57
8. Doromukti	1	1	55
9. Kebonsari	2	1	52
10. Sukolilo	4	2	50
11. Baturetno	2	1	50
12. Sendangharjo	3	1	43
13. Kutorejo	3	1	43
14. Sidomulyo	2	1	48
15. Ronggomulyo	1	3	44
16. Kingking	2	2	44
17. Karang Sari	1	2	49

Sumber : Podes 2019
 Source : Village Potential 2019

Tabel 1.1.4 Letak Geografis Kecamatan Tuban*Table The Geographical location of the Tuban sub-district*

Sisi Perbatasan/ <i>Border Side</i>	Wilayah Perbatasan/ <i>Border Region</i>
(1)	(2)
Batas Utara	Laut Jawa
Batas Timur	Kecamatan Palang dan Semanding
Batas Selatan	Kecamatan Semanding dan Merakurak
Batas Barat	Kecamatan Jenu dan Merakurak

Sumber : Koordinator Statistik Kecamatan
Source : Coordinator Statistic sub-district

Tabel 1.1.5 Luas Tanah Sawah (Ha) Menurut Jenis Pengairan di Kecamatan Tuban Tahun 2019

Table Paddy Land Area (ha) according to irrigation type in Tuban sub-district in 2019

Kelurahan/Desa <i>Kelurahan/Village</i>	Teknis/ Technical	Semi Teknis/ Semi Technical	Sederhana/ Simple	Tadah Hujan/ Rainfed	Jumlah/ Total
(1)	(2)	(3)	(4)	(5)	(6)
1. Sumurgung	103,00	65,00	-	0,19	168,19
2. Sugiharjo	85,00	-	-	6,35	91,35
3. Kembangbilo	73,00	-	-	-	73,00
4. Mondokan	-	76,00	-	4,50	80,50
5. Perbon	-	10,00	117,00	5,00	132,00
6. Latsari	16,00	-	-	1,00	17,00
7. Sidorejo	-	-	-	-	-
8. Doromukti	-	-	-	-	-
9. Kebonsari	-	-	-	-	-
10. Sukolilo	-	-	-	-	-
11. Baturetno	-	-	-	-	-
12. Sendangharjo	-	-	-	-	-
13. Kutorejo	-	-	-	-	-
14. Sidomulyo	-	-	-	-	-
15. Ronggomulyo	-	-	-	-	-
16. Kingking	-	-	-	-	-
17. Karang Sari	-	-	-	-	-
Kecamatan Tuban	277,00	151,00	117,00	17,04	562,04

Sumber : Koordinator Statistik Kecamatan

Source : Coordinator Statistic sub-district

Tabel 1.1.6 Luas Tanah Kering Menurut Jenis Penggunaan Tanah (Ha) di Kecamatan Tuban Tahun 2019

Table Dry Land Area by Type of Land Use (Ha) in Tuban sub-district in 2019

Kelurahan/Desa Kelurahan/Village	Ladang/ Field	Pekarangan/ The Yard	Lainnya/ The Other	Jumlah/ Total
(1)	(2)	(3)	(4)	(5)
1. Sumurgung	34,56	88,56	6,58	129,70
2. Sugiharjo	124,57	119,37	2,00	245,94
3. Kembangbilo	154,10	43,25	4,00	201,35
4. Mondokan	-	45,50	4,50	50,00
5. Perbon	-	160,82	15,00	175,82
6. Latsari	-	151,00	5,00	156,00
7. Sidorejo	-	75,30	40,80	116,10
8. Doromukti	-	28,30	0,60	28,90
9. Kebonsari	-	31,75	19,25	51,00
10. Sukolilo	-	33,13	1,00	34,13
11. Baturetno	-	26,60	3,55	30,15
12. Sendangharjo	-	59,07	8,09	67,16
13. Kutorejo	-	56,20	0,80	57,00
14. Sidomulyo	-	47,93	3,91	51,84
15. Ronggomulyo	-	115,20	6,18	121,38
16. Kingking	-	31,00	3,25	34,25
17. Karang Sari	-	15,50	1,50	17,00
Kecamatan Tuban	313,23	1.128,48	126,01	1.567,72

Sumber : Koordinator Statistik Kecamatan

Source : Coordinator Statistic sub-district

Tabel 1.1.7 Luas Lahan Sawah (Ha) dan Kering di Kecamatan Tuban Tahun 2019*Table Paddy Land Area (ha) and Dry Land Area in Tuban sub-district in 2019*

Kelurahan/Desa Kelurahan/Village	Sawah/ Paddy Field	Lahan Kering/ Dry Land	Jumlah/ Total
(1)	(2)	(3)	(4)
1. Sumurgung	168,19	129,70	297,89
2. Sugiharjo	91,35	245,94	337,29
3. Kembangbilo	73,00	201,35	274,35
4. Mondokan	80,50	50,00	130,50
5. Perbon	132,00	175,82	307,82
6. Latsari	17,00	156,00	173,00
7. Sidorejo	-	116,10	116,10
8. Doromukti	-	28,90	28,90
9. Kebonsari	-	51,00	51,00
10. Sukolilo	-	34,13	34,13
11. Baturetno	-	30,15	30,15
12. Sendangharjo	-	67,16	67,16
13. Kutorejo	-	57,00	57,00
14. Sidomulyo	-	51,48	51,48
15. Ronggomulyo	-	121,38	121,38
16. Kingking	-	34,25	34,25
17. Karang Sari	-	17,00	17,00
Kecamatan Tuban	562,04	1.567,36	2.129,40

Sumber : Koordinator Statistik Kecamatan

Source : Coordinator Statistic sub-district

Tabel 1.1.8

Banyaknya Keluarga menurut Kelurahan/Desa dan Jenis Pengguna Listrik di Kecamatan Tuban Tahun 2019

Table

Number of families according to village and type of electricity users in Tuban sub-district in 2019

Kelurahan/Desa Kelurahan/Village	PLN/	Non PLN/	Bukan Pengguna Listrik/	Jumlah/ Total
(1)	(2)	(3)	(4)	(5)
1. Sumurgung	2 244	-	-	2 244
2. Sugiharjo	2 128	-	-	2 128
3. Kembangbilo	1 113	-	-	1 113
4. Mondokan	1 031	-	-	1 031
5. Perbon	2 198	-	-	2 198
6. Latsari	2 623	-	-	2 623
7. Sidorejo	2 677	-	-	2 677
8. Doromukti	1 304	-	-	1 304
9. Kebonsari	1 675	-	-	1 675
10. Sukolilo	1 309	-	-	1 309
11. Baturetno	1 459	-	-	1 459
12. Sendangharjo	1 166	-	-	1 166
13. Kutorejo	1 348	-	-	1 348
14. Sidomulyo	1 885	-	-	1 885
15. Ronggomulyo	1 501	-	-	1 501
16. Kingking	1 374	-	-	1 374
17. Karang Sari	1 160	-	-	1 160
Kecamatan Tuban	28 195	-	-	28 195

Sumber : Podes 2019

Source : Village Potensial 2019

Tabel 1.1.9

Banyaknya Kelurahan/Desa Menurut Keberadaan Penerangan Jalan Utama, di Kecamatan Tuban Tahun 2014, 2018, 2019

Table

Number of Sub-Districts / Villages According to Existence of Main Street Lighting, in Tuban District in 2014, 2018, 2019

Penerangan Jalan Utama	2014	2018	2019
(1)	(2)	(3)	(4)
Sumber Penerangan Jalan Utama			
Listrik Pemerintah	13	17	17
Listrik Non Pemerintah	4	-	-
Non Listrik	-	-	-

Sumber : Podes 2019

Source : Village Potencial 2019

Tabel 1.1.10 Banyaknya Kelurahan/Desa Menurut Jenis Bahan Bakar untuk memasak yang Digunakan oleh Sebagian Besar Keluarga , di Kecamatan Tuban Tahun 2014, 2018, 2019

Table *Number of sub-District/Village by Type of Cooking Fuel Used by Most Families, in Tuban District in 2014, 2018, 2019*

Jenis Bahan Bakar	2014	2018	2019
(1)	(2)	(3)	(4)
Gas Kota	-	-	-
LPG 3 Kg	17	17	17
LPG lebih dari 3 Kg	-	-	-
Minyak Tanah	-	-	-
Kayu Bakar	-	-	-

Sumber : Podes 2019

Source : Village Potencial 2019

Tabel 1.1.11

Banyaknya Kelurahan/Desa Menurut Sumber Air Minum yang Digunakan oleh Sebagian Besar Keluarga , di Kecamatan Tuban Tahun 2014, 2018, 2019

Table

Number of Districts / Villages by Source of Drinking Water Used by Most Families, in Tuban District in 2014, 2018, 2019

Sumber Air Minum	2014	2018	2019
(1)	(2)	(3)	(4)
Air Kemasan Bermerk	4	4	4
Air Isi Ulang	-	12	12
Ledeng Dengan Meteran	9	-	-
Ledeng Tanpa Meteran	-	-	-
Sumur Bora tau Pompa	1	-	-
Sumur	3	1	1
Mata Air	-	-	-
Sungai/Danau/	-	-	-
Kolam/Waduk/Situ/	-	-	-
Embung/Bendungan	-	-	-
Air Hujan	-	-	-
Lainnya	-	-	-

Sumber : Podes 2019

Source : *Village Potencial 2020*

Tabel 1.1.12

Banyaknya Kelurahan/Desa Menurut Penggunaan Fasilitas Tempat Buang Air Besar yang Digunakan oleh Sebagian Besar Keluarga, di Kecamatan Tuban Tahun 2014, 2018, 2019

Table

Number of Districts / Villages According to the Use of Defecation Facilities Used by Most Families, in Tuban District in 2014, 2018, 2019

Fasilitas Tempat Buang Air Besar	2014	2018	2019
(1)	(2)	(3)	(4)
Jamban			
Sendiri	17	17	17
Bersama	-	-	-
Umum	-	-	-
Bukan Jamban	-	-	-

Sumber : Podes 2019

Source : *Village Potencial 2019*

<https://tubankab.bps.go.id>

BAB II

SOSIAL

Grafik.II

Tabel 2.5.8



Tabel 2.1.1 *Jumlah Desa/Kelurahan yang Memiliki Fasilitas Sekolah Menurut Tingkat Pendidikan, (2017)-(2019)*

Table **Number of Villages¹/Kelurahan Having Educational Facilities and Educational Level, (2017)- (2019)**

Kelurahan/Desa Regency/ Municipality	SD/ Primary School			SMP/ Junior High School		
	(2017)	(2018)	(2019)	(2017)	(2018)	(2019)
(1)	(2)	(3)	(4)	(5)	(6)	(7)
1. Sumurgung	2	2	2	-	-	-
2. Sugiharjo	3	3	3	1	1	1
3. Kembangbilo	3	3	3	-	-	-
4. Mondokan	1	1	1	-	-	-
5. Perbon	2	2	2	2	2	2
6. Latsari	4	4	4	1	1	1
7. Sidorejo	3	3	3	2	2	2
8. Doromukti	1	1	1	-	-	-
9. Kebonsari	3	3	3	1	1	1
10. Sukolilo	2	2	2	1	1	1
11. Baturetno	2	2	2	1	1	1
12. Sendangharjo	2	2	2	1	1	1
13. Kutorejo	2	2	2	-	-	-
14. Sidomulyo	3	3	3	1	1	1
15. Ronggomulyo	3	3	3	-	-	-
16. Kingking	3	3	3	1	1	1
17. Karang Sari	-	-	-	1	1	1
Kecamatan Tuban	39	39	39	13	13	13

Sumber : Potensi Desa 2019

Source : Village Potensial 2019

Lanjutan Tabel/ *Continued Table 2.1.1*

Kelurahan/Desa <i>Kelurahan/Village</i>	SMA / Senior High School			SMK / Vocational School		
	(2017)	(2018)	(2019)	(2017)	(2018)	(2019)
	(1)	(8)	(9)	(10)	(11)	(12)
1. Sumurgung	1	1	1	-	-	-
2. Sugiharjo	-	-	-	-	-	-
3. Kembangbilo	-	-	-	-	-	-
4. Mondokan	1	1	1	-	-	-
5. Perbon	1	1	1	1	1	1
6. Latsari	-	-	-	-	-	-
7. Sidorejo	1	1	1	3	3	3
8. Doromukti	-	-	-	-	-	-
9. Kebonsari	1	1	1	2	2	2
10. Sukolilo	1	1	1	1	1	1
11. Baturetno	1	1	1	-	-	-
12. Sendangharjo	-	-	-	-	-	-
13. Kutorejo	-	-	-	-	-	-
14. Sidomulyo	-	-	-	-	-	-
15. Ronggomulyo	-	-	-	-	-	-
16. Kingking	-	-	-	-	-	-
17. Karangsari	-	-	-	-	-	-
Kecamatan Tuban	7	7	7	7	7	7

Sumber : Potensi Desa 2019

Source : *Village Potensial 2019*

Lanjutan Tabel/ *Continued Table 2.1.1*

Kelurahan/Desa <i>Kelurahan/ Village</i>	Perguruan Tinggi/ <i>University</i>		
	(2017)	(2018)	(2019)
	(1)	(14)	(16)
1. Sumurgung	-	-	-
2. Sugiharjo	-	-	-
3. Kembangbilo	-	-	-
4. Mondokan	1	1	1
5. Perbon	-	-	-
6. Latsari	1	1	1
7. Sidorejo	1	1	1
8. Doromukti	-	-	-
9. Kebonsari	-	-	-
10. Sukolilo	1	1	1
11. Baturetno	-	-	-
12. Sendangharjo	-	-	-
13. Kutorejo	-	-	-
14. Sidomulyo	-	-	-
15. Ronggomulyo	-	-	-
16. Kingking	-	-	-
17. Karangsari	-	-	-
Kecamatan Tuban	4	4	4

Sumber : Potensi Desa 2019

Source : *Village Potensial 2019*

Tabel 2.1.2 Jumlah Sekolah, Murid, Guru TK/RA Menurut Desa/Kelurahan di Kecamatan Tuban Tahun 2019
Table Number of schools, students, teachers, TK/RA by village in Tuban sub-district in 2019

Kelurahan/Desa <i>Kelurahan/Village</i>	Jumlah			Rasio Murid terhadap Guru
	Sekolah	Murid	Guru	
(1)	(2)	(3)	(4)	(5)
1. Sumurgung	4	168	13	8
2. Sugiharjo	3	305	22	7
3. Kembangbilo	2	84	7	8
4. Mondokan	1	52	4	8
5. Perbon	3	198	13	7
6. Latsari	6	554	48	9
7. Sidorejo	6	649	47	7
8. Doromukti	2	158	8	5
9. Kebonsari	3	458	25	5
10. Sukolilo	1	35	4	11
11. Baturetno	3	156	12	8
12. Sendangharjo	1	85	5	6
13. Kutorejo	6	287	24	8
14. Sidomulyo	3	204	16	8
15. Ronggomulyo	4	164	13	8
16. Kingking	3	253	24	9
17. Karang Sari	1	55	2	4
Kecamatan Tuban	52	3 865	287	7

Sumber : Dinas Pendidikan dan Olahraga Kabupaten Tuban

Source : Tuban District Education and Sports Agency

Tabel 2.1.3 Jumlah Sekolah, Murid, Guru SD/MI Menurut Desa/Kelurahan di Kecamatan Tuban Tahun 2019
Table Number of schools, students, teachers, SD/MI by village in Tuban sub-district in 2019

Kelurahan/Desa <i>Kelurahan/Village</i>	Jumlah			Rasio Murid terhadap Guru
	Sekolah	Murid	Guru	
(1)	(2)	(3)	(4)	(5)
1. Sumurgung	3	408	31	13
2. Sugiharjo	4	907	55	16
3. Kembangbilo	4	638	42	15
4. Mondokan	1	270	13	21
5. Perbon	2	384	17	23
6. Latsari	6	3 297	213	15
7. Sidorejo	3	466	28	17
8. Doromukti	1	131	9	15
9. Kebonsari	3	1 043	44	24
10. Sukolilo	3	302	29	10
11. Baturetno	2	214	19	11
12. Sendangharjo	2	379	19	20
13. Kutorejo	2	602	26	23
14. Sidomulyo	3	463	34	14
15. Ronggomulyo	3	756	43	18
16. Kingking	3	306	28	11
17. Karang Sari	1	81	12	7
Kec. Tuban 2019	46	10 647	662	16
Kec. Tuban 2018	45	10 690	653	16

Sumber : Dinas Pendidikan dan Olahraga Kabupaten Tuban

Source : Tuban District Education and Sports Agency

Tabel 2.1.4 Jumlah Sekolah, Murid, Guru SMP/MTs Menurut Desa/Kelurahan di Kecamatan Tuban Tahun 2019
Table Number of schools, students, teachers, SMP/MTs by village in Tuban sub-district in 2019

Kelurahan/Desa <i>Kelurahan/Village</i>	Jumlah			Rasio Murid terhadap Guru
	Sekolah	Murid	Guru	
(1)	(2)	(3)	(4)	(5)
1. Sumurgung	1	-	-	-
2. Sugiharjo	3	614	57	11
3. Kembangbilo	-	-	-	-
4. Mondokan	-	-	-	-
5. Perbon	2	245	18	14
6. Latsari	3	1 220	103	12
7. Sidorejo	2	1 022	52	20
8. Doromukti	-	-	-	-
9. Kebonsari	1	292	21	14
10. Sukolilo	3	1 019	68	15
11. Baturetno	1	573	31	18
12. Sendangharjo	1	572	33	17
13. Kutorejo	-	-	-	-
14. Sidomulyo	1	110	10	11
15. Ronggomulyo	-	-	-	-
16. Kingking	1	61	12	5
17. Karang Sari	2	1 551	99	16
Kec. Tuban 2019	21	7 279	504	14
Kec. Tuban 2018	20	7 302	487	15

Sumber : Dinas Pendidikan dan Olahraga Kabupaten Tuban

Source : Tuban District Education and Sports Agency

Tabel 2.1.5 Jumlah Sekolah, Murid, Guru SMA/MA Menurut Desa/Kelurahan di Kecamatan Tuban Tahun 2019
Table Number of schools, students, teachers, SMA/MA by village in Tuban sub-district in 2019

Kelurahan/Desa <i>Kelurahan/Village</i>	Jumlah			Rasio Murid terhadap Guru
	Sekolah	Murid	Guru	
(1)	(2)	(3)	(4)	(5)
1. Sumurgung	1	112	14	8
2. Sugiharjo	-	-	-	-
3. Kembangbilo	-	-	-	-
4. Mondokan	1	514	33	16
5. Perbon	1	92	23	4
6. Latsari	-	-	-	-
7. Sidorejo	1	859	47	18
8. Doromukti	-	-	-	-
9. Kebonsari	1	11	4	3
10. Sukolilo	1	7	3	2
11. Baturetno	1	1 106	61	18
12. Sendangharjo	-	-	-	-
13. Kutorejo	-	-	-	-
14. Sidomulyo	-	-	-	-
15. Ronggomulyo	-	-	-	-
16. Kingking	1	89	22	4
17. Karang Sari	-	-	-	-
Kec. Tuban 2019	8	2 790	207	13
Kec. Tuban 2018	8	2 747	254	10

Sumber : Dinas Pendidikan dan Olahraga Kabupaten Tuban

Source : Tuban District Education and Sports Agency

Tabel 2.1.6

Jumlah Sekolah, Murid, Guru SMK Menurut Desa/Kelurahan di Kecamatan Tuban Tahun 2019
Number of schools, students, teachers, SMK by village in Tuban sub-district in 2019

Table

Kelurahan/Desa <i>Kelurahan/Village</i>	Jumlah			Rasio Murid terhadap Guru
	Sekolah	Murid	Guru	
(1)	(2)	(3)	(4)	(5)
1. Sumurgung	-	-	-	-
2. Sugiharjo	-	-	-	-
3. Kembangbilo	-	-	-	-
4. Mondokan	-	-	-	-
5. Perbon	1	141	17	8
6. Latsari	-	-	-	-
7. Sidorejo	3	4 587	194	24
8. Doromukti	-	-	-	-
9. Kebonsari	2	2 290	119	19
10. Sukolilo	1	733	33	22
11. Baturetno	-	-	-	-
12. Sendangharjo	-	-	-	-
13. Kutorejo	-	-	-	-
14. Sidomulyo	-	-	-	-
15. Ronggomulyo	-	-	-	-
16. Kingking	-	-	-	-
17. Karang Sari	-	-	-	-
Kec. Tuban 2019	7	7 751	363	21
Kec. Tuban 2018	7	7 744	496	16

Sumber : Dinas Pendidikan dan Olahraga Kabupaten Tuban

Source : Tuban District Education and Sports Agency

Tabel 2.1.7

Banyaknya Sekolah Dasar Menurut
Kelurahan/Desa, di Kecamatan Tuban Tahun 2019

Table

*Number of Primary Schools by Village, in Tuban
District in 2019*

Desa/Kelurahan	Negeri	Swasta	Jumlah
(1)	(2)	(3)	(4)
1. Sumurgung	2	-	2
2. Sugiharjo	2	1	3
3. Kembangbilo	2	-	2
4. Mondokan	1	-	1
5. Perbon	2	-	2
6. Latsari	1	3	4
7. Sidorejo	3	-	3
8. Doromukti	1	-	1
9. Kebonsari	3	1	4
10. Sukolilo	2	-	2
11. Baturetno	2	-	2
12. Sendangharjo	2	-	2
13. Kutorejo	2	-	2
14. Sidomulyo	2	1	3
15. Ronggomulyo	2	1	3
16. Kingking	2	1	3
17. Karang Sari	-	-	-
Kec. Tuban 2019	31	8	39
Kec. Tuban 2018	31	8	39

Sumber : Potensi Desa 2019

Source : Village Potensial 2019

Tabel 2.1.8 Banyaknya Madrasah Ibtidaiyah Menurut Kelurahan/Desa, di Kecamatan Tuban Tahun 2019
Table *Number of Madrasah Ibtidaiyah by Village, in Tuban District in 2019*

Desa/Kelurahan	Negeri	Swasta	Jumlah
(1)	(2)	(3)	(4)
1. Sumurgung	1	-	1
2. Sugiharjo	-	1	1
3. Kembangbilo	-	1	1
4. Mondokan	-	-	-
5. Perbon	-	-	-
6. Latsari	-	1	1
7. Sidorejo	-	-	-
8. Doromukti	-	-	-
9. Kebonsari	-	-	-
10. Sukolilo	-	1	1
11. Baturetno	-	-	-
12. Sendangharjo	-	-	-
13. Kutorejo	-	-	-
14. Sidomulyo	-	-	-
15. Ronggomulyo	-	-	-
16. Kingking	-	1	1
17. Karangsari	-	1	1
Kec. Tuban 2019	1	6	7
Kec. Tuban 2018	1	6	7

Sumber : Potensi Desa 2019

Source : Village Potensial 2019

Tabel 2.1.9

Banyaknya Sekolah Menengah Pertama (SMP)
Menurut Kelurahan/Desa, di Kecamatan Tuban
Tahun 2019

Table

*Number of Madrasah Ibtidaiyah by Village / Village, in
Tuban District in 2019*

Desa/Kelurahan	Negeri	Swasta	Jumlah
(1)	(2)	(3)	(4)
1. Sumurgung	-	-	-
2. Sugiharjo	-	1	1
3. Kembangbilo	-	-	-
4. Mondokan	-	-	-
5. Perbon	-	2	2
6. Latsari	1	1	2
7. Sidorejo	1	1	2
8. Doromukti	-	-	-
9. Kebonsari	-	1	1
10. Sukolilo	1	1	2
11. Baturetno	1	-	1
12. Sendangharjo	1	-	1
13. Kutorejo	-	-	-
14. Sidomulyo	-	1	1
15. Ronggomulyo	-	-	-
16. Kingking	-	-	-
17. Karangsari	1	-	1
Kec. Tuban 2019	6	8	14
Kec. Tuban 2018	6	8	14

Sumber : Potensi Desa 2019

Source : Village Potensial 2019

Tabel 2.1.10

Banyaknya Madrasah Tsanawiyah (MTs) Menurut Kelurahan/Desa, di Kecamatan Tuban Tahun 2019
Number of Madrasah Tsanawiyah (MTs) by Village / Village, in Tuban District 2019

Desa/Kelurahan	Negeri		Jumlah
(1)	(2)	(3)	(4)
1. Sumurgung	-	1	1
2. Sugiharjo	1	1	2
3. Kembangbilo	-	-	-
4. Mondokan	-	-	-
5. Perbon	-	-	-
6. Latsari	-	1	1
7. Sidorejo	-	-	-
8. Doromukti	-	-	-
9. Kebonsari	-	-	-
10. Sukolilo	-	1	1
11. Baturetno	-	-	-
12. Sendangharjo	-	-	-
13. Kutorejo	-	-	-
14. Sidomulyo	-	-	-
15. Ronggomulyo	-	-	-
16. Kingking	-	1	1
17. Karang Sari	1	-	1
Kec. Tuban 2019	2	5	7
Kec. Tuban 2018	2	5	7

Sumber : Potensi Desa 2019

Source : Village Potensial 2019

Tabel 2.1.11

Banyaknya Sekolah Menengah Atas (SMA) Menurut Kelurahan/Desa, di Kecamatan Tuban Tahun 2019
Number of Senior High Schools (SMA) According to Kelurahan / Desa, in Tuban District 2019

Desa/Kelurahan	Negeri	Swasta	Jumlah
(1)	(2)	(3)	(4)
1. Sumurgung	-	1	1
2. Sugiharjo	-	-	-
3. Kembangbilo	-	-	-
4. Mondokan	1	-	1
5. Perbon	-	1	1
6. Latsari	-	-	-
7. Sidorejo	1	-	1
8. Doromukti	-	-	-
9. Kebonsari	-	1	1
10. Sukolilo	-	1	1
11. Baturetno	1	-	1
12. Sendangharjo	-	-	-
13. Kutorejo	-	-	-
14. Sidomulyo	-	-	-
15. Ronggomulyo	-	-	-
16. Kingking	-	-	-
17. Karangsari	-	-	-
Kec. Tuban 2019	3	4	7
Kec. Tuban 2018	3	4	7

Sumber : Potensi Desa 2019

Source : Village Potensial 2019

Tabel 2.1.12 Banyaknya Madrasah Aliyah (MA) Menurut Kelurahan/Desa, di Kecamatan Tuban Tahun 2019
Table *Number of Madrasah Aliyah (MA) by Village, in Tuban District 2019*

Desa/Kelurahan	Negeri	Swasta	Jumlah
(1)	(2)	(3)	(4)
1. Sumurgung	-	-	-
2. Sugiharjo	-	-	-
3. Kembangbilo	-	-	-
4. Mondokan	-	-	-
5. Perbon	-	-	-
6. Latsari	-	-	-
7. Sidorejo	-	-	-
8. Doromukti	-	-	-
9. Kebonsari	-	-	-
10. Sukolilo	-	-	-
11. Baturetno	-	-	-
12. Sendangharjo	-	-	-
13. Kutorejo	-	-	-
14. Sidomulyo	-	-	-
15. Ronggomulyo	-	-	-
16. Kingking	-	1	1
17. Karangsari	-	-	-
Kec. Tuban 2019	-	-	1
Kec. Tuban 2018	-	-	1

Sumber : Potensi Desa 2019

Source : Village Potensial 2019

Tabel 2.1.13

Banyaknya Sekolah Menengah Kejuruan (SMK) Menurut Kelurahan/Desa, di Kecamatan Tuban Tahun 2019

Table

Number of Vocational High Schools (SMK) by Village, in Tuban Distric 2019

Desa/Kelurahan	Negeri	Swasta	Jumlah
(1)	(2)	(3)	(4)
1. Sumurgung	-	-	-
2. Sugiharjo	-	-	-
3. Kembangbilo	-	-	-
4. Mondokan	-	-	-
5. Perbon	-	1	-
6. Latsari	-	-	-
7. Sidorejo	1	2	-
8. Doromukti	-	-	-
9. Kebonsari	1	1	-
10. Sukolilo	-	1	-
11. Baturetno	-	-	-
12. Sendangharjo	-	-	-
13. Kutorejo	-	-	-
14. Sidomulyo	-	-	-
15. Ronggomulyo	-	-	-
16. Kingking	-	-	-
17. Karang Sari	-	-	-
Kec. Tuban 2019	2	5	7
Kec. Tuban 2018	2	5	7

Sumber : Potensi Desa 2019

Source : Village Potensial 2019

Tabel 2.1.14

Banyaknya Akademi/Perguruan Tinggi Menurut Kelurahan/Desa, di Kecamatan Tuban Tahun 2019
Number of Academies / Universities by Village, in Tuban District in 2019

Desa/Kelurahan	Negeri	Swasta	Jumlah
(1)	(2)	(3)	(4)
1. Sumurgung	-	-	-
2. Sugiharjo	-	-	-
3. Kembangbilo	-	-	-
4. Mondokan	-	1	1
5. Perbon	-	-	-
6. Latsari	1	-	1
7. Sidorejo	-	1	1
8. Doromukti	-	-	-
9. Kebonsari	-	-	-
10. Sukolilo	1	1	2
11. Baturetno	-	-	-
12. Sendangharjo	-	-	-
13. Kutorejo	-	-	-
14. Sidomulyo	-	-	-
15. Ronggomulyo	-	-	-
16. Kingking	-	1	1
17. Karang Sari	-	-	-
Kec. Tuban 2019	2	4	6
Kec. Tuban 2018	2	4	6

Sumber : Potensi Desa 2019

Source : Village Potensial 2019

Tabel 2.1.15

Kemudahan Untuk Mencapai Sarana Terdekat Bagi Desa/Kelurahan yang Tidak ada Sarana Pendidikan Tahun 2019

Table

Ease of Reaching the Closest Means for Villages for which there are no Educational Facilities in 2019

Desa/Kelurahan	SD	MI	SMP	MTs
(1)	(2)	(3)	(4)	(5)
1. Sumurgung	-	-	1	-
2. Sugiharjo	-	-	-	-
3. Kembangbilo	-	-	1	1
4. Mondokan	-	1	1	1
5. Perbon	-	1	-	1
6. Latsari	-	-	-	1
7. Sidorejo	-	1	-	1
8. Doromukti	-	1	1	2
9. Kebonsari	-	2	-	2
10. Sukolilo	-	2	-	-
11. Baturetno	-	2	-	2
12. Sendangharjo	-	2	-	2
13. Kutorejo	-	1	1	1
14. Sidomulyo	-	1	-	1
15. Ronggomulyo	-	1	1	1
16. Kingking	-	-	-	-
17. Karang Sari	1	-	-	-

Kode Kol (2)-(5) : Sangat Mudah -1 Mudah -2 Sulit -3 Sangat Sulit -4

Sumber : Potensi Desa 2019

Source : *Village Potensial 2019*

Lanjutan Tabel 2.1.15

Desa/Kelurahan	SMA	MA	SMK	Akademi/ Perguruan Tinggi
(1)	(2)	(3)	(4)	(5)
1. Sumurgung	-	2	2	1
2. Sugiharjo	2	2	2	1
3. Kembangbilo	1	2	2	1
4. Mondokan	-	2	1	-
5. Perbon	-	2	-	1
6. Latsari	1	1	1	-
7. Sidorejo	-	1	-	-
8. Doromukti	1	1	1	1
9. Kebonsari	-	2	-	1
10. Sukolilo	-	1	-	-
11. Baturetno	-	2	2	2
12. Sendangharjo	1	2	2	1
13. Kutorejo	1	2	2	1
14. Sidomulyo	2	1	1	1
15. Ronggomulyo	1	1	1	1
16. Kingking	1	-	1	-
17. Karang Sari	1	2	1	1

Kode Kol (2)-(5) : Sangat Mudah -1 Mudah -2 Sulit -3 Sangat Sulit -4

Sumber : Potensi Desa 2019

Source : *Village Potensial 2019*

Tabel 2.2.1 Jumlah Sarana Kesehatan Menurut Desa/Kelurahan, 2017-2019
Table Number Having Health Facilities by Kelurahan/Village, (2017)- (2019)

Kelurahan/Desa Kelurahan/ Village	Rumah Sakit/ Hospital			Rumah Sakit Bersalin/ Maternity Hospital		
	(2017)	(2018)	(2019)	(2017)	(2018)	(2019)
(1)	(2)	(3)	(4)	(5)	(6)	(7)
1. Sumurgung	-	-	-	-	-	-
2. Sugiharjo	-	-	-	-	-	-
3. Kembangbilo	-	-	-	-	-	-
4. Mondokan	1	1	1	-	-	-
5. Perbon	-	-	-	-	-	-
6. Latsari	-	-	-	-	-	-
7. Sidorejo	1	1	1	-	-	-
8. Doromukti	-	-	-	-	-	-
9. Kebonsari	-	-	-	-	-	-
10. Sukolilo	-	-	-	-	-	-
11. Baturetno	-	-	-	-	-	-
12. Sendangharjo	-	-	-	-	-	-
13. Kutorejo	-	-	-	-	-	-
14. Sidomulyo	-	-	-	-	-	-
15. Ronggomulyo	-	-	-	-	-	-
16. Kingking	1	1	1	-	-	-
17. Karang Sari	-	-	-	-	-	-
Kecamatan Tuban	3	3	3	3	3	3

Sumber : Potensi Desa 2019

Source : Village Potensial 2019

Lanjutan Tabel/ *Continued Table 2.2.1*

Kelurahan/Desa <i>Kelurahan/ Village</i>	Poliklinik/ <i>Polyclinic</i>			Puskesmas/ <i>Public Health Center</i>		
	(2017)	(2018)	(2019)	(2017)	(2018)	(2019)
(1)	(8)	(9)	(10)	(11)	(12)	(13)
1. Sumurgung	-	-	-	-	-	-
2. Sugiharjo	-	-	-	-	-	-
3. Kembangbilo	-	-	-	-	-	-
4. Mondokan	-	-	-	-	-	-
5. Perbon	1	1	1	-	-	-
6. Latsari	-	-	-	-	-	-
7. Sidorejo	1	1	1	1	1	1
8. Doromukti	-	-	-	-	-	-
9. Kebonsari	1	1	1	1	1	1
10. Sukolilo	-	-	-	-	-	-
11. Baturetno	1	1	1	-	-	-
12. Sendangharjo	-	-	-	-	-	-
13. Kutorejo	1	1	1	-	-	-
14. Sidomulyo	1	1	1	-	-	-
15. Ronggomulyo	-	-	-	-	-	-
16. Kingking	1	1	1	-	-	-
17. Karang Sari	-	-	-	-	-	-
Kecamatan Tuban	7	7	7	2	2	2

Sumber : Potensi Desa 2019

Source : *Village Potensial 2019*

Lanjutan Tabel/ *Continued Table 2.2.1*

Kelurahan/Desa <i>Kelurahan/ Village</i>	Puskesmas Pembantu/ <i>Subsidiary of Public Health Center</i>			Apotek/ <i>Pharmacy</i>		
	(2017)	(2018)	(2019)	(2017)	(2018)	(2019)
(1)	(14)	(15)	(16)	(17)	(18)	(19)
1. Sumurgung	1	1	1	-	-	-
2. Sugiharjo	-	-	-	-	-	-
3. Kembangbilo	-	-	-	-	-	-
4. Mondokan	-	-	-	1	1	1
5. Perbon	-	-	-	1	1	1
6. Latsari	-	-	-	-	-	-
7. Sidorejo	-	-	-	3	3	3
8. Doromukti	-	-	-	2	2	2
9. Kebonsari	-	-	-	3	3	3
10. Sukolilo	1	1	1	-	-	-
11. Baturetno	-	-	-	1	1	1
12. Sendangharjo	-	-	-	-	-	-
13. Kutorejo	-	-	-	-	-	-
14. Sidomulyo	-	-	-	1	1	1
15. Ronggomulyo	-	-	-	3	3	3
16. Kingking	-	-	-	2	2	2
17. Karang Sari	-	-	-	-	-	-
Kecamatan Tuban	2	2	2	17	17	17

Sumber : Potensi Desa 2019

Source : *Village Potensial 2019*

Kecamatan Tuban Dalam Angka 2020

Tabel 2.2.2

Kemudahan Untuk Mencapai Sarana Terdekat Bagi Desa/Kelurahan yang Tidak ada Sarana Kesehatan Tahun 2019

Table

Ease of Reaching the Closest Means for Villages / Villages with no Health Facilities in 2019

Desa/Kelurahan	Rumah Sakit	Rumah Sakit Bersalin	Poliklinik	Puskesmas
(1)	(2)	(3)	(4)	(5)
1. Sumurgung	2	2	1	2
2. Sugiharjo	1	1	-	2
3. Kembangbilo	1	2	1	2
4. Mondokan	-	3	1	2
5. Perbon	1	1	-	1
6. Latsari	1	3	-	1
7. Sidorejo	-	2	1	-
8. Doromukti	1	2	1	1
9. Kebonsari	1	2	-	-
10. Sukolilo	1	2	1	1
11. Baturetno	2	2	-	2
12. Sendangharjo	1	2	2	1
13. Kutorejo	1	2	-	2
14. Sidomulyo	1	2	-	2
15. Ronggomulyo	1	2	1	1
16. Kingking	-	3	-	1
17. Karang Sari	1	3	1	1

Kode Kol (2)-(5) : Sangat Mudah -1 Mudah -2 Sulit -3 Sangat Sulit -4

Sumber : Potensi Desa 2019

Source : Village Potensial 2019

Kecamatan Tuban Dalam Angka 2020

Lanjutan Tabel 2.2.2

Desa/Kelurahan	Puskesmas Pembantu	Apotek
(1)	(2)	(3)
1. Sumurgung	-	1
2. Sugiharjo	1	1
3. Kembangbilo	1	1
4. Mondokan	1	-
5. Perbon	1	-
6. Latsari	1	1
7. Sidorejo	2	-
8. Doromukti	2	-
9. Kebonsari	1	-
10. Sukolilo	-	2
11. Baturetno	2	-
12. Sendangharjo	2	2
13. Kutorejo	2	2
14. Sidomulyo	2	-
15. Ronggomulyo	2	-
16. Kingking	2	-
17. Karang Sari	2	1

Kode Kol (2)-(5) : Sangat Mudah -1 Mudah -2 Sulit -3 Sangat Sulit -4

Sumber : Potensi Desa 2019
 Source : Village Potensial 2019

Tabel 2.2.3 Jumlah Tenaga Kesehatan Menurut Kelurahan/Desa, (2019)

Table *Number of Medical Personnel by Kelurahan/Village, (2019)*

Kelurahan/Desa <i>Kelurahan/Village</i>	Dokter/ <i>Doctor</i>	Bidan/ <i>Midwife</i>	Perawat/Farmasi/ Ahli Gizi <i>Nurse/Pharmaceutical/ Nutrionist</i>
(1)	(2)	(3)	(4)
1. Sumurgung	4	1	8
2. Sugiharjo	-	2	4
3. Kembangbilo	-	1	2
4. Mondokan	1	1	10
5. Perbon	3	6	9
6. Latsari	31	30	26
7. Sidorejo	1	4	14
8. Doromukti	3	1	2
9. Kebonsari	2	1	-
10. Sukolilo	1	2	3
11. Baturetno	1	1	3
12. Sendangharjo	3	1	1
13. Kutorejo	-	1	4
14. Sidomulyo	-	2	3
15. Ronggomulyo	-	1	14
16. Kingking	2	2	-
17. Karangsari	1	1	-
Kec. Tuban 2019	53	58	103
Kec. Tuban 2018	53	58	103

Sumber : Potensi Desa 2019

Source : *Village Potensial 2019*

Kecamatan Tuban Dalam Angka 2020

Tabel 2.2.4 Jumlah Rumah Sakit Umum, dan Puskesmas Menurut Kelurahan/Desa,(2018) dan (2019)
Table *Number of General Hospital, Special Hospital, and Public Health Center by Kelurahan/Village, (2018) dan (2019)*

Kelurahan/ Desa Kelurahan/ Village	Rumah Sakit Umum/ General Hospital		Puskesmas/ Public Health Center	
	(2018)	(2019)	(2018)	(2019)
	(1)	(2)	(3)	(4)
1. Sumurgung	-	-	-	-
2. Sugiharjo	-	-	-	-
3. Kembangbilo	-	-	-	-
4. Mondokan	-	-	-	-
5. Perbon	-	-	-	-
6. Latsari	-	-	-	-
7. Sidorejo	1	1	1	1
8. Doromukti	-	-	-	-
9. Kebonsari	-	-	1	1
10. Sukolilo	-	-	-	-
11. Baturetno	-	-	-	-
12. Sendangharjo	-	-	-	-
13. Kutorejo	-	-	-	-
14. Sidomulyo	-	-	-	-
15. Ronggomulyo	-	-	-	-
16. Kingking	-	-	-	-
17. Karang Sari	-	-	-	-
Kecamatan Tuban	1	1	2	2

Sumber : Potensi Desa 2019

Source : Village Potensial 2019

Lanjutan Tabel/ *Continued Table 2.2.4*

Kelurahan/Desa Kelurahan/ <i>Village</i>	Posyandu/ <i>Maternal & Child Health Center</i>		Polindes/ <i>Village Maternity</i>	
	(2018)	(2019)	(2018)	(2019)
	(1)	(6)	(7)	(8)
1. Sumurgung	9	9	1	1
2. Sugiharjo	2	2	1	1
3. Kembangbilo	6	6	1	1
4. Mondokan	5	5	1	1
5. Perbon	7	7	1	1
6. Latsari	6	6	1	1
7. Sidorejo	9	9	1	1
8. Doromukti	22	22	1	1
9. Kebonsari	6	6	1	1
10. Sukolilo	6	6	-	-
11. Baturetno	5	5	1	1
12. Sendangharjo	6	6	1	1
13. Kutorejo	5	5	1	1
14. Sidomulyo	6	6	1	1
15. Ronggomulyo	14	14	1	1
16. Kingking	5	5	1	1
17. Karang Sari	7	7	1	1
Kecamatan Tuban	126	126	16	16

Sumber : Potensi Desa 2019

Source : *Village Potensial 2019*

Tabel 2.2.5 Jumlah Kasus Penyakit menurut jenisnya di Puskesmas Kota dan Kebonsari Kecamatan Tuban Tahun 2019

Table The Number of cases of disease according to its type in puskesmas in Tuban sub-district 2019

Jenis Penyakit	Jumlah
(1)	(2)
1. Infeksi akut saluran pernafasan atas	6 728
2. Peny. pada sistem otot dan jaringan pengikat	4 638
3. Gastritis dan duodenitis	2 449
4. Demam yang tidak dapat diketahui sebabnya	2 209
5. Gastroenteritis dan colitis lainnya	2 134
6. Nyeri kepala	2 057
7. Penyakit Darah Tinggi Primer	2 048
8. Dermatitis atopik, eksim, neurodermatitis	1 888
9. DM (NIDDM)	1 677
10. Pharingitis	1 281
11. Konjungtivitis	873
12. Rematik termasuk Tulang Belakang	776
13. Karies gigi	754
14. TB Paru BTA (+)	740
15. Infeksi Telinga Tengah	638

Sumber : Puskesmas Kota

Source : Public Health Center

Lanjutan Tabel/ *Continued Table 2.2.5*

Jenis Penyakit	Jumlah
(1)	(2)
1. Infeksi akut saluran pernafasan atas	2 057
2. Badan Capek dan Pegal-pegal	1 953
3. Pulpitis	868
4. Gastritis	839
5. DM (NIDDM)	774
6. Nyeri kepala	764
7. Penyakit Darah Tinggi Primer	636
8. Demam tidak diketahui sebabnya	563
9. Penyakit pada system otot dan jaringan	374
10. Penyakit Darah Tinggi Sekunder	308
11. Enamel Hipoplasia	289
12. Gingivitis	273
13. TB Paru BTA (+)	265
14. Penyakit Alergi	182
15. Infeksi Kulit dan Jaringan dibawah Kulit	175

Sumber : Puskesmas Kebonsari

Source : *Public Healt Center*

Tabel 2.2.6 Banyaknya Warga Penderita Gizi Buruk Menurut Kelurahan/Desa di Kecamatan Tuban, 2017 dan 2018

Table Number of Residents with Suffering from Malnutrition According to village in Tuban District, 2017 and 2018

Desa/Kelurahan	2017	2018
(1)	(2)	(3)
1. Sumurgung	-	-
2. Sugiharjo	-	-
3. Kembangbilo	-	-
4. Mondokan	-	2
5. Perbon	-	-
6. Latsari	-	-
7. Sidorejo	-	-
8. Doromukti	-	-
9. Kebonsari	-	-
10. Sukolilo	-	-
11. Baturetno	-	-
12. Sendangharjo	-	-
13. Kutorejo	-	-
14. Sidomulyo	-	-
15. Ronggomulyo	-	-
16. Kingking	-	-
17. Karangsari	-	-
Kecamatan Tuban	-	2

Sumber : Potensi Desa 2019

Source : Village Potensial 2019

Tabel 2.3.1 Banyaknya Kejadian Bencana Alam Menurut Desa/Kelurahan di Kecamatan Tuban, 2019

Table

Number of natural disasters according to Village / Village in Tuban District, 2019

Desa/Kelurahan	Tanah Longsor	Banjir	Banjir Bandang	Gempa Bumi	Tsunami
(1)	(2)	(3)	(4)	(5)	(6)
1. Sumurgung	-	1	-	-	-
2. Sugiharjo	-	-	-	-	-
3. Kembangbilo	-	-	-	-	-
4. Mondokan	-	1	-	-	-
5. Perbon	-	-	-	-	-
6. Latsari	-	-	-	-	-
7. Sidorejo	-	-	-	-	-
8. Doromukti	-	-	-	-	-
9. Kebonsari	-	-	-	-	-
10. Sukolilo	-	-	-	-	-
11. Baturetno	-	-	-	-	-
12. Sendangharjo	-	-	-	-	-
13. Kutorejo	-	-	-	-	-
14. Sidomulyo	-	-	-	-	-
15. Ronggomulyo	-	-	-	-	-
16. Kingking	-	-	-	-	-
17. Karangsari	-	-	-	-	-
Kec. Tuban 2019	-	2	-	-	-
Kec. Tuban 2018	-	5	-	-	-

Sumber : Potensi Desa 2019

Source : Village Potensial 2019

Lanjutan Tabel 2.3.1

Desa/Kelurahan	Gelombang Pasang Laut	Angin Puyuh/ Puting Beliung/ Topan	Gunung Meletus	Kebakaran	Kekerangan
(1)	(2)	(3)	(4)	(5)	(6)
1. Sumurgung	-	-	-	-	-
2. Sugiharjo	-	-	-	-	-
3. Kembangbilo	-	-	-	-	-
4. Mondokan	-	-	-	-	-
5. Perbon	-	-	-	-	-
6. Latsari	-	-	-	-	-
7. Sidorejo	-	-	-	-	-
8. Doromukti	-	-	-	-	-
9. Kebonsari	-	-	-	-	-
10. Sukolilo	2	-	-	-	-
11. Baturetno	-	-	-	-	-
12. Sendangharjo	-	-	-	-	-
13. Kutorejo	-	-	-	-	-
14. Sidomulyo	-	-	-	-	-
15. Ronggomulyo	-	-	-	-	-
16. Kingking	-	-	-	-	-
17. Karang Sari	1	-	-	-	-
Kec. Tuban 2019	3	-	-	-	-
Kec. Tuban 2018	2	-	-	-	-

Sumber : Potensi Desa 2019

Source : Village Potensial 2019

Tabel 2.3.2

Banyaknya Korban Jiwa Akibat Bencana Alam Menurut Desa/Kelurahan di Kecamatan Tuban, 2019

Table

Number of Casualties Due to Natural Disasters According to Village / Village in Tuban District, 2019

Desa/Kelurahan	Tanah Longsor	Banjir	Banjir Bandang	Gempa Bumi	Tsunami
(1)	(2)	(3)	(4)	(5)	(6)
1. Sumurgung	-	-	-	-	-
2. Sugiharjo	-	-	-	-	-
3. Kembangbilo	-	-	-	-	-
4. Mondokan	-	-	-	-	-
5. Perbon	-	-	-	-	-
6. Latsari	-	-	-	-	-
7. Sidorejo	-	-	-	-	-
8. Doromukti	-	-	-	-	-
9. Kebonsari	-	-	-	-	-
10. Sukolilo	-	-	-	-	-
11. Baturetno	-	-	-	-	-
12. Sendangharjo	-	-	-	-	-
13. Kutorejo	-	-	-	-	-
14. Sidomulyo	-	-	-	-	-
15. Ronggomulyo	-	-	-	-	-
16. Kingking	-	-	-	-	-
17. Karang Sari	-	-	-	-	-
Kec. Tuban 2019	-	-	-	-	-
Kec. Tuban 2018	-	-	-	-	-

Sumber : Potensi Desa 2019

Source : *Village Potensial 2019*

Lanjutan Tabel 2.3.2

Kelurahan/Desa Kelurahan/Village	Gel. Pasang Laut	Angin Puyuh/ Puting beliung/ Topan	Gunung Meletus	Kebak aran Hutan dan Lahan	Keke rangan
(1)	(2)	(3)	(4)	(5)	(6)
1. Sumurgung	-	-	-	-	-
2. Sugiharjo	-	-	-	-	-
3. Kembangbilo	-	-	-	-	-
4. Mondokan	-	-	-	-	-
5. Perbon	-	-	-	-	-
6. Latsari	-	-	-	-	-
7. Sidorejo	-	-	-	-	-
8. Doromukti	-	-	-	-	-
9. Kebonsari	-	-	-	-	-
10. Sukolilo	-	-	-	-	-
11. Baturetno	-	-	-	-	-
12. Sendangharjo	-	-	-	-	-
13. Kutorejo	-	-	-	-	-
14. Sidomulyo	-	-	-	-	-
15. Ronggomulyo	-	-	-	-	-
16. Kingking	-	-	-	-	-
17. Karang Sari	-	-	-	-	-
Kec. Tuban 2019	-	-	-	-	-
Kec. Tuban 2018	-	-	-	-	-

Sumber : Potensi Desa 2019

Source : Village Potensial 2019

Kecamatan Tuban Dalam Angka 2020

Tabel 2.3.3

Keberadaan Fasilitas/Upaya Antisipasi/Mitigasi
Bencana Alam Menurut Desa/Kelurahan
di Kecamatan Tuban 2019

Table

*The Existence of Facilities / Anticipation / Mitigation
Measures of Natural Disasters by Village / Village in
Tuban District 2019*

Desa/Kelurahan	Sistem Peringatan Dini Bencana Alam	Sistem Peringatan Dini Khusus Tsunami	Perlengkapan Keselamatan	Rambu2 dan Jalur Evakuasi
(1)	(2)	(3)	(4)	(5)
1. Sumurgung	2	2	2	2
2. Sugiharjo	2	2	2	2
3. Kembangbilo	2	2	2	2
4. Mondokan	2	2	2	2
5. Perbon	2	2	2	2
6. Latsari	2	2	2	2
7. Sidorejo	2	2	2	2
8. Doromukti	2	2	2	2
9. Kebonsari	2	2	2	2
10. Sukolilo	2	2	2	2
11. Baturetno	2	2	2	2
12. Sendangharjo	2	2	2	2
13. Kutorejo	2	2	2	2
14. Sidomulyo	2	2	2	2
15. Ronggomulyo	2	2	2	2
16. Kingking	2	2	2	2
17. Karangsari	2	2	2	2

Kode Kol (2)-(5): Ada -1 Tidak -2

Sumber : Potensi Desa 2019

Source : Village Potensial 2019

Tabel 2.4.1 Jumlah Penduduk Menurut Kelurahan/Desa dan Agama yang dianut, (2019)

Table Population by Kelurahan/Village and Religion, (2019)

Desa/Kelurahan	Islam	Protestan	Katolik	Hindu	Budha	Lainnya
(1)	(2)	(3)	(4)	(5)	(6)	(7)
1. Sumurgung	7 782	40	31	5	-	-
2. Sugiharjo	7 268	4	-	-	-	-
3. Kembangbilo	3 596	30	23	1	1	-
4. Mondokan	3 591	66	44	-	4	-
5. Perbon	7 234	127	58	14	7	-
6. Latsari	8 433	287	120	13	28	25
7. Sidorejo	7 946	302	53	-	7	3
8. Doromukti	3 916	144	37	8	5	2
9. Kebonsari	4 946	226	50	1	13	9
10. Sukolilo	4 149	19	8	-	1	-
11. Baturetno	4 047	333	53	4	22	9
12. Sendangharjo	3 047	206	90	-	65	8
13. Kutorejo	4 001	51	40	1	36	13
14. Sidomulyo	4 297	192	144	-	48	1
15. Ronggomulyo	3 155	425	97	1	41	25
16. Kingking	3 937	230	130	-	71	29
17. Karang Sari	3 807	22	19	-	15	4
Kecamatan Tuban	85 152	2 704	997	48	364	128

Sumber : Potensi Desa 2019

Source : Village Potensial 2019

Tabel 2.4.2 Jumlah Tempat Peribadatan menurut agama per Desa/Kelurahan di Kecamatan Tuban Tahun 2019
Table Number of places of worship according to religion per village/ in Tuban sub-district in 2019

Desa/Kelurahan	Masjid	Gereja Protes tan	Gereja Katolik	Pura	Viha ra	Lain nya
(1)	(2)	(3)	(4)	(5)	(6)	(7)
1. Sumurgung	3	12	-	-	-	-
2. Sugiharjo	2	56	-	-	-	-
3. Kembangbilo	1	21	-	-	-	-
4. Mondokan	2	23	-	-	-	-
5. Perbon	5	32	-	-	-	-
6. Latsari	5	27	-	-	-	-
7. Sidorejo	7	21	2	-	-	-
8. Doromukti	2	6	-	-	-	-
9. Kebonsari	4	14	1	-	-	-
10. Sukolilo	3	14	-	-	-	-
11. Baturetno	1	10	2	-	-	-
12. Sendangharjo	3	9	1	-	-	-
13. Kutorejo	3	12	-	-	-	-
14. Sidomulyo	3	11	-	1	-	-
15. Ronggomulyo	3	11	2	-	-	-
16. Kingking	4	14	4	-	-	-
17. Karang Sari	1	9	-	-	-	-
Kec. Tuban 2019	52	302	12	1	-	-
Kec. Tuban 2018	52	302	12	1	-	-

Sumber : Potensi Desa 2019
 Source : Village Potensial 2019

Tabel 2.5.1 Jumlah Dusun, RW dan RT di Kecamatan Tuban Tahun 2019
Table Number of Backwood, CA and NA in Tuban sub-district in 2019

Kelurahan/Desa Kelurahan/Village	Dusun/ Backwoods	RW/ CA	RT/ NA
(1)	(2)	(3)	(4)
1. Sumurgung	3	9	50
2. Sugiharjo	2	10	41
3. Kembangbilo	2	7	20
4. Mondokan	-	6	17
5. Perbon	-	9	29
6. Latsari	-	6	35
7. Sidorejo	-	5	21
8. Doromukti	-	4	13
9. Kebonsari	-	6	19
10. Sukolilo	-	4	16
11. Baturetno	-	5	15
12. Sendangharjo	-	6	18
13. Kutorejo	-	4	13
14. Sidomulyo	-	4	14
15. Ronggomulyo	-	9	25
16. Kingking	-	6	13
17. Karang Sari	-	3	11
Kecamatan Tuban	7	103	370

Sumber : Koordinator Statistik Kecamatan

Source : Coordinator Statistic sub-district

Tabel 2.5.2 Jumlah Aparatur Desa di Wilayah Kecamatan Tuban 2019
Table The Number of Village officials in the Tuban sub-district area (2019)

Kelurahan/Desa <i>Kelurahan/Village</i>	Kades	Sekdes	Kepala Dusun
(1)	(2)	(3)	(4)
1. Sumurgung	1	1	3
2. Sugiharjo	1	1	2
3. Kembangbilo	1	1	1

Kelurahan/Desa <i>Kelurahan/Village</i>	Kepala Urusan		
	Umum dan Pemerintahan	Ekonomi dan Keuangan	Pembangunan dan Pemberdayaan Masyarakat
(1)	(5)	(6)	(7)
1. Sumurgung	1	1	1
2. Sugiharjo	1	1	1
3. Kembangbilo	1	1	1

Sumber : Koordinator Statistik Kecamatan

Source : Coordinator Statistic sub-district

Lanjutan Tabel/ *Continued Table 2.5.2*

Kelurahan/Desa <i>Kelurahan/Village</i>	Kepala Seksi			
	Pertanian dan Pengairan	Ketentraman dan Ketertiban	Kesejahteraan Masyarakat	Perikanan dan Nelayan
	(8)	(9)	(10)	(11)
1. Sumurgung	1	1	1	-
2. Sugiharjo	1	1	1	-
3. Kembangbilo	1	-	1	-

Kelurahan/Desa <i>Kelurahan/Village</i>	Staf	Jumlah
(1)	(12)	(13)
1. Sumurgung	-	11
2. Sugiharjo	-	10
3. Kembangbilo	-	8

Sumber : Koordinator Statistik Kecamatan

Source : *Coordinator Statistic sub-district*

Tabel 2.5.3 Jumlah Aparatur Kelurahan di Wilayah
Kecamatan Tuban Tahun 2019
Table The Number of Village officials in
the Tuban sub-district area (2019)

Kelurahan/Desa <i>Kelurahan/Village</i>	Kepala Kelurahan	Sekretaris Kelurahan	Kepala Seksi	
			Peme rintahan	Pember dayaan Masyarakat
(1)	(2)	(3)	(4)	(5)
1. Sumurgung	-	-	-	-
2. Sugiharjo	-	-	-	-
3. Kembangbilo	-	-	-	-
4. Mondokan	1	1	-	1
5. Perbon	1	1	1	1
6. Latsari	1	1	1	1
7. Sidorejo	1	1	1	1
8. Doromukti	1	1	1	1
9. Kebonsari	1	1	1	1
10. Sukolilo	1	1	1	1
11. Baturetno	1	1	1	1
12. Sendangharjo	1	-	1	1
13. Kutorejo	1	1	1	1
14. Sidomulyo	1	1	1	1
15. Ronggomulyo	1	1	1	1
16. Kingking	1	1	1	1
17. Karang Sari	1	1	1	1
Kecamatan Tuban	14	13	13	14

Sumber : Koordinator Statistik Kecamatan

Source : Coordinator Statistic sub-district

Lanjutan Tabel/ *Continued Table 2.5.3*

Kelurahan/Desa <i>Kelurahan/Village</i>	Kepala Seksi		Staf	Jumlah
	Pelayanan Umum	Ketentraman dan Ketertiban		
(1)	(6)	(7)	(8)	(9)
1. Sumurgung	-	-	-	-
2. Sugiharjo	-	-	-	-
3. Kembangbilo	-	-	-	-
4. Mondokan	1	1	9	14
5. Perbon	1	1	8	14
6. Latsari	1	1	6	12
7. Sidorejo	1	1	4	10
8. Doromukti	-	1	5	10
9. Kebonsari	1	1	5	11
10. Sukolilo	1	1	4	10
11. Baturetno	1	1	5	11
12. Sendangharjo	1	1	5	10
13. Kutorejo	1	1	9	15
14. Sidomulyo	1	1	3	9
15. Ronggomulyo	1	1	4	10
16. Kingking	1	1	4	10
17. Karang Sari	1	1	3	9
Kecamatan Tuban	13	14	74	155

Sumber : Koordinator Statistik Kecamatan

Source : *Coordinator Statistic sub-district*

Tabel 2.5.4 Jumlah Kader Pembantu Desa/ Kelurahan di Wilayah Kecamatan Tuban Tahun 2019

Table The Number of Supporting cadres Village officials in the Tuban sub-district area (2019)

Kelurahan/Desa Kelurahan/Village	PPN	PPKBD	Kader		
			Gizi Posyandu	Sub PPKBD	BKB
(1)	(2)	(3)	(4)	(5)	(6)
1. Sumurgung	1	1	25	10	1
2. Sugiharjo	1	1	25	10	1
3. Kembangbilo	1	1	30	6	1
4. Mondokan	1	1	25	5	1
5. Perbon	1	1	35	9	1
6. Latsari	1	1	25	7	1
7. Sidorejo	1	1	35	7	1
8. Doromukti	1	1	15	6	1
9. Kebonsari	1	1	16	6	1
10. Sukolilo	1	1	18	5	1
11. Baturetno	1	1	27	5	1
12. Sendangharjo	1	-	26	6	1
13. Kutorejo	1	1	12	5	1
14. Sidomulyo	1	1	15	6	1
15. Ronggomulyo	1	1	35	8	1
16. Kingking	1	1	14	7	1
17. Karang Sari	1	1	11	4	1
Kecamatan Tuban	17	16	389	112	17

Sumber : Koordinator Statistik Kecamatan

Source : Coordinator Statistic sub-district

Tabel 2.5.5 Jumlah Penduduk menurut Kelompok Umur di Kecamatan Tuban Tahun 2019
Table Population According to Age group in Tuban sub-district 2019

Kelompok Umur (Th)	Jumlah Penduduk		Jumlah/ Total
	Laki-Laki	Perempuan	
(1)	(2)	(3)	(4)
<1	355	378	733
1-4	2 955	2 847	5 802
5-9	3 530	3 341	6 871
10-14	3 890	3 483	7 292
15-19	3 635	3 409	7 044
20-24	3 349	3 175	6 524
25-29	3 245	3 059	6 304
30-34	3 444	3 466	6 910
35-39	3 907	3 926	7 833
40-44	3 733	3 667	7 400
45-49	3 469	3 438	6 907
50-54	2 723	2 978	5 701
55-59	2 344	2 835	5 179
60-64	2 015	2 391	4 406
65+	2 820	4254	7 074
Kec. Tuban 2019	45 414	46 647	91 980
Kec. Tuban 2018	45 091	46 302	91 393

Sumber : Dinas Kependudukan dan catatan sipil Kabupaten Tuban
 Source : Departemen of Population and Civil Registration Regency

Tabel 2.5.6 Jumlah KK dan Penduduk menurut Gender di Kecamatan Tuban Tahun 2019
The Number of KK and Population According to Gender in Tuban sub-district 2019

Kelurahan/Desa Kelurahan/Village	KK	Jumlah Penduduk		Jumlah/ Total
		Laki-Laki	Perempuan	
(1)	(2)	(3)	(4)	(5)
1. Sumurgung	2 244	3 913	4 041	7 954
2. Sugiharjo	2 128	3 596	3 744	7 340
3. Kembangbilo	1 113	1 825	1 904	3 729
4. Mondokan	1 031	1 847	1 888	3 735
5. Perbon	2 198	3 771	3 820	7 591
6. Latsari	2 623	4 448	4 515	8 963
7. Sidorejo	2 677	4 150	4 260	8 410
8. Doromukti	1 304	1 968	2 102	4 070
9. Kebonsari	1 675	2 592	2 690	5 282
10. Sukolilo	1 309	2 138	2 071	4 209
11. Baturetno	1 459	2 182	2 285	4 467
12. Sendangharjo	1 166	1 639	1 781	3 420
13. Kutorejo	1 348	1 999	2 139	4 138
14. Sidomulyo	1 885	2 772	2 968	4 702
15. Ronggomulyo	1 501	2 316	2 386	5 740
16. Kingking	1 374	2 223	2 154	4 377
17. Karang Sari	1 160	1 954	1 899	3 853
Tuban 2019	28 195	45 333	46 647	91 980
Tuban 2018	27 490	45 091	46 302	91 393

Sumber : Dinas Kependudukan dan catatan sipil Kabupaten Tuban

Source : Departemen of Population and Civil Registration Regency

Tabel 2.5.7 Jumlah Penduduk, Luas wilayah dan Kepadatan di Kecamatan Tuban Tahun 2019
The Number of Population, Total Area and Density in Tuban sub-district 2019

Kelurahan/Desa <i>Kelurahan/Village</i>	Jumlah Penduduk (Jiwa)	Luas Wilayah (Km ²)	Kepadatan (Jiwa/Km ²)
(1)	(2)	(3)	(4)
1. Sumurgung	7 954	2,98	2 669
2. Sugiharjo	7 340	3,37	2 178
3. Kembangbilo	3 729	2,74	1 361
4. Mondokan	3 735	1,31	2 851
5. Perbon	7 591	3,08	2 465
6. Latsari	8 963	1,73	5 181
7. Sidorejo	8 410	1,16	7 250
8. Doromukti	4 070	0,29	14 034
9. Kebonsari	5 282	0,51	10 357
10. Sukolilo	4 209	0,34	12 379
11. Baturetno	4 467	0,3	14 890
12. Sendangharjo	3 420	0,67	5 104
13. Kutorejo	4 138	0,57	7 260
14. Sidomulyo	4 702	0,52	9 042
15. Ronggomulyo	5 740	1,21	4 744
16. Kingking	4 377	0,34	12 874
17. Karangsari	3 853	0,17	22 665
Kec. Tuban 2019	91 980	21,29	4 320
Kec. Tuban 2018	91 393	21,29	4 293

Sumber : Dinas Kependudukan dan catatan sipil Kabupaten Tuban

Source : *Departemen of Population and Civil Registration Regency*

Tabel 2.5.8 Sex Rasio Penduduk per Desa/Kelurahan di Kecamatan Tuban Tahun 2019
Table Sex Ratio of Population by Village in Tuban sub-district 2019

Desa/Kelurahan	Jumlah Penduduk (Jiwa)		Sex Ratio
	Laki-Laki	Perempuan	
(1)	(2)	(3)	(4)
1. Sumurgung	3 913	4 041	97
2. Sugiharjo	3 596	3 744	96
3. Kembangbilo	1 825	1 904	96
4. Mondokan	1 847	1 888	98
5. Perbon	3 771	3 820	99
6. Latsari	4 448	4 515	99
7. Sidorejo	4 150	4 260	97
8. Doromukti	1 968	2 102	94
9. Kebonsari	2 592	2 690	96
10. Sukolilo	2 138	2 071	103
11. Baturetno	2 182	2 285	95
12. Sendangharjo	1 639	1 781	92
13. Kutorejo	1 999	2 139	93
14. Sidomulyo	2 772	2 968	93
15. Ronggomulyo	2 316	2 386	97
16. Kingking	2 223	2 154	103
17. Karang Sari	1 954	1 899	103
Kec. Tuban 2019	45 333	46 647	97
Kec. Tuban 2018	45 091	46 302	97

Sumber : Dinas Kependudukan dan catatan sipil Kabupaten Tuban
 Source : Departemen of Population and Civil Registration Regency

Tabel 2.5.9 Jumlah penduduk per Desa/Kelurahan menurut Jenis Pekerjaan di wilayah Kecamatan Tuban 2019
Table Total Population by Village by type of Work in the Tuban sub-district in 2019

Kelurahan/Desa <i>Kelurahan/Village</i>	Blm/ tdk bekerja	Mengu rus ruta	Pelajar/ Maha siswa	Pen siunan	PNS	TNI
(1)	(2)	(3)	(4)	(5)	(6)	(7)
1. Sumurgung	1 321	1 120	1 592	10	76	11
2. Sugiharjo	1 098	1 445	1 292	18	82	5
3. Kembangbilo	499	387	775	22	80	4
4. Mondokan	616	557	992	24	114	3
5. Perbon	1 241	1 084	1 812	144	348	27
6. Latsari	1 525	1 210	1 895	364	567	59
7. Sidorejo	1 390	1 208	1 746	226	346	33
8. Doromukti	713	629	793	106	92	11
9. Kebonsari	860	684	1 077	208	240	6
10. Sukolilo	781	613	822	60	92	13
11. Baturetno	681	639	963	151	152	17
12. Sendangharjo	532	482	729	134	123	6
13. Kutorejo	617	526	960	93	112	9
14. Sidomulyo	797	638	969	54	76	9
15. Ronggomulyo	964	867	1 099	127	157	16
16. Kingking	801	638	863	41	64	5
17. Karang Sari	650	546	725	22	36	6
Kec. Tuban 2019	15 086	13 273	19 104	1 804	2 757	240
Kec. Tuban 2018	54	52	4 129	3 865	36	287

Sumber : Dinas Kependudukan dan catatan sipil Kabupaten Tuban

Source : Departemen of Population and Civil Registration Regency

Lanjutan Tabel/ *Continued Table 2.5.9*

Kelurahan/Desa <i>Kelurahan/Village</i>	Polri	Perdagangan	Perkebunan	Peternakan	Nelayan	Industri
(1)	(8)	(9)	(10)	(11)	(12)	(13)
1. Sumurgung	6	177	551	-	15	133
2. Sugiharjo	3	185	1030	-	9	23
3. Kembangbilo	10	113	698	5	2	32
4. Mondokan	13	92	159	1	13	73
5. Perbon	45	164	207	8	11	42
6. Latsari	87	209	182	6	36	28
7. Sidorejo	59	251	19	2	2	30
8. Doromukti	10	229	6	-	5	15
9. Kebonsari	47	206	3	1	2	25
10. Sukolilo	9	260	10	1	31	27
11. Baturetno	10	124	8	-	11	23
12. Sendangharjo	8	101	2	-	2	7
13. Kutorejo	5	90	1	-	4	3
14. Sidomulyo	3	277	6	1	267	7
15. Ronggomulyo	9	271	5	1	7	23
16. Kingking	3	164	4	-	208	5
17. Karang Sari	3	267	4	-	640	7
Kec. Tuban 2019	330	3 180	2 895	26	1 265	503
Kec. Tuban 2018	340	3 290	2 926	29	1 244	535

Sumber : Dinas Kependudukan dan catatan sipil Kabupaten Tuban

Source : *Departemen of Population and Civil Registration Regency*

Lanjutan Tabel/ *Continued Table 2.5.9*

Kelurahan/Desa <i>Kelurahan/Village</i>	Kon truksi	Trans portasi	Karya wan swasta	BUMN	BUMD	Hono rer
(1)	(14)	(15)	(16)	(17)	(18)	(19)
1. Sumurgung	67	147	434	46	-	3
2. Sugiharjo	21	81	529	2	2	13
3. Kembangbilo	14	34	286	23	-	11
4. Mondokan	4	30	331	97	2	8
5. Perbon	44	52	754	134	5	25
6. Latsari	65	57	925	139	18	50
7. Sidorejo	59	46	872	74	12	59
8. Doromukti	17	33	410	17	1	20
9. Kebonsari	11	50	596	26	2	34
10. Sukolilo	20	83	359	16	1	15
11. Baturetno	8	49	497	24	2	13
12. Sendangharjo	4	27	457	16	-	19
13. Kutorejo	-	5	242	17	4	9
14. Sidomulyo	8	51	305	5	1	10
15. Ronggomulyo	27	95	655	19	3	15
16. Kingking	17	44	377	8	1	6
17. Karang Sari	1	9	221	2	0	8
Kec. Tuban 2019	387	893	8 250	665	54	318
Kec. Tuban 2018	403	942	7 866	653	55	299

Sumber : Dinas Kependudukan dan catatan sipil Kabupaten Tuban

Source : *Departemen of Population and Civil Registration Regency*

Lanjutan Tabel/ *Continued Table 2.5.9*

Kelurahan/Desa <i>Kelurahan/Village</i>	Harian lepas	Buruh tani perke bunan	Buruh nela yan	Buruh peter nakan	Pem bantu ruta	Tukang cukur
(1)	(20)	(21)	(22)	(23)	(24)	(25)
1. Sumurgung	15	12	1	-	9	-
2. Sugiharjo	224	13	-	-	8	-
3. Kembangbilo	46	17	1	-	7	-
4. Mondokan	29	10	-	-	4	-
5. Perbon	17	13	-	-	4	-
6. Latsari	34	1	1	-	19	-
7. Sidorejo	53	7	-	1	11	-
8. Doromukti	29	-	-	-	12	1
9. Kebonsari	21	3	1	-	2	-
10. Sukolilo	13	1	1	-	1	-
11. Baturetno	26	-	1	-	13	-
12. Sendangharjo	20	1	-	-	10	-
13. Kutorejo	5	-	-	1	2	-
14. Sidomulyo	11	-	5	-	11	-
15. Ronggomulyo	27	-	-	-	14	4
16. Kingking	20	-	8	-	6	-
17. Karang Sari	7	-	18	-	5	-
Kec. Tuban 2019	597	78	37	2	138	5
Kec. Tuban 2018	611	80	45	2	147	5

Sumber : Dinas Kependudukan dan catatan sipil Kabupaten Tuban

Source : *Departemen of Population and Civil Registration Regency*

Lanjutan Tabel/ *Continued Table 2.5.9*

Kelurahan/Desa <i>Kelurahan/Village</i>	Tukang listrik	Tukang batu	Tukang kayu	Tukang sol sepatu
(1)	(26)	(27)	(28)	(29)
1. Sumurgung	-	4	2	-
2. Sugiharjo	1	19	3	-
3. Kembangbilo	-	5	3	-
4. Mondokan	-	3	1	-
5. Perbon	-	12	1	-
6. Latsari	-	20	5	-
7. Sidorejo	-	28	24	1
8. Doromukti	3	24	3	-
9. Kebonsari	1	8	1	-
10. Sukolilo	-	4	2	-
11. Baturetno	-	13	2	1
12. Sendangharjo	-	8	2	-
13. Kutorejo	-	1	2	-
14. Sidomulyo	-	4	6	-
15. Ronggomulyo	2	22	4	-
16. Kingking	1	5	1	-
17. Karang Sari	-	3	2	-
Kec. Tuban 2019	8	183	64	2
Kec. Tuban 2018	10	185	66	2

Sumber : Dinas Kependudukan dan catatan sipil Kabupaten Tuban

Source : *Departemen of Population and Civil Registration Regency*

Lanjutan Tabel/ *Continued Table 2.5.9*

Kelurahan/Desa <i>Kelurahan/Village</i>	Tukang las	Tukang jahit	Tukang gigi	Penata rias
(1)	(30)	(31)	(32)	(33)
1. Sumurgung	-	2	-	-
2. Sugiharjo	-	1	-	-
3. Kembangbilo	-	-	-	-
4. Mondokan	-	1	-	2
5. Perbon	-	2	-	1
6. Latsari	2	5	1	4
7. Sidorejo	4	12	-	2
8. Doromukti	3	4	-	1
9. Kebonsari	2	8	-	-
10. Sukolilo	1	3	-	-
11. Baturetno	2	5	-	1
12. Sendangharjo	1	9	-	-
13. Kutorejo	-	6	1	1
14. Sidomulyo	1	9	-	1
15. Ronggomulyo	2	10	-	1
16. Kingking	-	20	-	1
17. Karang Sari	1	1	-	-
Kec. Tuban 2019	19	98	2	15
Kec. Tuban 2018	23	99	2	14

Sumber : Dinas Kependudukan dan catatan sipil Kabupaten Tuban

Source : *Departemen of Population and Civil Registration Regency*

Tabel 2.6.1 Banyaknya Sarana dan Prasarana Ekonomi Menurut Desa/Kelurahan di Kecamatan Tuban, 2019

Table Number of Economic Facilities and Infrastructure According to the Village / Village in Tuban District, 2019

Kelurahan/Desa Kelurahan/ <i>Village</i>	Kelompok Pertokoan	Pasar Permanen	Pasar Semi Permanen	Pasar Tanpa Bangunan	Mini Market Swalayan
(1)	(2)	(3)	(4)	(5)	(6)
1. Sumurgung	-	-	1	-	-
2. Sugiharjo	-	1	-	-	-
3. Kembangbilo	-	-	-	-	1
4. Mondokan	-	-	-	-	1
5. Perbon	-	-	-	-	2
6. Latsari	-	-	-	-	1
7. Sidorejo	-	2	-	-	3
8. Doromukti	2	-	-	-	1
9. Kebonsari	1	-	1	-	2
10. Sukolilo	-	-	1	-	-
11. Baturetno	-	-	-	-	-
12. Sendangharjo	-	2	-	-	2
13. Kutorejo	1	1	1	-	2
14. Sidomulyo	2	-	-	-	-
15. Ronggomulyo	-	-	1	-	3
16. Kingking	-	-	-	-	1
17. Karang Sari	-	1	-	-	3
Kec. Tuban 2019	6	7	5	-	22
Kec. Tuban 2018	6	7	5	-	22

Sumber : Potensi Desa 2019

Source : Village Potensial 2019

Kecamatan Tuban Dalam Angka 2020

Lanjutan Tabel 2.6.1

Kelurahan/Desa Kelurahan/ <i>Village</i>	Restoran/ Rumah Makan	Warung/ Kedai	Hotel	Penginapan	Toko/ Warung Kelontong
(1)	(2)	(3)	(4)	(5)	(6)
1. Sumurgung	1	18	-	-	50
2. Sugiharjo	2	27	-	-	30
3. Kembangbilo	1	19	-	-	35
4. Mondokan	2	25	1	1	30
5. Perbon	9	52	1	-	30
6. Latsari	2	75	2	1	62
7. Sidorejo	7	71	2	2	35
8. Doromukti	2	38	-	-	35
9. Kebonsari	1	87	2	-	99
10. Sukolilo	-	20	-	-	75
11. Baturetno	2	29	-	1	54
12. Sendangharjo	3	51	3	1	51
13. Kutorejo	4	16	2	1	70
14. Sidomulyo	1	42	1	-	35
15. Ronggomulyo	4	38	1	-	50
16. Kingking	2	17	3	-	50
17. Karang Sari	1	37	-	-	30
Kec. Tuban 2019	44	662	18	7	821
Kec. Tuban 2018	39	642	18	7	792

Sumber : Potensi Desa 2019

Source : *Village Potensial 2019*

Tabel 2.6.2 Banyaknya Sarana Lembaga Keuangan Menurut Desa/ Kelurahan di Kecamatan Tuban, 2019
Table Number of Facilities for Financial Institutions by Village / Village in Tuban District, 2019

Kelurahan/Desa Kelurahan/ <i>Village</i>	Bank Umum Pemerintah	Bank Umum Swasta	Bank Perkreditan Rakyat
(1)	(2)	(3)	(4)
1. Sumurgung	-	-	-
2. Sugiharjo	-	-	-
3. Kembangbilo	-	-	-
4. Mondokan	1	-	-
5. Perbon	-	-	-
6. Latsari	2	1	2
7. Sidorejo	2	-	1
8. Doromukti	-	1	-
9. Kebonsari	4	-	1
10. Sukolilo	-	-	-
11. Baturetno	-	1	-
12. Sendangharjo	2	3	-
13. Kutorejo	-	-	-
14. Sidomulyo	-	-	-
15. Ronggomulyo	-	2	-
16. Kingking	-	-	-
17. Karang Sari	-	1	-
Kec. Tuban 2019	11	9	4
Kec. Tuban 2018	11	9	4

Sumber : Potensi Desa 2019

Source : Village Potensial 2019

Tabel 2.6.3 Banyaknya Koperasi yang masih aktif Menurut Desa/ Kelurahan di Kecamatan Tuban, 2019
Table Number of Cooperatives that are still active According to the Village / Village in Tuban District, 2019

Desa/Kelurahan	KUD	Koperasi Industri Kecil dan Kerajinan Rakyat	Kope rasi Simpan Pinjam	Koperasi Lainnya
(1)		(2)	(3)	(4)
1. Sumurgung	-	-	2	-
2. Sugiharjo	1	-	-	-
3. Kembangbilo	-	-	-	-
4. Mondokan	-	-	-	-
5. Perbon	-	-	1	-
6. Latsari	-	-	3	-
7. Sidorejo	-	-	2	-
8. Doromukti	-	-	2	-
9. Kebonsari	-	-	7	-
10. Sukolilo	-	-	1	-
11. Baturetno	-	-	-	1
12. Sendangharjo	-	-	4	1
13. Kutorejo	-	-	-	1
14. Sidomulyo	-	-	-	1
15. Ronggomulyo	-	-	2	-
16. Kingking	-	-	-	-
17. Karang Sari	1	-	-	-
Kec. Tuban 2019	2	-	24	4
Kec. Tuban 2018	2	-	24	4

Sumber : Potensi Desa 2019

Source : Village Potensial 2019

Tabel 2.7.1 Jumlah Menara dan Operator Layanan Komunikasi Telepon Seluler serta kondisi Sinyal Menurut Desa/Kelurahan di Kecamatan Tuban, 2019

Table Number of Towers and Communications Service Operators Cellular Phones and Signal Conditions According to Village / Village in Tuban District, 2019

Desa/Kelurahan	Jumlah Menara Telepon Seluler (BTS)	Jumlah Operator Layanan Komunikasi	Kondisi Sinyal Telepon Seluler
(1)	(2)	(3)	(4)
1. Sumurgung	1	5	1
2. Sugiharjo	1	4	1
3. Kembangbilo	2	5	1
4. Mondokan	1	5	1
5. Perbon	1	5	1
6. Latsari	2	5	1
7. Sidorejo	1	5	1
8. Doromukti	-	5	1
9. Kebonsari	1	5	1
10. Sukolilo	1	5	1
11. Baturetno	1	5	1
12. Sendangharjo	1	5	2
13. Kutorejo	1	5	1
14. Sidomulyo	1	5	1
15. Ronggomulyo	1	5	1
16. Kingking	-	5	1
17. Karang Sari	-	5	1
Kec. Tuban 2019	16	84	-1
Kec. Tuban 2018	16	84	-1

Kode Kolom (4) : Sinyal Sangat Kuat -1

Sinyal Kuat -2

Sumber : Potensi Desa 2019

Source : Village Potensial 2019

Kecamatan Tuban Dalam Angka 2020

Tabel 2.7.2 Banyaknya Desa/Kelurahan yang Memiliki Lapangan Olah Raga Menurut Kondisinya di Kecamatan Tuban, 2019

Table Number of villages / villages that have Sports Field According to Conditions in Tuban District, 2019

Jenis Olah Raga	Baik	Rusak Sedang	Rusak Parah	Tidak ada Fasilitas
(1)	(2)	(3)	(4)	(5)
1. Sepak Bola	5	1	-	11
2. Bola Voli	6	1	-	10
3. Bulu Tangkis	4	1	-	12
4. Bola Basket	2	-	-	15
5. Tenis Lapangan	1	-	-	16
6. Tenis Meja	1	2	-	14
7. Futsal	2	-	-	15
8. Renang	2	-	-	15
9. Bela Diri	5	-	-	12
10. Bilyard	2	-	-	15
11. Pusat Kebugaran	6	-	-	11

Sumber : Potensi Desa 2019

Source : Village Potensial 2019

Tabel 2.7.3

Sarana Transportasi Antar Desa/Kelurahan
di Kecamatan Tuban, 2019

Table

Inter-Village / Village Transportation Facilities
in Tuban District, 2019

Desa/Kelurahan	Jenis Transportasi	Keberadaan Angkutan Umum
(1)	(2)	(3)
1. Sumurgung	1	3
2. Sugiharjo	1	3
3. Kembangbilo	1	3
4. Mondokan	1	1
5. Perbon	1	1
6. Latsari	1	1
7. Sidorejo	1	1
8. Doromukti	2	1
9. Kebonsari	1	1
10. Sukolilo	2	1
11. Baturetno	1	1
12. Sendangharjo	1	1
13. Kutorejo	2	1
14. Sidomulyo	1	1
15. Ronggomulyo	1	1
16. Kingking	1	1
17. Karangsari	1	1

Kode Kolom (2) : Ojek Sepeda Motor -1

Kend. motor roda 3 -2

Kode Kolom (3) : Trayek Tetap -1

Trayek Tidak Tetap -2

Tidak ada -3

Sumber : Potensi Desa 2019

Source : Village Potensial 2019

Tabel 2.7.4 Kondisi Jalan Darat Antar Desa/Kelurahan di Kecamatan Tuban, 2019
Table Condition of Inter-Village / Village Roads in Tuban District, 2019

Desa/Kelurahan	Jenis Permukaan Jalan	Dilalui Kendaraan Bermotor Roda 4 atau lebih
(1)	(2)	(3)
1. Sumurgung	1	1
2. Sugiharjo	1	1
3. Kembangbilo	1	1
4. Mondokan	1	1
5. Perbon	1	1
6. Latsari	1	1
7. Sidorejo	1	1
8. Doromukti	1	1
9. Kebonsari	1	1
10. Sukolilo	1	1
11. Baturetno	1	1
12. Sendangharjo	1	1
13. Kutorejo	1	1
14. Sidomulyo	1	1
15. Ronggomulyo	1	1
16. Kingking	1	1
17. Karang Sari	1	1

Kode Kolom (2) : Aspal/beton -1
 Kode Kolom (3) : Sepanjang Tahun -1

Diperkeras -2

Tanah -3

Sumber : Potensi Desa 2019

Source : Village Potensial 2019

Tabel 2.7.4 Keberadaan Kantor Pos/Pos Pembantu/Rumah Pos Dan Perush/Agen Jasa Exspedisi Menurut Desa/Kelurahan di Kecamatan Tuban, 2019
Table Existence of Post Offices / Auxiliary Post / Post Houses And Perush / Exspedisi Services Agent According to Village / Village in Tuban District, 2019

Desa/Kelurahan	Kantor Pos/Pos Pembantu/Rumah Pos	Perusahaan/ Agen Jasa Exspedisi Swasta
(1)	(2)	(3)
1. Sumurgung	4	4
2. Sugiharjo	4	4
3. Kembangbilo	4	4
4. Mondokan	4	4
5. Perbon	4	1
6. Latsari	1	4
7. Sidorejo	4	1
8. Doromukti	4	1
9. Kebonsari	1	4
10. Sukolilo	1	4
11. Baturetno	4	4
12. Sendangharjo	4	4
13. Kutorejo	1	1
14. Sidomulyo	4	1
15. Ronggomulyo	3	1
16. Kingking	4	4
17. Karang Sari	4	4

Kode Kolom (2)-(3) : Beroperasi -1

Tdk beroperasi -3

Tidak Ada -4

Sumber : Potensi Desa 2019

Source : Village Potensial 2019

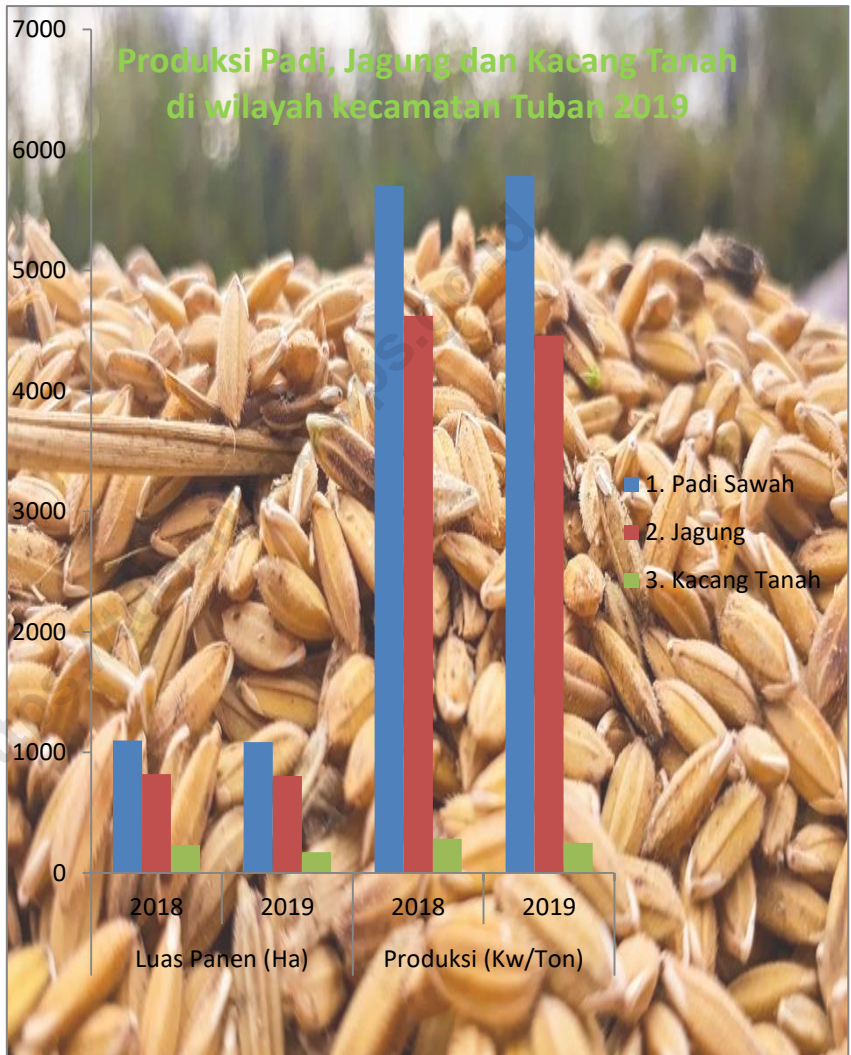
<https://tubankab.bps.go.id>

BAB III

PERTANIAN

Grafik.III

Tabel 3.1.16



Tabel 3.1.1 Luas Panen Tanaman Sayuran Menurut Kelurahan/Desa dan Jenis Tanaman (ha), (2018) dan (2019)
 Tabel 3.1.1 Luas Panen Tanaman Sayuran Menurut Kelurahan/Desa dan Jenis Tanaman (ha), (2018) dan (2019)
 Table *Harvested Area of Vegetables by Kelurahan/Village and Kind of Plant (ha), (2018) dan (2019)*

Kelurahan/Desa Kelurahan/Village	Bawang Merah Shallot		Cabai Rawit Chili Sauce	
	(2018)	(2019)	(2018)	(2019)
(1)	(2)	(3)	(4)	(5)
1. Sumurgung				
2. Sugiharjo				
3. Kembangbilo				
4. Mondokan				
5. Perbon				
6. Latsari				
7. Sidorejo				
8. Doromukti				
9. Kebonsari				
10. Sukolilo				
11. Baturetno				
12. Sendangharjo				
13. Kutorejo				
14. Sidomulyo				
15. Ronggomulyo				
16. Kingking				
17. Karang Sari				
Kecamatan Tuban	3	4	17	47

Sumber : Data Produksi Hortikultura Kab.Tuban

Source : Horticultura production data of Kab.Tuban

Lanjutan Tabel/*Continued Table* 3.1.1

Kelurahan/Desa <i>Kelurahan/Village</i>	Kangkung/ Kale		Bayam Spinach	
	(2018)	(2019)	(2018)	(2019)
(1)	(6)	(7)	(8)	(9)
1. Sumurgung				
2. Sugiharjo				
3. Kembangbilo				
4. Mondokan				
5. Perbon				
6. Latsari				
7. Sidorejo				
8. Doromukti				
9. Kebonsari				
10. Sukolilo				
11. Baturetno				
12. Sendangharjo				
13. Kutorejo				
14. Sidomulyo				
15. Ronggomulyo				
16. Kingking				
17. Karang Sari				
Kecamatan Tuban	2	-	4	-

Sumber : Data Produksi Hortikultura Kab.Tuban

Source : Horticultura production data of Kab.Tuban

Lanjutan Tabel/*Continued Table* 3.1.1

Kelurahan/Desa <i>Kelurahan/Village</i>	Kacang Panjang/ Long Beans		Tomat/ Tomato	
	(2018)	(2019)	(2018)	(2019)
	(1)	(10)	(12)	(13)
1. Sumurgung				
2. Sugiharjo				
3. Kembangbilo				
4. Mondokan				
5. Perbon				
6. Latsari				
7. Sidorejo				
8. Doromukti				
9. Kebonsari				
10. Sukolilo				
11. Baturetno				
12. Sendangharjo				
13. Kutorejo				
14. Sidomulyo				
15. Ronggomulyo				
16. Kingking				
17. Karang Sari				
Kecamatan Tuban	3	-	-	-

Sumber : Data Produksi Hortikultura Kab.Tuban

Source : Horticultura production data of Kab.Tuban

Tabel 3.1.2 Produksi Panen Tanaman Sayuran Menurut Kelurahan/Desa dan Jenis Tanaman (ton), (2018) dan (2019)
Table Harvested Area of Vegetables by Kelurahan/Village and Kind of Plant (ton), (2018) dan (2019)

Kelurahan/Desa <i>Kelurahan/Village</i>	Bawang Merah/ Shallot		Cabai Rawit/ Chili Sauce	
	(2018)	(2019)	(2018)	(2019)
(1)	(2)	(3)	(4)	(5)
1. Sumurgung				
2. Sugiharjo				
3. Kembangbilo				
4. Mondokan				
5. Perbon				
6. Latsari				
7. Sidorejo				
8. Doromukti				
9. Kebonsari				
10. Sukolilo				
11. Baturetno				
12. Sendangharjo				
13. Kutorejo				
14. Sidomulyo				
15. Ronggomulyo				
16. Kingking				
17. Karang Sari				
Kecamatan Tuban	79	300	176,4	420

Sumber : Data Produksi Hortikultura Kab.Tuban

Source : Horticultura production data of Kab.Tuban

Lanjutan Tabel/*Continued Table* 3.1.2

Kelurahan/Desa <i>Kelurahan/Village</i>	Kangkung/ Kale		Bayam/ Spinach	
	(2018)	(2019)	(2018)	(2019)
(1)	(6)	(7)	(8)	(9)
1. Sumurgung				
2. Sugiharjo				
3. Kembangbilo				
4. Mondokan				
5. Perbon				
6. Latsari				
7. Sidorejo				
8. Doromukti				
9. Kebonsari				
10. Sukolilo				
11. Baturetno				
12. Sendangharjo				
13. Kutorejo				
14. Sidomulyo				
15. Ronggomulyo				
16. Kingking				
17. Karang Sari				
Kecamatan Tuban	21,0	-	24,1	-

Sumber : Data Produksi Hortikultura Kab.Tuban

Source : Horticultura production data of Kab.Tuban

Lanjutan Tabel/*Continued Table* 3.1.2

Kelurahan/Desa <i>Kelurahan/Village</i>	Kacang Panjang/ Long Beans		Tomat/ Tomato	
	(2018)	(2019)	(2018)	(2019)
(1)	(10)	(11)	(12)	(13)
1. Sumurgung				
2. Sugiharjo				
3. Kembangbilo				
4. Mondokan				
5. Perbon				
6. Latsari				
7. Sidorejo				
8. Doromukti				
9. Kebonsari				
10. Sukolilo				
11. Baturetno				
12. Sendangharjo				
13. Kutorejo				
14. Sidomulyo				
15. Ronggomulyo				
16. Kingking				
17. Karangsari				
Kecamatan Tuban	14,9	-	-	-

Sumber : Data Produksi Hortikultura Kab.Tuban

Source : Horticultura production data of Kab.Tuban

Tabel 3.1.3 Luas Panen Tanaman Sayuran dan Buah-buahan Semusim Menurut Jenis Tanaman (ha),(2016)-(2019)

Table Harvest Area of Seasonal Vegetables and Fruits by Kind of Plant (ha), (2016)-(2019)

Jenis Tanaman <i>Kind of Plants</i>	(2016)	(2017)	(2018)	(2019)
(1)	(2)	(3)	(4)	(5)
Bawang Merah/ Shallot	1	4	3	4
Cabai Rawit/ Chili Sauce	1	9	17	47
Kangkung/ Kale	-	6	2	-
Bayam/ Spinach	3	6	4	-
Kacang Panjang/ Long Beans	17	10	3	-
Tomat/ Tomato	1	2	-	-

Sumber : Data Produksi Hortikultura Kab.Tuban

Source : Horticultura production data of Kab.Tuban

Tabel 3.1.4 Produksi Tanaman Sayuran dan Buah-buahan Semusim Menurut Jenis Tanaman (ton),(2016)-(2019)
Table Production of Seasonal Vegetables and Fruits by Kind of Plant (ton), (2016)-(2019)

Jenis Tanaman <i>Kind of Plants</i>	(2016)	(2017)	(2018)	(2019)
(1)	(2)	(3)	(4)	(5)
Bawang Merah/ Shallot	4	6,2	7,9	300
Cabai Rawit/ Chili Sauce	1,6	61,8	176,4	420
Kangkung/ Kale	-	17,5	21	-
Bayam/ Spinach	0,5	12,5	24,1	-
Kacang Panjang/ Long Beans	10,5	30,8	14,9	-
Tomat/ Tomato	0,2	24,6	-	-

Sumber : Data Produksi Hortikultura Kab.Tuban

Source : Horticultura production data of Kab.Tuban

Tabel 3.1.5 Luas Panen Tanaman Biofarmaka Menurut Kelurahan/Desa dan Jenis Tanaman (m²), (2017)-(2018)
Table Harvest Area of Medicinal Plants by kelurahan/ Village and Kind of Plant (m²), (2017)-(2018)

Kelurahan/Desa Kelurahan/Village	Jahe/Ginger		Laos/ Lengkuas/ Galanga	
	(2018)	(2019)	(2018)	(2019)
(1)	(2)	(3)	(4)	(5)
1. Sumurgung				
2. Sugiharjo				
3. Kembangbilo				
4. Mondokan				
5. Perbon				
6. Latsari				
7. Sidorejo				
8. Doromukti				
9. Kebonsari				
10. Sukolilo				
11. Baturetno				
12. Sendangharjo				
13. Kutorejo				
14. Sidomulyo				
15. Ronggomulyo				
16. Kingking				
17. Karang Sari				
Kecamatan Tuban	51	15	45	21

Sumber : Data Produksi Hortikultura Kab.Tuban

Source : Horticultura production data of Kab.Tuban

Lanjutan Tabel/Continued Table 3.1.5

Kelurahan/Desa Kelurahan/Village	Kencur/ East Indian Galangal		Kunyit/ Turmeric	
	(2018)	(2019)	(2018)	(2019)
(1)	(6)	(7)	(8)	(9)
1. Sumurgung				
2. Sugiharjo				
3. Kembangbilo				
4. Mondokan				
5. Perbon				
6. Latsari				
7. Sidorejo				
8. Doromukti				
9. Kebonsari				
10. Sukolilo				
11. Baturetno				
12. Sendangharjo				
13. Kutorejo				
14. Sidomulyo				
15. Ronggomulyo				
16. Kingking				
17. Karangsari				
Kecamatan Tuban	84	22	13	22

Sumber : Data Produksi Hortikultura Kab.Tuban

Source : Horticultura production data of Kab.Tuban

Tabel 3.1.6 Luas Panen Tanaman Biofarmaka
Menurut Jenis Tanaman (m²), (2016)-(2019)
Table Harvest Area of Medicinal Plants
by Kind of Plant (m²), (2016)-(2019)

Jenis Tanaman <i>Kind of Plants</i>	(2016)	(2017)	(2018)	(2019)
(1)	(2)	(3)	(4)	(5)
Jahe/ Ginger	-	20	51	15
Laos/Lengkuas/ Galanga	-	57	45	21
Kencur/ East Indian Galangal	-	167	84	22
Kunyit/ Turmeric	-	101	13	22

Sumber : Data Produksi Hortikultura Kab.Tuban

Source : Hortikultura production data of Kab.Tuban

Tabel 3.1.7 Produksi Tanaman Biofarmaka
Menurut Jenis Tanaman (kg), (2016)-(2019)
Table *Production of Medicinal Plants*
 by Kind of Plant (kg), (2016)-(2019)

Jenis Tanaman <i>Kind of Plants</i>	(2016)	(2017)	(2018)	(2019)
<i>(1)</i>	<i>(2)</i>	<i>(3)</i>	<i>(4)</i>	<i>(5)</i>
Jahe/ Ginger	-	31	26	20
Laos/Lengkuas/ Galanga	-	66	273	88
Kencur/ East Indian Galangal	-	661	398	76
Kunyit/ Turmeric	-	477	66	40

Sumber : Data Produksi Hortikultura Kab.Tuban

Source : Hortikultura production data of Kab.Tuban

Tabel 3.1.8 Luas Panen Tanaman Hias Menurut Kelurahan/ Desa dan Jenis Tanaman (m²), (2018)-(2019)

Table Harvest Area of Ornamental Plants by kelurahan/ Village and Kind of Plant (m²), (2018)-(2019)

Kelurahan/Desa <i>Kelurahan/Village</i>	Mawar / Rose		Sedap Malam / Tuberose	
	(2018)	(2019)	(2018)	(2019)
<i>(1)</i>	<i>(2)</i>	<i>(3)</i>	<i>(4)</i>	<i>(5)</i>
1. Sumurgung				
2. Sugiharjo				
3. Kembangbilo				
4. Mondokan				
5. Perbon				
6. Latsari				
7. Sidorejo				
8. Doromukti				
9. Kebonsari				
10. Sukolilo				
11. Baturetno				
12. Sendangharjo				
13. Kutorejo				
14. Sidomulyo				
15. Ronggomulyo				
16. Kingking				
17. Karangsari				
Kecamatan Tuban	14	34	14	12

Sumber : Data Produksi Hortikultura Kab.Tuban

Source : Horticulture production data of Kab.Tuban

Tabel 3.1.9 Produksi Tanaman Hias Menurut Kelurahan/Desa dan Jenis Tanaman (tangkai), (2018) dan (2019)
Table Production of Ornamental Plants by Kelurahan/Village and Kind of Plants (stalks), (2018) dan (2019)

Kelurahan/Desa <i>Kelurahan/Village</i>	Mawar / Rose		Sedap Malam / Tuberose	
	(2018)	(2019)	(2018)	(2019)
(1)	(2)	(3)	(4)	(5)
1. Sumurgung				
2. Sugiharjo				
3. Kembangbilo				
4. Mondokan				
5. Perbon				
6. Latsari				
7. Sidorejo				
8. Doromukti				
9. Kebonsari				
10. Sukolilo				
11. Baturetno				
12. Sendangharjo				
13. Kutorejo				
14. Sidomulyo				
15. Ronggomulyo				
16. Kingking				
17. Karang Sari				
Kecamatan Tuban	210	84	346	82

Sumber : Data Produksi Hortikultura Kab.Tuban

Source : Horticultura production data of Kab.Tuban

Tabel 3.1.10 Luas Panen Tanaman Hias
Menurut Jenis Tanaman (m²), (2016)-(2019)
Table *Harvested Area of Ornamental Plants*
by Kind of Plants (m²), (2016)-(2019)

Jenis Tanaman <i>Kind of Plants</i>	(2016)	(2017)	(2018)	(2019)
(1)	(2)	(3)	(4)	(5)
Mawar/ Rose	-	39	14	34
Sedap Malam/ Tuberose	-	12	14	12

Sumber : Data Produksi Hortikultura Kab.Tuban

Source : Horticultura production data of Kab.Tuban

Tabel 3.1.11 Produksi Tanaman Hias
 menurut Jenis Tanaman (tangkai), (2016)-(2019)
Table *Production of Ornamental Plants*
 by Kind of Plants (stalks), (2016)-(2019)

Jenis Tanaman <i>Kind of Plants</i>	(2016)	(2017)	(2018)	(2019)
<i>(1)</i>	<i>(2)</i>	<i>(3)</i>	<i>(4)</i>	<i>(5)</i>
Mawar/ Rose	-	156	210	84
Sedap Malam/ Tuberose	-	36	346	82

Sumber : Data Produksi Hortikultura Kab.Tuban

Source : Horticultura production data of Kab.Tuban

PERTANIAN

Tabel 3.1.12 Jumlah Tanaman Buah-Buahan Tahunan Menurut Kelurahan/Desa dan Jenis Tanaman (Phn/Rmpn), (2018) dan (2019)

Table Production of Ornamental Plants by Kelurahan/Village and Kind of Plants (stalks), (2018) and (2019)

Kelurahan/Desa <i>Kelurahan/Village</i>	Mangga/Mango		Durian/Durian		Jeruk Siam/ Conjoined Orange	
	(2018)	(2019)	(2018)	(2019)	(2018)	(2019)
(1)	(2)	(3)	(4)	(5)	(6)	(7)
1. Sumurgung						
2. Sugiharjo						
3. Kembangbilo						
4. Mondokan						
5. Perbon						
6. Latsari						
7. Sidorejo						
8. Doromukti						
9. Kebonsari						
10. Sukolilo						
11. Baturetno						
12. Sendangharjo						
13. Kutorejo						
14. Sidomulyo						
15. Ronggomulyo						
16. Kingking						
17. Karang Sari						
Tuban	10 898		9		106	

Sumber : Data Produksi Hortikultura Kab.Tuban

Source : Horticulture production data of Kab.Tuban

Lanjutan Tabel/ *Continued*
 Table 3.1.12

Kelurahan/Desa <i>Kelurahan/Village</i>	Pisang/ Banana		Pepaya/ Papaya		Salak/ Salacca	
	(2018)	(2019)	(2018)	(2019)	(2018)	(2019)
(1)	(8)	(9)	(10)	(11)	(12)	(13)
1. Sumurgung						
2. Sugiharjo						
3. Kembangbilo						
4. Mondokan						
5. Perbon						
6. Latsari						
7. Sidorejo						
8. Doromukti						
9. Kebonsari						
10. Sukolilo						
11. Baturetno						
12. Sendangharjo						
13. Kutorejo						
14. Sidomulyo						
15. Ronggomulyo						
16. Kingking						
17. Karang Sari						
Kecamatan Tuban	21 933		1 140		56	

Sumber : Data Produksi Hortikultura Kab.Tuban

Source : Horticultura production data of Kab.Tuban

PERTANIAN

Table 3.1.13 Produksi Buah-Buahan dan Sayuran Tahunan Menurut Jenis Tanaman (ton), (2016)-(2019)
Table *Production of Annual Fruits and Vegetables by Kind of Plants (ton), (2016)-(2019)*

Jenis Tanaman <i>Kind of Plants</i>	(2016)	(2017)	(2018)	(2019)
(1)	(2)	(3)	(4)	(5)
Mangga/ Mango	473,50	460,2	280,2	1 281,2
Durian/ Durian	-	0,2	-	-
Jeruk Siam/ Conjoined Orange	-	0,6	1,6	4,3
Pisang/ Banana	548,50	628,8	314,2	456,3
Pepaya/ Papaya	59,10	67,3	60,8	49,3
Salak/ Salacca	0,10	0,1	-	-
Alpoket/ Avocado	-	0,2	0,3	
Blimbing/ Star Fruit	102,20	82,2	46,1	
Jambu Biji/ Guava	2,30	2,6	5,0	
Jambu Air/ Water Apple	18,50	19,3	3,6	
Nangka/ Jackfruit	80,40	65,2	63,9	
Rambutan/ Rambutan	2,30	0,5	-	
Sawo/ Sawo	390,10	169,7	87,3	
Sirsak/ Soursop	0,30	1,0	0,6	
Sukun/ Breadfruit	17,50	67,3	51,7	
Anggur/ Grape	0,40	0,3	0,1	
Melinjo/ Gnetum	-	0,3	0,1	

Sumber : Data Produksi Hortikultura Kab.Tuban

Source : Horticultura production data of Kab.Tuban

PERTANIAN

Tabel 3.1.14 Luas Areal Tanaman Perkebunan Menurut Kelurahan/
Desa dan Jenis Tanaman (ha), (2018) dan (2019)

Table *Planted Area of Estate Crops by Kelurahan/Village and
type of Crops (ha), (2018) dan (2019)*

Kelurahan/Desa <i>Kelurahan/Village</i>	Siwalan/ Siwalan		Kelapa/ Coconut		Kapok Randu/ Kapok	
	(2018)	(2019)	(2018)	(2019)	(2018)	(2019)
(1)	(2)	(3)	(4)	(5)	(6)	(7)
1. Sumurgung						
2. Sugiharjo						
3. Kembangbilo						
4. Mondokan						
5. Perbon						
6. Latsari						
7. Sidorejo						
8. Doromukti						
9. Kebonsari						
10. Sukolilo						
11. Baturetno						
12. Sendangharjo						
13. Kutorejo						
14. Sidomulyo						
15. Ronggomulyo						
16. Kingking						
17. Karang Sari						
Kecamatan Tuban	244,2	244,2	14,91	14,87	1,95	1,95

Sumber : Data Produksi Hortikultura Kab.Tuban

Source : Horticultura production data of Kab.Tuban

PERTANIAN

Tabel 3.1.15 Produksi Perkebunan Menurut Kelurahan/Desa dan Jenis Tanaman (ton), (2018) dan (2019)

Table Production of Estate by Kelurahan/Village and Type of Crops (ton), (2018) and (2019)

Kelurahan/Desa <i>Kelurahan/Village</i>	Siwalan/ Siwalan		Kelapa Coconut		Kapok Randu/ Kapok	
	(2018)	(2019)	(2018)	(2019)	(2018)	(2019)
(1)	(2)	(3)	(4)	(5)	(6)	(7)
1. Sumurgung						
2. Sugiharjo						
3. Kembangbilo						
4. Mondokan						
5. Perbon						
6. Latsari						
7. Sidorejo						
8. Doromukti						
9. Kebonsari						
10. Sukolilo						
11. Baturetno						
12. Sendangharjo						
13. Kutorejo						
14. Sidomulyo						
15. Ronggomulyo						
16. Kingking						
17. Karang Sari						
Tuban	1 055,36	1 055,36	11,71	11,62	0,33	0,32

Sumber : Data Produksi Hortikultura Kab.Tuban

Source : Horticultura production data of Kab.Tuban

Tabel 3.1.16

Luas Panen, Produksi Padi dan Palawija
di Kecamatan Tuban Tahun 2018, 2019

Table

*Harvested area, rice production and secondary crops
in Tuban sub-district in 2018, 2019*

Komoditas	Luas Panen (Ha)		Produksi (Kw/Ton)	
	(2018)	(2019)	(2018)	(2019)
(1)	(2)	(3)	(4)	(5)
1. Padi Sawah	1 099	1 086	5 700	5784,37
2. Padi Ladang	-	-	-	-
3. Jagung	820	803	4 622	4 457
4. Kedelai	-	-	-	-
5. Kacang Tanah	231	171	284	249
6. Kacang Hijau	-	-	-	-
7. Ubi Kayu	-	-	-	-
8. Ubi Jalar	-	-	-	-

Sumber : Dinas Pertanian dan Ketahanan Pangan Kabupaten Tuban

Source : Agriculture and food security service of Tuban Regency

Tabel 3.1.17 Populasi Ternak Besar, Kecil, Unggas, dan Aneka Ternak di Kecamatan Tuban Tahun 2019
Table Large, small livestock, poultry and various livestock populations in Tuban sub-district in 2019

Jenis Ternak	Populasi (ekor)	
	(2018)	(2019)
(1)	(2)	(3)
1. Sapi Perah	43	39
2. Sapi Potong	5 085	5 116
3. Kerbau	-	-
4. Kuda	-	-
5. Kambing	5 455	6 170
6. Domba	1 657	1 830
7. Babi	-	-
8. Ayam Buras	57 801	41 022
9. Ayam Ras Petelur	-	-
10. Ayam Ras Pedaging	90 000	108 000
11. Entog/Itik Manila	1 398	856
12. Itik	801	635
13. Kelinci	-	-
14. Burung Puyuh	-	-
15. Burung Dara	-	-

Sumber : Dinas Pertanian dan Ketahanan Pangan Kabupaten Tuban

Source : Agriculture and food security service of Tuban Regency

<https://tubankab.bps.go.id>

BAB IV

PARIWISATA

Tabel 4.1.1 Jumlah Rumah Makan/Restoran Menurut Kelurahan/Desa, (2016)-(2019)
Table *Number of Restaurants by Kelurahan/Village, (2016)-(2019)*

Kelurahan/Desa <i>Kelurahan/Village</i>	(2016)	(2017)	(2018)	(2019)
(1)	(2)	(3)	(4)	(5)
1. Sumurgung			-	1
2. Sugiharjo			-	2
3. Kembangbilo			-	1
4. Mondokan			-	2
5. Perbon			1	9
6. Latsari			2	2
7. Sidorejo			2	7
8. Doromukti			4	2
9. Kebonsari			5	1
10. Sukolilo			-	-
11. Baturetno			1	2
12. Sendangharjo			1	3
13. Kutorejo			4	4
14. Sidomulyo			3	1
15. Ronggomulyo			3	4
16. Kingking			3	2
17. Karang Sari			4	1
Kecamatan Tuban			33	44

Sumber : Potensi Desa 2019

ource : Village Potential 2019

PARIWISATA

Tabel 4.1.2 Jumlah Hotel menurut Kelurahan/Desa, (2016)-(2019)
Table *Number of Hotel by Kelurahan/Village, (2016)-(2019)*

Kelurahan/Desa <i>Kelurahan/Village</i>	(2016)	(2017)	(2018)	(2019)
(1)	(2)	(3)	(4)	(5)
1. Sumurgung	-	-	-	-
2. Sugiharjo	-	-	-	-
3. Kembangbilo	-	-	-	-
4. Mondokan	-	-	-	1
5. Perbon	-	-	1	1
6. Latsari	2	2	2	2
7. Sidorejo	-	-	-	2
8. Doromukti	-	-	-	-
9. Kebonsari	1	1	1	2
10. Sukolilo	-	-	-	-
11. Baturetno	1	1	1	-
12. Sendangharjo	3	3	3	3
13. Kutorejo	2	2	2	2
14. Sidomulyo	1	1	1	1
15. Ronggomulyo	1	2	2	1
16. Kingking	2	3	3	3
17. Karangsari	-	-	-	-
Kecamatan Tuban	13	15	16	18

Sumber : Potensi Desa 2019

source : Village Potential 2019

DATA

MENCERDASKAN BANGSA



**BADAN PUSAT STATISTIK
KABUPATEN TUBAN**

Jl. Manunggal 8 Tuban Telp. 0356-321974
e-mail : bps3523@bps.go.id

ISBN 978-623-94699-2-4

