

Katalog : 1102001.1308011

Kecamatan AKABILURU DALAM ANGKA 2021



BADAN PUSAT STATISTIK
KABUPATEN LIMA PULUH KOTA



**Kecamatan
AKABILURU
DALAM ANGKA
2021**

KECAMATAN AKABILURU DALAM ANGKA 2021

ISBN: 978-623-6920-13-8

No. Publikasi: 13080.2109

Katalog : 1102001.1308011

Ukuran Buku: 14,8 cm x 21 cm

Jumlah Halaman : xx + 92 hal

Naskah:

BPS Kabupaten Lima Puluh Kota

Penyunting :

BPS Kabupaten Lima Puluh Kota

Gambar Kover Oleh:

BPS Kabupaten Lima Puluh Kota

Ilustrasi Kover:

Makam Keluarga Bung Hatta

Diterbitkan oleh :

©BPS Kabupaten Lima Puluh Kota

Dicetak oleh:

Adhito Payakumbuh (Cetakan I)

Sumber Ilustrasi:

freepik.com

Dilarang mengumumkan, mendistribusikan, mengomunikasikan, dan/atau menggandakan sebagian atau seluruh isi buku ini untuk tujuan komersial tanpa izin tertulis dan Badan Pusat Statistik Kabupaten Lima Puluh Kota (UU No.28 Tahun 2014 Tentang Hak Cipta Pasal 43 Huruf b).

TIM PENYUSUN

Penanggung Jawab :

Kepala BPS Kabupaten Lima Puluh Kota

Pengumpulan Data :

Sugiyok, Koordinator Statistik Kecamatan Akabiluru

Entri Data :

Sugiyok, Koordinator Statistik Kecamatan Akabiluru

Desain Kover :

Fungsi Integrasi Pengolahan dan Diseminasi Statistik

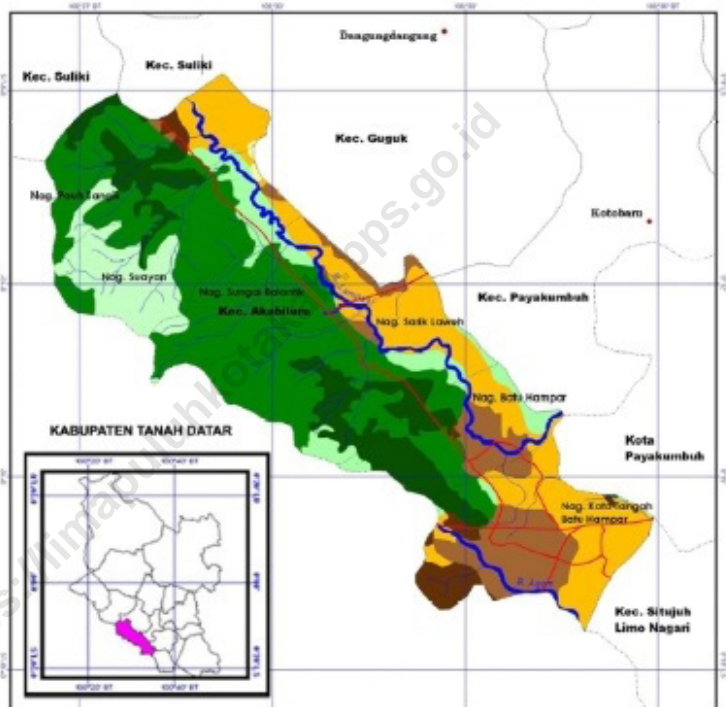
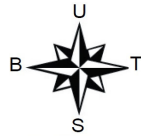
Editor:

Fungsi Integrasi Pengolahan dan Diseminasi Statistik

<https://limapuluhkotakab.bps.go.id>



PETA WILAYAH KECAMATAN AKABILURU



KEPALA BPS KABUPATEN LIMA PULUH KOTA



HENDRO SEPRITA DEZA, S.ST



KATA PENGANTAR

Publikasi **Kecamatan Akabiluru Dalam Angka 2021** merupakan publikasi tahunan yang dilaksanakan oleh Koordinator Statistik Kecamatan Akabiluru BPS Kabupaten Lima Puluh Kota.

Seperti tahun lalu didalam buku Kecamatan Akabiluru Dalam Angka 2021 ini disajikan berbagai jenis data statistik baik data primer maupun data sekunder yang dihimpun dari Nagari/Dinas/Instansi serta lembaga lainnya di Kecamatan Akabiluru.

Bila dibandingkan dengan publikasi tahun-tahun sebelumnya, terhadap publikasi tahun 2021 ini telah dilakukan perbaikan dan penyempurnaan sehingga menyajikan data statistik yang lebih baik dan lengkap.

Kami menyadari bahwa apa yang disajikan dalam buku ini belum dapat memenuhi keinginan para konsumen data yang sedemikian banyak ragamnya, namun dengan adanya buku ini diharapkan dapat membantu para perencana pengambil keputusan dan semua pihak konsumen data.

Akhirnya pada kesempatan ini kami mengucapkan terima kasih kepada semua pihak yang telah berpartisipasi sehingga terlaksananya penerbitan buku Kecamatan Akabiluru Dalam Angka 2021 ini.

Sarilamak , September 2021
KEPALA BADAN PUSAT STATISTIK
KABUPATEN LIMA PULUH KOTA

HENDRO SEPRITA DEZA, S.ST

DAFTAR ISI

Halaman

Peta Wilayah Kecamatan Akabiluru	v
Foto Kepala BPS Kabupaten Lima Puluh Kota	vii
Kata Pengantar	ix
Daftar Isi	xi
Daftar Tabel	xiii
Daftar Gambar	xvii
Penjelasan Umum	xix
1. GEOGRAFIS DAN PEMERINTAHAN	1
2. PENDUDUK	17
3. SOSIAL	29
4. PERTANIAN DAN PERTERNAKAN	75

DAFTAR TABEL

Halaman

1	GEOGRAFI DAN PEMERINTAHAN	
1.1	KEADAAN GEOGRAFI	
1.1.1	Luas Nagari dan Persentase terhadap Luas Kecamatan di Kecamatan Akabiluru, 2020	7
1.1.2	Batas Daerah, Luas Daerah dan Ketinggian dari Permukaan Laut di Kecamatan Akabiluru, 2020	8
1.1.3	Jarak dari Nagari ke Ibu Kota Kecamatan dan Kabupaten di Kecamatan Akabiluru, 2020	9
1.1.4	Nama Pasar dan Hari Pasar Dirinci Menurut Nagari di Kecamatan Akabiluru, 2020	10
1.2	PEMERINTAHAN	
1.2.1	Nama-Nama Camat dan Masa Jabatannya di Kecamatan Akabiluru, 2020	11
1.2.2	Nama-Nama Wali Nagari Menurut Pendidikan di Kecamatan Akabiluru, 2020	12
1.2.3	Nama-nama Nagari dan Pusat Pemerintahan di Kecamatan Akabiluru, 2020	13
1.2.4	Nama - Nama Wali Jorong Menurut Pendidikan di Kecamatan Akabiluru, 2020	14
2	PENDUDUK	
2.1	Jumlah Penduduk dan Laju Pertumbuhan Penduduk per Tahun 2010-2020 Menurut Nagari di Kecamatan Akabiluru, 2020.....	23
2.2	Rasio Jenis kelamin dan Persentase Penduduk dirinci menurut Nagari di Kecamatan Akabiluru, 2020.....	24
2.3	Kepadatan Penduduk Per Km ² Menurut Nagari di Kecamatan Akabiluru, 2020	25
2.4	Jumlah Penduduk Menurut Jenis Kelamin Dirinci Menurut Nagari di Kecamatan Akabiluru, 2020	26
2.5	Jumlah Penduduk Menurut Kelompok Umur dan Jenis Kelamin di Kecamatan Akabiluru, 2020	27
3	SOSIAL	
3.1	PENDIDIKAN	
3.1.1	Banyaknya Nagari Menurut Keberadaan Sekolah Dasar (SD) dan Madrasah Ibtidaiyah (MI) di Kecamatan Akabiluru, 2020.....	35
3.1.2	Banyak Nagari Menurut Keberadaan Sekolah Menengah Pertama (SMP) dan Madrasah Tsanawiyah (MTs) di Kecamatan Akabiluru, 2020	36

3.1.3	Banyaknya Nagari Menurut Keberadaan Sekolah Menengah Atas (SMA)/Sederajat dan Perguruan Tinggi di Kecamatan Akabiluru, 2020.....	37
3.1.4	Banyaknya Nagari ¹⁾ Menurut Kemudahan Untuk Mencapai Sarana Pendidikan Terdekat Bagi Nagari di Kecamatan Akabiluru, 2020.....	38
3.1.5	Jumlah Guru dan Murid Tingkat SD Dirinci Menurut Nagari di Kecamatan Akabiluru, 2020	39
3.1.6	Jumlah Guru dan Murid Tingkat MI Dirinci Menurut Nagari di Kecamatan Akabiluru, 2020	40
3.1.7	Jumlah Guru dan Murid Tingkat SMP Dirinci Menurut Nagari di Kecamatan Akabiluru, 2020	41
3.1.8	Jumlah Guru dan Murid Tingkat MTS Dirinci Menurut Nagari di Kecamatan Akabiluru, 2020	42
3.1.9	Jumlah Guru dan Murid Tingkat SMA Dirinci Menurut Nagari di Kecamatan Akabiluru, 2020	43
3.1.10	Jumlah Guru dan Murid Tingkat MA Dirinci Menurut Nagari di Kecamatan Akabiluru, 2020	44
3.2	KESEHATAN	
3.2.1	Jumlah Nagari yang Memiliki Sarana Kesehatan Menurut Nagari di Kecamatan Akabiluru, 2018-2020	45
3.2.2	Jumlah Tenaga Kesehatan Menurut Nagari di Kecamatan Akabiluru, 2020.....	48
3.2.3	Jumlah Rumah Sakit Umum, Rumah Sakit Khusus, Rumah Sakit Bersalin, Puskesmas, Klinik, Posyandu dan Poskesri di Kecamatan Akabiluru, 2018-2020.....	49
3.2.4	Banyaknya Nagari Menurut Keberadaan Sarana Kesehatan dan Jenis Saran Kesehatan di Kecamatan Akabiluru, 2020	52
3.2.5	Banyaknya Nagari ¹⁾ Menurut Kemudahan Untuk Mencapai Sarana Kesehatan Terdekat Bagi Nagari di Kecamatan Akabiluru, 2020	53
3.3	BENCANA ALAM	
3.3.1	Banyaknya Nagari Menurut Keberadaan Fasilitas/Upaya Antisipasi/ Mitigasi Bencana Alam di Kecamatan Akabiluru, 2020	54
3.4	LISTRIK, AIR DAN PERUMAHAN	
3.4.1	Banyak Nagari Menurut Jenis Pengguna Listrik di Kecamatan Akabiluru, 2020.....	55
3.4.2	Banyak Nagari Menurut Keberadaan Penerangan Jalan Utama Nagari di Kecamatan Akabiluru, 2018-2020	56

Halaman

3.4.3	Banyaknya Nagari Menurut Jenis Bahan Bakar untuk Memasak yang Digunakan Oleh Sebagian Besar Keluarga di Kecamatan Akabiluru, 2018-2020	57
3.4.4	Banyak Nagari Menurut Sumber Air Minum Sebagian Besar Keluarga di Kecamatan Akabiluru, 2018-2020	58
3.4.5	Banyak Nagari Menurut Penggunaan Fasilitas Tempat Buang Air Besar Sebagian Besar Keluarga di Kecamatan Akabiluru, 2018-2020	59
3.5	AGAMA DAN LAINNYA	
3.5.1	Jumlah Penduduk Menurut Agama yang di Anut di Kecamatan Akabiluru, 2020	60
3.5.2	Jumlah Tempat Peribadatan Menurut Nagari di Kecamatan Akabiluru, 2020	61
3.5.3	Banyaknya Tenaga Agama Dirinci Menurut Nagari di Kecamatan Akabiluru, 2020	62
3.5.4	Banyaknya Hewan Qurban Dirinci Menurut Jenis Hewan dan Nagari di Kecamatan Akabiluru, 2020	63
3.5.5	Banyaknya Nagari menurut Sarana dan Prasarana Ekonomi dan Jenisnya di Kecamatan Akabiluru, 2020	64
3.5.6	Banyaknya Nagari Menurut Sarana Lembaga Keuangan Yang Beroperasi dan Jenisnya di Kecamatan Akabiluru, 2020	65
3.5.7	Banyaknya Nagari Menurut Jenis Koperasi yang Masih Aktif di Kecamatan Akabiluru, 2020	66
3.5.8	Banyaknya Embung Nagari Menurut Nagari di Kecamatan Akabiluru, 2020 dan 2020	67
3.5.9	Jumlah Menara dan Operator Layanan Komunikasi Telepon Seluler Serta Kondisi Sinyal Telepon Seluler Menurut Nagari di Kecamatan Akabiluru, 2020	68
3.5.10	Banyaknya Nagari yang Memiliki Fasilitas/Lapangan Olahraga Menurut Jenis Olahraga di Kecamatan Akabiluru, 2020	69
3.5.11	Banyaknya Nagari yang Memiliki Kelompok Kegiatan Olahraga Menurut Jenis Olahraga di Kecamatan Akabiluru, 2020	70
3.5.12	Sarana Transportasi Antar Nagari Menurut Nagari di Kecamatan Akabiluru, 2020	71
3.5.13	Kondisi Jalan Darat Antar Nagari Menurut Nagari di Kecamatan Akabiluru, 2020	72

3.5.14	Keberadaan Kantor Pos/Pos Pembantu/Rumah Pos dan Perusahaan/ Agen Jasa Ekspedisi Swasta Menurut Nagari di Kecamatan Akabiluru, 2020.....	73
4	PERTANIAN DAN PETERNAKAN	
4.1	HORTIKULTURA	
4.1.1	Luas Panen Tanaman Sayuran Menurut Kecamatan dan Jenis Tanaman (Ha) di Kecamatan Akabiluru, 2019 dan 2020.....	81
4.1.2	Produksi Tanaman Sayuran Menurut Kecamatan dan Jenis Tanaman (Ton) di Kecamatan Akabiluru, 2019 dan 2020.....	82
4.1.3	Luas Panen Tanaman Biofarmaka Menurut Kecamatan dan Jenis Tanaman (Ha) di Kecamatan Akabiluru, 2019 dan 2020.....	83
4.1.4	Produksi Tanaman Biofarmaka Menurut Kecamatan dan Jenis Tanaman (Kg) di Kecamatan Akabiluru, 2019 dan 2020.....	84
4.1.5	Luas Panen Tanaman Biofarmaka Menurut Jenis Tanaman (Ha) di Kecamatan Akabiluru, 2019 dan 2020.....	85
4.1.6	Produksi Tanaman Biofarmaka Menurut Jenis Tanaman (Kg) di Kecamatan Akabiluru, 2019 dan 2020.....	86
4.2	PERKEBUNAN	
4.2.1	Luas Areal Tanaman Perkebunan Menurut Kecamatan dan Jenis Tanaman (Ha) di Kecamatan Akabiluru, 2019 dan 2020.....	87
4.2.2	Produksi Tanaman Perkebunan Menurut Kecamatan dan Jenis Tanaman (Ton) di Kecamatan Akabiluru, 2019 dan 2020.....	89
4.3	PETERNAKAN	
4.3.1	Populasi Ternak Besar dan Kecil dirinci Menurut Nagari di Kecamatan Akabiluru (Ekor), 2019 dan 2020.....	91
4.3.2	Populasi Ternak Unggas Dirinci Menurut Nagari di Kecamatan Akabiluru (Ekor), 2019 dan 2020.....	92

DAFTAR GAMBAR

Halaman

1.1	Luas Nagari di Kecamatan Akabiluru, 2021	5
2.1	Jumlah Penduduk Menurut Jenis Kelamin dan Nagari di Kecamatan Akabiluru, 2020.....	21
3.1	Banyak Tenaga Kesehatan di Kecamatan Akabiluru, 2020	33
4.1	Populasi Ternak Besar dan Kecil di Kecamatan Akabiluru, 2020	79

<https://limapuluhkotakab.bps.go.id>

PENJELASAN UMUM

Tanda-tanda, satuan-satuan, dan lain-lainnya yang digunakan dalam publikasi ini adalah sebagai berikut:

1. TANDA-TANDA

Data tidak tersedia	: ...
Tidak ada atau nol	: -
Data dapat diabaikan	: 0
Tanda decimal	: ,
Data tidak dapat ditampilkan	: NA
Angka sementara	: x

2. SATUAN

hektar (ha)	: 10 000 m ²
kilometer (km)	: 1 000 meter
liter (untuk beras)	: 0,80 kg
ons	: 28,31 gram
ton	: 1 000 kg

BAB I GEOGRAFI DAN PEMERINTAHAN

**KECAMATAN AKABILURU MEMILIKI
LUAS WILAYAH SEBESAR 94,26 KM²**

**BATAS UTARA : KECAMATAN GUGUAK DAN KECAMATAN
PAYAKUMBUAH**

**BATAS BARAT :
KABUPATEN
AGAM DAN
KABUPATEN
TANAH DATAR**



**BATAS TIMUR :
KECAMATAN
PAYAKUMBUAH
DAN KOTA
PAYAKUMBUAH**

**BATAS SELATAN : KECAMATAN SITUJUAH LIMO
NAGARI DAN KOTA PAYAKUMBUAH**

PENJELASAN TEKNIS

Data keadaan geografis dan data pemerintahan dikumpulkan dari Kantor Camat Kecamatan Akabiluru. Kecamatan Akabiluru memiliki terdiri dari 7 nagari yaitu: Koto Tengah Batu Hampa, Batuhampar, Sariak Laweh, Sungai Balantiak, Suayan, Pauh Sangik dan Durian Gadang. Nagari yang terluas yaitu Koto Tengah Batu Hampa sebesar 22,44 Km² dan yang terkecil nagari Durian Gadang sebesar 6,60 Km².

Di Kecamatan Akabiluru memiliki 6 pasar yaitu pasar Piladang pada hari Jumat, pasar Batuhampar pada hari Rabu, pasar Pokan Sotu pada hari Sabtu, pasar Pokan Salasa pada hari Selasa, pasar Suayan pada hari Kamis dan pasar Pauh Sangik pada hari Rabu. Jarak dari nagari ke Ibu Kota kecamatan terjauh yaitu nagari Pauh Sangik sejauh 9 Km sedangkan jarak dari nagari Ke Ibu Kota Kabupaten terjauh yaitu nagari Pauh Sangik sejauh 40 Km.

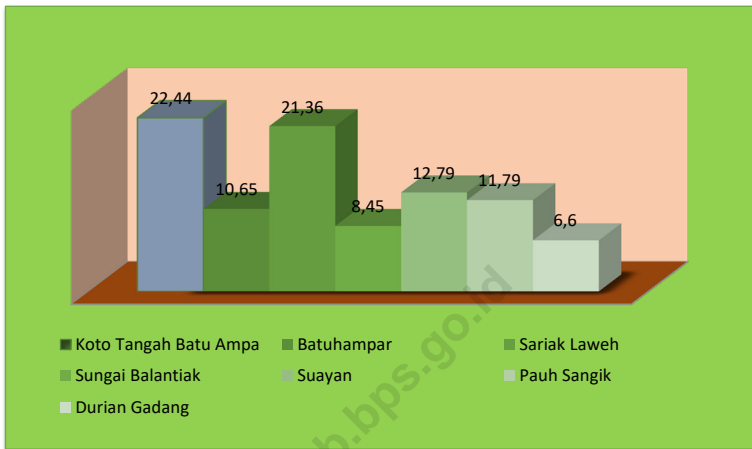
<https://limapuluhkotakab.bps.go.id>

ULASAN

Kecamatan Akabiluru memiliki luas daerah 94,26 Km² dan diapit oleh 3 Kecamatan, 1 Kota dan 2 Kabupaten yaitu: Kecamatan Guguk, Kecamatan Payakumbuh, Kecamatan Situjuh Limo Nagari, Kota Payakumbuh, Kabupaten Agam dan Kabupaten Tanah Datar dengan ketinggian dari permukaan laut 500-700 meter. Kecamatan Akabiluru terdiri dari 4 batas daerah, sebelah Utara yaitu Kecamatan Guguk dan Kecamatan Payakumbuh, sebelah Selatan Kecamatan Situjuh dan Kota Payakumbuh, sebelah Barat yaitu Kabupaten Agam dan Kabupaten Tanah Datar, sebelah Timur yaitu Kecamatan Payakumbuh dan Kota Payakumbuh.

Luas daerah di Kecamatan Akabiluru menurut Nagari terdiri dari 7 nagari yaitu: Koto Tengah Batu Hampa, Batuhampar, Sariak Laweh, Sungai Balantiak, Suayan, Pauh Sangik dan Durian Gadang. Nagari yang terluas yaitu Koto Tengah Batu Hampa sebesar 22,44 Km² dan yang terkecil nagari Durian Gadang sebesar 6,60 Km². Di Kecamatan Akabiluru memiliki 6 pasar yaitu pasar Piladang pada hari Jumat, pasar Batuhampar pada hari Rabu, pasar Pokan Sotu pada hari Sabtu, pasar Pokan Salasa pada hari Selasa, pasar Suayan pada hari Kamis dan pasar Pauh Sangik pada hari Rabu. Jarak dari nagari ke Ibu Kota kecamatan terjauh yaitu nagari Pauh Sangik sejauh 9 Km sedangkan jarak dari nagari Ke Ibu Kota Kabupaten terjauh yaitu nagari Pauh Sangik sejauh 40 Km.

Kabupaten Lima puluh Kota terdiri dari 13 Kecamatan, dengan perbandingan luas Kecamatan Akabiluru dengan Kecamatan lainnya di Kabupaten Lima Puluh Kota yaitu kecamatan Kapur IX merupakan Kecamatan yang terluas sebesar 723,36 Km² dibandingkan dengan Kecamatan lainnya yang ada di Kabupaten Lima Puluh Kota, sedangkan Kecamatan yang terkecil jika dibandingkan dengan Akabiluru yaitu Kecamatan Luak sebesar 61,68 Km².

Gambar 1.1 Luas Nagari (KM²) di Kecamatan Akabiluru, 2021

Sumber : Kantor Camat Akabiluru

1.1 KEADAAN GEOGRAFI

Tabel 1.1.1 Luas Nagari dan Persentase terhadap Luas Kecamatan di Kecamatan Akabiluru, 2020

Nagari	Luas (km ²)	Persentase terhadap Luas Kecamatan
(1)	(2)	(3)
Koto Tengah Batu Ampa	22,44	23,81
Batuhampar	10,65	11,30
Sariak Laweh	21,36	22,66
Sungai Balantiak	8,45	8,96
Suayan	12,79	13,57
Pauh Sangik	11,79	12,70
Durian Gadang	6,60	7,00
Kecamatan Akabiluru	94,26	100,00

Sumber : Kantor Camat Akabiluru

Tabel 1.1.2 Batas Daerah, Luas Daerah dan Ketinggian dari Permukaan Laut di Kecamatan Akabiluru, 2020

Uraian	Keterangan
(1)	(2)
BATAS DAERAH	
Sebelah Utara	: Kecamatan Guguak dan Kecamatan Payakumbuh
Sebelah Selatan	: Kecamatan Situjuh Limo Nagaridan Kota Payakumbuh
Sebelah Barat	: Kabupaten Agam dan Kabupaten Tanah Datar
Sebelah Timur	: Kecamatan Payakumbuh dan Kota Payakumbuh
Luas Daerah	: 94,26 Km ²
Ketinggian Dari Permukaan Laut	: 500-700 M

Sumber: Kantor Camat Akabiluru

Tabel 1.1.3 Jarak dari Nagari ke Ibu Kota Kecamatan dan Kabupaten di Kecamatan Akabiluru, 2020

Nagari	Jarak Ke Ibu Kota	
	Kecamatan (Km)	Kabupaten (Km)
(1)	(2)	(3)
Koto Tengah Batu Ampa	5,00	19,00
Batuhampar	2,00	23,00
Sariak Laweh	1,00	29,00
Sungai Balantiak	3,00	34,00
Suayan	5,00	38,00
Pauh Sangik	9,00	40,00
Durian Gadang	4,00	22,00

Sumber : Kantor Camat Akabiluru

Tabel 1.1.4 Nama Pasar dan Hari Pasar Dirinci Menurut Nagari di Kecamatan Akabiluru, 2020

Nagari	Nama Pasar	Hari Pasar
(1)	(2)	(3)
Koto Tengah Batu Ampa	Piladang	Jum'at
Batuhampar	Batuhampar	Rabu
Sariak Laweh	Pokan Sotu	Sabtu
Sungai Balantiak	Pokan Salasa	Selasa
Suayan	Suayan	Kamis
Pauh Sangik	Pauh Sangik	Rabu
Durian Gadang	-	-

Sumber : Kantor Camat Akabiluru

1.2 PEMERINTAHAN

Tabel 1.2.1 Nama-Nama Camat dan Masa Jabatannya di Kecamatan Akabiluru, 2020

Nama Camat	Masa Jabatan
(1)	(2)
Herman Azmar, AP, M.Si	2010 - 2012
Fiddria Fala, AP, M.Si	2012 - 2013
Hadi Putra, S.STP	2013 - 2014
Elsiwa Fajri, S.STP	2014 - 2016
Elfitria, AP	2016 - 2017
Elfi Rahmi, S.Sos	2018 - 2019
Khris La deva, S.STP	2019 -

Sumber : Kantor Camat Akabiluru

Tabel 1.2.2 Nama-Nama Wali Nagari Menurut Pendidikan di Kecamatan Akabiluru, 2020

Nagari	Nama Wali Nagari	Pendidikan
(1)	(2)	(3)
Koto Tengah Batu Ampa	Syamsul Akmal, A.Md	D3
Batuhampar	Romi Suhardi, A.Md	D3
Sariak Laweh	Melda Putra	SLTA
Sungai Balantiak	Yelpi Arisdi	SLTA
Suayan	Misparijon, S.Ag	S1
Pauh Sangik	Edison	D3
Durian Gadang	Nanda.S	SLTA

Sumber : Kantor Camat Akabiluru

Tabel 1.2.3 Nama-nama Nagari dan Pusat Pemerintahan di Kecamatan Akabiluru, 2020

Nagari	Pusat Pemerintahan
(1)	(2)
Koto Tengah Batu Ampa	Koto Tengah
Batuhampar	Beringin Indah
Sariak Laweh	Nagari Gadang
Sungai Balantiak	Ateh
Suayan	Suayan Randah
Pauh Sangik	Pauh Sangik
Durian Gadang	Bungo Tanjung

Sumber : Kantor Camat Akabiluru

Tabel 1.2.4 Nama - Nama Wali Jorong Menurut Pendidikan di Kecamatan Akabiluru, 2020

Nagari	Jorong	Nama Wali Jorong	Pendidikan
(1)	(2)	(3)	(4)
Koto Tengah Batu Hampa	Subarang Parit	Z. Dt Mantiko Alam	SLTA
	Batu Tanyuah	Zeri Wandra	SLTA
	Tambun Ijuk	Al Mufid	SLTA
	Koto Tengah	Khazanatul Israr	SLTA
	Piladang	Suryadi Pradinata	S1
	Sungai Cubadak	M. Rika	D3
Batuhampar	Beringin Indah	Andri	SLTA
	Simpang Ganti	Fakhrino aulia	SLTA
	Koto Ramai	Peri Madona	SLTA
	Menara Agung	Dedi Ramdani	SLTA
	Koto Baru	Ridwan Usman	SLTA

Bersambung.....

Lanjutan Tabel 1.2.4

Nagari	Jorong	Nama Wali Jorong	Pendidikan
(1)	(5)	(6)	(7)
Sariak Laweh	Koto Malintang	Indra Virgo	SLTA
	Koto Baru	Yetni Aziza	SLTA
	Niur Kapalo Koto	Meini Erlin	SLTA
	Nagari Gadang	Ogi Yurislon	S1
	Sawah Padang	Nopi Naswandi	SLTA
	Baruah Andaleh	Alex Achmadi	SLTA
	Simpang Tigo	Nofrianto	SLTA
Sungai Balantiak	Ateh	Oktavialit Sandra	SLTA
	Bawah	Nofriadi	SLTA

Bersambung.....

Lanjutan Tabel 1.2.4

Nagari	Jorong	Nama Wali Jorong	Pendidikan
(1)	(8)	(9)	(10)
Suayan	Suayan Soriak	Nazirman	SLTA
	Suayan Randah	Riswandi	SLTA
	Suayan Tinggi	Bakhtul	SLTA
	Suayan Sobar	Ulul azmi	SLTA
Pauh Sanik	Ambacang Kunyik	Netra	SLTA
	Pauh Sangik	Eriza	SLTA
Durian Gadang	Beringin	Umar Usman	SLTA
	Bungo Tanjung	Juniarti	S1
	Kapalo Koto	Ulil Amri	SLTA

Sumber : Kantor Camat Akabiluru

BAB II

PENDUDUK

**JUMLAH PENDUDUK
KECAMATAN AKABILURU
TAHUN 2020
SEBANYAK 28.558 Jiwa**



**JUMLAH PENDUDUK
LAKI-LAKI
DI KECAMATAN AKABILURU
TAHUN 2020
SEBANYAK 14.291 Jiwa**



**JUMLAH PENDUDUK
PEREMPUAN
DI KECAMATAN AKABILURU
TAHUN 2020
SEBANYAK 14.267 Jiwa**



PENJELASAN TEKNIS

Data Penduduk di keluarkan oleh Badan Pusat Statistik. Penduduk adalah semua orang yang berdomisili di suatu wilayah selama 6 bulan atau lebih dan atau mereka yang berdomisili kurang dari 6 bulan tapi bertujuan untuk menetap. Rata-rata pertumbuhan penduduk adalah angka yang menunjukkan tingkat penambahan penduduk pertahun dalam jangka waktu tertentu. Angka ini dinyatakan sebagai persentase kenaikan dari penduduk pada tahun dasar. Rasio jenis kelamin adalah perbandingan antara jumlah penduduk laki-laki dengan jumlah penduduk perempuan pada suatu daerah dan waktu tertentu. Biasanya dinyatakan dengan banyak penduduk laki-laki untuk 100 penduduk perempuan. Kepadatan penduduk adalah jumlah penduduk yang mendiami setiap 1 km persegi. Diperoleh dengan membagi jumlah penduduk dengan luas wilayah.

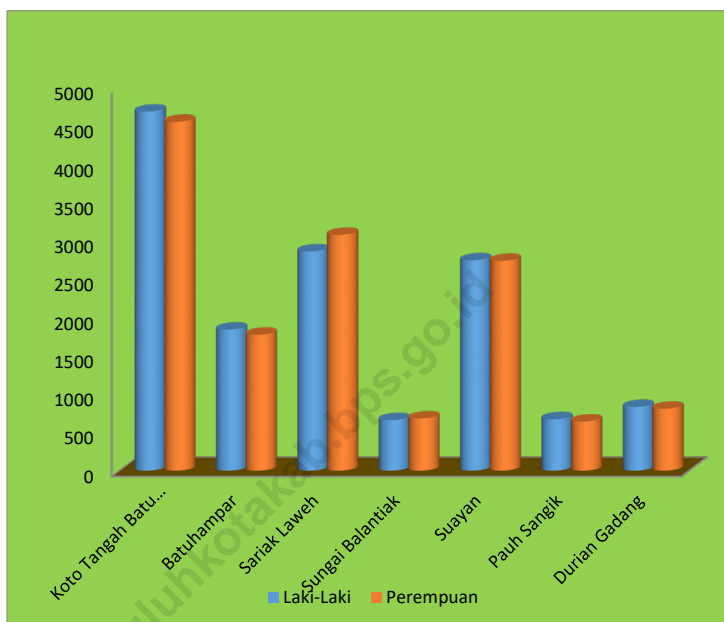
Rumah tangga adalah seseorang atau sekelompok orang yang mendiami sebagian atau seluruh bangunan fisik/ sensus dan biasanya tinggal bersama serta pengelolaan makan dari satu dapur. Yang dimaksud makan dari satu dapur adalah jika pengurusan kebutuhan sehari-harinya dikelola bersama sama menjadi satu.

ULASAN

Jumlah Penduduk menurut Jenis Kelamin di Kecamatan Akabiluru pada tahun 2019 tercatat sebanyak 27.474 jiwa dengan rincian Penduduk laki-laki 13.560 jiwa dan Penduduk Perempuan 13.914 jiwa. sedangkan Penduduk menurut Rasio Jenis Kelamin pada tahun 2019 yaitu sebesar 97 Jiwa. dan Kepadatan Penduduk pada tahun 2018 sebesar 291,69 km² hal ini mengalami penurunan pada tahun 2019 yaitu sebanyak 291 km² .untuk rata rata Penduduk per Rumahtangga di Kecamatan Akabiluru pada tahun 2019 yaitu 4 Rumahtangga dari seluruh jumlah 6.844 Rumahtangga. sedangkan jumlah Penduduk menurut Kelompok Umur dan Jenis Kelamin yaitu sebanyak 27.474 Jiwa.

<https://limapuluhkotakab.bps.go.id>

Gambar 2.1 Jumlah Penduduk Menurut Jenis Kelamin dan Nagari di Kecamatan Akabiluru, 2020



Sumber : BPS, Sensus Penduduk September 2020

Tabel 2.1 Jumlah Penduduk dan Laju Pertumbuhan Penduduk per Tahun 2010-2020 Menurut Nagari di Kecamatan Akabiluru, 2020

Nagari	Penduduk (Jiwa)	Laju Pertumbuhan Penduduk per Tahun 2010-2020 (%)
(1)	(2)	(3)
Koto Tengah Batu Ampa	9 235	0,84
Batuhampar	3 613	1,38
Sariak Laweh	5 936	0,74
Sungai Balantiak	1 341	0,54
Suayan	5 481	1,64
Pauh Sangik	1 313	1,19
Durian Gadang	1 639	2,64
Kecamatan Akabiluru	28 558	1,13

Sumber : BPS, hasil sensus penduduk september 2020

Tabel 2.2 Rasio Jenis kelamin dan Persentase Penduduk dirinci menurut Nagari di Kecamatan Akabiluru, 2020

Nagari	Rasio Jenis Kelamin	Persentase Penduduk
(1)	(2)	(3)
Koto Tengah Batu Ampa	102,90	32,34
Batuhampar	103,80	12,65
Sariak Laweh	93,00	20,79
Sungai Balantiak	96,90	4,69
Suayan	100,30	19,19
Pauh Sangik	104,80	4,60
Durian Gadang	102,80	5,74
Kecamatan Akabiluru	100,20	100,00

Sumber : BPS, hasil sensus penduduk september 2020

Tabel 2.3 **Kepadatan Penduduk Menurut Nagari di Kecamatan Akabiluru, 2020**

Nagari	Luas (Km²)	Penduduk (Jiwa)	Kepadatan Penduduk / (Km²)
(1)	(2)	(3)	(4)
Koto Tengah Batu Ampa	22,44	9 235	412
Batuhampar	10,65	3 613	339
Sariak Laweh	21,36	5 936	278
Sungai Balantiak	8,45	1 341	159
Suayan	12,79	5 481	429
Pauh Sangik	11,97	1 313	110
Durian Gadang	6,60	1 639	248
Kecamatan Akabiluru	94,26	28 558	303

Sumber : BPS, hasil sensus penduduk september 2020

Tabel 2.4 Jumlah Penduduk Menurut Jenis Kelamin Dirinci Menurut Nagari di Kecamatan Akabiluru, 2020

Nagari	Jenis Kelamin(Jiwa)		Jumlah
	Laki-Laki	Perempuan	
(1)	(2)	(3)	(4)
Koto Tengah Batu Ampa	4 684	4 551	9 235
Batuhampar	1 840	1 773	3 613
Sariak Laweh	2 860	3 076	5 936
Sungai Balantiak	660	681	1 341
Suayan	2 744	2 737	5 481
Pauh Sangik	672	641	1 313
Durian Gadang	831	808	1 639
Kecamatan Akabiluru	14 291	14 267	28 558

Sumber : BPS, hasil sensus penduduk september 2020

Tabel 2.5 Jumlah Penduduk Menurut Kelompok Umur dan Jenis Kelamin di Kecamatan Akabiluru, 2020

Kelompok Umur	Jenis Kelamin (Jiwa)		Jumlah
	Laki-Laki	Perempuan	
(1)	(2)	(3)	(4)
0-14	3 461	3 323	6 784
15-64	9 695	9 402	19 097
65+	1 135	1 542	2 677

Sumber: BPS, hasil sensus penduduk september 2020

Catatan: Hasil Perapihan Umur dari Data Administrasi Kependudukan dan Sensus Penduduk 2020 (September)

BAB III

SOSIAL

FASILITAS KESEHATAN YANG DIMILIKI KECAMATAN AKABILURU TAHUN 2020



PUSKESMAS SEBANYAK 2 UNIT



PUSKESMAS PEMBANTU SEBANYAK 7 UNIT



APOTIK SEBANYAK 2 UNIT

PENJELASAN TEKNIS

Data Pendidikan, Listrik, Air dan Perumahan serta data Bencana Alam bersumber dari data Podes BPS Kabupaten Lima Puluh Kota tahun 2020. Sekolah adalah lembaga pendidikan formal yang dimulai dari pendidikan dasar, menengah dan tinggi. Pendidikan yang dicatat adalah pendidikan formal berdasarkan kurikulum Kementerian Pendidikan Nasional.

Badan Pusat Statistik (BPS) telah melakukan pendataan Potensi Desa (Podes) sejak tahun 1980. Sejak saat itu, Podes dilaksanakan secara rutin sebanyak 3 kali dalam kurun waktu sepuluh tahun untuk mendukung kegiatan Sensus Penduduk, Sensus Pertanian, ataupun Sensus Ekonomi. Dengan demikian, fakta penting terkait ketersediaan infrastruktur dan potensi yang dimiliki oleh setiap wilayah dapat dipantau perkembangannya secara berkala dan terus menerus.

Metode Pengumpulan Data Pengumpulan data Podes 2020 dilakukan melalui wawancara langsung oleh petugas terlatih dengan narasumber yang relevan. Petugas adalah aparatur ataupun mitra kerja BPS Kabupaten/Kota, sementara narasumber adalah kepala desa/lurah atau narasumber lain yang memiliki pengetahuan terhadap wilayah target pencacahan.

ULASAN

Pendidikan

Sekolah di Kecamatan Akabiluru terdiri atas tingkat SD 26 sekolah dengan guru 64 orang laki-laki dan 231 orang perempuan. Jumlah murid SD 1.516 laki-laki dan 1.341 perempuan. Sekolah MI sebanyak 1 sekolah dengan guru 2 orang laki-laki dan 12 orang perempuan. Jumlah murid MI 87 laki-laki dan 90 perempuan.

Sekolah SMP sebanyak 3 sekolah dengan guru 23 orang laki-laki dan 44 orang perempuan. Jumlah murid SMP 203 laki-laki dan 186 perempuan. Sekolah MTS sebanyak 2 sekolah dengan guru 24 orang laki-laki dan 59 orang perempuan. Jumlah murid MTS sebanyak 398 laki-laki dan 416 perempuan.

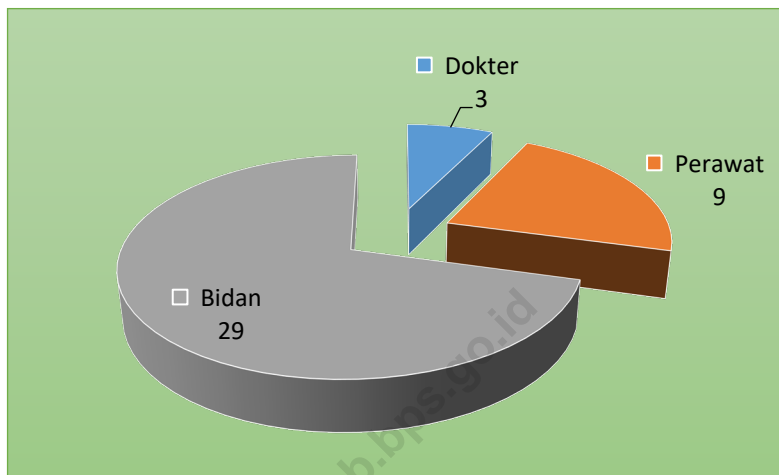
Sekolah SMA sebanyak 3 sekolah dengan guru 14 orang laki-laki dan 32 orang perempuan. Jumlah murid SMA 182 laki-laki dan 321 perempuan. Sekolah MA sebanyak 2 sekolah dengan guru 5 orang laki-laki dan 11 orang perempuan. Jumlah murid MA sebanyak 26 laki-laki dan 35 perempuan.

Kesehatan

Jumlah fasilitas kesehatan berupa puskesmas tersebar di 2 nagari di Kecamatan Akabiluru, yakni di nagari Koto Tengah Batuampa dan Nagari Batuhampar, sedangkan Puskesmas Pembantu juga tersebar di 6 nagari, kecuali nagari Batuhampar. Fasilitas kesehatan tentunya dilengkapi dengan tenaga kesehatan sebagai penunjang kegiatan. Jumlah tenaga kesehatan di Kecamatan Akabiluru sebanyak 41 orang yang terdiri atas Dokter sebanyak 3 orang, perawat sebanyak 9 orang dan bidan sebanyak 29 orang.

Agama dan Sosial Lainnya

Jumlah tempat peribadatan yang terdapat di Kecamatan Akabiluru terdiri atas 2 jenis, yakni Mesjid dan Mushola. Mesjid tersebar di seluruh nagari dengan jumlah mesjid terbanyak terdapat di nagari Suayan sebanyak 9 unit. Seperti halnya mesjid, Mushola juga tersebar diseluruh nagari. Nagari yang memiliki mushola terbanyak adalah Nagari Koto Tengah Batu Ampa sebanyak 31 unit. Untuk jumlah ulama sebanyak 33 orang dan Mubaligh sebanyak 63 orang di Kecamatan Akabiluru, sedangkan untuk jumlah hewan qurban jenis sapi sebanyak 371 ekor dan kambing sebanyak 13 ekor.

Gambar 3.1 Banyak Tenaga Kesehatan di Kecamatan Akabiluru, 2020

Sumber : Puskesmas Akabiluru

3.1 PENDIDIKAN

Tabel 3.1.1 Banyaknya Nagari Menurut Keberadaan Sekolah Dasar (SD) dan Madrasah Ibtidaiyah (MI) di Kecamatan Akabiluru, 2020

Jenis Sekolah	Jumlah Nagari
(1)	(2)
Sekolah Dasar (SD)	26
Negeri	26
Swasta	-
Madrasah Ibtidaiyah (MI)	1
Negeri	1
Swasta	-

Sumber : BPS, Pendataan Potensi Desa (Podes) 2020

Tabel 3.1.2 Banyak Nagari Menurut Keberadaan Sekolah Menengah Pertama (SMP) dan Madrasah Tsanawiyah (MTs) di Kecamatan Akabiluru, 2020

Jenis Sekolah	Jumlah Nagari
(1)	(2)
Sekolah Menengah Pertama (SMP)	1
Negeri	1
Swasta	-
Madrasah Tsanawiyah (MTs)	1
Negeri	-
Swasta	1

Sumber : BPS, Pendataan Potensi Desa (Podes) 2020

Tabel 3.1.3 Banyaknya Nagari Menurut Keberadaan Sekolah Menengah Atas (SMA)/Sederajat dan Perguruan Tinggi di Kecamatan Akabiluru, 2020

Jenis Sekolah	Jumlah Nagari
(1)	(2)
Sekolah Menengah Atas (SMA)	1
Negeri	1
Swasta	-
Madrasah Aliyah (MA)	1
Negeri	-
Swasta	1
Sekolah Menengah Kejuruan (SMK)	-
Negeri	-
Swasta	-
Akademi/Perguruan Tinggi	-
Negeri	-
Swasta	-

Sumber : BPS, Pendataan Potensi Desa (Podes) 2020

Tabel 3.1.4 Banyaknya Nagari¹⁾ Menurut Kemudahan Untuk Mencapai Sarana Pendidikan Terdekat Bagi Nagari di Kecamatan Akabiluru, 2020

Sarana Pendidikan	Nagari dengan Tingkat Kemudahan			
	Sangat Mudah	Mudah	Sulit	Sangat Sulit
(1)	(2)	(3)	(4)	(5)
SD	-	-	-	-
MI	3	3	-	-
SMP	1	3	-	-
MTs	2	3	-	-
SMA	4	2	-	-
MA	4	2	-	-
SMK	3	4	-	-
Akademi/ Perguruan Tinggi	2	5	-	-

Catatan: ¹⁾ Bagi desa/kelurahan yang tidak ada sarana pendidikan
 Sumber: BPS, Pendataan Potensi Desa (Podes) 2020

Tabel 3.1.5 Jumlah Guru dan Murid Tingkat SD Dirinci Menurut Nagari di Kecamatan Akabiluru, 2020

Nagari	Sekolah	Guru		Murid	
		L	P	L	P
(1)	(2)	(3)	(4)	(5)	(6)
Koto Tengah Batu Ampa	6	16	64	486	423
Batuhampar	3	9	28	212	182
Sariak Laweh	7	14	56	270	273
Sungai Balantiak	1	4	8	60	56
Suayan	5	14	37	300	259
Pauh Sangik	2	3	20	85	64
Durian Gadang	2	4	18	103	84
Kecamatan Akabiluru	26	64	231	1 516	1 341

Sumber : dapokemdikbud.go.id

Tabel 3.1.6 Jumlah Guru dan Murid Tingkat MI Dirinci Menurut Nagari di Kecamatan Akabiluru, 2020

Nagari	Sekolah	Guru		Murid	
		L	P	L	P
(1)	(2)	(3)	(4)	(5)	(6)
Koto Tangah Batu Ampa	1	2	12	87	90
Batuhampar	-	-	-	-	-
Sariak Laweh	-	-	-	-	-
Sungai Balantiak	-	-	-	-	-
Suayan	-	-	-	-	-
Pauh Sangik	-	-	-	-	-
Durian Gadang	-	-	-	-	-
Kecamatan Akabiluru	1	2	12	87	90

Sumber : emispendis.kemenag.go.id

Tabel 3.1.7 Jumlah Guru dan Murid Tingkat SMP Dirinci Menurut Nagari di Kecamatan Akabiluru, 2020

Nagari	Sekolah	Guru		Murid	
		L	P	L	P
(1)	(2)	(3)	(4)	(5)	(6)
Koto Tengah Batu Ampa	1	6	13	52	39
Batuhampar	-	-	-	-	-
Sariak Laweh	1	9	16	78	65
Sungai Balantiak	-	-	-	-	-
Suayan	1	8	15	73	82
Pauh Sangik	-	-	-	-	-
Durian Gadang	-	-	-	-	-
Kecamatan Akabiluru	3	23	44	203	186

Sumber : dapokemdikbud.go.id

Tabel 3.1.8 Jumlah Guru dan Murid Tingkat MTS Dirinci Menurut Nagari di Kecamatan Akabiluru, 2020

Nagari	Sekolah	Guru		Murid	
		L	P	L	P
(1)	(2)	(3)	(4)	(5)	(6)
Koto Tengah Batu Ampa	1	14	39	293	298
Batuhampar	1	10	20	105	118
Sariak Laweh	-	-	-	-	-
Sungai Balantiak	-	-	-	-	-
Suayan	-	-	-	-	-
Pauh Sangik	-	-	-	-	-
Durian Gadang	-	-	-	-	-
Kecamatan Akabiluru	2	24	59	398	416

Sumber : MTS Negeri dan Pesantren Almanar Kecamatan Akabiluru

Tabel 3.1.9 Jumlah Guru dan Murid Tingkat SMA Dirinci Menurut Nagari di Kecamatan Akabiluru, 2020

Nagari	Sekolah	Guru		Murid	
		L	P	L	P
(1)	(2)	(3)	(4)	(5)	(6)
Koto Tengah Batu Ampa	1	14	32	182	321
Batuhampar	-	-	-	-	-
Sariak Laweh	-	-	-	-	-
Sungai Balantiak	-	-	-	-	-
Suayan	-	-	-	-	-
Pauh Sangik	-	-	-	-	-
Durian Gadang	-	-	-	-	-
Kecamatan Akabiluru	1	14	32	182	321

Sumber : dapodik.kemdikbud.go.id

Tabel 3.1.10 Jumlah Guru dan Murid Tingkat MA Dirinci Menurut Nagari di Kecamatan Akabiluru, 2020

Nagari	Sekolah	Guru		Murid	
		L	P	L	P
(1)	(2)	(3)	(4)	(5)	(6)
Koto Tengah Batu Ampa	-	-	-	-	-
Batuhampar	1	5	11	26	35
Sariak Laweh	-	-	-	-	-
Sungai Balantiak	-	-	-	-	-
Suayan	-	-	-	-	-
Pauh Sangik	-	-	-	-	-
Durian Gadang	-	-	-	-	-
Kecamatan Akabiluru	1	5	11	26	35

Sumber : Pesantren Al Manar Kecamatan Akabiluru

3.2 KESEHATAN

Tabel 3.2.1 Jumlah Nagari yang Memiliki Sarana Kesehatan Menurut Nagari di Kecamatan Akabiluru, 2018-2020

Nagari	Rumah Sakit			Rumah Sakit Bersalin		
	2018	2019	2020	2018	2019	2020
(1)	(2)	(3)	(4)	(5)	(6)	(7)
Koto Tengah Batu Ampa	-	-	-	-	-	-
Batuhampar	-	-	-	-	-	-
Sariak Laweh	-	-	-	-	-	-
Sungai Balantiak	-	-	-	-	-	-
Suayan	-	-	-	-	-	-
Pauh Sangik	-	-	-	-	-	-
Durian Gadang	-	-	-	-	-	-
Kecamatan Akabiluru	-	-	-	-	-	-

Bersambung.....

Lanjutan Tabel 3.2.1

Nagari	Poliklinik			Puskesmas		
	2018	2019	2020	2018	2019	2020
(1)	(8)	(9)	(10)	(11)	(12)	(13)
Koto Tengah Batu Ampa	-	-	-	1	1	1
Batuhampar	-	-	-	1	1	1
Sariak Laweh	-	-	-	-	-	-
Sungai Balantiak	-	-	-	-	-	-
Suayan	-	-	-	-	-	-
Pauh Sangik	-	-	-	-	-	-
Durian Gadang	-	-	-	-	-	-
Kecamatan Akabiluru	-	-	-	2	2	2-

Bersambung.....

Lanjutan Tabel 3.2.1

Nagari	Puskesmas Pembantu			Apotek		
	2018	2019	2020	2018	2019	2020
(1)	(14)	(15)	(16)	(17)	(18)	(19)
Koto Tengah Batu Ampa	2	2	2	1	1	1
Batuhampar	-	-	-	-	-	-
Sariak Laweh	1	1	1	-	-	-
Sungai Balantiak	1	1	1	-	-	-
Suayan	1	1	1	-	-	-
Pauh Sangik	1	1	1	-	-	-
Durian Gadang	1	1	1	-	-	-
Kecamatan Akabiluru	7	7	7	2	2	2

Sumber : Puskesmas se Kecamatan Akabiluru

Tabel 3.2.2 Jumlah Tenaga Kesehatan Menurut Nagari di Kecamatan Akabiluru, 2020

Nagari	Dokter	Perawat	Bidan	Farmasi	Ahli Gizi
(1)	(2)	(3)	(4)	(5)	(6)
Koto Tengah Batu Ampa	1	5	12	-	-
Batuhampar	2	4	6	-	-
Sariak Laweh	-	-	5	-	-
Sungai Balantiak	-	-	1	-	-
Suayan	-	-	3	-	-
Pauh Sangik	-	-	1	-	-
Durian Gadang	-	-	1	-	-
Kecamatan Akabiluru	3	9	29	-	-

Sumber : Puskesmas se Kecamatan Akabiluru

Tabel 3.2.3 Jumlah Rumah Sakit Umum, Rumah Sakit Khusus, Rumah Sakit Bersalin, Puskesmas, Klinik, Posyandu dan Poskesri di Kecamatan Akabiluru, 2018-2020

Nagari	Rumah Sakit Umum			Rumah Sakit Khusus		
	2018	2019	2020	2018	2019	2020
(1)	(2)	(3)	(4)	(5)	(6)	(7)
Koto Tengah Batu Ampa	-	-	-	-	-	-
Batuhampar	-	-	-	-	-	-
Sariak Laweh	-	-	-	-	-	-
Sungai Balantiak	-	-	-	-	-	-
Suayan	-	-	-	-	-	-
Pauh Sangik	-	-	-	-	-	-
Durian Gadang	-	-	-	-	-	-
Kecamatan Akabiluru	-	-	-	-	-	-

Bersambung.....

Lanjutan Tabel 3.2.3

Nagari	Puskesmas			Klinik		
	2018	2019	2020	2018	2019	2020
(1)	(8)	(9)	(10)	(11)	(12)	(13)
Koto Tengah Batu Ampa	1	1	1	-	-	-
Batuhampar	1	1	1	-	-	-
Sariak Laweh	-	-	-	-	-	-
Sungai Balantiak	-	-	-	-	-	-
Suayan	-	-	-	-	-	-
Pauh Sangik	-	-	-	-	-	-
Durian Gadang	-	-	-	-	-	-
Kecamatan Akabiluru	2	2	2	-	-	-

Bersambung.....

Lanjutan Tabel 3.2.3

Nagari	Posyandu			Poskesri		
	2018	2019	2020	2018	2019	2020
(1)	(14)	(15)	(16)	(17)	(18)	(19)
Koto Tengah Batu Ampa	11	12	12	-	3	3
Batuhampar	5	5	5	-	-	-
Sariak Laweh	9	9	9	3	3	3
Sungai Balantiak	2	2	2	-	-	-
Suayan	7	7	7	2	2	2
Pauh Sangik	2	2	2	-	-	-
Durian Gadang	2	2	2	-	-	-
Kecamatan Akabiluru	38	39	39	5	8	8

Sumber : Puskesmas se Kecamatan Akabiluru

Tabel 3.2.4 Banyaknya Nagari Menurut Keberadaan Sarana Kesehatan dan Jenis Saran Kesehatan di Kecamatan Akabiluru, 2020

Sarana Kesehatan	Jumlah Nagari
(1)	(2)
Rumah Sakit	-
Rumah Sakit Bersalin	-
Poliklinik/Balai Pengobatan	-
Puskesmas:	
Rawat Inap	-
Tanpa Rawat Inap	2
Apotek	1

Catatan: ¹⁾ Bagi desa/kelurahan yang tidak ada sarana pendidikan
 Sumber: BPS, Pendataan Potensi Desa (Podes) 2020

Tabel 3.2.5 Banyaknya Nagari¹⁾ Menurut Kemudahan Untuk Mencapai Sarana Kesehatan Terdekat Bagi Nagari di Kecamatan Akabiluru, 2020

Sarana Kesehatan	Nagari dengan Tingkat Kemudahan			
	Sangat Mudah	Mudah	Sulit	Sangat Sulit
(1)	(2)	(3)	(4)	(5)
Rumah Sakit	2	5	-	-
Rumah Sakit Bersalin	2	5	-	-
Poliklinik/Balai Pengobatan	1	6	-	-
Puskesmas:				
Rawat Inap	1	6	-	-
Tanpa Rawat Inap	2	3	-	-
Apotek	2	4	-	-

Catatan: ¹⁾ Bagi desa/kelurahan yang tidak ada sarana pendidikan
 Sumber : BPS, Pendataan Potensi Desa (Podes) 2020

3.3 BENCANA ALAM

Tabel 3.3.1 Banyaknya Nagari Menurut Keberadaan Fasilitas/Upaya Antisipasi/Mitigasi Bencana Alam di Kecamatan Akabiluru, 2020

Fasilitas/Upaya Antisipasi/Mitigasi	Jumlah Nagari
(1)	(2)
Sistem Peringatan Dini Bencana Alam	-
Sistem Peringatan Dini Khusus	-
Perlengkapan Keselamatan	-
Rambu-rambu dan Jalur Evakuasi Bencana	-
Pembuatan, Perawatan, atau Normalisasi: Sungai, Kanal, Tanggul, Parit, Drainase, Waduk, Pantai, dll	5
Kecamatan Akabiluru	5

Sumber : BPS, Pendataan Potensi Desa (Podes) 2020

3.4 LISTRIK, AIR DAN PERUMAHAN

Tabel 3.4.1 Banyak Nagari Menurut Jenis Pengguna Listrik di Kecamatan Akabiluru, 2020

Jenis Pengguna Listrik	Jumlah Nagari
(1)	(2)
Pengguna Listrik:	9
PLN	7
Non PLN	2
Bukan Pengguna Listrik	2

Sumber : BPS, Pendataan Potensi Desa (Podes) 2020

Tabel 3.4.2 Banyak Nagari Menurut Keberadaan Penerangan Jalan Utama Nagari di Kecamatan Akabiluru, 2018-2020

Penerangan Jalan Utama	2018	2019	2020
(1)	(2)	(3)	(4)
Sumber Penerangan Jalan Utama:	6	7	7
Listrik Pemerintah	4	5	7
Listrik Non Pemerintah	2	2	-

Sumber : BPS, Pendataan Potensi Desa (Podes) 2020

Tabel 3.4.3 Banyaknya Nagari Menurut Jenis Bahan Bakar untuk Memasak yang Digunakan Oleh Sebagian Besar Keluarga di Kecamatan Akabiluru, 2018-2020

Jenis Bahan Bakar	2018	2019	2020
(1)	(2)	(3)	(4)
Gas Kota	-	-	-
LPG 3 Kg	6	7	7
LPG lebih dari 3 Kg	-	-	-
Minyak Tanah	-	-	-
Kayu Bakar	1	-	-
Lainnya	-	-	-

Sumber : BPS, Pendataan Potensi Desa (Podes) 2020

Tabel 3.4.4 Banyak Nagari Menurut Sumber Air Minum Sebagian Besar Keluarga di Kecamatan Akabiluru, 2018-2020

Sumber Air Minum	2018	2019	2020
(1)	(2)	(3)	(4)
Air Kemasan Bermerk	-	-	-
Air Isi Ulang	3	4	5
Ledeng Dengan Meteran	-	-	-
Ledeng Tanpa Meteran	1	-	-
Sumur Bor atau Pompa	1	-	-
Sumur	-	-	1
Mata Air	2	3	1
Sungai/Danau/Kolam/Waduk/Situ/Embung/Bendungan	-	-	-
Air Hujan	-	-	-
Lainnya	-	-	-

Sumber : BPS, Pendataan Potensi Desa (Podes) 2020

Tabel 3.4.5 Banyak Nagari Menurut Penggunaan Fasilitas Tempat Buang Air Besar Sebagian Besar Keluarga di Kecamatan Akabiluru, 2018-2020

Fasilitas Tempat Buang Air Besar	2018	2019	2020
(1)	(2)	(3)	(4)
Jamban:	7	7	7
Sendiri	6	6	6
Bersama	1	1	1
Umum	-	-	-
Bukan Jamban:	-	-	-

Sumber : BPS, Pendataan Potensi Desa (Podes) 2020

3.5 AGAMA DAN LAINNYA

Tabel 3.5.1 Jumlah Penduduk Menurut Agama yang di Anut di Kecamatan Akabiluru, 2020

Kecamatan	Agama					
	Islam	Katolik	Protestan	Hindu	Budha	Lainnya
(1)	(2)	(3)	(4)	(5)	(6)	(7)
Akabiluru	28 563	-	-	-	-	-

Sumber: KUA Kecamatan Akabiluru

Tabel 3.5.2 Jumlah Tempat Peribadatan Menurut Nagari di Kecamatan Akabiluru, 2020

Nagari	Mesjid	Mushola	Gereja Protestan	Gereja Khatolik	Pura	Wihara
(1)	(2)	(3)	(4)	(5)	(6)	(7)
Koto Tengah Batu Ampa	8	31	-	-	-	-
Batuhampar	2	7	-	-	-	-
Sariak Laweh	7	14	-	-	-	-
Sungai Balantiak	1	4	-	-	-	-
Suayan	9	18	-	-	-	-
Pauh Sangik	1	4	-	-	-	-
Durian Gadang	1	5	-	-	-	-
Kecamatan Akabiluru	29	83	-	-	-	-

Sumber : KUA Kecamatan Akabiluru

Tabel 3.5.3 Banyaknya Tenaga Agama Dirinci Menurut Nagari di Kecamatan Akabiluru, 2020

Nagari	Ulama	Mubalig	Penyuluh Agama
(1)	(2)	(3)	(4)
Koto Tengah Batu Ampa	6	24	2
Batuhampar	5	2	1
Sariak Laweh	8	5	1
Sungai Balantiak	1	5	1
Suayan	6	12	1
Pauh Sangik	3	5	1
Durian Gadang	4	10	1
Kecamatan Akabiluru	33	63	8

Sumber : KUA Kecamatan Akabiluru

Tabel 3.5.4 Banyaknya Hewan Qurban Dirinci Menurut Jenis Hewan dan Nagari di Kecamatan Akabiluru, 2020

Nagari	Sapi	Kambing
(1)	(2)	(3)
Koto Tengah Batu Ampa	136	8
Batuhampar	17	-
Sariak Laweh	92	2
Sungai Balantiak	21	-
Suayan	64	2
Pauh Sangik	18	-
Durian Gadang	27	3
Kecamatan Akabiluru	371	15

Sumber : KUA Kecamatan Akabiluru

Tabel 3.5.5 Banyaknya Nagari menurut Sarana dan Prasarana Ekonomi dan Jenisnya di Kecamatan Akabiluru, 2020

Sarana dan Prasarana Ekonomi	Jumlah Nagari
(1)	(2)
Kelompok Pertokoan	1
Pasar dengan Bangunan Permanen	2
Pasar dengan Bangunan Semi Permanen	4
Pasar Tanpa Bangunan	2
Minimarket/Swalayan	3
Toko/Warung Kelontong	7
Restoran/ Rumah Makan	3
Warung/Kedai Makanan	7
Hotel	-
Hostel/Motel/Losmen/Wisma	-

Sumber : BPS, Pendataan Potensi Desa (Podes) 2020

Tabel 3.5.6 Banyaknya Nagari Menurut Sarana Lembaga Keuangan Yang Beroperasi dan Jenisnya di Kecamatan Akabiluru, 2020

Sarana Lembaga Keuangan	Jumlah Nagari
(1)	(2)
Bank Umum Pemerintah	1
Bank Umum Swasta	-
Bank Perkreditan Rakyat	-

Sumber : BPS, Pendataan Potensi Desa (Podes) 2020

Tabel 3.5.7 Banyaknya Nagari Menurut Jenis Koperasi yang Masih Aktif di Kecamatan Akabiluru, 2020

Jenis Koperasi	Jumlah Nagari
(1)	(2)
Koperasi Unit desa (KUD)	-
Koperasi Industri Kecil dan Kerajinan Rakyat (Kopinkra)	1
Koperasi Simpan Pinjam (Kospin)	3
Koperasi Lainnya	-

Sumber : BPS, Pendataan Potensi Desa (Podes) 2020

Tabel 3.5.8 Banyaknya Embung Nagari Menurut Nagari di Kecamatan Akabiluru, 2019 dan 2020

Nagari	2019	2020
(1)	(2)	(3)
Koto Tengah Batu Ampa	-	-
Batuhampar	-	-
Sariak Laweh	-	1
Sungai Balantiak	1	1
Suayan	-	-
Pauh Sangik	-	-
Durian Gadang	1	1

Sumber : BPS, Pendataan Potensi Desa (Podes) 2020

Tabel 3.5.9 Jumlah Menara dan Operator Layanan Komunikasi Telepon Seluler Serta Kondisi Sinyal Telepon Seluler Menurut Nagari di Kecamatan Akabiluru, 2020

Nagari	Jumlah Menara Telepon Seluler (BTS)	Jumlah Operator Layanan Komunikasi Telepon Seluler yang Menjangkau di Nagari	Kondisi Sinyal Telepon Seluler di Sebagian Besar Wilayah Nagari
(1)	(2)	(3)	(4)
Koto Tangah Batu Ampa	3	4	Sinyal Kuat
Batuhampar	1	3	Sinyal Kuat
Sariak Laweh	2	3	Sinyal Kuat
Sungai Balantiak	1	3	Sinyal Kuat
Suayan	2	2	Sinyal Kuat
Pauh Sangik	-	2	Sinyal Kuat
Durián Gadang	1	4	Sinyal Kuat

Sumber : BPS, Pendataan Potensi Desa (Podes) 2020

Tabel 3.5.10 Banyaknya Nagari yang Memiliki Fasilitas/Lapangan Olahraga Menurut Jenis Olahraga di Kecamatan Akabiluru, 2020

Jenis Olah Raga	Jumlah Nagari
(1)	(2)
Sepak bola	7
Bola voli	4
Bulu tangkis	7
Bola basket	1
Tenis lapangan	1
Tenis meja	3
Futsal	2
Renang	-
Bela diri (pencak silat, karate, dll)	2
Bilyard	1
Pusat kebugaran (senam, fitness, aerobik, dll)	1
Lainnya	-

Sumber : BPS, Pendataan Potensi Desa (Podes) 2020

Tabel 3.5.11 Banyaknya Nagari yang Memiliki Kelompok Kegiatan Olahraga Menurut Jenis Olahraga di Kecamatan Akabiluru, 2020

Jenis Olah Raga	Jumlah Nagari
(1)	(2)
Sepak bola	7
Bola voli	4
Bulu tangkis	4
Bola basket	-
Tenis lapangan	-
Tenis meja	-
Futsal	-
Renang	-
Bela diri (pencak silat, karate, dll)	3
Bilyard	-
Pusat kebugaran (senam, fitness, aerobik, dll)	3
Lainnya	-

Sumber : BPS, Pendataan Potensi Desa (Podes) 2020

Tabel 3.5.12 Sarana Transportasi Antar Nagari Menurut Nagari di Kecamatan Akabiluru, 2020

Nagari	Jenis Transportasi	Keberadaan Angkutan Umum
(1)	(2)	(3)
Koto Tengah Batu Ampa	Darat	Ada, dengan trayek tetap
Batuhampar	Darat	Ada, dengan trayek tetap
Sariak Laweh	Darat	Ada, dengan trayek tetap
Sungai Balantiak	Darat	Ada, dengan trayek tetap
Suayan	Darat	Ada, dengan trayek tetap
Pauh Sangik	Darat	Ada, dengan trayek tetap
Durian Gadang	Darat	Ada, dengan trayek tetap

Sumber : BPS, Pendataan Potensi Desa (Podes) 2020

Tabel 3.5.13 Kondisi Jalan Darat Antar Nagari Menurut Nagari di Kecamatan Akabiluru, 2020

Nagari	Jenis Permukaan Jalan	Dapat Dilalui Kendaraan Bermotor Roda 4 atau Lebih
(1)	(2)	(3)
Koto Tengah Batu Ampa	Aspal/beton	Sepanjang tahun
Batuhampar	Aspal/beton	Sepanjang tahun
Sariak Laweh	Aspal/beton	Sepanjang tahun
Sungai Balantiak	Aspal/beton	Sepanjang tahun
Suayan	Aspal/beton	Sepanjang tahun
Pauh Sangik	Aspal/beton	Sepanjang tahun
Durian Gadang	Aspal/beton	Sepanjang tahun

Sumber : BPS, Pendataan Potensi Desa (Podes) 2020

Tabel 3.5.14 Keberadaan Kantor Pos/Pos Pembantu/Rumah Pos dan Perusahaan/ Agen Jasa Ekspedisi Swasta Menurut Nagari di Kecamatan Akabiluru, 2020

Nagari	Kantor Pos/Pos Pembantu/ Rumah Pos	Perusahaan/Agen Jasa Ekspedisi Swasta
(1)	(2)	(3)
Koto Tengah Batu Ampa	Tidak ada	Beroperasi
Batuhampar	Tidak ada	Tidak ada
Sariak Laweh	Tidak ada	Beroperasi
Sungai Balantiak	Tidak ada	Tidak ada
Suayan	Tidak ada	Tidak ada
Pauh Sangik	Tidak ada	Tidak ada
Durian Gadang	Tidak ada	Tidak ada

Sumber : BPS, Pendataan Potensi Desa (Podes) 2020

BAB IV PERTANIAN DAN PETERNAKAN



**POPULASI KAMBING
KECAMATAN AKABILURU
TAHUN 2020
SEBANYAK 1.538 EKOR**

**JUMLAH POPULASI KERBAU
DI KECAMATAN AKABILURU
TAHUN 2020
SEBANYAK 1.198 EKOR**



**JUMLAH POPULASI SAPI
DI KECAMATAN AKABILURU
TAHUN 2020
SEBANYAK 1.868 EKOR**



PENJELASAN TEKNIS

Data bidang pertanian dikumpulkan dari Dinas Tanaman Pangan, Hortikultura dan Perkebunan Kabupaten Lima Puluh Kota. Luas panen adalah luas kotor tanaman padi dan palawija, sayuran, buah-buahan, biofarmaka dan tanaman hias yang diambil hasilnya/dipanen pada periode pelaporan. Produksi adalah hasil menurut bentuk produk dari setiap tanaman padi dan palawija, sayuran, buah-buahan, biofarmaka pada bulan/triwulan laporan.

Data populasi ternak bersumber dari Dinas Peternakan dan Kesehatan Hewan Kabupaten Lima Puluh Kota. Data perikanan merupakan data sekunder yang bersumber dari Dinas Perikanan Kabupaten Lima Puluh Kota.

<https://limapuluhkotakab.bps.go.id>

ULASAN

Hortikultura

Cabai Besar merupakan salah satu tanaman sayuran utama di Kecamatan Akabiluru. Luas panen tanaman Cabai Besar tahun 2019 seluas 2,00 ha dengan jumlah produksinya sebesar 1.637,90 ton. Kondisi ini turun dibandingkan dengan tahun 2018 dengan luas panen tanaman cabai seluas 7,00 ha dengan jumlah produksinya sebesar 5.175,50 ton. Selain tanaman sayuran, komoditi tanaman hortikultura lainnya adalah tanaman Biofarmaka yaitu diantaranya Jahe dan Kunyit. Tanaman Biofarmaka merupakan tanaman yang bermanfaat untuk obat-obatan, Kosmetik dan Kesehatan yang dikonsumsi atau digunakan dari bagian-bagian tanaman seperti Daun, Batang, Buah, Umbi (Rimpang) ataupun Akar. Luas panen tanaman Jahe tahun 2019 seluas 8.250,00 m² dengan jumlah produksinya sebesar 15.785,00 kg. Adapun luas panen tanaman Kunyit tahun 2019 seluas 2700,00 m² dengan jumlah produksinya sebesar 8.141,00 kg.

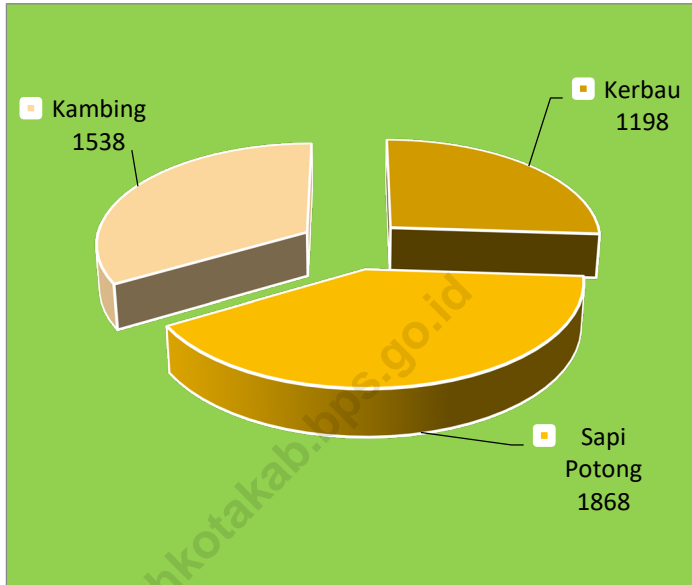
Perkebunan

Perkembangan Produksi beberapa jenis tanaman Perkebunan cukup bervariasi. Untuk tanaman Kelapa pada tahun 2019 sebanyak 161,18 ton dengan luas areal tanaman seluas 150,00 ha, kemudian tanaman Karet sebesar 60,60 ton dengan luas areal tanaman seluas 269,00 ha, tanaman Kakao sebesar 377,85 ton dengan luas areal tanaman seluas 1 334,00 ha dan tanaman Kopi sebanyak 102,83 ton dengan luas tanam 117,00 ha.

Peternakan

Untuk populasi ternak besar dan ternak kecil di Kecamatan Akabiluru jenis ternak Kerbau sebanyak 1.862 ekor, Sapi sebanyak 1.954 ekor dan Kambing sebanyak 2.015 ekor. Sedangkan populasi ternak Unggas yang terdiri dari Ayam Buras sebanyak 19.223 ekor, Ayam Petelur 203.200 ekor, Ayam Pedaging 1.493.000 ekor dan untuk ternak Unggas Jenis Itik pada tahun 2019 di Kecamatan akabiluru sebanyak 8.072 ekor.

Gambar 4.1 Populasi Ternak Besar dan Kecil di Kecamatan Akabiluru, 2020



Sumber : Dinas Peternakan dan Kesehatan Hewan Kabupaten Lima Puluh Kota

4.1 HORTIKULTURA

Tabel 4.1.1 Luas Panen Tanaman Sayuran Menurut Kecamatan dan Jenis Tanaman (Ha) di Kecamatan Akabiluru, 2019 dan 2020

Kecamatan	Bawang Merah		Cabai Besar		Tomat	
	2019	2020 ^x	2019	2020 ^x	2019	2020 ^x
(1)	(2)	(3)	(4)	(5)	(6)	(7)
Akabiluru	2,00	-	65,00	51,00	22,00	25,00

Sumber : BPS, Statistik Pertanian Holtikultura (SPH-BST)

Catatan : ^x Angka Sementara

Tabel 4.1.2 Produksi Tanaman Sayuran Menurut Kecamatan dan Jenis Tanaman (Ton) di Kecamatan Akabiluru, 2019 dan 2020

Kecamatan	Bawang Merah		Cabai Besar		Tomat	
	2019	2020 ^x	2019	2020 ^x	2019	2020 ^x
(1)	(2)	(3)	(4)	(5)	(6)	(7)
Akabiluru	14,00	-	1 637,90	706,30	661,50	489,00

Sumber : BPS, Statistik Pertanian Holtikultura (SPH-BST)
 Catatan : ^x Angka Sementara

<https://limapuluhkotakab.bps.go.id>

Tabel 4.1.3 Luas Panen Tanaman Biofarmaka Menurut Kecamatan dan Jenis Tanaman (Ha) di Kecamatan Akabiluru, 2019 dan 2020

Kecamatan	Jahe		Laos/Lengkuas		Kunyit	
	2019	2020 ^x	2019	2020 ^x	2019	2020 ^x
(1)	(2)	(3)	(4)	(5)	(6)	(7)
Akabiluru	8 250,00	1 650,00	3 150,00	1 540,00	2 700,00	2 075,00

Sumber : BPS, Statistik Pertanian Holtikultura (SPH-BST)
 Catatan : ^x Angka Sementara

Tabel 4.1.4 Produksi Tanaman Biofarmaka Menurut Kecamatan dan Jenis Tanaman (Kg) di Kecamatan Akabiluru, 2019 dan 2020

Kecamatan	Jahe		Laos/Lengkuas		Kunyit	
	2019	2020 ^x	2019	2020 ^x	2019	2020 ^x
(1)	(2)	(3)	(4)	(5)	(6)	(7)
Akabiluru	15 785,00	5 250,00	13 470,00	21 122,50	8 141,00	15 875,00

Sumber : BPS, Statistik Pertanian Holtikultura (SPH-BST)
 Catatan : ^x Angka Sementara

<https://limapuluhkotakab.bps.go.id>

Tabel 4.1.5 Luas Panen Tanaman Biofarmaka Menurut Jenis Tanaman (Ha) di Kecamatan Akabiluru, 2019 dan 2020

Jenis Tanaman	2019	2020 ^x
(1)	(2)	(3)
Jahe	8 250,00	1 650,00
Laos/Lengkuas	3 150,00	1 540,00
Kunyit	2 700,00	2 075,00

Sumber : BPS, Statistik Pertanian Holtikultura (SPH-BST)
 Catatan : ^x Angka Sementara

Tabel 4.1.6 Produksi Tanaman Biofarmaka Menurut Jenis Tanaman (Kg) di Kecamatan Akabiluru, 2019 dan 2020^x

Jenis Tanaman	2019	2020 ^x
(1)	(2)	(3)
Jahe	15 785,00	5 250,00
Laos/Lengkuas	13 470,00	21 122,50
Kunyit	8 141,00	15 875,00

Sumber : BPS, Statistik Pertanian Holtikultura (SPH-BST)
 Catatan : ^x Angka Sementara

<https://limapuluhkotakab.bps.go.id>

4.2 PERKEBUNAN

Tabel 4.2.1 Luas Areal Tanaman Perkebunan Menurut Kecamatan dan Jenis Tanaman (Ha) di Kecamatan Akabiluru, 2019 dan 2020

Kecamatan	Kelapa		Pinang		Karet		Kopi	
	2019 ^x	2020 ^x	2019 ^x	2020 ^x	2019 ^x	2020 ^x	2019 ^x	2020 ^x
(1)	(2)	(3)	(4)	(5)	(6)	(7)	(8)	(9)
Akabiluru	150,00	150,00	33,00	38,00	269,00	269,00	87,00	124,00

Bersambung.....

Lanjutan Tabel 4.2.1

Kecamatan	Kakao		Cengkeh		Cassivera		Tembakau	
	2019 ^x	2020 ^x	2019 ^x	2020 ^x	2019 ^x	2020 ^x	2019 ^x	2020 ^x
(1)	(10)	(11)	(12)	(13)	(14)	(15)	(16)	(17)
Akabiluru	1 334,00	1 278,00	35,00	35,00	117,00	116,00	8,00	10,00

Sumber : BPS, Statistik Pertanian Holtikultura (SPH-BST)
 Catatan : ^x Angka Sementara

<https://limapuluhkotakab.bps.go.id>

Tabel 4.2.2 Produksi Tanaman Perkebunan Menurut Kecamatan dan Jenis Tanaman (Ton) di Kecamatan Akabiluru, 2019 dan 2020

Kecamatan	Kelapa		Pinang		Karet		Kopi	
	2019 ^x	2020 ^x	2019 ^x	2020 ^x	2019 ^x	2020 ^x	2019 ^x	2020 ^x
(1)	(2)	(3)	(4)	(5)	(6)	(7)	(8)	(9)
Akabiluru	161,18	131,00	26,36	15,60	60,60	36,00	102,83	60,00

Bersambung.....

Lanjutan Tabel 4.2.2

Kecamatan	Kakao		Cengkeh		Cassivera		Tembakau	
	2019 ^x	2020 ^x	2019 ^x	2020 ^x	2019 ^x	2020 ^x	2019 ^x	2020 ^x
(1)	(10)	(11)	(12)	(13)	(14)	(15)	(16)	(17)
Akabiluru	377,85	117,67	8,10	4,50	20,75	17,60	6,46	6,00

Sumber : BPS, Statistik Pertanian Holtikultura (SPH-BST)
 Catatan : ^x Angka Sementara

<https://limapuluhkotakab.bps.go.id>

4.3 PETERNAKAN

Tabel 4.3.1 Populasi Ternak Besar dan Kecil dirinci Menurut Nagari di Kecamatan Akabiluru (Ekor), 2019 dan 2020

Nagari	Kerbau		Sapi		Kambing	
	2019	2020	2019	2020	2019	2020
(1)	(2)	(3)	(4)	(5)	(6)	(7)
Koto Tengah Batu Ampa	131	106	70	63	562	476
Batuhampar	192	79	235	207	305	256
Sariak Laweh	588	319	791	803	384	310
Sungai Balantiak	182	80	213	196	161	122
Suayan	415	301	363	344	258	205
Pauh Sangik	239	216	196	179	133	68
Durian Gadang	115	97	86	76	212	101
Kecamatan Akabiluru	1 862	1 198	1 954	1 868	2 015	1 538

Sumber : Dinas Peternakan dan Kesehatan Hewan Kabupaten Lima Puluh Kota

Tabel 4.3.2 Populasi Ternak Unggas Dirinci Menurut Nagari di Kecamatan Akabiluru (Ekor), 2019 dan 2020

Nagari	Ayam Buras		Ayam Petelur		Ayam Pedaging		Itik	
	2019	2020	2019	2020	2019	2020	2019	2020
(1)	(2)	(3)	(4)	(5)	(6)	(7)	(8)	(9)
Koto Tengah Batu Ampa	1 435	1 430	126 000	143 000	72 000	73 000	1 458	1 458
Batuhampar	7 236	7 250	16 000	18 000	-	-	2 957	2 850
Sariak Laweh	1 446	1 450	18 250	3 500	1 006 000	900 500	1 396	1 350
Sungai Balantiak	551	557	1 950	1 400	-	-	554	552
Suayan	1 527	1 535	25 000	2 500	136 000	77 000	463	465
Pauh Sangik	310	320	16 000	8 000	59 000	30 000	224	230
Durian Gadang	6 718	6 500	-	-	220 000	197 000	1 020	984
Kecamatan Akabiluru	19 223	19 042	203 200	176 400	1493 000	1 277 500	8 072	7 889

Sumber : Dinas Peternakan dan Kesehatan Hewan Kabupaten Lima Puluh Kota



Sensus
Penduduk
2020

DATA

MENCERDASKAN BANGSA

<https://limapuluhkotakab.bps.go.id>



**BADAN PUSAT STATISTIK
KABUPATEN LIMA PULUH KOTA**

Jln. Simpang KOMPI Senapan C No. 26 A Sarilamak

Telp/Fax (0752) 7750263,

Homepage : <http://limapuluhkotakab.bps.go.id> E-mail : bps1308@bps.go.id

ISBN 978-623-6920-13-8



9 786236 920138