



KATALOG BPS :1102001.3276021



**BADAN PUSAT STATISTIK KOTA DEPOK
BPS-STATISTICS OF DEPOK CITY**

**KECAMATAN CIPAYUNG
DALAM ANGKA TAHUN 2014**

Nomor ISBN : 978-602-71062-3-9

Nomor Publikasi : 3276.1406

Katalog BPS : 1102001.3276021

Ukuran Buku : 21 cm x 14,8 cm

Jumlah Halaman : ix + 57 halaman

Naskah:

KSK Kecamatan Cipayung

Gambar Kulit:






Seksi Integrasi Pengolahan dan Diseminasi Statistik

Diterbitkan Oleh :

Badan Pusat Statistik Kota Depok

Boleh dikutip dengan menyebut sumbernya



-  Kelurahan Bojongpondok Terong
-  Kelurahan Cipayung
-  Kelurahan Cipayungjaya
-  Kelurahan Pondokjaya
-  Kelurahan Ratujoya

PEMERINTAHAN KOTA DEPOK

SAMBUTAN

KEPALA BPS KOTA DEPOK

Dengan mengucapkan syukur Alhamdulillah, kami menyambut atas terbitnya Buku Kecamatan Cipayung Dalam Angka Tahun 2014 ini. Buku ini sangat diperlukan bagi setiap penyusun rencana pembangunan baik oleh pemerintah pusat maupun pemerintah daerah sampai ke tingkat kelurahan, karena pembangunan yang sedang giatnya dilaksanakan saat ini semuanya bertitik tolak untuk usaha mewujudkan kesejahteraan dan kemakmuran bagi seluruh rakyat.

Publikasi ini menggambarkan seluruh aspek sosial dan potensi ekonomi dalam bentuk angka yang sangat penting artinya untuk perencanaan dan evaluasi pelaksanaan pembangunan di wilayah Kecamatan Cipayung.

Kami menyadari bahwa data-data yang disajikan dalam buku publikasi ini masih jauh dari sempurna, oleh karena itu kami mohon agar semua instansi yang ada di kecamatan Cipayung dapat membantu untuk terselenggaranya penerbitan Kecamatan Cipayung Dalam Angka yang lebih baik di masa yang akan datang.

Kepada Koordinator Statistik Kecamatan serta instansi yang ada di lingkungan Kecamatan Cipayung yang telah membantu hingga terbitnya publikasi ini disampaikan terima kasih. Semoga publikasi ini berguna bagi semua pihak, khususnya bagi kepentingan pembangunan daerah.

Depok, Agustus 2014
Kepala BPS Kota Depok



TATA DJUMANTARA, S.E.
NIP. 195806131983021001

PENDAHULUAN

Cipayung adalah sebuah kecamatan di kota Depok, provinsi Jawa Barat, Indonesia. Kecamatan Cipayung berada di wilayah kota Depok sebelah selatan. Jumlah kelurahan di kecamatan Cipayung sebanyak 6 kelurahan yaitu :Cipayung Jaya, B. P. Terong, Pondok Jaya, Ratujaya dan Cipayung. Wilayah cipayung merupakan daerah dataran rendah – perbukitan bergelombang lemah dengan ketinggian antara 70 – 100 meter diatas permukaan air laut.

Luas wilayah Kecamatan Cipayung sebesar 11,63 km². Kecamatan Cipayung dibatasi oleh:

- Sebelah Utara : Kec. Pancoran Mas
- Sebelah Selatan : Kab. Bogor
- Sebelah Timur : Kec. Sukmajaya dan Kec. Cilodong
- Sebelah Barat : Kec. Sawangan

Sarana prasarana

Pendidikan : TK, SD/MI, SLTP/MTs, SMU/MA, Pesantren.

Rekreasi : Pemancingan, Kolam renang, dan Danau.

Kesehatan : Fasilitas kesehatan di kecamatan Cipayung adalah Rumah Sakit, Puskesmas, Puskesmas pembantu, Rumah Bersalin, serta Praktek Dokter dan Bidan.

Transportasi : 1 Stasiun Kereta api Citayam.

DAFTAR ISI

Halaman Katalog	ii
Peta	iii
Sambutan Kepala BPS Kota Depok	iv
Pendahuluan	v
Daftar Isi	vi
Daftar Tabel	vii
BAB I Letak Geografi	1
BAB II Pemerintah	5
BAB III Penduduk dan Tenaga Kerja	8
BAB IV Pendidikan	19
BAB V Kesehatan	24
BAB VI Agama	32
BAB VII Sosial Lainnya	38
BAB VIII Pertanian	43
BAB IX Perhubungan dan Komunikasi	47
BAB X Keuangan	52
BAB XI Lain-lain	57

DAFTAR TABEL

Tabel 1.1	Tingkat Perkembangan Kelurahan	1
Tabel 1.2	Jarak Antar Kelurahan (Km).....	2
Tabel 1.3	Luas Lahan (Ha) Menurut Penggunaannya.....	3
Tabel 2.1	Jumlah Rumah Tangga, RT, dan RW	5
Tabel 2.2	Banyaknya Pegawai Kelurahan Menurut Golongan	6
Tabel 2.3	Banyaknya Pos Hansip dan Anggotanya.....	7
Tabel 3.1	Jumlah Penduduk, Luas Kelurahan, dan Kepadatannya	8
Tabel 3.2	Jumlah Penduduk Menurut Kelompok Umur	9
Tabel 3.3	Jumlah Penduduk Menurut Jenis Kelamin.....	10
Tabel 3.4	Jumlah Penduduk Menurut Jenis Pekerjaan Utama	11
Tabel 3.5	Jumlah Kelahiran dan Kematian	13
Tabel 3.6	Jumlah Penduduk Datang dan Pindah	14
Tabel 3.7	Jumlah Penduduk Menurut Kewarganegaraan Asing	15
Tabel 3.8	Jumlah Penduduk Menurut Tingkat Pendidikan	16
Tabel 3.9	Jumlah Penduduk Menurut Jenis Cacat	18
Tabel 4.1	Jumlah Gedung Sekolah Menurut Status Sekolah	19
Tabel 4.2	Jumlah Sekolah Menurut Status Sekolah	20
Tabel 4.3	Jumlah Murid dan Guru SD Negeri dan Swasta	21
Tabel 4.4	Jumlah Murid dan Guru SLTP Negeri dan Swasta	22
Tabel 4.5	Jumlah Murid dan Guru SLTA Negeri dan Swasta.....	23
Tabel 5.1	Jumlah Tempat Pelayanan Kesehatan	24
Tabel 5.2	Jumlah Tenaga Pelayanan Kesehatan	25
Tabel 5.3	Jumlah Balita yang Mendapat Imunisasi	26

Tabel 5.4	Target dan Realisasi Peserta Keluarga Berencana (KB)	27
Tabel 5.5	Jumlah Pasangan Usia Subur Akseptor Menurut Alat KB	28
Tabel 5.6	Jumlah Akseptor KB Menurut Kelompok Umur	30
Tabel 5.7	Jumlah Pasangan Usia Subur Bukan Akseptor KB	31
Tabel 6.1	Jumlah Sarana Peribadatan	322
Tabel 6.2	Jumlah Penduduk menurut Agama yang Dianut	333
Tabel 6.3	Jumlah Nikah, Talak, Cerai, dan Rujuk	34
Tabel 6.4	Jumlah Sekolah di Lingkungan Kementerian Agama	35
Tabel 6.5	Jumlah Murid dan Guru Sekolah Agama di Lingkungan Kementerian Agama	36
Tabel 7.1	Jumlah Gangguan Kamtibmas Menurut Jenisnya	38
Tabel 7.2	Jumlah Organisasi Menurut Jenisnya dan Anggotanya.....	40
Tabel 7.3	Jumlah Keanggotaan Pramuka Menurut Tingkatannya	41
Tabel 8.1	Luas Panen, Hasil per Hektar, dan Produksi Palawija	43
Tabel 8.2	Luas Panen, Hasil per Hektar, dan Produksi Sayuran	44
Tabel 8.3	Produksi Buah-buahan (Ton)	46
Tabel 9.1	Panjang Jalan (Km) Menurut Jenis Permukaan	47
Tabel 9.2	Banyaknya Jembatan Menurut Jenisnya	48
Tabel 9.3	Jumlah Kendaraan Bermotor Menurut Jenisnya	49
Tabel 9.4	Jumlah Kendaraan Tidak Bermotor Menurut Jenisnya	50
Tabel 9.5	Jumlah Sarana Komunikasi Menurut Jenisnya	51
Tabel 10.1	Perkembangan Pajak Bumi dan Bangunan	52
Tabel 10.2	Target dan Realisasi Penerimaan PBB Dirinci per Desa.....	53
Tabel 10.3	Jumlah Wajib Pajak dan Wajib Pajak Terbayar	54

Tabel 10.4 Besarnya Biaya Proyek Menurut Asalnya.....55

Tabel 11.1 Jumlah Tempat Pemasaran.....57

<http://depokkota.bps.go.id>

Tabel 1.1 Tingkat Perkembangan Kelurahan
di Kecamatan Cipayung Tahun 2013
*Table Village by Level of Development
at Subdistrict of Cipayung, 2013*

No	Kelurahan	Tingkat Perkembangan Kelurahan	Ket
(1)	(2)	(3)	(4)
1	Cipayung Jaya	Swasembada Madya	
2	B. P. Terong	Swasembada Madya	
3	Pondok Jaya	Swasembada Madya	
4	Ratujaya	Swasembada Madya	
5	Cipayung	Swasembada Madya	

Sumber: Kantor Kelurahan di Kecamatan Cipayung
Source : Village Office at Subdistrict of Cipayung

Jarak Antar Kelurahan (Km)
Tabel 1.2 di Kecamatan Cipayung Tahun 2013
*Table Distance Among Village (Km)
at Subdistrict of Cipayung, 2013*

Kelurahan	Cipayung Jaya	B. P. Terong	Pondok Jaya	Ratujaya	Cipayung
Cipayung Jaya		3	4	4	2
B. P. Terong	3		3	2	4
Pondok Jaya	4	3		5	5
Ratujaya	4	2	5		4
Cipayung	2	4	5	4	

Sumber: Kantor Kelurahan di Kecamatan Cipayung
Source : Village Office at Subdistrict of Cipayung

Tabel 1.3 Luas Lahan (Ha) Menurut Penggunaannya
 di Kecamatan Cipayung Tahun 2013
Table *Land Area (Ha) by Land Using
 at Subdistrict of Cipayung, 2013*

No	Kelurahan	Sawah	Perkebunan	Lapangan Olah raga	Peru- mahan
(1)	(2)	(3)	(4)	(5)	(6)
1	Cipayung Jaya	45,00	53,85	0,87	96,25
2	B. P. Terong	2,30	0,00	1,20	111,50
3	Pondok Jaya	0,00	0,00	0,00	41,00
4	Ratujaya	42,00	0,00	8,44	152,32
5	Cipayung	69,43	1,70	1,60	183,30
Jumlah		158,73	55,55	12,11	584,37

Sumber: Kantor Kelurahan di Kecamatan Cipayung
 Source : Village Office at Subdistrict of Cipayung

Luas Lahan (Ha) Menurut Penggunaannya
Tabel 1.3 di Kecamatan Cipayung Tahun 2013
Table *Land Area (Ha) by Land Using
at Subdistrict of Cipayung, 2013*

Lanjutan

No	Kelurahan	Pekan toran	Kolam/ Empang	Tanah Makam	Lain- lain
(1)	(2)	(7)	(8)	(9)	(10)
1	Cipayung Jaya	0,37	0,00	4,85	21,81
2	B. P. Terong	0,00	0,00	0,00	71,33
3	Pondok Jaya	0,00	0,00	0,00	119,00
4	Ratujaya	3,57	0,00	0,00	29,87
5	Cipayung	0,40	4,50	3,20	21,37
Jumlah		4,34	4,50	8,05	263,37

Sumber: Kantor Kelurahan di Kecamatan Cipayung
Source : *Village Office at Subdistrict of Cipayung*

Jumlah Rumah Tangga, RT, dan RW
Tabel 2.1 di Kecamatan Cipayung Tahun 2013
Table Number of Household, RT, and RW
at Subdistrict of Cipayung, 2013

No	Kelurahan	Rumah Tangga	Rukun Tetangga (RT)	Rukun Warga (RW)
(1)	(2)	(3)	(4)	(5)
1	Cipayung Jaya	4 471	42	10
2	B. P. Terong	6 782	89	13
3	Pondok Jaya	10004	55	7
4	Ratujaya	7 840	77	11
5	Cipayung	4 797	67	11
Jumlah		33 894	328	52

Sumber: Kantor Kelurahan di Kecamatan Cipayung
Source : Village Office at Subdistrict of Cipayung

Tabel 2.2 Banyaknya Pegawai Kelurahan Menurut Golongan di Kecamatan Cipayung Tahun 2013
Table *Number of Village Employee by Group at Subdistrict of Cipayung, 2013*

No	Kelurahan	Golongan				Non Golongan
		I	II	III	IV	
(1)	(2)	(3)	(4)	(5)	(6)	(7)
1	Cipayung Jaya	0	2	2	0	5
2	B. P. Terong	0	3	4	0	4
3	Pondok Jaya	0	2	5	0	4
4	Ratujaya	0	1	5	0	11
5	Cipayung	0	2	5	0	5
Jumlah		0	10	21	0	29

Sumber: Kantor Kecamatan Cipayung
 Source : *Cipayung Subdistrict Office*

Banyaknya Pos Hansip dan Anggotanya
di Kecamatan Cipayung Tahun 2013
Tabel 2.3 *Number of Hansip Office and Member
at Subdistrict of Cipayung, 2013*

No	Kelurahan	Pos Hansip	Anggota
(1)	(2)	(3)	(4)
1	Cipayung Jaya	41	61
2	B. P. Terong	48	96
3	Pondok Jaya	15	40
4	Ratujaya	42	70
5	Cipayung	26	40
Jumlah		172	307

Sumber: Kantor Kelurahan di Kecamatan Cipayung
Source : Village Office at Subdistrict of Cipayung

Tabel 3.1 Jumlah Penduduk, Luas Kelurahan, dan Kepadatannya di Kecamatan Cipayung Tahun 2013
Table *Number of Population, Regional Area, and Density at Subdistrict of Cipayung, 2013*

No	Kelurahan	Jumlah Penduduk (jiwa)	Luas (km ²)	Kepadatan (jiwa/km ²)
(1)	(2)	(3)	(4)	(5)
1	Cipayung Jaya	18451	2,22	8321
2	B. P. Terong	36 117	2,44	14808
3	Pondok Jaya	27 096	1,63	16576
4	Ratujaya	36 715	2,65	13871
5	Cipayung	26001	2,69	9668
Jumlah		144380	11,63	12417

Sumber: Proyeksi Penduduk BPS

Source : *Population Projections BPS*

Tabel 3.2 Jumlah Penduduk Menurut Kelompok Umur di Kecamatan Cipayung Tahun 2013
Table *Number of Population by Age Group at Subdistrict of Cipayung, 2013*

No	Kelompok Umur	Laki-laki	Perempuan	Jumlah
(1)	(2)	(3)	(4)	(5)
1	0-4	7793	7471	15264
2	5-9	7 890	7 500	15391
3	10-14	6 821	6 653	13474
4	15-19	6 274	6 220	12 493
5	20-24	5 981	5761	11742
6	25-29	6 798	7159	13957
7	30-34	7 214	7 206	14 420
8	35-39	6 678	6 420	13 098
9	40-44	5 749	5 102	10 851
10	45-49	4 210	3 817	8 028
11	50-54	3050	2 811	5 861
12	55-59	2 127	1 765	3 892
13	60-64	1 194	1 114	2309
14	65-69	824	867	1691
15	70-74	484	514	998
16	75+	395	515	910
Jumlah		73483	70 896	144379

Sumber: Proyeksi Penduduk BPS

Source : Population Projections BPS

Jumlah Penduduk Menurut Jenis Kelamin
Tabel 3.3 di Kecamatan Cipayung Tahun 2013
Table *Number of Population by Sex*
at Subdistrict of Cipayung, 2013

No	Kelurahan	Laki-laki	Perempuan	Jumlah
(1)	(2)	(3)	(4)	(5)
1	Cipayung Jaya	9440	9011	18451
2	B. P. Terong	18 504	17613	36117
3	Pondok Jaya	13 663	13 433	27096
4	Ratujaya	18 533	18 182	36 715
5	Cipayung	13343	12657	26000
Jumlah		73483	70896	144379

Sumber: Proyeksi Penduduk BPS

Source : *Population Projections BPS*

Jumlah Penduduk Menurut Jenis Pekerjaan Utama
Tabel 3.4 di Kecamatan Cipayung Tahun 2013
Table Number of Population by Kind of Main Work at Subdistrict of Cipayung, 2013

No	Kelurahan	Pertanian	Wiraswasta	Buruh	Pengrajin /Industri Kecil
(1)	(2)	(3)	(4)	(5)	(6)
1	Cipayung Jaya	105	1 402	1 357	162
2	B. P. Terong	2 580	5 086	6 845	113
3	Pondok Jaya	181	9 148	7 184	132
4	Ratujaya	235	7 129	8762	48
5	Cipayung	239	1 558	2 149	268
Jumlah		3 340	24 323	26 297	723

Sumber: Kantor Kelurahan di Kecamatan Cipayung
Source : Village Office at Subdistrict of Cipayung

Tabel 3.4 Jumlah Penduduk Menurut Jenis Pekerjaan Utama di Kecamatan Cipayung Tahun 2013
Table Number of Population by Kind of Main Work at Subdistrict of Cipayung, 2013

Lanjutan

No	Kelurahan	PNS	TNI/ POLRI	Pensiun/ Purn	Perdagangan	Lainnya	Jumlah
(1)	(2)	(3)	(4)	(5)	(6)	(7)	(8)
1	Cipayung Jaya	222	31	84	391	11 512	15 266
2	B. P. Terong	560	65	81	2 852	8 924	27 106
3	Pondok Jaya	929	652	730	3 634	3 842	26 432
4	Ratujaya	803	239	259	3 562	2 312	23 349
5	Cipayung	381	57	89	401	14 121	19 263
Jumlah		2 895	1 044	1 243	10 840	40 711	111 416

Sumber: Kantor Kelurahan di Kecamatan Cipayung
Source : Village Office at Subdistrict of Cipayung

Tabel 3.5 Jumlah Kelahiran dan Kematian Menurut Jenis Kelamin di Kecamatan Cipayung Tahun 2013
Table *Number of Birth and Death by Sex at Subdistrict of Cipayung, 2013*

No	Kelurahan	Lahir			Mati		
		Laki-laki	Perempuan	Jumlah	Laki-laki	Perempuan	Jumlah
(1)	(2)	(3)	(4)	(5)	(6)	(7)	(8)
1	Cipayung Jaya	15	14	29	3	2	5
2	B. P. Terong	13	20	33	8	7	15
3	Pondok Jaya	12	14	26	4	3	7
4	Ratujaya	45	30	75	7	1	8
5	Cipayung	4	3	7	1	3	4
Jumlah		89	81	170	23	16	39

Sumber: Kantor Kelurahan di Kecamatan Cipayung
 Source : Village Office at Subdistrict of Cipayung

Tabel 3.6 Jumlah Penduduk Datang dan Pindah Menurut Jenis Kelamin di Kecamatan Cipayung Tahun 2013
Table *Number of Population Come and Move by Sex at Subdistrict of Cipayung, 2013*

No	Kelurahan	Datang			Pindah		
		Laki-laki	Perempuan	Jumlah	Laki-laki	Perempuan	Jumlah
(1)	(2)	(3)	(4)	(5)	(6)	(7)	(8)
1	Cipayung Jaya	4	17	21	9	4	13
2	B. P. Terong	67	69	136	16	36	52
3	Pondok Jaya	15	12	27	20	15	35
4	Ratujaya	15	19	34	9	14	23
5	Cipayung	11	15	26	5	5	10
Jumlah		112	132	244	59	74	133

Sumber: Kantor Kelurahan di Kecamatan Cipayung
 Source : Village Office at Subdistrict of Cipayung

Tabel 3.7 Jumlah Penduduk Menurut Kewarganegaraan Asing di Kecamatan Cipayung Tahun 2013
Table *Number of Population by Foreign Civic at Subdistrict of Cipayung, 2013*

No	Kelurahan	Cina			Asing Lainnya		
		Laki-laki	Perempuan	Jumlah	Laki-laki	Perempuan	Jumlah
(1)	(2)	(3)	(4)	(5)	(6)	(7)	(8)
1	Cipayung Jaya	-	-	-	-	-	-
2	B. P. Terong	-	-	-	-	-	-
3	Pondok Jaya	-	-	-	-	-	-
4	Ratujaya	-	-	-	-	-	-
5	Cipayung	-	-	-	-	-	-
Jumlah		-	-	-	-	-	-

Sumber: Kantor Kelurahan di Kecamatan Cipayung
 Source : Village Office at Subdistrict of Cipayung

Tabel 3.8 Jumlah Penduduk Menurut Tingkat Pendidikan di Kecamatan Cipayung Tahun 2013
Table *Number of Population by Educational Degree at Subdistrict of Cipayung, 2013*

No	Kelurahan	Belum Sekolah	Tdk Tamat SD/Sederajat	Tamat	
				SD	SLTP
(1)	(2)	(3)	(4)	(5)	(6)
1	Cipayung Jaya	3 124	1 388	4 006	2 680
2	B. P. Terong	4090	2 119	6 323	6 246
3	Pondok Jaya	3407	2 530	3 635	5695
4	Ratujaya	1 777	1 241	1 965	3 838
5	Cipayung	2 358	2 766	5 532	3377
Jumlah		14756	10 044	21461	21 836

Sumber: Kantor Kelurahan di Kecamatan Cipayung

Source : *Village Office at Subdistrict of Cipayung*

Tabel 3.8 Jumlah Penduduk Menurut Tingkat Pendidikan di Kecamatan Cipayung Tahun 2013
Table *Number of Population by Educational Degree at Subdistrict of Cipayung, 2013*

Lanjutan

No	Kelurahan	Tamat			Jumlah
		SLTA	Akademik	Universitas	
(1)	(2)	(7)	(8)	(9)	(10)
1	Cipayung Jaya	3 542	268	258	15266
2	B. P. Terong	4 315	1 530	2 483	27106
3	Pondok Jaya	7529	1 228	2 408	26432
4	Ratujaya	8942	1 688	3 898	23349
5	Cipayung	4 718	286	226	19 263
Jumlah		29046	5000	9273	111416

Sumber: Kantor Kelurahan di Kecamatan Cipayung

Source : *Village Office at Subdistrict of Cipayung*

Jumlah Penduduk Menurut Jenis Cacat
Tabel 3.9 di Kecamatan Cipayung Tahun 2013
*Table Number of Population by Kind of Defect
 at Subdistrict of Cipayung, 2013*

No	Kelurahan	Tuna					Cacat Mental
		Rungu	Netra	Grahit	Daksa	Wicara	
(1)	(2)	(3)	(4)	(5)	(6)	(7)	(8)
1	Cipayung Jaya	2	3	-	-	2	4
2	B. P. Terong	3	4	2	-	2	5
3	Pondok Jaya	3	2	-	-	2	3
4	Ratujaya	2	3	2	1	2	1
5	Cipayung	2	4	-	-	-	3
Jumlah		12	16	4	1	8	16

Sumber: Kantor Kelurahan di Kecamatan Cipayung
 Source : Village Office at Subdistrict of Cipayung

Tabel 4.1 Jumlah Gedung Sekolah Menurut Status Sekolah di Kecamatan Cipayung Tahun 2013
Table Number of School Buildings by School Status at Subdistrict of Cipayung, 2013

No	Kelurahan	Negeri				Swasta			
		TK	SD	SLTP	SLTA	TK	SD	SLTP	LTA
(1)	(2)	(3)	(4)	(5)	(6)	(7)	(8)	(9)	(10)
1	Cipayung Jaya	-	2	-	-	2	1	2	1
2	B. P. Terong	-	4	-	-	3	4	5	6
3	Pondok Jaya	-	3	-	-	4	3	1	2
4	Ratujaya	-	4	-	-	4	2	2	1
5	Cipayung	-	2	1	-	1	1	4	3
Jumlah		-	15	1	-	14	11	14	13

Sumber: Dinas Pendidikan Kota Depok

Source : Education Department City of Depok

Tabel 4.2 Jumlah Sekolah Menurut Status Sekolah di Kecamatan Cipayung Tahun 2013
Table *Number of Schools by School Status at Subdistrict of Cipayung, 2013*

No	Kelurahan	Negeri				Swasta			
		TK	SD	SLTP	SLTA	TK	SD	SLTP	SLTA
(1)	(2)	(3)	(4)	(5)	(6)	(7)	(8)	(9)	(10)
1	Cipayung Jaya	-	2	-	-	2	1	2	1
2	B. P. Terong	-	4	-	-	3	4	5	6
3	Pondok Jaya	-	3	-	-	4	3	1	2
4	Ratujaya	-	4	-	-	4	2	2	1
5	Cipayung	-	2	1	-	1	1	4	3
Jumlah		-	15	1	-	14	11	14	13

Sumber: Dinas Pendidikan Kota Depok

Source : *Education Department City of Depok*

Tabel 4.3 Jumlah Murid dan Guru SD Negeri dan Swasta di Kecamatan Cipayung Tahun 2013
Table *Number of Students and Teachers of State and Private SD in Subdistrict of Cipayung, 2013*

No	Kelurahan	Negeri		Swasta		Jumlah	
		Murid	Guru	Murid	Guru	Murid	Guru
(1)	(2)	(3)	(4)	(5)	(6)	(7)	(8)
1	Cipayung Jaya	1 306	46	656	63	1 962	109
2	B. P. Terong	3 357	102	803	43	4160	145
3	Pondok Jaya	1945	63	1 063	74	3008	137
4	Ratujaya	1981	61	497	37	2 478	98
5	Cipayung	1 317	41	187	11	1 504	52
Jumlah		9906	313	3206	228	13112	541

Sumber: Dinas Pendidikan Kota Depok

Source : Education Department City of Depok

Tabel 4.4 Jumlah Murid dan Guru SLTP Negeri dan Swasta di Kecamatan Cipayung Tahun 2013
Table *Number of Students and Teachers of State and Private SLTP at Subdistrict of Cipayung, 2013*

No	Kelurahan	Negeri		Swasta		Jumlah	
		Murid	Guru	Murid	Guru	Murid	Guru
(1)	(2)	(3)	(4)	(5)	(6)	(7)	(8)
1	Cipayung Jaya	-	-	99	11	99	4
2	B. P. Terong	-	-	2 495	150	2 495	150
3	Pondok Jaya	-	-	163	17	163	17
4	Ratujaya	-	-	224	14	224	14
5	Cipayung	1 188	62	1 987	125	3 175	187
Jumlah		1 188	62	4 968	317	6156	379

Sumber: Dinas Pendidikan Kota Depok

Source : *Education Department City of Depok*

Tabel 4.5 Jumlah Murid dan Guru SLTA Negeri dan Swasta di Kecamatan Cipayung Tahun 2013
Table *Number of Students and Teachers of State and Private SLTA at Subdistrict of Cipayung, 2013*

No	Kelurahan	Negeri		Swasta		Jumlah	
		Murid	Guru	Murid	Guru	Murid	Guru
(1)	(2)	(3)	(4)	(5)	(6)	(7)	(8)
1	Cipayung Jaya	-	-	-	-	-	-
2	B. P. Terong	-	-	1 825	109	1 825	109
3	Pondok Jaya	-	-	74	17	74	17
4	Ratujaya	-	-	257	17	257	17
5	Cipayung	-	-	1370	80	1370	80
Jumlah		-	-	3526	223	3526	223

Sumber: Dinas Pendidikan Kota Depok

Source : Education Department City of Depok

Tabel 5.1 Jumlah Tempat Pelayanan Kesehatan di Kecamatan Cipayung Tahun 2013
Table *Number of Health Services Place at Subdistrict of Cipayung, 2013*

No	Kelurahan	Rumah Sakit	Puskesmas	Posyandu	Pos KB	Balai Pengobatan	Jumlah
(1)	(2)	(3)	(4)	(5)	(6)	(7)	(8)
1	Cipayung Jaya	1	-	10	-	4	15
2	B. P. Terong	-	1	15	-	6	22
3	Pondok Jaya	-	-	14	-	1	15
4	Ratujaya	-	-	13	-	-	13
5	Cipayung	-	1	16	-	4	21
Jumlah		1	2	68	-	15	86

Sumber: Dinas Kesehatan Kota Depok
 Source : *Health Department City of Depok*

Tabel 5.2 Jumlah Tenaga Pelayanan Kesehatan di Kecamatan Cipayung Tahun 2013
Table *Number of Health Services Personnel at Subdistrict of Cipayung, 2013*

No	Kelurahan	Dokter		Bidan Spesialis	Dukun	Jumlah
		Umum	Gigi			
(1)	(2)	(3)	(4)	(5)	(6)	(7)
1	Cipayung Jaya	4	1	5	3	13
2	B. P. Terong	2	2	4	6	14
3	Pondok Jaya	3	1	1	5	10
4	Ratujaya	1	-	3	5	9
5	Cipayung	3	3	7	2	15
Jumlah		13	7	20	21	61

Sumber: Dinas Kesehatan Kota Depok
 Source : Health Department City of Depok

Tabel 5.3 Jumlah Balita yang Mendapat Imunisasi di Kecamatan Cipayung Tahun 2013
Table *Number of Children Under Five Years Old are Immunized at Subdistrict of Cipayung, 2013*

No	Kelurahan	BCG	DPT III	Polio III	Campak	Jumlah
(1)	(2)	(3)	(4)	(5)	(6)	(7)
1	Cipayung Jaya	428	425	425	417	1 695
2	B. P. Terong	825	884	813	827	3 349
3	Pondok Jaya	581	642	656	600	2 479
4	Ratujaya	824	810	801	835	3 270
5	Cipayung	602	635	585	578	2 400
Jumlah		3 260	3 396	3 280	3 257	13 193

Sumber: Dinas Kesehatan Kota Depok
 Source : Health Department City of Depok

Target dan Realisasi Peserta Keluarga Berencana (KB) di
Tabel 5.4 Kecamatan Cipayung Tahun 2013
Table Target and Realization of KB Participants at Subdistrict of Cipayung, 2013

No	Kelurahan	Target	Realisasi	Persentase
(1)	(2)	(3)	(4)	(5)
1	Cipayung Jaya	546	626	114,65
2	B. P. Terong	547	636	116,27
3	Pondok Jaya	1 043	1 210	116,01
4	Ratujaya	1 162	1136	114,97
5	Cipayung	882	1 055	119,61
Jumlah		4 180	4663	116,30

Sumber: Penyuluh Lapangan Keluarga Berencana di Kecamatan Cipayung
 Source : FeAs Family Planning at Subdistrict of Cipayung

Jumlah Pasangan Usia Subur Akseptor KB Menurut Alat

Tabel 5.5 KBdi Kecamatan Cipayung Tahun 2013

Table Number of Fertile Couples Acceptors KB According to Tools KB at Subdistrict of Cipayung, 2013

No	Kelurahan	Akseptor KB			
		IUD	Pil	Suntik	Kondom
(1)	(2)	(3)	(4)	(5)	(6)
1	Cipayung Jaya	281	438	1 118	23
2	B. P. Terong	437	1 030	2139	16
3	Pondok Jaya	265	725	1 610	58
4	Ratujaya	331	1 080	1 582	35
5	Cipayung	562	713	1 326	45
Jumlah		1 876	3 986	7775	177

Sumber: Penyuluh Lapangan Keluarga Berencana di Kecamatan Cipayung

Source : FeAs Family Planning at Subdistrict of Cipayung

Tabel 5.5 Jumlah Pasangan Usia Subur Akseptor KB Menurut Alat KB di Kecamatan Cipayung Tahun 2013
Table *Number of Fertile Couples Acceptors KB According to Tools KB at Subdistrict of Cipayung, 2013*

Lanjutan

No	Kelurahan	Akseptor KB			
		MOP	MOW	Implant	Jumlah
(1)	(2)	(7)	(8)	(9)	(10)
1	Cipayung Jaya	28	48	100	2036
2	B. P. Terong	25	48	114	3809
3	Pondok Jaya	1	30	102	2 791
4	Ratujaya	44	95	112	3 279
5	Cipayung	44	110	273	3 073
Jumlah		142	331	701	14 988

Sumber: Penyuluh Lapangan Keluarga Berencana di Kecamatan Cipayung

Source : FeAs Family Planning at Subdistrict of Cipayung

Tabel 5.6 Jumlah Akseptor KB Menurut Kelompok Umur di Kecamatan Cipayung Tahun 2013
Table *Number of Acceptors KB by Age Group at Subdistrict of Cipayung, 2013*

No	Kelurahan	15-19	20-29	30-39	40+	Jumlah
(1)	(2)	(3)	(4)	(5)	(6)	(7)
1	Cipayung Jaya	4	1 079	1 475	164	2722
2	B. P. Terong	2	1 705	3 229	359	5295
3	Pondok Jaya	9	1 075	2 612	290	3986
4	Ratujaya	18	1 098	3 209	357	4682
5	Cipayung	7	2 155	1 999	222	4383
Jumlah		40	7112	12 524	1 392	21068

Sumber: Penyuluh Lapangan Keluarga Berencana di Kecamatan Cipayung
 Source : *FeAs Family Planning at Subdistrict of Cipayung*

Jumlah Pasangan Usia Subur Bukan Akseptor KB
Tabel 5.7 di Kecamatan Cipayung Tahun 2013
Table *Number of Fertile Couples of Family Planning Acceptors at Subdistrict of Cipayung, 2013*

No	Kelurahan	Hamil	Ingin Anak	Lainnya	Jumlah
(1)	(2)	(3)	(4)	(5)	(6)
1	Cipayung Jaya	39	140	507	686
2	B. P. Terong	98	540	848	1 486
3	Pondok Jaya	103	157	935	1 195
4	Ratujaya	89	172	1 142	1 403
5	Cipayung	97	299	914	1 310
Jumlah		426	1 308	4346	6080

Sumber: Penyuluh Lapangan Keluarga Berencana di Kecamatan Cipayung
 Source : *FeAs Family Planning at Subdistrict of Cipayung*

Tabel 6.1 Jumlah Sarana Peribadatan di Kecamatan Cipayung Tahun 2013
Table *Number of Worship Place at Subdistrict of Cipayung, 2013*

No	Kelurahan	Masjid	Musholla/ Langgar	Gereja	Pura	Wihara	Jumlah
(1)	(2)	(3)	(4)	(5)	(6)	(7)	(8)
1	Cipayung Jaya	8	17	-	-	-	25
2	B. P. Terong	13	28	-	-	-	41
3	Pondok Jaya	8	18	-	-	-	26
4	Ratujaya	9	31	-	-	-	40
5	Cipayung	8	18	-	-	-	26
Jumlah		46	112	-	-	-	158

Sumber: Kantor Urusan Agama di Kecamatan Cipayung

Source : *Office of Religious Affairs at Subdistrict of Cipayung*

Tabel 6.2 Jumlah Penduduk Menurut Agama yang Dianut di Kecamatan Cipayung Tahun 2013
Table *Number of Populations by Religion at Subdistrict of Cipayung, 2013*

No	Kelurahan	Islam	Kristen		Hindu	Budha	Lain-nya	Jumlah
			Ka- tolik	Pro- testan				
(1)	(2)	(3)	(4)	(5)	(6)	(7)	(8)	(9)
1	Cipayung Jaya	15040	55	114	42	11	4	15266
2	B. P. Terong	24899	681	580	422	511	13	27 106
3	Pondok Jaya	25 348	236	632	30	86	109	26 477
4	Ratujaya	22 148	492	597	66	46	-	23 349
5	Cipayung	18 867	57	297	12	26	4	19 263
Jumlah		106 302	1 521	2 220	572	680	130	111 461

Sumber: Kantor Urusan Agama di Kecamatan Cipayung

Source : *Office of Religious Affairs at Subdistrict of Cipayung*

Tabel 6.3 Jumlah Nikah, Talak, Cerai, dan Rujuk di Kecamatan Cipayung Tahun 2013
Table *Number of Marriages, Divorces, and Reconciliations at Subdistrict of Cipayung, 2013*

No	Kelurahan	Nikah	Talak	Cerai	Rujuk
(1)	(2)	(3)	(4)	(5)	(6)
1	Cipayung Jaya	141	-	-	-
2	B. P. Terong	234	-	-	-
3	Pondok Jaya	366	-	14	-
4	Ratujaya	256	-	-	-
5	Cipayung	251	-	-	-
Jumlah		1 019	-	171	-

Sumber: Kantor Urusan Agama di Kecamatan Cipayung

Source : *Office of Religious Affairs at Subdistrict of Cipayung*

Tabel 6.4 Jumlah Sekolah di Lingkungan Kementerian Agama di Kecamatan Cipayung Tahun 2013
Table *Number of Schools Under The Ministry of Religious at Subdistrict of Cipayung, 2013*

No	Kelurahan	Ibtidaiyah	Tsanawiyah	Aliyah	Jumlah
(1)	(2)	(3)	(4)	(5)	(6)
1	Cipayung Jaya	3	1	1	5
2	B. P. Terong	2	1	1	4
3	Pondok Jaya	2	-	-	2
4	Ratujaya	1	1	-	2
5	Cipayung	4	-	-	4
Jumlah		12	3	2	17

Sumber: Kantor Urusan Agama di Kecamatan Cipayung

Source : *Office of Religious Affairs at Subdistrict of Cipayung*

Jumlah Murid dan Guru Sekolah Agama di Lingkungan
Tabel 6.5 Kementerian Agamadi Kecamatan Cipayung Tahun 2013
Table *Number of Students and Teachers in Schools in Ministry of Religious Affairs at Subdistrict of Cipayung, 2013*

No	Kelurahan	Madrasah		Tsanawiyah	
		Murid	Guru	Murid	Guru
(1)	(2)	(3)	(4)	(5)	(6)
1	Cipayung Jaya	810	41	839	64
2	B. P. Terong	769	34	780	44
3	Pondok Jaya	598	37	-	-
4	Ratujaya	547	22	165	17
5	Cipayung	1 303	68	-	-
Jumlah		4 027	202	1 784	125

Sumber: Kantor Urusan Agama di Kecamatan Cipayung

Source : *Office of Religious Affairs at Subdistrict of Cipayung*

Tabel 6.5 Jumlah Murid dan Guru Sekolah Agama di Lingkungan Kementerian Agama di Kecamatan Cipayung Tahun 2013
Table *Number of Students and Teachers in Schools in Ministry of Religious Affairs at Subdistrict of Cipayung, 2013*

Lanjutan

No	Kelurahan	Aliyah		Jumlah	
		Murid	Guru	Murid	Guru
(1)	(2)	(7)	(8)	(9)	(10)
1	Cipayung Jaya	552	46	2201	151
2	B. P. Terong	103	28	1652	106
3	Pondok Jaya	-	-	598	37
4	Ratujaya	-	-	712	39
5	Cipayung	-	-	1 303	68
Jumlah		655	74	6 466	401

Sumber: Kantor Urusan Agama di Kecamatan Cipayung

Source : *Office of Religious Affairs at Subdistrict of Cipayung*

Tabel 7.1 Jumlah Gangguan Kamtibmas Menurut Jenisnya di Kecamatan Cipayung Tahun 2013
Table *Number of Security Interference by Kind of Interference at Subdistrict of Cipayung, 2013*

No	Kelurahan	Keba- karan	Peni- puan	Peng- rusakan	Peng- gelapan	Temu Mayat
(1)	(2)	(3)	(4)	(5)	(6)	(7)
1	Cipayung Jaya	-	-	-	-	-
2	B. P. Terong	-	-	1	-	2
3	Pondok Jaya	-	1	-	-	-
4	Ratujaya	-	-	1	2	-
5	Cipayung	-	2	-	-	1
Jumlah		-	3	2	2	3

Sumber: Polsek di Kecamatan Cipayung

Source : *The Police Sector at Subdistrict of Cipayung*

Tabel 7.1 Jumlah Gangguan Kamtibnas Menurut Jenisnya di Kecamatan Cipayung Tahun 2013
Table Number of Security Interference by Kind of Interference at Subdistrict of Cipayung, 2013

Lanjutan

No	Kelurahan	Pencurian				Penga- niayaan	Lain- nya
		Kenda- -raan	Ringan	Berat	Keke- -rasan		
(1)	(2)	(8)	(9)	(10)	(11)	(12)	(13)
1	Cipayung Jaya	3	1	1	-	-	-
2	B. P. Terong	7	1	-	-	6	3
3	Pondok Jaya	2	1	2	-	-	-
4	Ratujaya	1	2	1	-	1	1
5	Cipayung	4	-	1	1	3	5
Jumlah		17	5	5	1	10	9

Sumber: Polsek di Kecamatan Cipayung

Source : The Police Sector at Subdistrict of Cipayung

Tabel 7.2 Jumlah Organisasi Menurut Jenisnya dan Anggotanya di Kecamatan Cipayung Tahun 2013
Table Number of Organization by Kind and Member Organization at Subdistrict of Cipayung, 2013

No	Kelurahan	Kesenian		Olah Raga		Karang Taruna		Lain-lain	
		Jumlah	Anggota	Jumlah	Anggota	Jumlah	Anggota	Jumlah	Anggota
(1)	(2)	(3)	(4)	(5)	(6)	(7)	(8)	(9)	(10)
1	Cipayung Jaya	6	85	26	258	1	60	-	-
2	B. P. Terong	8	95	16	176	1	141	-	-
3	Pondok Jaya	8	90	9	142	1	216	-	-
4	Ratujaya	4	65	6	69	1	120	-	-
5	Cipayung	5	83	8	152	1	168	-	-
Jumlah		31	418	65	797	5	705	-	-

Sumber: Kantor Kecamatan Cipayung
 Source : Cipayung Subdistrict Office

Tabel 7.3 Jumlah Keanggotaan Pramuka Menurut Tingkatannya di Kecamatan Cipayung Tahun 2013
Table Number of Scout Member by Scout Level at Subdistrict of Cipayung, 2013

No	Kelurahan	Siaga		Penggalang		Penegak		Pandega	
		Putra	Putri	Putra	Putri	Putra	Putri	Putra	Putri
(1)	(2)	(3)	(4)	(5)	(6)	(7)	(8)	(9)	(10)
1	Cipayung Jaya	312	337	389	407	113	99	0	0
2	B. P. Terong	314	337	382	414	59	45	2	1
3	Pondok Jaya	308	294	352	349	15	5	0	0
4	Ratujaya	287	338	264	273	0	0	0	0
5	Cipayung	302	309	380	416	110	90	0	0
Jumlah		1 523	1 615	1 767	1 859	297	239	2	1

Sumber: Kwartir Ranting Kecamatan Cipayung

Source : Kwaran Office at SubDistrict of Cipayung

Tabel 7.3 Jumlah Keanggotaan Pramuka Menurut Tingkatannya di Kecamatan Cipayung Tahun 2013
Table Number of Scout Member by Scout Level at Subdistrict of Cipayung, 2013

Lanjutan

No	Kelurahan	Andalan		Pembina		Mabi		Jumlah	
		Putra	Putri	Putra	Putri	Putra	Putri	Putra	Putri
(1)	(2)	(3)	(4)	(5)	(6)	(7)	(8)	(9)	(10)
1	Cipayung Jaya	4	2	23	31	0	0	841	876
2	B. P. Terong	6	7	37	29	0	0	800	833
3	Pondok Jaya	6	3	21	26	0	0	702	677
4	Ratujaya	5	4	26	29	0	0	582	644
5	Cipayung	6	2	25	30	0	0	823	847
Jumlah		27	18	132	145	0	0	3 748	3 877

Sumber: Kwartir Ranting KecamatanCipayung

Source : Kwaran Office at SubDistrict of Cipayung

Tabel 8.1 Luas Panen, Hasil per Hektar, dan Produksi Palawija di Kecamatan Cipayung Tahun 2013
Table *Harvested Area, Result per Hectar, and Palawija Production at Subdistrict of Cipayung, 2013*

No	Tanaman	Luas Panen (Ha)	Hasil Per Hektar (Ton/Ha)	Produksi (Ton)
(1)	(2)	(3)	(4)	(5)
1	Ubi Kayu	1	10	10
2	Ubi Jalar	-	-	-
3	Jagung	-	-	-
4	Kacang Tanah	-	-	-
5	Kacang Kedelai	-	-	-
6	Kacang Hijau	-	-	-
Jumlah		1	4	12

Sumber: Dinas Pertanian Kota Depok

Source : Agricultural Department City of Depok

Tabel 8.2 Luas Panen dan Produksi Sayuran di Kecamatan Cipayung Tahun 2013
Table *Harvested Area and Vegetables Production at Subdistrict of Cipayung, 2013*

No	Tanaman	Luas Panen (Ha)	Hasil Per Hektar (Ton/Ha)	Produksi (Kg)
(1)	(2)	(3)	(4)	(5)
1	Kacang Panjang	-	-	-
2	Cabe	-	-	-
3	Tomat	-	-	-
4	Terong	-	-	-
5	Buncis	-	-	-
Jumlah		-	-	-

Sumber: Dinas Pertanian Kota Depok

Source : *Agricultural Department City of Depok*

Tabel 8.2 Luas Panen dan Produksi Sayuran di Kecamatan Cipayung Tahun 2013
Table *Harvested Area and Vegetables Production at Subdistrict of Cipayung, 2013*

Lanjutan

No	Tanaman	Luas Panen (Ha)	Hasil Per Hektar (Ton/Ha)	Produksi (Kg)
(1)	(2)	(3)	(4)	(5)
1	Mentimun	-	-	-
2	Labu Siam	-	-	-
3	Kangkung	1	5 000	5 000
4	Bayam	1	4 000	4 000
Jumlah		2		9 000

Sumber: Dinas Pertanian Kota Depok

Source : Agricultural Department City of Depok

Tabel 8.3 Produksi Buah-buahan (Ton)
di Kecamatan Cipayung Tahun 2013
*Table Production of Fruits (Ton)
at Subdistrict of Cipayung, 2013*

No	Buah	Produksi (Ton)
(1)	(2)	(3)
1	Jeruk nipis	-
2	Jeruk siam	-
3	Alpukat	40
4	Durian	5
5	Duku	-
6	Jambu biji	20
7	Jambu air	7
8	Jambu bol	-
9	Nenas	-
10	Mangga	0,4
11	Pepaya	20
12	Pisang	8
13	Rambutan	22
14	Salak	-
15	Sawo	-
16	Belimbing	6
Jumlah		128,4

Sumber: Dinas Pertanian Kota Depok

Source : Agricultural Department City of Depok

Tabel 9.1 Panjang Jalan (Km) Menurut Jenis Permukaan di Kecamatan Cipayung Tahun 2013
Table *Length of Roads (Km) by Surface Kind at Subdistrict of Cipayung, 2013*

No	Kelurahan	Aspal	Kerikil	Tanah	Tidak Dirinci	Jumlah
(1)	(2)	(3)	(4)	(5)	(6)	(7)
1	Cipayung Jaya	22,40	-	0,50	0,50	23,40
2	B. P. Terong	21,79	-	0,20	0,58	22,57
3	Pondok Jaya	19,96	-	5,40	3,24	28,60
4	Ratujaya	13,93	-	0,10	-	14,03
5	Cipayung	28,47	-	-	4,66	33,13
Jumlah		106,55	-	6,20	7,90	121,73

Sumber: Kantor Kelurahan di Kecamatan Cipayung
 Source : Village Office at Subdistrict of Cipayung

Tabel 9.2 Banyaknya Jembatan Menurut Jenisnya
 di Kecamatan Cipayung Tahun 2013
Table *Number of Bridge by Kind of Bridge
 at Subdistrict of Cipayung, 2013*

No	Kelurahan	Beton	Besi	Bambu	Jumlah
(1)	(2)	(3)	(4)	(5)	(6)
1	Cipayung Jaya	6	3	1	10
2	B. P. Terong	4	-	-	4
3	Pondok Jaya	3	1	-	4
4	Ratujaya	7	2	1	10
5	Cipayung	4	2	-	6
Jumlah		24	8	2	34

Sumber: Kantor Kelurahan di Kecamatan Cipayung
 Source : Village Office at Subdistrict of Cipayung

Tabel 9.3 Jumlah Kendaraan Bermotor Menurut Jenisnya di Kecamatan Cipayung Tahun 2013
Table *Number of Motor Vehicles by Type of Motor Vehicles at Subdistrict of Cipayung, 2013*

No	Kelurahan	Bus	Truk	Sedan	Bemo	Ang- kutan	Sepeda Motor	Jumlah
(1)	(2)	(3)	(4)	(5)	(6)	(7)	(8)	(9)
1	Cipayung Jaya	-	2	68	-	7	1 167	1 245
2	B. P. Terong	-	6	71	-	12	2 754	2 844
3	Pondok Jaya	-	4	45	-	16	1 978	2 043
4	Ratujaya	-	3	72	-	20	1 639	1 735
5	Cipayung	1	4	57	-	14	1 710	1 786
Jumlah		1	19	314	-	70	9 248	9 652

Sumber: Kantor Kelurahan di Kecamatan Cipayung
 Source : Village Office at Subdistrict of Cipayung

Tabel 9.4 Jumlah Kendaraan Tidak Bermotor Menurut Jenisnya di Kecamatan Cipayung Tahun 2013
Table *Number of Non Motor Vehicles by Type of Motor Vehicles at Subdistrict of Cipayung, 2013*

No	Kelurahan	Delman	Becak	Sepeda	Jumlah
(1)	(2)	(3)	(4)	(5)	(6)
1	Cipayung Jaya	-	-	90	90
2	B. P. Terong	-	-	483	483
3	Pondok Jaya	-	10	140	150
4	Ratujaya	-	11	134	145
5	Cipayung	-	10	140	150
Jumlah		-	31	987	1 018

Sumber: Kantor Kelurahan di Kecamatan Cipayung
 Source : Village Office at Subdistrict of Cipayung

Tabel 9.5 Jumlah Sarana Komunikasi Menurut Jenisnya di Kecamatan Cipayung Tahun 2013
Table *Number of Communication Facilities by Kind at Subdistrict of Cipayung, 2013*

No	Kelurahan	Telepon	Radio	Televisi	Kantor Pos
(1)	(2)	(3)	(4)	(5)	(6)
1	Cipayung Jaya	912	-	9 790	-
2	B. P. Terong	2 034	-	2 998	-
3	Pondok Jaya	2 383	598	2 595	-
4	Ratujaya	2 360	522	4 079	-
5	Cipayung	1 670	880	4 248	-
Jumlah		9 360	1 999	23 709	-

Sumber: Kantor Kelurahan di Kecamatan Cipayung
 Source : Village Office at Subdistrict of Cipayung

Perkembangan Pajak Bumi dan Bangunan
Tabel 10.1 di Kecamatan Cipayung Tahun 2013
*Table Growth of Ground and Building Tax
 at Subdistrict of Cipayung, 2013*

No	Tahun	Target	Realisasi	Persentase
(1)	(2)	(3)	(4)	(5)
1	2007	1 279 457 823	684 557 484	53,50
2	2008	2 633 773 072	886 061 132	33,64
3	2009	1 945 249 890	1 058 172 135	54,40
4	2010	2 071 741 777	1 018 702 403	49,17
5	2011	2 514 513 233	1 418 101 227	56,40
6	2012	3 252 981 908	2 183 382 668	67,12
7	2013	3 288 038 884	2 469 654 622	75,11

Sumber: Kantor Kecamatan Cipayung
 Source : *Cipayung Subdistrict Office*

Target dan Realisasi Penerimaan PBB Dirinci per Desa
Tabel 10.2 di Kecamatan Cipayung Tahun 2013
Table Target and Realization of PBB Revenue by Village at Subdistrict of Cipayung, 2013

No	Kelurahan	Target	Realisasi	Persentase (%)
(1)	(2)	(3)	(4)	(5)
1	Cipayung Jaya	358 452 615	257 831 883	71,93
2	B. P. Terong	591 140 466	415 300 961	70,25
3	Pondok Jaya	779 588 772	609 860 209	78,23
4	Ratujaya	853 994 203	703 973 322	82,43
5	Cipayung	704 862 828	482 688 247	68,48
Jumlah		3288 038 884	2469 654 622	74,26

Sumber: Kantor Kecamatan Cipayung
 Source : *Cipayung Subdistrict Office*

Jumlah Wajib Pajak dan Wajib Pajak Terbayar
Tabel 10.3 di Kecamatan Cipayung Tahun 2013
Table *Number of Tax Duty and Paid Tax Duty
 at Subdistrict of Cipayung, 2013*

No	Kelurahan	Wajib Pajak	Wajib Pajak Terbayar	Persentase
(1)	(2)	(3)	(4)	(5)
1	Cipayung Jaya	4 424	3 152	71,93
2	B. P. Terong	7 838	5 616	70,25
3	Pondok Jaya	7 039	5 234	78,23
4	Ratujaya	9 067	7 463	82,43
5	Cipayung	7 748	5 319	68,48
Jumlah		36116	26 784	74,26

Sumber: Kantor Kecamatan Cipayung
 Source : *Cipayung Subdistrict Office*

Besarnya Biaya Proyek Menurut Asalnya
Tabel 10.4 di Kecamatan Cipayung Tahun 2013
Table *Number of Project Cost by Project Source
at Subdistrict of Cipayung, 2013*

No	Kelurahan	Swadaya	Pemerintah	Jumlah
(1)	(2)	(3)	(4)	(5)
1	Cipayung Jaya	2 014 050 000	2 085 569 000	4 099 619 000
2	B. P. Terong	4 997 104 000	-	4 997 104 000
3	Pondok Jaya	1 818 707 000	2 954 495 000	4 773 202 000
4	Ratujaya	3 491 623 000	2 105 798 000	5 597 421 000
5	Cipayung	3 523 144 200	2 787 894 000	6 311 038 200
Jumlah		15 844628200	9933756 000	25778384 200

Sumber: Kantor Kecamatan Cipayung
Source : *Cipayung Subdistrict Office*

Jumlah Tempat Pemasaran
Tabel 11.1 di Kecamatan Cipayung Tahun 2013
Table *Number of Marketing Place
at Subdistrict of Cipayung, 2013*

No	Kelurahan	Pasar	Kios	Warung	Toko	Lainnya	Jumlah
(1)	(2)	(3)	(4)	(5)	(6)	(7)	(8)
1	Cipayung Jaya	-	10	287	76	-	373
2	B. P. Terong	1	-	299	73	-	373
3	Pondok Jaya	-	18	215	46	-	279
4	Ratujaya	-	9	427	74	-	510
5	Cipayung	-	12	187	52	-	251
Jumlah		1	49	1 415	321	-	1 786

Sumber: Kantor Kelurahan di Kecamatan Cipayung
Source : *Village Office at Subdistrict of Cipayung*

DATA

MENCERDASKAN BANGSA

<http://depokkota.bps.go.id>



**Badan Pusat Statistik
Kota Depok**

Jl. Boulevard Grand Depok City, Cilodang Kota Depok

Telp. 021-771 0370, Fax: 021-7782 5913

Email: bps3276@bps.go.id homepage: <http://www.depokkota.bps.go.id>

ISBN 978-602-71062-3-9



9

786027

106239