



110201.6211.021

RUNGAN HULU DALAM ANGKA 2007



**BADAN PUSAT STATISTIK
KABUPATEN GUNUNG MAS**

RUNGAN HULU DALAM ANGKA 2007

No Publikasi : 62011.0713

Katalog BPS : 110201.62.11.021

Naskah :

**Koordinator Statistik Kecamatan Rungan Hulu
Badan Pusat Statistik Kabupaten Gunung Mas**

Gambar Kulit :

**Seksi Integrasi Pengolahan Data Statistik
Badan Pusat Statistik Kabupaten Gunung Mas**

Diterbitkan Oleh :

Badan Pusat Statistik Kabupaten Gunung Mas

“Boleh Dikutip Dengan Menyebutkan Sumbernya”

KATA PENGANTAR

Puji syukur kami panjatkan kepada Tuhan Yang Maha Esa, di mana Buku Publikasi “*Rungan Hulu dalam Angka 2007*” ini dapat diterbitkan, dalam rangka memenuhi kebutuhan bagi pemakai data, baik pemerintah maupun swasta dan atau masyarakat lainnya.

Data yang disajikan dalam bentuk tabel memuat keterangan nama desa/kelurahan, kependudukan, pendidikan, kesehatan, sosial budaya, perekonomian, perhubungan dan komunikasi dan pertanian, di mana semuanya akan menggambarkan ragam potensi yang ada di masing-masing desa/kelurahan yang ada di wilayah Kecamatan Rungan Hulu .

Oleh sebab itu, dalam penyusunan perencanaan proyek pembangunan baik pembangunan nasional maupun pembangunan regional harus didahului dengan kajian yang cermat dan mendalam dari berbagai aspek. Untuk hal tersebut sangat diperlukan adanya informasi data yang akurat dan relevan.

Maka dengan terbitnya buku “*Rungan Hulu dalam Angka 2007*” ini tentunya akan sangat membantu para pelaku pembangunan di wilayah Kecamatan Rungan Hulu khususnya dan Kabupaten Gunung Mas umumnya, baik selaku perencana, pelaksana, maupun pengawas pembangunan sebagai bahan evaluasi sesuai dengan tingkat perkembangan yang ada.

Kepada semua pihak, baik dinas/instansi, Kepala Desa/Lurah yang telah memberikan bantuan berupa data dan informasi sehingga terbitnya buku “*Rungan Hulu dalam Angka 2007*” ini, disampaikan ucapan terima kasih, semoga kerja sama yang baik ini kita bina terus untuk masa-masa yang akan datang.

Akhirnya saran dan pendapat demi sempurnanya buku publikasi ini, untuk penerbitan yang akan datang kami sambut dengan senang hati

Tumbang Rahuyan, April 2008
A.n. KSK. Rungan Hulu

KRISINTUN
NIP. 340 010 122

KATA SAMBUTAN

Perkenankan saya menyampaikan kegembiraan dan terima kasih yang sedalam-dalamnya serta menyambut baik terbitnya buku publikasi “*Rungan Hulu dalam Angka 2007*” yang merupakan salah satu kegiatan statistik yang bertujuan untuk menyediakan data statistik yang lengkap, dalam rangka mewujudkan Statistik Nasional yang handal, efektif dan efisien guna mendukung perencanaan pembangunan.

Penerbitan “*Rungan Hulu dalam Angka 2007*” ini merupakan upaya untuk menciptakan aspirasi masyarakat terhadap pentingnya arti dan kegunaan data statistik yang disajikan dalam bentuk tabel-tabel yang memuat antara lain nama desa/kelurahan, kependudukan, lingkungan hidup, pendidikan, sosial budaya, kesehatan, perhubungan dan lain-lain.

Dengan demikian dapat kita lihat tingkat pertumbuhan atau perkembangan dengan pemberdayaan potensi yang dimiliki, sehingga selanjutnya diharapkan dapat memberikan manfaat untuk memenuhi kebutuhan bagi para pemakai data baik pemerintah maupun swasta dan atau masyarakat lainnya.

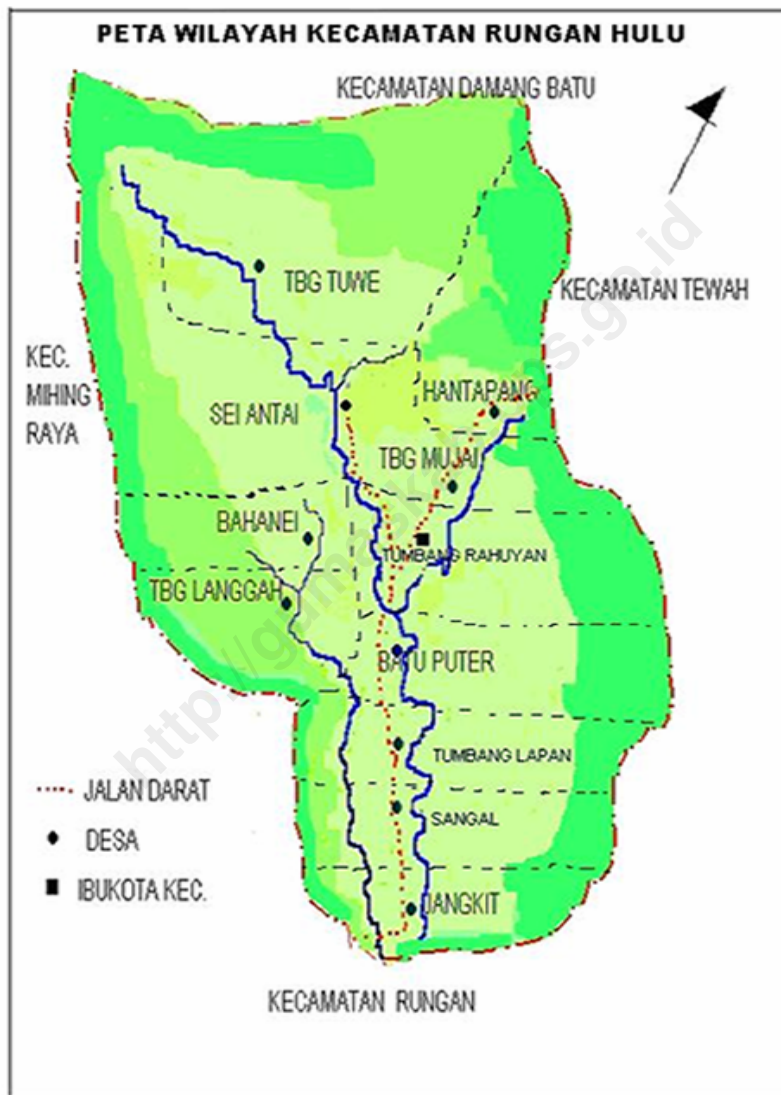
Penyusunan buku “*Rungan Hulu dalam Angka 2007*” merupakan hasil karya Koordinator Statistik Kecamatan dengan bantuan lurah/kepala desa serta dinas/instansi lainnya yang ada di wilayah Kecamatan Rungan Hulu berupa pemberian data dan informasi.

Atas hasil dan kerja sama yang baik ini sekali lagi saya ucapkan terima kasih, dengan harapan agar ditingkatkan terus demi kelancaran pelaksanaan tugas yang telah dibebankan kepada kita masing-masing sehingga berhasil guna dan berdaya guna.

Semoga dengan terbitnya buku ini kiranya dapat membantu para pemakai data, terima kasih.

Tumbang Rahuyan, Maret 2008
Camat Rungan Hulu

Umberson S Rahmat, BA
NIP. 010 163 734

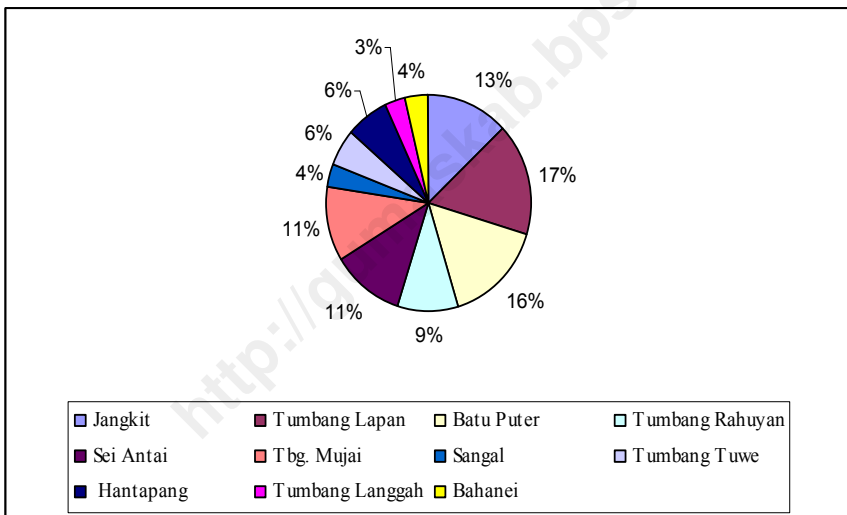


DAFTAR ISI

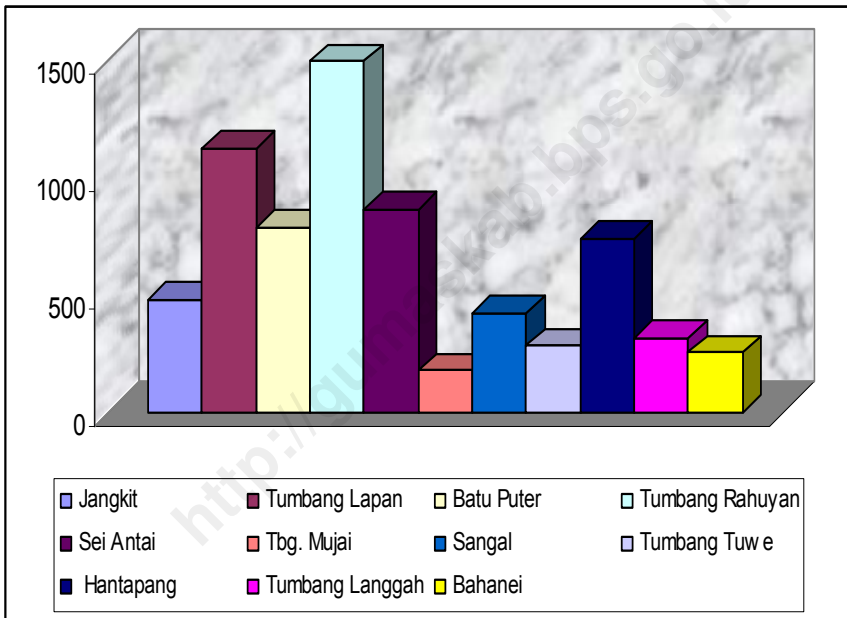
KATA PENGANTAR	i	
KATA SAMBUTAN	ii	
PETA WILAYAH KECAMATAN RUNGAN HULU	iii	
DAFTAR ISI	iv	
PIRAMIDA PENDUDUK	vi	
TABEL: 1	GEOGRAFI	
1.1	LUAS WILAYAH KECAMATAN RUNGAN HULU DIRINCI MENURUT DESA/KELURAHAN	1
1.2	LUAS WILAYAH DIRINCI MENURUT PENGGUNAAN TANAH PER DESA/KELURAHAN	2
TABEL 2	PEMERINTAHAN	
2.1.	DESА/KELURAHAN MENURUT KATEGORI	3
2.2.	BANYAKNYA APARAT PEMERINTAHAN DESA/ KELURAHAN	4
TABEL 3	PENDUDUK	
3.1.	BANYAKNYA PENDUDUK DAN KEPADATANNYA ...	5
3.2.	BANYAKNYA PENDUDUK DAN RATA-RATA PENDUDUK PER RUMAHTANGGA	6
3.3.	BANYAKNYA PENDUDUK MENURUT JENIS KELAMIN	7
3.4.	BANYAKNYA PENDUDUK MENURUT KEWARGANEGARAAN	8
3.5.	PENDUDUK USIA 7 – 15 TAHUN MENURUT STATUS SEKOLAH/TIDAK	9
3.6.	PENDUDUK MENURUT KELOMPOK UMUR	10
3.7.	PENDUDUK MENURUT UMUR DAN JENIS KELAMIN	11
3.8.	BANYAKNYA KELAHIRAN DAN KEMATIAN	14
3.9.	BANYAKNYA MIGRASI MASUK/KELUAR	15
3.10.	ANGKA DAN TINGKAT PERTUMBUHAN PENDUDUK	16
TABEL 4	PENDIDIKAN	
4.1.	BANYAKNYA SEKOLAH TK, KELAS, MURID DAN GURU	17
4.2.	BANYAKNYA SD, KELAS DAN GURU	18
4.3.	BANYAKNYA SLTP NEGERI DAN SWASTA	19
4.4.	BANYAKNYA SLTA, KELAS, MURID DAN GURU	20

TABEL: 5	KESEHATAN DAN KELUARGA BERENCANA	
	5.1. BANYAKNYA SARANA KESEHATAN DAN TENAGA MEDIS	21
	5.2. BANYAKNYA KLINIK KB, POSYANDU DAN KADER KB	22
	5.3. BANYAKNYA PESERTA KB MENURUT JENIS KONTRASEPSI	23
TABEL 6	PEREKONOMIAN	
	6.1. BANYAKNYA KUD DAN NON KUD	24
	6.2. BANYAKNYA SARAN PEREKONOMIAN	25
TABEL 7	AGAMA	
	7.1. BANYAKNYA TEMPAT IBADAH	26
	7.2. BANYAKNYA PEMELUK AGAMA	27
TABEL 8	PERHUBUNGAN DAN INFORMASI	
	8.1. PANJANG JALAN MENURUT FISIK	28
	8.2. BANYAKNYA KENDARAAN DARAT	29
	8.3. BANYAKNYA KENDARAAN SUNGAI	30
	8.4. JUMLAH KANTOR POS/POS PEMBANTU , RUMAH POS, TV DAN RADIO	31
TABEL 9	PERTANIAN	
	9.1. JUMLAH KELOMPOK TANI	32
	9.2. BANYAKNYA ALAT DAN MESIN PERTANIAN	33
	9.3. LUAS TANAMAN PADI SAWAH DAN PADI LADANG/GOGO	34
	9.4. LUAS TANAMAN BUAH-BUAHAN	35
	9.5. LUAS TANAMAN SAYURAN	36
	9.6. LUAS TANAMAN PALAWIJA	37
	9.7. BANYAKNYA PETERNAK	38
	9.8. BANYAKNYA TERNAK MENURUT JENISNYA	38
	9.9. LUAS TANAMAN KARET DAN PRODUKSI	40

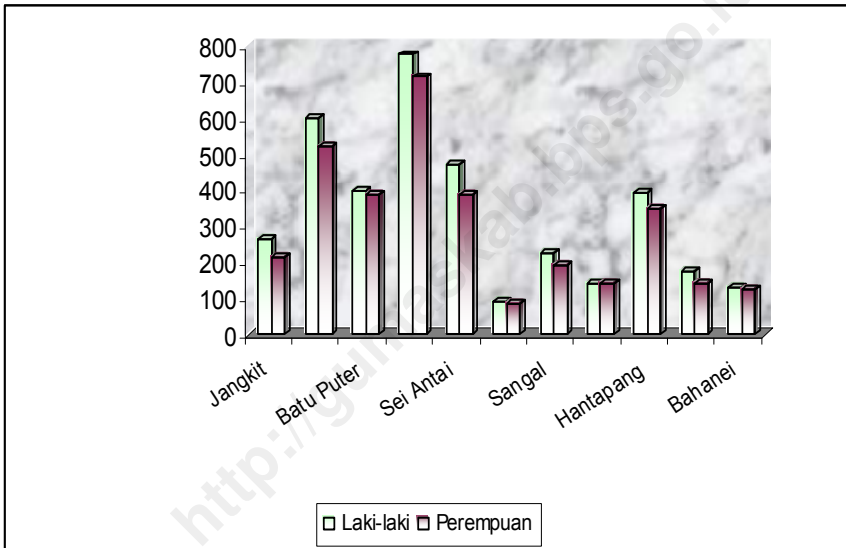
Grafik 1. Luas Wilayah Kecamatan Rungan Hulu Menurut Desa Tahun 2007



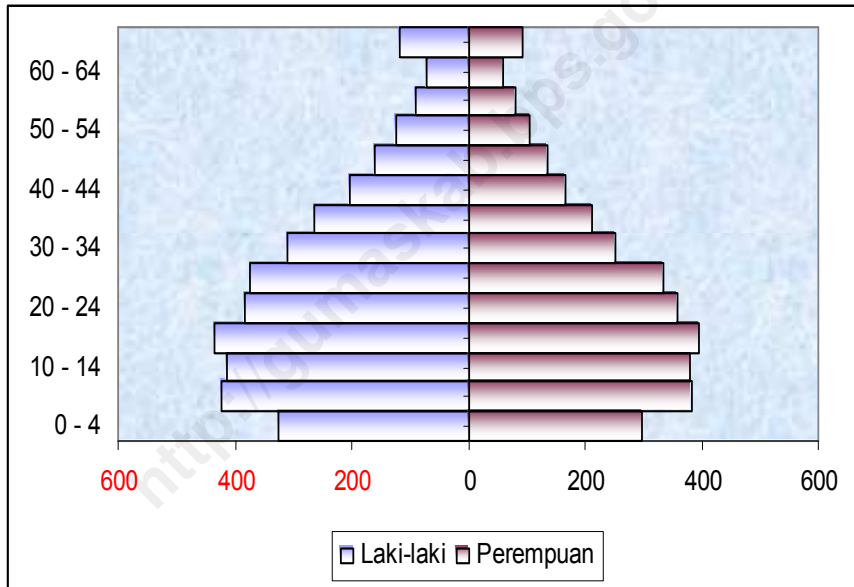
Grafik 2. Jumlah Penduduk Kecamatan Rungan Hulu Menurut Desa Tahun 2007



Grafik 3. Jumlah penduduk Kecamatan Rungan Hulu Menurut Jenis Kelamin dan Desa Tahun 2007



Grafik 4. Piramida Penduduk Kecamatan Rungan Hulu Tahun 2007



TABEL : 1.1. LUAS WILAYAH KECAMATAN MENURUT DESA
(Km2)

DESA	LUAS (Km2)	% TERHADAP LUAS KECAMATAN
(1)	(2)	(3)
Jangkit	103	13,02
Tumbang Lapan	132	16,69
Batu Puter	124	15,68
Tumbang Rahuyan	74	9,36
Sei Antai	90	11,38
Tbg. Mujai	87	11,00
Sangal	29	3,67
Tumbang Tuwe	45	5,69
Hantapang	51	6,45
Tumbang Langgah	27	3,41
Bahanei	29	3,67
JUMLAH	791	100,00

TABEL : 1.2. LUAS WILAYAH MENURUT JENIS PENGGUNAAN TANAH PER DESA (Km²)

DESA	TANAH SAWAH	TANAH KERING	BANGUNAN/ PEKARANGAN	LAIN-NYA	JUM-LAH
(1)	(2)	(3)	(4)	(5)	(6)
Jangkit	-	53,57	2,00	47,43	103,00
Tumbang Lapan	-	72,50	2,00	57,5	132,00
Batu Puter	-	79,07	2,50	42,43	124,00
Tumbang Rahuyan	-	61,57	1,80	10,63	74,00
Sei Antai	-	78,27	1,60	10,13	90,00
Tbg. Mujai	-	79,27	1,20	6,53	87,00
Sangal	-	11,27	1,20	16,53	29,00
Tumbang Tuwe	-	27,27	1,20	16,53	45,00
Hantapang	-	38,57	1,80	10,63	51,00
Tumbang Langgah	-	9,27	1,20	16,53	27,00
Bahanei	-	9,27	1,20	16,53	27,00
JUMLAH	-	519,90	17,70	251,40	789,00

TABEL : 2.1. DESA MENURUT KATEGORI KEADAAN TAHUN 2007

DESA	SWADAYA	SWAKARYA	SWASEMBADA
(1)	(2)	(3)	(4)
Jangkit	-	1	-
Tumbang Lapan	-	1	-
Batu Puter	-	1	-
Tumbang Rahuyan	-	-	1
Sei Antai	-	1	-
Tbg. Mujai	-	1	-
Sangal	1	-	-
Tumbang Tuwe	1	-	-
Hantapang	-	1	-
Tumbang Langgah	1	-	-
Bahanei	1	-	-
JUMLAH	4	6	1

TABEL : 2.2. BANYAKNYA APARAT PEMERINTAH DESA
MENURUT DESA TAHUN 2007

DESA	PAMONG DESA	RW/RK	RT
(1)	(2)	(3)	(4)
Jangkit	5	1	3
Tumbang Lapan	5	1	4
Batu Puter	5	1	3
Tumbang Rahuyan	5	2	6
Sei Antai	5	1	5
Tbg. Mujai	5	-	1
Sangal	5	-	2
Tumbang Tuwe	5	-	1
Hantapang	5	-	4
Tumbang Langgah	5	1	3
Bahanei	5	1	4
JUMLAH	55	8	36

TABEL : 3.1. BANYAKNYA PENDUDUK DAN KEPADATANNYA
MENURUT DESA TAHUN 2007

DESA	JUMLAH PENDUDUK	LUAS (Km2)	KEPADATAN PENDUDUK (JIWA/Km ²)
(1)	(2)	(3)	(4)
Jangkit	482	103	4,68
Tumbang Lapan	1.129	132	8,55
Batu Puter	789	124	6,36
Tumbang Rahuyan	1.498	74	20,24
Sei Antai	862	90	9,58
Tbg. Mujai	175	87	2,01
Sangal	418	29	14,41
Tumbang Tuwe	282	45	6,27
Hantapang	744	51	14,59
Tumbang Langgah	313	27	11,59
Bahanei	253	29	8,72
JUMLAH	6.945	791	8,78

TABEL : 3.2. BANYAKNYA RUMAH TANGGA DAN RATA-RATA PENDUDUK PER RUMAH TANGGA PER DESA

DESA	JUMLAH RUMAH TANGGA	RATA-RATA PENDUDUK PER RUMAH TANGGA
(1)	(2)	(3)
Jangkit	102	4,73
Tumbang Lapan	235	4,80
Batu Puter	187	4,22
Tumbang Rahuyan	306	4,90
Sei Antai	176	4,90
Tbg. Mujai	45	3,89
Sangal	95	4,40
Tumbang Tuwe	65	4,34
Hantapang	156	4,77
Tumbang Langgah	70	4,47
Bahanei	77	3,29
JUMLAH	1.514	4,59

TABEL : 3.3. BANYAKNYA PENDUDUK MENURUTJENIS KELAMIN PER DESA TAHUN 2007

DESA	LAKI-LAKI	PEREMPUAN	JUMLAH	SEX RATIO
(1)	(2)	(3)	(4)	(5)
Jangkit	266	216	482	123
Tumbang Lapan	604	525	1.129	115
Batu Puter	402	387	789	104
Tumbang Rahuyan	780	718	1.498	109
Sei Antai	475	387	862	123
Tbg. Mujai	92	83	175	111
Sangal	228	190	418	120
Tumbang Tuwe	142	140	282	101
Hantapang	397	347	744	114
Tumbang Langgah	174	139	313	125
Bahanei	130	123	253	106
JUMLAH	3.690	3.255	6.945	113

TABEL : 3.4. BANYAKNYA PENDUDUK MENURUT KEWARGA-NEGARAAN PER DESA TAHUN 2007

DESA	WNI	WNA	JUMLAH
(1)	(2)	(3)	(4)
Jangkit	482	-	482
Tumbang Lapan	1.129	-	1.129
Batu Puter	789	-	789
Tumbang Rahuyan	1.498	-	1.498
Sei Antai	862	-	862
Tbg. Mujai	175	-	175
Sangal	418	-	418
Tumbang Tuwe	282	-	282
Hantapang	744	-	744
Tumbang Langgah	313	-	313
Bahanei	253	-	253
JUMLAH	6.945	-	6.945

TABEL : 3.5. PENDUDUK USIA 7 - 15 TAHUN MENURUT STATUS SEKOLAH/TIDAK PER DESA TAHUN 2007

DESA	USIA 7 - 15 TAHUN	STATUS SEKOLAH	
		SEKOLAH	TDK SEKOLAH
(1)	(2)	(3)	(4)
Jangkit	86	83	3
Tumbang Lapan	209	194	15
Batu Puter	110	102	8
Tumbang Rahuyan	247	239	8
Sei Antai	141	128	13
Tbg. Mujai	79	76	3
Sangal	119	110	9
Tumbang Tuwe	129	117	12
Hantapang	165	152	13
Tumbang Langgah	89	80	9
Bahanei	74	67	7
JUMLAH	1.448	1.348	100

-TABEL : 3.6. BANYAKNYA PENDUDUK MENURUT KELOMPOK UMUR DAN JENIS KELAMIN TAHUN 2007

KELOMPOK UMUR	LAKI-LAKI	PEREMPUAN	JUMLAH
(1)	(2)	(3)	(4)
0 - 4	324	297	621
5 - 9	422	383	805
10 - 14	414	380	794
15 - 19	434	395	829
20 - 24	384	360	744
25 - 29	373	335	708
30 - 34	309	251	560
35 - 39	263	213	476
40 - 44	204	166	370
45 - 49	159	135	294
50 - 54	123	105	228
55 - 59	90	80	170
60 - 64	72	61	133
65 +	119	94	213

JUMLAH	3.690	3.255	6.945

TABEL : 3.7. JUMLAH PENDUDUK MENURUT UMUR DAN JENIS KELAMIN TAHUN 2007

UMUR	JENIS KELAMIN		JUMLAH
	LAKI-LAKI	PEREMPUAN	
(1)	(2)	(3)	(4)
0	47	45	92
1	58	54	112
2	67	61	128
3	73	66	139
4	79	71	150
5	82	74	156
6	84	76	160
7	85	77	162
8	86	78	164
9	85	78	163
10	84	77	161
11	82	75	157
12	81	75	156
13	82	76	158
14	85	77	162
15	86	79	165
16	88	80	168
17	89	80	169
18	87	79	166
19	84	77	161
20	81	75	156
21	77	73	150
22	75	71	146
23	75	71	146

Lanjutan Tabel 3.7.

UMUR	JENIS KELAMIN		JUMLAH
	LAKI-LAKI	PEREMPUAN	
(1)	(2)	(3)	(4)
24	76	70	146
25	76	70	146
26	77	70	147
27	76	69	145
28	74	65	139
29	70	61	131
30	67	57	124
31	64	52	116
32	61	49	110
33	59	47	106
34	58	46	104
35	56	45	101
36	55	45	100
37	53	43	96
38	51	41	92
39	48	39	87
40	45	37	82
41	43	35	78
42	40	33	73
43	39	31	70
44	37	30	67
45	35	29	64
46	33	28	61
47	32	27	59
48	30	26	56
49	29	25	54
50	27	23	50
51	26	22	48
52	25	21	46

Lanjutan Tabel 3.7.

UMUR	JENIS KELAMIN		JUMLAH
	LAKI-LAKI	PEREMPUAN	
(1)	(2)	(3)	(4)
53	23	20	43
54	22	19	41
55	20	18	38
56	19	17	36
57	18	16	34
58	17	15	32
59	16	14	30
60	15	13	28
61	15	13	28
62	14	12	26
63	14	12	26
64	14	11	25
65 +	119	94	213
JUMLAH	3.690	3.255	6.945

TABEL : 3.8. BANYAKNYA KELAHIRAN DAN KEMATIAN PENDUDUK MENURUT DESA TAHUN 2007

DESA	KELAHIRAN	KEMATIAN
(1)	(2)	(3)
Jangkit	22	4
Tumbang Lapan	43	8
Batu Puter	35	4
Tumbang Rahuyan	46	9
Sei Antai	18	3
Tbg. Mujai	7	3
Sangal	16	2
Tumbang Tuwe	9	2
Hantapang	26	6
Tumbang Langgah	13	4
Bahanei	13	2
JUMLAH	248	47

TABEL : 3.9. BANYAKNYA PENDUDUK MIGRASI MASUK DAN MIGRASI KELUAR MENURUT DESA

DESA	MIGRASI MASUK	MIGRASI KELUAR
(1)	(2)	(3)
Jangkit	-	30
Tumbang Lapan	334	-
Batu Puter	-	154
Tumbang Rahuyan	681	-
Sei Antai	248	-
Tbg. Mujai	-	357
Sangal	34	-
Tumbang Tuwe	35	-
Hantapang	454	-
Tumbang Langgah	-	222
Bahanei	2	295
JUMLAH	1.788	1.058

TABEL : 3.10. ANGKA & TINGKAT PERTUMBUHAN PENDUDUK
TAHUN 2005 - 2007 MENURUT DESA

DESA	PENDUDUK		ANGKA PERTUM- BUHAN	PERSEN- TASE PERTUM- BUHAN
	2006	2007		
(1)	(2)	(3)	(4)	(5)
Jangkit	486	482	(4)	(0,82)
Tumbang Lapan	941	1.129	188	19,98
Batu Puter	848	789	(59)	(6,96)
Tumbang Rahuyan	1.135	1.498	363	31,98
Sei Antai	728	862	134	18,41
Tbg. Mujai	350	175	(175)	(50,00)
Sangal	393	418	25	6,36
Tumbang Tuwe	260	282	22	8,46
Hantapang	505	744	239	47,33
Tumbang Langgah	418	313	(105)	(25,12)
Bahanei	393	253	(140)	(35,62)
JUMLAH	6.457	6.945	488	7,56

TABEL : 4.1. BANYAKNYA SEKOLAH TK, KELAS, MURID DAN GURU MENURUT DESA TAHUN 2007

DESA	JUMLAH			
	TK	KELAS	MURID	GURU
(1)	(2)	(3)	(4)	(5)
Jangkit	-	-	-	-
Tumbang Lapan	-	-	-	-
Batu Puter	-	-	-	-
Tumbang Rahuyan	1	1	21	2
Sei Antai	-	-	-	-
Tbg. Mujai	-	-	-	-
Sangal	-	-	-	-
Tumbang Tuwe	-	-	-	-
Hantapang	-	-	-	-
Tumbang Langgah	-	-	-	-
Bahanei	-	-	-	-
JUMLAH	1	1	21	2

TABEL : 4.2. BANYAKNYA SD, KELAS, MURID DAN GURU
MENURUT DESA TAHUN 2007

DESA	JUMLAH			
	SD	KELAS	MURID	GURU
(1)	(2)	(3)	(4)	(5)
Jangkit	1	6	115	5
Tumbang Lapan	1	6	130	7
Batu Puter	1	6	149	9
Tumbang Rahuyan	2	12	254	17
Sei Antai	1	6	139	8
Tbg. Mujai	1	6	114	4
Sangal	1	6	64	8
Tumbang Tuwe	-	-	-	-
Hantapang	-	-	-	-
Tumbang Langgah	1	6	76	7
Bahanei	1	6	81	6
JUMLAH	10	60	1.122	71

TABEL : 4.3. BANYAKNYA SLTP, KELAS, MURID DAN GURU MENURUT DESA TAHUN 2007

DESA	SLTP			
	NEGERI	SWASTA	MURID	GURU
(1)	(2)	(3)	(4)	(5)
Jangkit	-	-	-	-
Tumbang Lapan	-	-	-	-
Batu Puter	-	-	-	-
Tumbang Rahuyan	1	-	178	8
Sei Antai	-	-	-	-
Tbg. Mujai	-	-	-	-
Sangal	-	-	-	-
Tumbang Tuwe	-	-	-	-
Hantapang	-	-	-	-
Tumbang Langgah	-	-	-	-
Bahanei	-	-	-	-
JUMLAH	1	-	178	8

TABEL : 4.4. BANYAKNYA SLTA. KELAS. MURID DAN GURU
MENURUT DESA TAHUN 2007

DESA	SLTA			
	NEGERI	SWASTA	MURID	GURU
(1)	(2)	(3)	(4)	(5)
Jangkit	-	-	-	-
Tumbang Lapan	-	-	-	-
Batu Puter	-	-	-	-
Tumbang Rahuyan	-	-	-	-
Sei Antai	-	-	-	-
Tbg. Mujai	-	-	-	-
Sangal	-	-	-	-
Tumbang Tuwe	-	-	-	-
Hantapang	-	-	-	-
Tumbang Langgah	-	-	-	-
Bahanei	-	-	-	-
JUMLAH	-	-	-	-

TABEL : 5.1. JUMLAH SARANA KESEHATAN DAN TENAGA KESEHATAN MENURUT DESA TAHUN 2007

DESA	RUMAH SAKIT	PUSKES MAS/ PUSTU	TENAGA KESEHATAN			DUKUN BERSALIN
			DOK TER	BI DAN	PARA MEDIS	
(1)	(2)	(3)	(4)	(5)	(6)	(7)
Jangkit	-	-	-	-	-	6
Tumbang Lapan	-	-	-	1	-	5
Batu Puter	-	1	-	-	1	3
Tumbang Rahuyan	-	1	1	1	3	6
Sei Antai	-	-	-	-	-	4
Tbg. Mujai	-	-	-	-	-	1
Sangal	-	-	-	-	-	2
Tumbang Tuwe	-	-	-	-	-	2
Hantapang	-	-	-	-	-	5
Tumbang Langgah	-	-	-	-	-	5
Bahanei	-	-	-	-	-	3
JUMLAH	-	2	1	2	4	42

TABEL : 5.2. JUMLAH KLINIK KB. POS YANDU. KADER KB
MENURUT DESA TAHUN 2007

DESA	KLINIK	POS YANDU	KADER
(1)	(2)	(3)	(4)
Jangkit	-	1	-
Tumbang Lapan	-	1	-
Batu Puter	-	1	-
Tumbang Rahuyan	-	1	-
Sei Antai	-	1	-
Tbg. Mujai	-	1	-
Sangal	-	1	-
Tumbang Tuwe	-	1	-
Hantapang	-	1	-
Tumbang Langgah	-	1	-
Bahanei	-	1	-
JUMLAH	-	11	-

TABEL : 5.3. JUMLAH PESERTA KB MENURUT JENIS KONTRASEPSI YANG DIGUNAKAN PER DESA TAHUN 2007

DESA	JENIS KONTRASEPSI						JUM LAH
	PIL	IUD	KON DOM	SUN TIK	IMP LANT	MOW	
(1)	(2)	(3)	(4)	(5)	(6)	(7)	(8)
Jangkit
Tumbang Lapan
Batu Puter
Tumbang Rahuyan
Sei Antai
Tbg. Mujai
Sangal
Tumbang Tuwe
Hantapang
Tumbang Langgah
Bahanei
JUMLAH

TABEL : 6.1. BANYAKNYA KOPERASI UNIT DESA (KUD)
DAN KOPERASI NON KUD MENURUT DESA
TAHUN 2007

DESA	KOPERASI UNIT DESA (KUD)	KOPERASI NON KUD	JUMLAH
(1)	(2)	(3)	(4)
Jangkit
Tumbang Lapan
Batu Puter
Tumbang Rahuyan
Sei Antai
Tbg. Mujai
Sangal
Tumbang Tuwe
Hantapang
Tumbang Langgah
Bahanei
JUMLAH

TABEL : 6.2. BANYAKNYA SARANA PEREKONOMIAN
MENURUT DESA TAHUN 2007

DESA	PASAR	TOKO/ KIOS	WARUNG/ LAINNYA
(1)	(2)	(3)	(4)
Jangkit	-	-	5
Tumbang Lapan	-	-	8
Batu Puter	-	1	12
Tumbang Rahuyan	-	1	14
Sei Antai	-	1	12
Tbg. Mujai	-	1	14
Sangal	-	1	8
Tumbang Tuwe	-	1	12
Hantapang	-	1	8
Tumbang Langgah	-	1	7
Bahanei	-	1	10
JUMLAH	-	9	110

TABEL : 7.1. BANYAKNYA TEMPAT IBADAH MENURUT DESA TAHUN 2007

DESA	MESJID	LANGGAR/ MUSHOLA	GEREJA	PURA	KUIL
(1)	(2)	(3)	(4)	(5)	(6)
Jangkit	-	-	2	-	-
Tumbang Lapan	-	-	1	-	-
Batu Puter	-	-	1	-	-
Tumbang Rahuyan	-	-	2	-	-
Sei Antai	-	-	2	-	-
Tbg. Mujai	-	-	1	-	-
Sangal	-	-	1	-	-
Tumbang Tuwe	-	-	1	-	-
Hantapang	-	-	1	-	-
Tumbang Langgah	-	-	1	-	-
Bahanei	-	-	1	-	-
JUMLAH	-	-	14	-	-

TABEL : 7.2. BANYAKNYA PEMELUK AGAMA DIRINCI MENURUT DESA / KELURAHAN TAHUN 2007

DESA	KRISTEN	KATOLIK	ISLAM	HND. KHRGN	JUMLAH
(1)	(2)	(3)	(4)	(5)	(6)
Jangkit	167	-	68	247	482
Tumbang Lapan	668	-	38	423	1129
Batu Puter	342	-	41	406	789
Tumbang Rahuyan	876	23	24	575	1498
Sei Antai	519	-	31	312	862
Tbg. Mujai	127	-	7	41	175
Sangal	219	14	10	175	418
Tumbang Tuwe	118	-	15	149	282
Hantapang	498	17	6	223	744
Tumbang Langgah	69	-	42	202	313
Bahanei	5	11	9	228	253
JUMLAH	3.608	65	291	2.981	6.945

TABEL : 8.1. PANJANG JALAN MENURUT FISIK PER DESA KEADAAN TAHUN 2007

DESA	JALAN ASPAL (Km)	JALAN DIPERKERAS (Km)	JALAN TANAH (Km)
(1)	(2)	(3)	(4)
Jangkit	-	-	8,12
Tumbang Lapan	-	-	8,16
Batu Puter	-	-	8,24
Tumbang Rahuyan	-	-	5,11
Sei Antai	-	-	5,1
Tbg. Mujai	-	-	5,11
Sangal	-	-	5,64
Tumbang Tuwe	-	-	5,1
Hantapang	-	-	5,64
Tumbang Langgah	-	-	7,1
Bahanei	-	-	6,1
JUMLAH	-	-	69,42

TABEL : 8.2. BANYAKNYA KENDARAAN DARAT BERMOTOR DAN TIDAK BERMOTOR MENURUT DESA TAHUN 2006

DESA	KENDARAAN BERMOTOR		KEND. TDK BERMOTOR	
	RODA EMPAT	RODA DUA	BECAK	SEPEDA
(1)	(2)	(3)	(4)	(5)
Jangkit	-	2	-	2
Tumbang Lapan	-	4	-	-
Batu Puter	-	4	-	-
Tumbang Rahuyan	2	9	-	8
Sei Antai	-	8	-	-
Tbg. Mujai	-	6	-	-
Sangal	17	120	-	60
Tumbang Tuwe	-	4	-	6
Hantapang	-	8	-	-
Tumbang Langgah	-	9	-	-
Bahanei	-	8	-	-
JUMLAH	19	182	-	76

TABEL : 8.3. BANYAKNYA KENDARAAN SUNGAI MENURUT DESA
TAHUN 2007

DESA	BERMOTOR			JUKUNG
	KAPAL MOTOR	SPEEDBOAT/ LONGBOAT	KLOTOK	
(1)	(2)	(3)	(4)	(5)
Jangkit	-	-	8	12
Tumbang Lapan	-	-	6	14
Batu Puter	-	-	10	14
Tumbang Rahuyan	-	-	12	12
Sei Antai	-	-	14	-
Tbg. Mujai	-	-	6	20
Sangal	-	-	20	22
Tumbang Tuwe	-	-	6	14
Hantapang	-	-	12	16
Tumbang Langgah	-	-	12	7
Bahanei	-	-	14	6
JUMLAH	-	-	120	137

TABEL : 8.4. JUMLAH KANTOR POS/POS PEMBANTU, RUMAH POS, KEPEMILIKAN TELEVISI DAN RADIO PER DESA

DESA	KANTOR POS/POS PEMBANTU	RUMAH POS	TELEVISI	RADIO
(1)	(2)	(3)	(4)	(5)
Jangkit	-	-	32	85
Tumbang Lapan	-	-	24	79
Batu Puter	-	-	43	115
Tumbang Rahuyan	-	-	36	76
Sei Antai	-	-	6	56
Tbg. Mujai	-	-	22	70
Sangal	-	-	40	87
Tumbang Tuwe	-	-	2	23
Hantapang	-	-	13	42
Tumbang Langgah	-	-	4	12
Bahanei	-	-	6	24
JUMLAH	-	-	228	669

TABEL : 9.1. JUMLAH KELOMPOK TANI MENURUT KELAS PER DESA
TAHUN 2007

DESA	JUMLAH KELOMPOK TANI	KELAS			
		BELUM	PEMULA	LANJUT	MADYA
(1)	(2)	(3)	(4)	(5)	(6)
Jangkit	5	3	2	-	-
Tumbang Lapan	1	1	-	-	-
Batu Puter	1	1	-	-	-
Tumbang Rahuyan	1	1	-	-	-
Sei Antai	1	1	-	-	-
Tbg. Mujai	2	1	1	-	-
Sangal	1	1	-	-	-
Tumbang Tuwe	2	2	-	-	-
Hantapang	3	2	1	-	-
Tumbang Langgah	1	1	-	-	-
Bahanei	1	1	-	-	-
JUMLAH	19	15	4	-	-

TABEL : 9.2. BANYAKNYA ALAT-ALAT DAN MESIN
PERTANIAN DI KECAMATAN RUNGAN
HULU AKHIR TAHUN 2007

JENIS PERALATAN/MESIN	JUMLAHNYA
(1)	(2)
1. TRAKTOR RODA DUA	2
2. HAND SPRAYER	49
3. EMPOSAN TIKUS	-
4. POMPA AIR	-
5. SABIT BERGERIGI	26
6. OF PEDAL THRESER	2
7. OF POWER THRESER	2
8. PENGGILINGAN PADI KECIL	11
9. RICE REMELING UNIT (RMU)	5
10. PEMIPIL JAGUNG	-
11. PEMARUT SINGKONG	-

TABEL : 9.3. LUAS TANAM, LUAS PANEN, PRODUKSI PADI SAWAH DAN PADI LADANG/GOGO MENURUT DESA MUSIM TANAM 2006/2007

DESA	LUAS TANAM (Ha)		LUAS PANEN (Ha)		PRODUKSI (TON)	
	SA WAH	LA DANG	SA WAH	LA DANG	SA WAH	LA DANG
(1)	(2)		(3)		(4)	
Jangkit	-	24	-	20	-	24,0
Tumbang Lapan	-	53	-	46	-	55,2
Batu Puter	-	46	-	41	-	49,2
Tumbang Rahuyan	-	86	-	78	-	93,6
Sei Antai	-	67	-	60	-	72,0
Tbg. Mujai	-	28	-	24	-	28,8
Sangal	-	144	-	136	-	163,2
Tumbang Tuwe	-	30	-	25	-	30,0
Hantapang	-	51	-	47	-	56,4
Tumbang Langgah	-	46	-	41	-	49,2
Bahanei	-	24	-	20	-	24,0
JUMLAH	-	599	-	538	-	646,0

TABEL : 9.4. LUAS TANAMAN BUAH-BUAHAN MENURUT JENIS TANAMAN DAN PRODUKSI DI KECAMATAN RUNGAN HULU TAHUN 2007

JENIS TANAMAN	LUAS TANAM (Ha.)	PRODUKSI (TON)
(1)	(2)	(3)
1. MANGGA	60	40
2. RAMBUTAN	1.100	550
3. DUKU/LANGSAT	1.550	516
4. JERUK	60	15
5. DURIAN	920	700
6. JAMBU BIJI	175	17.500
7. NANGKA/CEMPEDAK	1.760	800
8. JAMBU AIR	70	15
9. SAWO	50	5
10. PEPAYA	25	0,25
11. PISANG	2.700	135
12. NENAS	1.900	57
13. SALAK	175	1.750
14. BELIMBING	15	0,15
15. SIRSAK	50	1.500

TABEL : 9.5. LUAS TANAMAN SAYURAN MENURUT JENIS TANAMAN DAN PRODUKSI TAHUN 2007

JENIS TANAMAN	LUAS TANAM (Ha.)	PRODUKSI (TON)
(1)	(2)	(3)
1. SAWI/PETSAI	1	1.500
2. KACANG PANJANG	2	3.200
3. CABBAGE	1	3
4. TOMAT	-	-
5. TERONG	1	3.200
6. KETIMUN	1	4.300
7. KANGKUNG	1	1.500
8. BAYAM	1	1.500

TABEL : 9.6. LUAS TANAMAN PALAWIJA MENURUT JENIS TANAMAN DAN PRODUKSI TAHUN 2007

JENIS TANAMAN	LUAS TANAM (Ha.)	PRODUKSI (TON)
(1)	(2)	(3)
1. JAGUNG	350	1.750
2. UBI KAYU	184	1.104
3. UBI JALAR	2	6
4. KACANG TANAH	2	4
5. LAINNYA	-	-

TABEL : 9.7. BANYAKNYA TERNAK YANG DIPELIHARA MENURUT JENIS TERNAK PER DESA TAHUN 2007

DESA/KELURAHAN	JENIS TERNAK				
	KERBAU	SAPI	KAMBING/ DOMBA	BABI	AYAM/ ITIK
(1)	(2)	(3)	(4)	(5)	(6)
Jangkit	-	3	-	8	60
Tumbang Lapan	-	5	-	18	110
Batu Puter	-	5	-	12	90
Tumbang Rahuyan	-	3	-	16	80
Sei Antai	-	2	-	16	130
Tbg. Mujai	-	3	-	12	60
Sangal	-	125	12	28	300
Tumbang Tuwe	-	15	3	12	80
Hantapang	-	2	-	14	110
Tumbang Langgah	-	2	-	16	130
Bahanei	-	2	-	17	110
JUMLAH	-	167	15	169	1.260

TABEL : 9.8. BANYAKNYA PETERNAK MENURUT JENIS TERNAK YANG DIPELIHARA PER DESA TAHUN 2007

DESA/KELURAHAN	JENIS TERNAK				
	KERBAU	SAPI	KAMBING/ DOMBA	BABI	AYAM/ ITIK
(1)	(2)	(3)	(4)	(5)	(6)
Jangkit	-	1	-	3	24
Tumbang Lapan	-	2	-	8	26
Batu Puter	-	2	-	7	24
Tumbang Rahuyan	-	1	-	6	20
Sei Antai	-	1	-	6	32
Tbg. Mujai	-	1	-	4	16
Sangal	-	15	3	6	45
Tumbang Tuwe	-	5	1	4	26
Hantapang	-	1	-	5	30
Tumbang Langgah	-	1	-	6	20
Bahanei	-	2	-	7	24
JUMLAH	-	32	4	62	287

TABEL : 9.9. LUAS TANAMAN KARET DAN PRODUKSI DIRINCI
MENURUT DESA/KELURAHAN 2006

DESA	KARET		RATA-RATA PRODUKSI TON/BULAN
	KARET MUDA (Ha)	KARET BER- PRODUKSI (Ha)	
(1)	(2)	(3)	(4)
Jangkit	89	328	33
Tumbang Lapan	149	598	60
Batu Puter	167	530	53
Tumbang Rahuyan	240	680	68
Sei Antai	180	280	28
Tbg. Mujai	47	453	45
Sangal	112	1,449	145
Tumbang Tuwe	48	300	30
Hantapang	140	220	22
Tumbang Langgah	167	530	53
Bahanei	149	598	60
JUMLAH	1.488	5.966	597

<http://gumaskab.bps.go.id>



BADAN PUSAT STATISTIK KABUPATEN GUNUNG MAS
Jalan Damang Sawang No. 34 Kel. Tampang Tumpang Anjir
Telepon : (0537) 31457
Fax. : (0537) 31457