



KATALOG BPS : 1102001. 3305160

KTP ELEKTRONIK (e-KTP)  
DI KAB. KEBUMEN MULAI 12 MARET 2012  
UNTUK TERWYUJUDNYA AKTORISASI DATA KEPENDUDUKAN NASIONAL



# KECAMATAN KUWARASAN

DALAM ANGKA

Tahun 2012

**BADAN PUSAT STATISTIK  
KABUPATEN KEBUMEN**



# KECAMATAN KUWARASAN

## DALAM ANGKA

### *Tahun 2012*



**BADAN PUSAT STATISTIK  
KABUPATEN KEBUMEN**

JL. ARUNGBINANG NO. 17 A KEBUMEN 54311 Email : bps3305@bps.go.id

## **KECAMATAN KUWARASAN DALAM ANGKA 2012**

Katalog BPS	: 1102001.3305160
Nomor Publikasi	: 3305.1252
Ukuran Buku	: 14,8 Cm x 21 Cm
Jumlah Halaman	: xx + 166 halaman
Naskah	: Koordinator Statistik Kecamatan Kuwarasan
Gambar Kulit	: Kecamatan Kuwarasan
Diterbitkan Oleh	: BPS Kabupaten Kebumen

**Boleh dikutip dengan menyebutkan sumbernya.**

## SAMBUTAN CAMAT

Saya menyambut baik atas terbitnya Publikasi “**Kecamatan Kuwarasan Dalam Angka Tahun 2012**” oleh KSK Kecamatan Kuwarasan. Buku ini dimaksudkan untuk memberi gambaran Umum tentang Geografi, Pemerintahan, Penduduk, Pertanian, Pendidikan, Kesehatan serta kondisi Sosial kecamatan Kuwarasan.

Publikasi **Kecamatan Dalam Angka Tahun 2012** merupakan lanjutan dari publikasi tahun sebelumnya yang menyajikan data-data berbentuk tabel agar lebih memudahkan para pemakai data. Buku ini bisa menjadi sumber data dasar dan diharapkan sebagai acuan perencanaan pembangunan diwilayah Kecamatan Kuwarasan. Oleh karena itu kerja sama dan bantuan dari berbagai pihak baik dari Dinas Instansi Pemerintah maupun Swasta atas terbitnya buku ini kami mengucapkan terima kasih yang sebesar besarnya.

Semoga pada penerbitan tahun mendatang dapat lebih ditingkatkan mutu maupun isinya, agar lebih bisa mengetahui kondisi wilayah Kecamatan Kuwarasan.

Kuwarasan, Juni 2012

Camat Kuwarasan

TRIYONO, SH

Pembina

NIP. 19600921 198607 1 001

---

<http://kebumenkab.bps.go.id>

## KATA PENGANTAR



Publikasi **KECAMATAN KUWARASAN DALAM ANGKA 2011** diterbitkan oleh Koordinator Statistik Kecamatan (KSK) Kuwarasan, memberi gambaran umum tentang Geografi, Penduduk, Pertanian, Kondisi Sosial dan berbagai data dan informasi terpilih seputar Kecamatan Kuwarasan Kabupaten Kebumen. Publikasi **KECAMATAN KUWARASAN DALAM ANGKA 2011** diterbitkan untuk melengkapi publikasi-publikasi statistik yang sudah terbit secara rutin setiap tahun.

Kami menyadari bahwa dalam penerbitan buku ini masih banyak kekurangan, belum sepenuhnya memenuhi kebutuhan data secara lengkap. Karenanya kami sangat mengharap bimbingan, petunjuk serta bantuan dari berbagai pihak, baik secara teknis maupun secara administratif.

Tidak lupa pula ucapan terima kasih kami sampaikan kepada semua pihak yang telah memberi bantuan dalam penerbitan buku ini. Semoga penerbitan buku ini dapat bermanfaat bagi semua pihak.

Kuwarasan, Juni 2012  
KSK Kecamatan Kuwarasan

DANANG SUPRAYOGI, T  
NIP. 19740906 200604 1 016

---

<http://kebumenkab.bps.go.id>

## DAFTAR ISI

Halaman Judul .....	i
Katalog .....	ii
Sambutan Camat .....	iii
Kata Pengantar .....	v
Daftar Isi .....	vii
Daftar Tabel .....	xi
Daftar Grafik .....	xix
Bab I Kondisi Geografi dan Iklim .....	1
Bab II Pemerintahan .....	15
Bab III Penduduk dan Ketenagakerjaan .....	25
Bab IV Sosial .....	43
4.1. Pendidikan .....	45
4.2. Kesehatan .....	79
4.3. Agama .....	93
Bab V Pertanian .....	99
Bab VI Angkutan, Transportasi dan Komunikasi.....	139
Bab VII Perdagangan dan Industri Manufaktur.....	151
Bab VIII Pendapatan Regional .....	159



---

<http://kebumenkab.bps.go.id>

## DAFTAR TABEL

Tabel 1.1	Letak dan Geografis .....	5
Tabel 1.2	Luas Wilayah Menurut Lahan Sawah dan Lahan Kering di Kecamatan Kuwarasan 2011 .....	6
Tabel 1.3	Luas Wilayah Menurut Penggunaanya di Kecamatan Kuwarasan, 2011 .....	7
Tabel 1.4	Karakteristik Lahan (Ph Tanah) di Kecamatan Kuwarasan 2011, 2011 .....	8
Tabel 1.5	Letak Geografis, Topografi dan Ketinggian DPL Kecamatan Kuwarasan, 2011 .....	9
Tabel 1.6	Letak Koordinat Kantor Desa Kecamatan Kuwarasan, 2011.....	10
Tabel 1.7	Jarak Kantor Kecamatan Ke Kantor Desa dan Kantor Kabupaten, 2011 .....	11
Tabel 1.8	Keberadaan Sungai Yang Melintas Desa dan Penggunaan Air Sungai Kecamatan Kuwarasan, 2011 .....	12
Tabel 1.9	Curah Hujan dan Jumlah Hari Hujan di Kecamatan Kuwarasan, 2011 .....	13
Tabel 2.1	Kode Desa, Status Pemerintahan dan Nama SLS di Kecamatan Kuwarasan, 2011 .....	17
Tabel 2.2	Daftar Nama Kades dan Jenis Kelamin di Kecamatan Kuwarasan, 2011 .....	18
Tabel 2.3	Rukun Tetangga, Rukun Warga dan Dusun di Kecamatan Kuwarasan, 2011 .....	19
Tabel 2.4	Perangkat Desa Menurut Jabatan di Kecamatan Kuwarasan, 2011 .....	20
Tabel 2.5	Perangkat Desa Menurut Pendidikan di Kecamatan Kuwarasan, 2011 .....	21
Tabel 2.6	Jumlah BPD, Pendidikan dan Jumlah Produk BPD di Kecamatan Kuwarasan, 2011 .....	22
Tabel 2.7	Gedung Pemerintahan dan Lembaga Desa di Kecamatan Kuwarasan, 2011 .....	23

Tabel 2.8	Jumlah Wajib Pajak, Penerimaan, Realisasi dan Persentase di Kecamatan Kuwarasan, 2011 .....	24
Tabel 3.1	Penduduk Kecamatan Kuwarasan Menurut Jenis Kelamin, Tingkat Pertumbuhan dan Persentase Pertumbuhan Tahun 2000 - 2011 .....	29
Tabel 3.2	Tingkat Pertumbuhan dan Persentase Pertumbuhan Penduduk Kecamatan Kuwarasan, 2011 .....	30
Tabel 3.3	Luas Wilayah, Banyaknya RT, Rumah Tangga, Penduduk dan Rata-Rata Penduduk Per Km <sup>2</sup> , Per RT dan Per Rumah Tangga Di Kecamatan Kuwarasan , 2011 .....	31
Tabel 3.4	Penduduk Kecamatan Kuwarasan Dirinci Menurut Jenis Kelamin, Sex Ratio, dan Persentase Persebaran Per Desa/Kelurahan di Kecamatan Kuwarasan, 2011 .....	32
Tabel 3.5	Penduduk Kecamatan Kuwarasan Dirinci Menurut Kelompok Umur Tunggak dan Jenis Kelamin, 2011 .....	33
Tabel 3.6	Penduduk Kecamatan Kuwarasan Dirinci Menurut Kelompok Umur 5 (Lima) Tahunan dan Jenis Kelamin Dirinci Per Desa/Kelurahan, 2011 .....	35
Tabel 3.7	Penduduk Usia Sekolah di Kecamatan Kuwarasan Menurut Kelompok Usia Sekolah Per Desa/Kelurahan, 2011 .....	41
Tabel 3.8	Penduduk Kecamatan Kuwarasan Dirinci Menurut Usia Produktif dan Usia Tidak Produktif Dirinci Per Desa/Kelurahan, 2011 .....	42
Tabel 4.1.1	Jumlah TK, Nama TK dan Status TK di Kecamatan Kuwarasan, 2011 .....	45
Tabel 4.1.2	Kelas dan Jumlah Siswa TK Menurut Jenis Kelamin di Kecamatan Kuwarasan, 2011 .....	46
Tabel 4.1.3	Tenaga Pengajar Menurut Jabatan di Tingat Sekolah TK di Kecamatan Kuwarasan, 2011 .....	47
Tabel 4.1.4	Tenaga Pengajar Menurut Pendidikan Yang di Tamatkan di Sekolah TK Kecamatan Kuwarasan, 2011 .....	48
Tabel 4.1.5	Jumlah RA, Nama RA dan Status RA di Kecamatan Kuwarasan, 2011 .....	49
Tabel 4.1.6	Jumlah Kelas dan Jumlah Siswa Menurut Jenis Kelamin di Kecamatan Kuwarasan, 2011 .....	50

Tabel 4.1.7	Tenaga Pengajar Menurut Jabatannya di Lingkungan RA Kecamatan Kuwarasan, 2011 .....	51
Tabel 4.1.8	Tenaga Pengajar Menurut Jenjang Pendidikan di Lingkungan RA Kecamatan Kuwarasan, 2011 .....	52
Tabel 4.1.9	Jumlah SD Negeri, Nama SD dan Jumlah Kelas di Kecamatan Kuwarasan, 2011 .....	53
Tabel 4.1.10	Jumlah Siswa SD Menurut Kelas dan Jenis Kelamin di Kecamatan Kuwarasan, 2011 .....	54
Tabel 4.1.11	Jumlah Siswa SD Dirinci Menurut Kelompok Umur di Kecamatan Kuwarasan, 2011 .....	56
Tabel 4.1.12	Jumlah Gedung, Ruang Kelas dan Ruang Guru di Kecamatan Kuwarasan, 2011 .....	58
Tabel 4.1.13	Jumlah Luas Lahan dan Luas Bangunan Sekolah di Kecamatan Kuwarasan, 2011 .....	59
Tabel 4.1.14	Jumlah Karyawan Menurut Status Pekerjaan di Kecamatan Kuwarasan, 2011 .....	60
Tabel 4.1.15	Ratio Guru Terhadap Sekolah, Murid Terhadap Guru dan Murid Terhadap Sekolah Tingkat SD di Kecamatan Kuwarasan, 2011 .....	62
Tabel 4.1.16	Banyaknya MI Nama MI dan Jumlah Kelas di Kecamatan Kuwarasan, 2011 .....	63
Tabel 4.1.17	Jumlah Siswa MI Menurut Kelas dan Jenis Kelamin di Kecamatan Kuwarasan, 2011 .....	64
Tabel 4.1.18	Jumlah Siswa MI Dirinci Menurut Kelompok Umur di Kecamatan Kuwarasan, 2011 .....	66
Tabel 4.1.19	Jumlah Kepala Sekolah, Guru Kelas, GTY, GTTY dan PTTY Tingkat MI di Kecamatan Kuwarasan, 2011 .....	68
Tabel 4.1.20	Jumlah SLTP, Nama Sekolah dan Jumlah Kelas di Kecamatan Kuwarasan, 2011 .....	69
Tabel 4.1.21	Jumlah Siswa Tingkat SLTP Menurut Kelas di Kecamatan Kuwarasan, 2011 .....	70
Tabel 4.1.22	Jumlah Kepala Sekolah, Tenaga Pengajar dan Tenaga Administrasi Tingkat SLTP Menurut Jabatan di Kecamatan Kuwarasan, 2011 .....	71

Tabel 4.1.23	Jumlah Kepala Sekolah, Tenaga Pengajar dan Tenaga Administrasi Tingkat SLTP Menurut Jenjang Pendidikan di Kecamatan Kuwarasan, 2011 .....	72
Tabel 4.1.24	Ratio Guru Terhadap Sekolah, Murid Terhadap Guru dan Murid Terhadap Sekolah Tingkat SLTP di Kecamatan Kuwarasan, 2011 .....	73
Tabel 4.1.25	Jumlah SLTA, Nama Sekolah dan Jumlah Kelas di Kecamatan Kuwarasan, 2011 .....	74
Tabel 4.1.26	Jumlah Siswa Tingkat SLTA Menurut Kelas di Kecamatan Kuwarasan, 2011 .....	75
Tabel 4.1.27	Jumlah Kepala Sekolah, Tenaga Pengajar dan Tenaga Administrasi Tingkat SLTA Menurut Jabatan di Kecamatan Kuwarasan, 2011 .....	76
Tabel 4.1.28	Jumlah Kepala Sekolah, Tenaga Pengajar dan Tenaga Administrasi Tingkat SLTA Menurut Jenjang Pendidikan di Kecamatan Kuwarasan, 2011 .....	77
Tabel 4.1.29	Ratio Guru Terhadap Sekolah, Murid Terhadap Guru dan Murid Terhadap Sekolah Tingkat SLTA di Kecamatan Kuwarasan, 2011 .....	78
Tabel 4.2.1	Jumlah Sarana Kesehatan di Kecamatan Kuwarasan, 2011 .....	89
Tabel 4.2.2	Jumlah Tenaga Medis Menurut Jenisnya di Kecamatan Kuwarasan, 2011 .....	80
Tabel 4.2.3	Jumlah Pasien Yang Berobat Jalan Ke Puskesmas di Kecamatan Kuwarasan, 2011 .....	81
Tabel 4.2.4	Jumlah Pasien Yang Memeriksa Ke Laboratorium Puskesmas di Kecamatan Kuwarasan, 2011 .....	82
Tabel 4.2.5	Jumlah Peserta KB Menurut Metode Kontrasepsi Yang dipakai di Kecamatan Kuwarasan, 2011 .....	83
Tabel 4.2.6	Jumlah PUS (Pasangan Usia Subur) di Kecamatan Kuwarasan, 2011 .....	85
Tabel 4.2.7	Jumlah Bukan Peserta KB (Keluarga Berencana) di Kecamatan Kuwarasan, 2011 .....	86

Tabel 4.2.8	Jumlah Keluarga Prasejahtera, Keluarga Sejahtera 1, Keluarga Sejahtera 2, Keluarga Sejahtera 3, dan Keluarga Sejahtera 3 Plus di Kecamatan Kuwarasan, 2011 .....	87
Tabel 4.2.9	Jumlah Rumah Tangga yang Memiliki WC dan Rumah Tangga yang Biasa Buang Air Besar di Sungai/Parit/Kebun di Kecamatan Kuwarasan, 2011 .....	89
Tabel 4.2.10	Jumlah Rumah Menurut Tipe Rumah di Kecamatan Kuwarasan, 2011 .....	90
Tabel 4.2.11	Jumlah Rumah Menurut Jenis Dinding di Kecamatan Kuwarasan, 2011 .....	91
Tabel 4.2.12	Jumlah Rumah Menurut Jenis Lantai di Kecamatan Kuwarasan, 2011 .....	92
Tabel 4.3.1	Jumlah Penduduk Menurut Agama Yang di Anut di Kecamatan Kuwarasan, 2011 .....	93
Tabel 4.3.2	Jumlah Kejadian NTCR di Kecamatan Kuwarasan, 2011 .....	94
Tabel 4.3.3	Jumlah Sarana Tempat Ibadah di Kecamatan Kuwarasan, 2011 .....	95
Tabel 4.3.4	Jumlah Tanah Wakaf di Kecamatan Kuwarasan, 2011 .....	96
Tabel 4.3.5	Luas Tanah Wakaf Menurut Penggunaannya di Kecamatan Kuwarasan, 2011 .....	97
Tabel 4.3.6	Jumlah Pondok Pesantren, Madrasah Diniyah dan Seminari/Sejenisnya di Kecamatan Kuwarasan, 2011 .....	98
Tabel 5.1	Luas Tanah Sawah (Ha) Menurut Jenis Irigasi di Kecamatan Kuwarasan, 2011 .....	101
Tabel 5.2	Banyaknya Rumah Tangga, Rumah Tangga Pertanian dan Rumah Tangga Petani Gurem di Kecamatan Kuwarasan, 2011 .....	102
Tabel 5.3	Luas Jumlah Luas Tanam, Luas Panen, Produksi dan Produktivitas Tanaman Padi Sawah Masa Tanam I di Kecamatan Kuwarasan, 2011 .....	103
Tabel 5.4	Luas Jumlah Luas Tanam, Luas Panen, Produksi dan Produktivitas Tanaman Padi Sawah Masa Tanam II di Kecamatan Kuwarasan, 2011 .....	104

Tabel 5.5	Luas Jumlah Luas Tanam, Luas Panen, Produksi dan Produktivitas Tanaman Kedelai di Kecamatan Kuwarasan, 2011 .....	105
Tabel 5.6	Luas Jumlah Luas Tanam, Luas Panen, Produksi dan Produktivitas Tanaman Kacang Hijau di Kecamatan Kuwarasan, 2011 .....	106
Tabel 5.7	Jumlah Kelompok Tani Menurut Kelasnya di Kecamatan Kuwarasan, 2011 .....	107
Tabel 5.8	Jumlah Alat Pertanian (Alsintan) Menurut Jenisnya di Kecamatan Kuwarasan, 2011 .....	108
Tabel 5.9	Jumlah Penggilingan Padi Tetap dan Keliling di Kecamatan Kuwarasan, 2011 .....	109
Tabel 5.10	Jumlah Lumbung Padi dan Kapasitas (Ton) di Kecamatan Kuwarasan, 2011 .....	110
Tabel 5.11	Jumlah Ternak Besar Menurut Jenis Ternak di Kecamatan Kuwarasan, 2011 .....	111
Tabel 5.12	Jumlah Unggas Menurut Jenis Unggas di Kecamatan Kuwarasan, 2011 .....	112
Tabel 5.13	Jumlah Rumah Tangga Pemelihara dan Jumlah Ternak Sapi Potong, Sapi Perah dan Kerbau Pada Tanggal 1 Juni 2011 di Kecamatan Kuwarasan .....	113
Tabel 5.14	Jumlah Ternak Sapi Potong Yang Dipelihara Rumah Tangga Menurut Cara Pemeliharaan Pada Tanggal 1 Juni 2011 di Kecamatan Kuwarasan .....	114
Tabel 5.15	Jumlah Ternak Sapi Perah Yang Dipelihara Rumah Tangga Menurut Cara Pemeliharaan Pada Tanggal 1 Juni 2011 di Kecamatan Kuwarasan .....	115
Tabel 5.16	Jumlah Ternak Sapi Potong Yang Dipelihara Rumah Tangga Menurut Tujuan Pemeliharaan Pada Tanggal 1 Juni 2011 di Kecamatan Kuwarasan .....	116
Tabel 5.17	Jumlah Ternak Sapi Perah Yang Dipelihara Rumah Tangga Menurut Tujuan Pemeliharaan Pada Tanggal 1 Juni 2011 di Kecamatan Kuwarasan .....	117

Tabel 5.18	Jumlah Rumah Tangga Peternak Sapi Potong Menurut Tujuan Pemeliharaan Pada Tanggal 1 Juni 2011 di Kecamatan Kuwarasan .....	118
Tabel 5.19	Jumlah Rumah Tangga Peternak Sapi Perah Menurut Tujuan Pemeliharaan Pada Tanggal 1 Juni 2011 di Kecamatan Kuwarasan .....	119
Tabel 5.20	Jumlah Rumah Tangga Pemelihara Sapi Potong Menurut Jenis Rumpun pada Tanggal 1 Juni 2011 di Kecamatan Kuwarasan .....	120
Tabel 5.21	Jumlah Sapi Potong Menurut Jenis Kelamin, Umur, dan Rumpun Pada Tanggal 1 Juni 2011 di Kecamatan Kuwarasan .....	121
Tabel 5.22	Jumlah Ternak Sapi Ongole/PO Menurut Desa/Kelurahan, Jenis Kelamin, dan Umur Pada Tanggal 1 Juni 2011 di Kecamatan Kuwarasan .....	122
Tabel 5.23	Jumlah Ternak Sapi Brahman Menurut Jenis Kelamin, dan Umur Pada Tanggal 1 Juni 2011 di Kecamatan Kuwarasan .....	123
Tabel 5.24	Jumlah Ternak Sapi Limousine Menurut Jenis Kelamin, dan Umur Pada Tanggal 1 Juni 2011 di Kecamatan Kuwarasan .....	124
Tabel 5.25	Jumlah Ternak Sapi Simmetal Menurut Jenis Kelamin, dan Umur Pada Tanggal 1 Juni 2011 di Kecamatan Kuwarasan .....	125
Tabel 5.26	Jumlah Ternak Sapi Lainnya Menurut Jenis Kelamin, dan Umur Pada Tanggal 1 Juni 2011 di Kecamatan Kuwarasan .....	126
Tabel 5.27	Jumlah Ternak Sapi Perah Menurut Jenis Kelamin, dan Umur Pada Tanggal 1 Juni 2011 di Kecamatan Kuwarasan .....	127
Tabel 5.28	Jumlah Ternak Sapi Potong Menurut Mutasi Selama Setahun Yang Lalu di Kecamatan Kuwarasan, 2011 .....	128
Tabel 5.29	Jumlah Ternak Sapi Potong yang di Pelihara Menurut Status Penguasaan pada Tanggal 1 Juni 2011 di Kecamatan Kuwarasan .....	129



Tabel 5.30	Jumlah Ternak Sapi Perah yang di Pelihara Menurut Status Penguasaan pada Tanggal 1 Juni 2011 di Kecamatan Kuwarasan .....	130
Tabel 5.31	Jumlah Ternak Sapi Potong yang Berasal Dari Pihak Lain Menurut Sumber Bantuan Pada Tanggal 1 Juni 2011 di Kecamatan Kuwarasan .....	131
Tabel 5.32	Jumlah Ternak Sapi Perah yang Berasal Dari Pihak Lain Menurut Sumber Bantuan Pada Tanggal 1 Juni 2011 di Kecamatan Kuwarasan .....	132
Tabel 5.33	Jumlah Ternak Sapi Potong Menurut Lokasi Asal Ternak Pada Tanggal 1 Juni 2011 di Kecamatan Kuwarasan .....	133
Tabel 5.34	Jumlah Ternak Sapi Perah Menurut Lokasi Asal Ternak Pada Tanggal 1 Juni 2011 di Kecamatan Kuwarasan .....	134
Tabel 5.35	Jumlah Ternak Sapi Potong Menurut Lokasi Tujuan Penjualan Ternak Pada Tanggal 1 Juni 2011 di Kecamatan Kuwarasan.....	135
Tabel 5.36	Jumlah Ternak Sapi Perah Menurut Lokasi Tujuan Penjualan Ternak Pada Tanggal 1 Juni 2011 di Kecamatan Kuwarasan .....	136
Tabel 5.37	Jumlah Ternak Sapi Potong Menurut Mutasi Ternak Selama Setahun Yang Lalu di Kecamatan Kuwarasan, 2011 .....	137
Tabel 5.38	Jumlah Ternak Sapi Perah Menurut Mutasi Ternak Selama Setahun Yang Lalu di Kecamatan Kuwarasan, 2011 .....	138
Tabel 6.1	Panjang Jalan Desa Menurut Jenisnya di Kecamatan Kuwarasan, 2011 .....	141
Tabel 6.2	Panjang Jalan Antar Desa/Kecamatan Menurut Jenisnya di Kecamatan Kuwarasan, 2011 .....	142
Tabel 6.3	Jumlah Jembatan Desa Menurut Jenisnya dan Kondisi Jembatan di Kecamatan Kuwarasan, 2011 .....	143
Tabel 6.4	Jumlah Jembatan Antar Desa/Kecamatan Menurut Jenisnya di Kecamatan Kuwarasan, 2011 .....	144
Tabel 6.5	Sarana Transportasi Umum Menurut Jenisnya di Kecamatan Kuwarasan, 2011 .....	145
Tabel 6.6	Jumlah Sepeda Motor dan Mobil Pribadi di Kecamatan Kuwarasan, 2011 .....	147

Tabel 6.7	Jumlah TV dan Parabola di Kecamatan Kuwarasan, 2011 .....	148
Tabel 6.8	Jumlah Sarana Informasi dan Telekomunikasi di Kecamatan Kuwarasan, 2011 .....	149
Tabel 7.1	Ada Tidaknya Kelompok Pertokoan, Bangunan Pasar dan Pasar Tanpa Bangunan Di Kecamatan Kuwarasan, 2011.....	153
Tabel 7.2	Jumlah Usaha Perdagangan Menurut Jenisnya di Kecamatan Kuwarasan, 2011 .....	154
Tabel 7.3	Jumlah Lembaga Keuangan di Kecamatan Kuwarasan, 2011 ..	155
Tabel 7.4	Jumlah Industri dan Kerajinan Rumah Tangga di Kecamatan Kuwarasan, 2011 .....	156
Tabel 7.5	Jumlah Industri Gerabah, Industri Dari Kulit, Industri Makanan di Kecamatan Kuwarasan, 2011 .....	157
Tabel 8.1	PDRB Kecamatan Kuwarasan Menurut Sektor Atas Dasar Harga Berlaku Tahun 2006-2010 (Juta Rupiah) .....	161
Tabel 8.2	PDRB Kecamatan Kuwarasan Menurut Sektor Atas Dasar Harga Konstan 2000 Tahun 2006-2010 (Juta Rupiah) .....	162
Tabel 8.3	Distribusi Persentase PDRB Kecamatan Kuwarasan Menurut Sektor Atas Dasar Harga Berlaku Tahun 2006-2010 (Juta Rupiah) .....	163
Tabel 8.4	Distribusi Persentase PDRB Kecamatan Kuwarasan Menurut Sektor Atas Dasar Harga Konstan 2000 Tahun 2006-2010 (Juta Rupiah) .....	164
Tabel 8.5	Pertumbuhan Ekonomi PDRB Kecamatan Kuwarasan Menurut Sektor Atas Dasar Harga Konstan 2000 Tahun 2006-2010 (Persen) .....	165

---

<http://kebumenkab.bps.go.id>

## DAFTAR GRAFIK

Grafik 1.1	Persentase Luas Lahan di Kecamatan Kuwarasan .....	2
Grafik 1.2	Persentase Luas Lahan Menurut Penggunaannya di Kecamatan Kuwarasan .....	2
Grafik 1.3	Curah Hujan dan Hari Hujan Tahun 2011 .....	3
Grafik 2.1	Banyaknya Perangkat Desa Menurut Tingkat Pendidikan .....	15
Grafik 3.1.	Jumlah Penduduk Kecamatan Kuwarasa dari Tahun 2000 – 2011 .....	25
Grafik 3.2.	Jumlah Penduduk Kecamatan Kuwarasa Menurut Jenis Kelamin .....	25
Grafik 4.1.	Sarana Pendidikan di Kecamatan Kuwarasan .....	43
Grafik 4.2.	Grafik 4.2 Banyaknya PUS di Menurut Kelompok Umur Kecamatan Kuwarasan, 2011 .....	44
Grafik 4.3.	Penetapan Keluarga Sejahtera di Kecamatan Kuwarasan, 2011 .....	44
Grafik 5.1	Jumlah Luas, Produktifitas & Produksi Padi Sawah, Kedelai dan Kacang Hijau di Kecamatan Kuwarasan, 2011 .....	99
Grafik 6.1	Panjang Jalan Menurut Jenisnya di Kecamatan Kuwarasan, 2011 .....	139
Grafik 7.1	Sarana Perekonomian di Kecamatan Kuwarasan .....	151
Grafik 8.1	PDRB Kecamatan Kuwarasan 2010 .....	159
Grafik 8.2	Pertumbuhan Ekonomi Kecamatan Kuwarasan 2010 .....	160

---

<http://kebumenkab.bps.go.id>

## BAB I KEADAAN GEOGRAFI DAN IKLIM

Kecamatan Kuwarasan merupakan salah satu dari 26 kecamatan di wilayah Kabupaten Kebumen terletak pada  $7,662715^{\circ}$  Lintang Selatan dan  $109,505067^{\circ}$  Bujur Timur dengan batas - batas sebagai berikut : sebelah utara berbatasan dengan Kecamatan Gombong dan Kecamatan Sempor, sebelah timur berbatasan dengan Kecamatan Adimulyo dan Kecamatan Karangayar, di sebelah selatan berbatasan dengan Kecamatan Puring, dan sebelah barat berbatasan dengan Kecamatan Buayan.

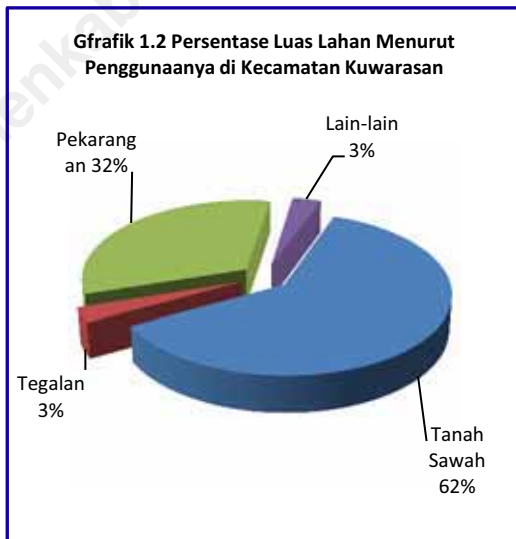
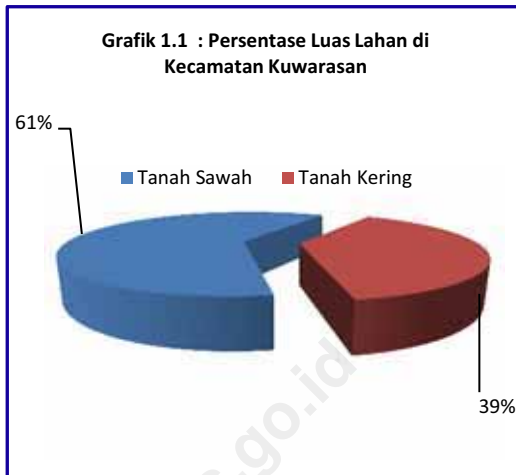


Wilayah Kecamatan Kuwarasan terletak pada ketinggian antara 9 sampai dengan 19 meter di atas permukaan laut. Keseluruhan wilayah kecamatan bertopografi datar. Luas Kecamatan Kuwarasan 3.384 Ha meliputi lahan sawah sebesar 2.062 Ha atau 60,93 % dari luas wilayah kecamatan dan lahan bukan sawah sebesar 1.322 Ha atau 39,07 % dari luas wilayah kecamatan.

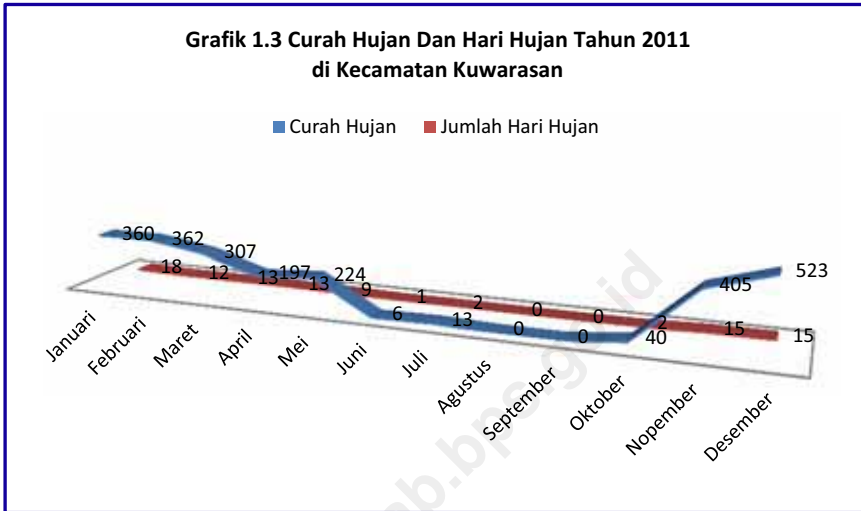
Seluruh desa di Kecamatan Kuwarasan berada di daerah datar sehingga masyarakat menggunakan lahan pertanian untuk pertanian padi sawah dan palawija terutama kedelai dan kacang hijau pada saat musim kemarau.

Luas lahan menurut penggunaannya 62 % untuk lahan sawah, 3 % tegalan, 32 % tanah pekarangan dan 3 % tanah lainnya.

Keadaan iklim di wilayah kecamatan Kuwarasan di pengaruhi tinggi rendahnya curah hujan. Curah hujan tertinggi terjadi pada bulan Desember sedangkan jumlah hari hujan tertinggi berada pada bulan Januari.



Di Kecamatan Kuwarasan terdapat satu stasiun pengamat di desa Serut. Pada tahun 2011 musim kemarau terjadi di bulan Agustus dan September. Sedangkan curah hujan minimum terjadi pada bulan Juni 6 mm dan curah hujan tertinggi di bulan Desember 523 mm.





---

<http://kebumenkab.bps.go.id>

Tabel 1.1 Letak dan Geografis Kecamatan Kuwarasan

**1. LETAK**

Kecamatan Kuwarasan terletak antara :

7,62<sup>o</sup> – 7,69<sup>o</sup> Lintang Selatan  
109,49<sup>o</sup> – 109,54<sup>o</sup> Bujur Timur

**2. BATAS**

Kecamatan Petanahan terletak antara :

- Sebelah Utara : Kec. Gombang dan Kec. Sempor
- Sebelah Timur : Kec. Adimulyo dan Kec. Karangayar
- Sebelah Barat : Kec. Buayan
- Sebelah Selatan : Kec. Puring

**3. LUAS WILAYAH**

Luas Kecamatan Kuwarasan adalah :

3.384,21 Ha atau 33,8421 Km<sup>2</sup>

**4. LUAS WILAYAH MENURUT PENGGUNAAN****A. TANAH SAWAH****2.027,00 Ha**

- |                |             |
|----------------|-------------|
| 1. Irigasi     | 1.733,00 Ha |
| 2. Non Irigasi | 294,00 Ha   |

**B. TANAH KERING****2.448,30 Ha**

- |                                |             |
|--------------------------------|-------------|
| 1. Tegal/Kebun                 | 162,00 Ha   |
| 2. Padang Penggembalaan/rumput | 5,00 Ha     |
| 3. Rumah, Bangunan&Hal Sekitar | 1.096,00 Ha |
| 4. Lainnya                     | 94,21 Ha    |

Sumber Data : UPTD DISTANNAK Wilayah Gombang

Tabel 1.2 Luas Wilayah Menurut Lahan Saw ah dan Lahan Kering di Kecamatan Kuw arasan, 2011

Desa / Kelurahan	Luas Tanah (Ha)		Luas Wilayah
	Tanah Saw ah	Tanah Kering	
(1)	(2)	(3)	(4)
<i>Jumlah tahun 2009</i>	2.027,00	1.357,21	3.384,21
<i>Jumlah tahun 2010</i>	2.027,00	1.357,21	3.384,21
<b>Jumlah</b>	<b>2.027,00</b>	<b>1.357,21</b>	<b>3.384,21</b>
1. Kamulyan	110,00	55,00	165,00
2. Sidomukti	189,00	64,00	253,00
3. Tambaksari	78,00	45,00	123,00
4. Kalipurwo	115,00	77,00	192,00
5. Purwodadi	168,00	89,71	257,71
6. Pondokgebangsari	96,00	51,74	147,74
7. Kuwarasan	73,00	55,00	128,00
8. Harjodowo	73,00	40,51	113,51
9. Lemahduwur	56,00	71,00	127,00
10. Madureso	84,00	71,00	155,00
11. Mangli	43,00	64,00	107,00
12. Gandusari	57,00	56,19	113,19
13. Ori	60,00	100,00	160,00
14. Serut	74,00	29,00	103,00
15. Banjareja	70,00	103,41	173,41
16. Gumawang	68,00	45,00	113,00
17. Wonoyoso	82,00	46,00	128,00
18. Gunungmujil	135,00	48,98	183,98
19. Kuwaru	72,00	54,98	126,98
20. Bendungan	88,00	39,00	127,00
21. Jatimulya	119,00	63,69	182,69
22. Sawangan	117,00	87,00	204,00

Sumber Data : UPTD. DISTANNAK Wilayah Gombang

Tabel 1.3 Luas Wilayah Menurut Penggunaannya di Kecamatan Kuwarasan, 2011

Desa / Kelurahan	Tanah Sawah	Tanah Kering			Lain-lain	Jumlah
		Tegal/ Kebun	Padang Penggalaan/ Rumput	Rumah Bangunan & Halaman Sekitar		
(1)	(2)	(3)	(4)	(5)	(6)	
<i>Jumlah tahun 2009</i>	2027,00	162,00	5,00	1.096,00	94,21	3.384,21
<i>Jumlah tahun 2010</i>	2027,00	162,00	5,00	1.096,00	94,21	3.384,21
<b>Jumlah</b>	<b>2.027,00</b>	<b>162,00</b>	<b>5,00</b>	<b>1.096,00</b>	<b>94,21</b>	<b>3.384,21</b>
1. Kamulyan	110,00	-	0,00	49,00	6,00	165,00
2. Sidomukti	189,00	-	0,00	60,00	4,00	253,00
3. Tambaksari	78,00	-	0,00	43,00	2,00	123,00
4. Kalipurwo	115,00	-	0,00	75,00	2,00	192,00
5. Purwodadi	168,00	-	0,00	87,00	2,71	257,71
6. Pondokgebangsari	96,00	-	0,00	44,00	7,74	147,74
7. Kuwarasan	73,00	-	0,00	54,00	1,00	128,00
8. Harjodowo	73,00	-	0,00	30,00	10,51	113,51
9. Lemahduwur	56,00	-	0,00	66,00	5,00	127,00
10. Madureso	84,00	-	0,00	63,00	8,00	155,00
11. Mangli	43,00	31,00	2,00	30,00	1,00	107,00
12. Gandusari	57,00	13,00	0,00	29,00	14,19	113,19
13. Ori	60,00	42,00	2,00	55,00	1,00	160,00
14. Serut	74,00	4,00	0,00	24,00	1,00	103,00
15. Banjareja	70,00	38,00	1,00	64,00	0,41	173,41
16. Gumawang	68,00	7,00	0,00	36,00	2,00	113,00
17. Wonoyoso	82,00	-	0,00	45,00	1,00	128,00
18. Gunungmujil	135,00	-	0,00	47,00	1,98	183,98
19. Kuwaru	72,00	17,00	0,00	34,00	3,98	126,98
20. Bendungan	88,00	-	0,00	35,00	4,00	127,00
21. Jatimulya	119,00	-	0,00	56,00	7,69	182,69
22. Sawangan	117,00	10,00	0,00	70,00	7,00	204,00

Sumber Data : UPTD. DISTANNAK Wilayah Gombang

Tabel : 1.4 Karakteristik Lahan (Ph Tanah)  
di Kecamatan Kuwarasan, 2011

Desa / Kelurahan	Masam (pH 4,2 - 5,4)	Agak Masam (pH 5,5 - 5,9)	Netral (pH 6,0 - 7,5)
	1 - Ya 2 - Tidak	1 - Ya 2 - Tidak	1 - Ya 2 - Tidak
(1)	(2)	(3)	(4)
1. Kamulyan	2	2	1
2. Sidomukti	2	2	1
3. Tambaksari	2	1	1
4. Kalipurwo	2	2	1
5. Purwodadi	2	2	1
6. Pondokgebangsari	2	1	1
7. Kuwarasan	2	1	1
8. Harjodowo	2	2	1
9. Lemahduwur	2	2	1
10. Madureso	2	2	1
11. Mangli	2	2	1
12. Gandusari	2	2	1
13. Ori	2	1	1
14. Serut	2	2	1
15. Banjareja	2	2	1
16. Gumawang	2	2	1
17. Wonoyoso	2	2	1
18. Gunungmujil	2	2	1
19. Kuwaru	2	2	1
20. Bendungan	2	2	1
21. Jatimulya	2	1	1
22. Sawangan	2	2	1

Sumber Data : UPTD. DISTANNAK Wilayah Gombang

Tabel : 1.5 Letak Geografis, Topografi dan Ketinggian DPL  
Kecamatan Kuwarasan, 2011

Desa / Kelurahan	Letak Geografis	Topografi Wilayah	Ketinggian DPL
(1)	(2)	(3)	(4)
1. Kamulyan	Bukan Pesisir	Dataran	13
2. Sidomukti	Bukan Pesisir	Dataran	11
3. Tambaksari	Bukan Pesisir	Dataran	10
4. Kalipurwo	Bukan Pesisir	Dataran	12
5. Purwodadi	Bukan Pesisir	Dataran	9
6. Pondokgebangsari	Bukan Pesisir	Dataran	9
7. Kuwarasan	Bukan Pesisir	Dataran	15
8. Harjodowo	Bukan Pesisir	Dataran	11
9. Lemahduwur	Bukan Pesisir	Dataran	11
10. Madureso	Bukan Pesisir	Dataran	15
11. Mangli	Bukan Pesisir	Dataran	11
12. Gandusari	Bukan Pesisir	Dataran	14
13. Ori	Bukan Pesisir	Dataran	10
14. Serut	Bukan Pesisir	Dataran	14
15. Banjareja	Bukan Pesisir	Dataran	15
16. Gumawang	Bukan Pesisir	Dataran	15
17. Wonoyoso	Bukan Pesisir	Dataran	18
18. Gunungmujil	Bukan Pesisir	Dataran	19
19. Kuwaru	Bukan Pesisir	Dataran	19
20. Bendungan	Bukan Pesisir	Dataran	18
21. Jatimulya	Bukan Pesisir	Dataran	18
22. Sawangan	Bukan Pesisir	Dataran	15

Sumber Data : Potensi Desa 2011

Tabel : 1.6 Letak Koordinat Kantor Desa  
Kecamatan Kuwarasan, 2011

Desa / Kelurahan	Letak Koordinat	
	Lintang Selatan	Bujur Timur
(1)	(2)	(3)
<b>Kantor Kec. Kuwarasan</b>	<b>7,662715</b>	<b>109,505067</b>
1. Kamulyan	7,697581	109,491109
2. Sidomukti	7,691062	109,497913
3. Tambaksari	7,686912	109,502116
4. Kalipurwo	7,683051	109,510311
5. Purwodadi	7,684334	109,521491
6. Pondokgebangsari	7,667634	109,523224
7. Kuwarasan	7,662717	109,505069
8. Harjodowo	7,672290	109,501986
9. Lemahduwur	7,671350	109,497073
10. Madureso	7,661513	109,502408
11. Mangli	7,669362	109,505288
12. Gandusari	7,661062	109,514723
13. Ori	7,660963	109,523616
14. Serut	7,643194	109,515097
15. Banjareja	7,645972	109,510054
16. Gumawang	7,645066	109,500740
17. Wonoyoso	7,631538	109,495560
18. Gunungmujil	7,633309	109,500826
19. Kuwaru	7,638867	109,505479
20. Bendungan	7,632703	109,516247
21. Jatimulya	7,642045	109,533769
22. Sawangan	7,625920	109,540679

Sumber Data : Potensi Desa 2011

Tabel : 1.7 Jarak Kantor Kecamatan Ke Kantor Desa dan Ke Kantor Kabupaten, 2011

Desa / Kelurahan	Jarak Dari Kantor Desa Ke	
	Kantor Kecamatan	Kantor Kabupaten
(1)	(2)	(3)
<b>Kantor Kec. Kuwarasan</b>	-	<b>27,0</b>
1. Kamulyan	5,0	33,2
2. Sidomukti	5,0	33,0
3. Tambaksari	4,5	33,0
4. Kalipurwo	2,0	29,0
5. Purwodadi	3,0	29,0
6. Pondokgebangsari	3,0	28,0
7. Kuwarasan	0,5	27,0
8. Harjodowo	2,0	28,0
9. Lemahduwur	2,0	28,0
10. Madureso	1,5	26,0
11. Mangli	1,0	30,0
12. Gandusari	1,5	28,0
13. Ori	2,0	27,0
14. Serut	3,0	26,0
15. Banjareja	2,0	26,0
16. Gumawang	3,6	25,0
17. Wonoyoso	7,0	23,0
18. Gunungmujil	5,0	26,0
19. Kuwaru	3,0	25,0
20. Bendungan	4,0	24,0
21. Jatimulya	5,0	23,0
22. Sawangan	7,0	21,0

Sumber Data : Potensi Desa 2011



Tabel : 1.8 Keberadaan Sungai Yang Melintasi Desa dan Penggunaan Air Sungai di Kecamatan Kuwarasan, 2011

Desa / Kelurahan	Sungai yang melintasi desa	Penggunaan air sungai		
		Mandi/ cuci	Irigasi	Lainnya
(1)	(2)	(3)	(4)	(5)
1. Kamulyan	Ada	Tidak	Ya	Tidak
2. Sidomukti	Ada	Tidak	Tidak	Ya
3. Tambaksari	Ada	Tidak	Ya	Tidak
4. Kalipurwo	Ada	Tidak	Ya	Tidak
5. Purwodadi	Ada	Tidak	Ya	Tidak
6. Pondokgebangsari	Ada	Tidak	Ya	Tidak
7. Kuwarasan	Ada	Tidak	Tidak	Tidak
8. Harjodowo	Ada	Tidak	Tidak	Ya
9. Lemahduwur	Ada	Tidak	Tidak	Ya
10. Madureso	Ada	Tidak	Tidak	Ya
11. Mangli	Ada	Tidak	Ya	Tidak
12. Gandusari	Ada	Tidak	Ya	Tidak
13. Ori	Ada	Tidak	Ya	Tidak
14. Serut	Ada	Tidak	Ya	Tidak
15. Banjareja	Ada	Tidak	Ya	Tidak
16. Gumawang	Ada	Tidak	Tidak	Ya
17. Wonoyoso	Ada	Ya	Tidak	Tidak
18. Gunungmujil	Tidak ada	-	-	-
19. Kuwaru	Ada	Tidak	Tidak	Ya
20. Bendungan	Ada	Tidak	Tidak	Ya
21. Jatimulya	Ada	Tidak	Ya	Tidak
22. Sawangan	Ada	Tidak	Ya	Tidak

Sumber Data : Profil Desa 2011 Kec. Kuwarasan

Tabel : 1.9 Curah Hujan dan Jumlah Hari Hujan di Kecamatan Kuwarasan, 2011

Bulan	Curah Hujan	Jumlah Hari Hujan
(1)	(2)	(3)
<i>Jumlah tahun 2007</i>	2.328	80
<i>Jumlah tahun 2008</i>	1.893	80
<i>Jumlah tahun 2009</i>	2.080	87
<i>Jumlah tahun 2010</i>	3.842	150
<b>Jumlah</b>	<b>2.437</b>	<b>100</b>
1. Januari	360	18
2. Februari	362	12
3. Maret	307	13
4. April	197	13
5. Mei	224	9
6. Juni	6	1
7. Juli	13	2
8. Agustus	0	0
9. September	0	0
10. Oktober	40	2
11. Nopember	405	15
12. Desember	523	15

Sumber Data : UPTD. DISTANNAK Wilayah Gombong

---

<http://kebumenkab.bps.go.id>

## BAB II PEMERINTAHAN

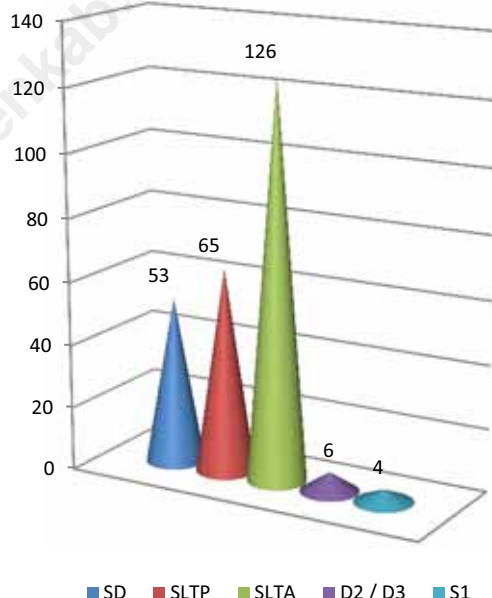
Seluruh desa di wilayah Kecamatan Kuwarasan kesemuanya mempunyai kualifikasi sebagai wilayah administrasi desa, menganut sistem desa pemilihan. Untuk memilih seorang kepala desa masyarakat secara langsung memberikan suaranya kepada calon pilihan masing-masing secara demokratis, sedangkan untuk jabatan aparat yang lain seperti Kepala Dusun (Kadus) maupun Kepala Urusan (Kaur) diadakan tes tertulis bagi calon aparat desa tersebut.

Berhubung termasuk dalam kualifikasi desa maka status kepala desa kesemuanya mempunyai jabatan non PNS, lain halnya untuk jabatan sekretaris desa diisi oleh pegawai dengan status PNS, sementara ini baru 18 desa yang sekretaris desanya terisi

dari kalangan PNS, tiga desa diisi non PNS dan satu desa belum ada sekretaris desa. Tingkatan Satuan Lingkungan Setempat (SLS) di masing-masing desa sebanyak tiga tingkatan yakni Dusun, RW dan RT. Jumlah dusun 86, RW 86 dan RT 247.

Jumlah aparat desa didominasi oleh laki-laki sebanyak 244 orang dan perempuan 10 orang, mayoritas

Grafik 2.1 Banyaknya Perangkat Menurut Tingkat Pendidikan



---

berpendidikan SLTA sejumlah 126 orang, SLTP 65 orang, SD 53 orang, Diploma 6 orang, serta S1 4 orang. Semua desa diwilayah kecamatan telah terbentuk Badan Perwakilan Desa (BPD) .

<http://kebumenkab.bps.go.id>

Tabel : 2.1 Kode Desa, Status Pemerintahan Dan Nama SLS di Kecamatan Kuwarasan, 2011

Desa / Kelurahan	Kode Desa	Status Pemerintahan	Nama SLS
(1)	(2)	(3)	(4)
1. Kamulyan	3305160001	Desa	Dusun
2. Sidomukti	3305160002	Desa	Dusun
3. Tambaksari	3305160003	Desa	Dusun
4. Kalipurwo	3305160004	Desa	Dusun
5. Purwodadi	3305160005	Desa	Dusun
6. Pondokgebangsari	3305160006	Desa	Dusun
7. Kuwarasan	3305160007	Desa	Dusun
8. Harjodowo	3305160008	Desa	Dusun
9. Lemahduwur	3305160009	Desa	Dusun
10. Madureso	3305160010	Desa	Dusun
11. Mangli	3305160011	Desa	Dusun
12. Gandusari	3305160012	Desa	Dusun
13. Ori	3305160013	Desa	Dusun
14. Serut	3305160014	Desa	Dusun
15. Banjareja	3305160015	Desa	Dusun
16. Gumawang	3305160016	Desa	Dusun
17. Wonoyoso	3305160017	Desa	Dusun
18. Gunungmujil	3305160018	Desa	Dusun
19. Kuwaru	3305160019	Desa	Dusun
20. Bendungan	3305160020	Desa	Dusun
21. Jatimulya	3305160021	Desa	Dusun
22. Sawangan	3305160022	Desa	Dusun

Sumber Data : Profil Desa 2011 Kec. Kuwarasan

Tabel : 2.2 Daftar Nama Kepala Desa Dan Jenis Kelamin di Kecamatan Kuwarasan, 2011

Desa / Kelurahan	Nama Kades	Jenis Kelamin
(1)	(2)	(3)
1. Kamulyan	Pujiono	Laki-laki
2. Sidomukti	Agus Salim	Laki-laki
3. Tambaksari	Giman Syarifudin	Laki-laki
4. Kalipurwo	Sugito	Laki-laki
5. Purwodadi	Aris Wiyono	Laki-laki
6. Pondokgebangsari	Mudofir	Laki-laki
7. Kuwarasan	Tri Kusmantoro	Laki-laki
8. Harjodowo	Slamet. R	Laki-laki
9. Lemahduwur	Sugeng Widodo	Laki-laki
10. Madureso	Yatin	Laki-laki
11. Mangli	Sodadi	Laki-laki
12. Gandusari	Bambang Pujiman	Laki-laki
13. Ori	Sudiran	Laki-laki
14. Serut	Ana Triyanto, ST	Laki-laki
15. Banjareja	Gunarso	Laki-laki
16. Gumawang	Jumadi	Laki-laki
17. Wonoyoso	Hana	Laki-laki
18. Gunungmujil	Sunarko	Laki-laki
19. Kuwaru	Sugeng Pribadi	Laki-laki
20. Bendungan	Poniman, SH	Laki-laki
21. Jatimulya	Rifai Yuniartoro	Laki-laki
22. Sawangan	Sutrisno, S.Sos	Laki-laki

Sumber Data : Kecamatan Kuwarasan

Tabel : 2.3 Rukun Tetangga, Rukun Warga Dan Dusun di Kecamatan Kuwarasan, 2011

Desa / Kelurahan	Jumlah RT	Jumlah RW	Jumlah Dusun
(1)	(2)	(3)	(4)
<i>Jumlah Tahun 2009</i>	247	86	86
<i>Jumlah Tahun 2010</i>	247	86	86
<b><i>Jumlah / Total</i></b>	<b>247</b>	<b>86</b>	<b>86</b>
1. Kamulyan	5	2	4
2. Sidomukti	10	3	4
3. Tambaksari	9	4	2
4. Kalipurwo	19	5	6
5. Purwodadi	9	2	4
6. Pondokgebangsari	10	3	5
7. Kuwarasan	10	3	3
8. Harjodowo	8	2	2
9. Lemahduwur	20	6	3
10. Madureso	13	5	6
11. Mangli	8	4	3
12. Gandusari	9	4	2
13. Ori	12	2	3
14. Serut	8	2	2
15. Banjareja	12	5	5
16. Gumawang	8	4	4
17. Wonoyoso	17	4	4
18. Gunungmujil	15	6	4
19. Kuwaru	11	4	4
20. Bendungan	12	5	5
21. Jatimulya	10	5	5
22. Sawangan	12	6	6

Sumber Data : Kecamatan Kuwarasan 2011



Tabel : 2.4 Perangkat Desa Menurut Jabatan  
di Kecamatan Kuwarasan, 2011

Desa / Kelurahan	Kades	Sekdes	Kaur	Pemb. Kaur	Kadus	PLT	Jumlah
(1)	(2)	(3)	(4)	(5)	(6)	(7)	(8)
<i>Jumlah Tahun 2009</i>	22	21	87	29	86	9	254
<i>Jumlah Tahun 2010</i>	22	21	87	29	86	9	254
<b><i>Jumlah / Total</i></b>	<b>22</b>	<b>21</b>	<b>86</b>	<b>28</b>	<b>85</b>	<b>7</b>	<b>249</b>
1. Kamulyan	1	1	5	-	4	-	11
2. Sidomukti	1	1	5	2	5	-	14
3. Tambaksari	1	1	3	1	2	-	8
4. Kalipurwo	1	1	5	3	4	-	14
5. Purwodadi	1	1*)	4	-	5	-	11
6. Pondokgebangsari	1	1	4	2	3	-	11
7. Kuwarasan	1	1	2	1	3	-	8
8. Harjodowo	1	1	4	1	2	-	9
9. Lemahduwur	1	1	5	2	2	-	11
10. Madureso	1	1	5	2	5	-	14
11. Mangli	1	1	3	-	4	2	11
12. Gandusari	1	1	4	2	3	1	12
13. Ori	1	1*)	3	3	3	-	11
14. Serut	1	-	2	3	2	-	8
15. Banjareja	1	1*)	4	1	4	2	13
16. Gumawang	1	1	3	-	4	-	9
17. Wonoyoso	1	1	5	1	4	-	12
18. Gunungmujil	1	1	3	1	6	-	12
19. Kuwaru	1	1	4	-	4	2	12
20. Bendungan	1	1	5	-	5	-	12
21. Jatimulya	1	1	3	3	5	-	13
22. Sawangan	1	1	5	-	6	-	13

Sumber Data : Kecamatan Kuwarasan 2011

\* Bukan PNS

Tabel : 2.5 Perangkat Desa Menurut Pendidikan di Kecamatan Kuwarasan, 2011

Desa / Kelurahan	SD	SLTP	SLTA	D2 / D3	S1	Jumlah
(1)	(2)	(3)	(4)	(5)	(6)	(7)
<i>Jumlah Tahun 2009</i>	53	65	126	6	4	254
<i>Jumlah Tahun 2010</i>	53	65	126	6	4	254
<b><i>Jumlah / Total</i></b>	<b>53</b>	<b>65</b>	<b>126</b>	<b>6</b>	<b>4</b>	<b>254</b>
1. Kamulyan	2	3	6	-	-	11
2. Sidomukti	1	6	7	-	-	14
3. Tambaksari	-	5	3	-	-	8
4. Kalipurwo	-	8	6	-	-	14
5. Purwodadi	5	2	5	-	-	12
6. Pondokgebangsari	5	-	6	-	-	11
7. Kuwarasan	4	-	3	2	-	9
8. Harjodowo	1	2	6	-	-	9
9. Lemahduwur	3	1	6	1	-	11
10. Madureso	3	3	6	1	-	13
11. Mangli	2	2	7	-	-	11
12. Gandusari	3	4	6	-	-	13
13. Ori	6	2	2	-	-	10
14. Serut	1	2	5	-	1	9
15. Banjareja	3	3	7	1	-	14
16. Gumawang	2	3	4	-	-	9
17. Wonoyoso	2	5	4	-	1	12
18. Gunungmujil	4	2	8	-	-	14
19. Kuwaru	3	2	9	-	-	14
20. Bendungan	1	2	8	-	1	12
21. Jatimulya	1	4	6	-	-	11
22. Sawangan	1	4	6	1	1	13

Sumber Data : Kecamatan Kuwarasan 2011

Tabel : 2.6 Jumlah BPD, Pendidikan dan Produk BPD Yang Dihasilkan di Kecamatan Kuwarasan, 2011

Desa / Kelurahan	Jumlah Anggota BPD	Pendidikan Ketua BPD	Jumlah Peraturan yang di tetapkan BPD (Keputusan)
(1)	(2)	(3)	(4)
<i>Jumlah Tahun 2009</i>	153	■ ■ ■ ■	90
<i>Jumlah Tahun 2010</i>	153	■ ■ ■ ■	141
<b><i>Jumlah / Total</i></b>	<b>153</b>	■ ■ ■ ■	<b>123</b>
1. Kamulyan	5	S1	4
2. Sidomukti	7	S1	7
3. Tambaksari	5	S1	4
4. Kalipurwo	9	S1	6
5. Purwodadi	6	S1	1
6. Pondokgebangsari	7	S1	7
7. Kuwarasan	7	SLTA	3
8. Harjodowo	5	DIII	14
9. Lemahduwur	9	DIII	4
10. Madureso	9	SMP	7
11. Mangli	5	S1	2
12. Gandusari	7	S1	4
13. Ori	7	S1	3
14. Serut	5	SLTA	6
15. Banjareja	9	SLTA	6
16. Gumawang	7	SLTA	14
17. Wonoyoso	11	SLTA	4
18. Gunungmujil	7	DII	8
19. Kuwaru	7	S1	6
20. Bendungan	7	SLTP	5
21. Jatimulya	5	S1	5
22. Sawangan	7	S1	3

Sumber Data : Kecamatan Kuwarasan

Tabel : 2.7 Gedung Pemerintahan Dan Lembaga Desa di Kecamatan Kuwarasan, 2011

Desa / Kelurahan	Kantor Desa	Balai Desa	Kantor BPD
(1)	(2)	(3)	(4)
<i>Jumlah Tahun 2009</i>	22	22	22
<i>Jumlah Tahun 2010</i>	22	22	22
<b><i>Jumlah / Total</i></b>	<b>22</b>	<b>22</b>	<b>22</b>
1. Kamulyan	1	1	1
2. Sidomukti	1	1	1
3. Tambaksari	1	1	1
4. Kalipurwo	1	1	1
5. Purwodadi	1	1	1
6. Pondokgebangsari	1	1	1
7. Kuwarasan	1	1	1
8. Harjodowo	1	1	1
9. Lemahduwur	1	1	1
10. Madureso	1	1	1
11. Mangli	1	1	1
12. Gandusari	1	1	1
13. Ori	1	1	1
14. Serut	1	1	1
15. Banjareja	1	1	1
16. Gumawang	1	1	1
17. Wonoyoso	1	1	1
18. Gunungmujil	1	1	1
19. Kuwaru	1	1	1
20. Bendungan	1	1	1
21. Jatimulya	1	1	1
22. Sawangan	1	1	1

Sumber Data : Profil Desa 2011 Kec. Kuwarasan

Tabel : 2.8 Jumlah Wajib Pajak, Penerimaan, Realisasi Dan Persentase di Kecamatan Kuwarasan, 2011

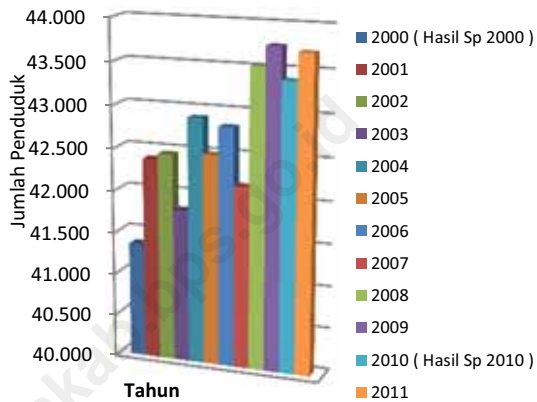
Desa / Kelurahan	Jumlah Wajib PBB	Target Penerimaan PBB	Realisasi Penerimaan PBB	Sisa Penerimaan PBB	%
(1)	(2)	(3)	(4)	(5)	(6)
<i>Jumlah Tahun 2009</i>	52.344	562.582.638	562.582.638	0	100,00
<i>Jumlah Tahun 2010</i>	52.344	601.041.286	601.041.286	0	100,00
<b><i>Jumlah / Total</i></b>	<b>52.895</b>	<b>643.554.807</b>	<b>270.498.520</b>	<b>373.056.287</b>	<b>42,03</b>
1. Kamulyan	1.629	22.989.316	22.989.316	0	100,00
2. Sidomukti	1.865	20.492.518	20.492.518	0	100,00
3. Tambaksari	2.206	24.527.710	24.527.710	0	100,00
4. Kalipurwo	2.338	29.283.863	29.283.863	0	100,00
5. Purwodadi	3.019	37.546.572	19.232.781	18.313.791	51,22
6. Pondokgebangsari	1.919	26.903.487	13.464.870	13.438.617	50,05
7. Kuwarasan	2.413	26.983.388	13.492.576	13.490.812	50,00
8. Harjodowo	2.551	35.836.357	15.508.270	20.328.087	43,28
9. Lemahduwur	3.163	37.244.952	16.014.781	21.230.171	43,00
10. Madureso	1.674	18.755.238	7.673.302	11.081.936	40,91
11. Mangli	2.125	29.288.734	11.384.707	17.904.027	38,87
12. Gandusari	2.181	27.372.224	10.581.744	16.790.480	38,66
13. Ori	2.679	28.255.277	10.650.000	17.605.277	37,69
14. Serut	3.035	37.159.515	10.645.407	26.514.108	28,65
15. Banjareja	3.044	35.376.767	8.710.869	26.665.898	24,62
16. Gumawang	2.164	31.917.717	7.839.756	24.077.961	24,56
17. Wonoyoso	1.749	21.801.839	5.213.282	16.588.557	23,91
18. Gunungmujil	2.283	24.951.355	5.893.500	19.057.855	23,62
19. Kuwaru	3.382	36.544.175	8.204.613	28.339.562	22,45
20. Bendungan	2.036	23.654.322	3.221.510	20.432.812	13,62
21. Jatimulya	2.510	31.094.886	3.221.510	27.873.376	10,36
22. Sawangan	2.930	35.574.595	2.251.635	33.322.960	6,33

Sumber Data : Kecamatan Kuwarasan 2011

### BAB III PENDUDUK DAN TENAGA KERJA

Perkembangan penduduk di kecamatan Kuwarasan dari tahun ke tahun mengalami kenaikan dan penurunan. Hasil Sensus Penduduk 2010 (SP2010) yang dilakukan oleh Badan Pusat Statistik Kabupaten Kebumen jumlah penduduk didominasi oleh perempuan. Jumlah penduduk adalah 43.389 jiwa, terdiri dari 21.610 laki-laki dan 21.779 perempuan. Pada tahun 2011 ini jumlah penduduk 43.708 jiwa, penduduk laki-laki 21.795 jiwa dan jumlah penduduk perempuan 21.913 jiwa. Jumlah penduduk terbesar berada di desa Gunungmujil yakni laki-laki sejumlah 1.701 jiwa dan perempuan 1.692 jiwa, sedangkan jumlah terkecil ada di desa Serut sebesar 591 laki-laki dan 600 perempuan.

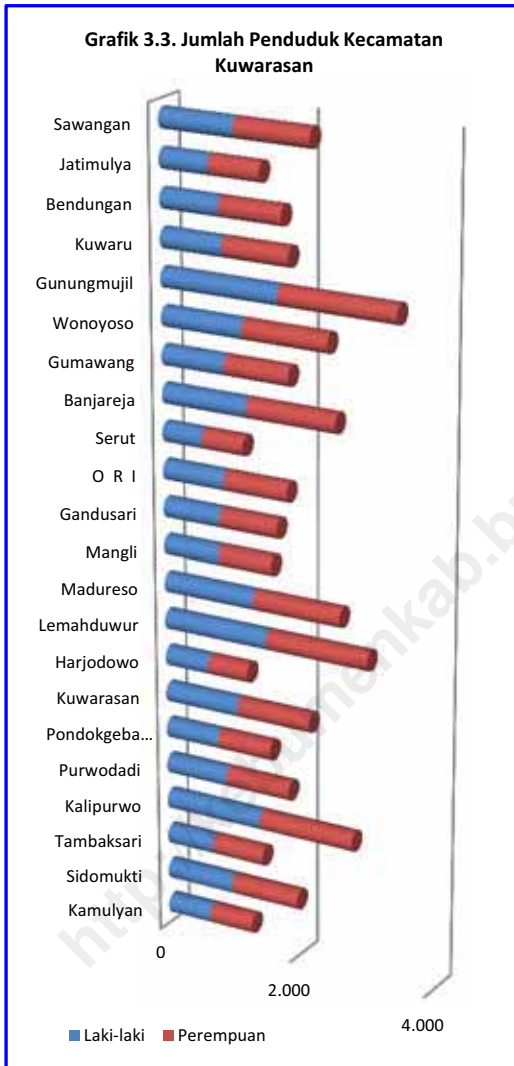
**Grafik : 3.1. Jumlah Penduduk Kecamatan Kuwarasa dari Tahun 2000 - 2011**



**Grafik 3.2. Jumlah Penduduk Kecamatan Kuwarasan Menurut Jenis Kelamin**



Nilai sex ratio penduduk secara kecamatan sebesar 99 yang berarti setiap ada 100 penduduk perempuan maka ada 99 penduduk laki-laki, kalau

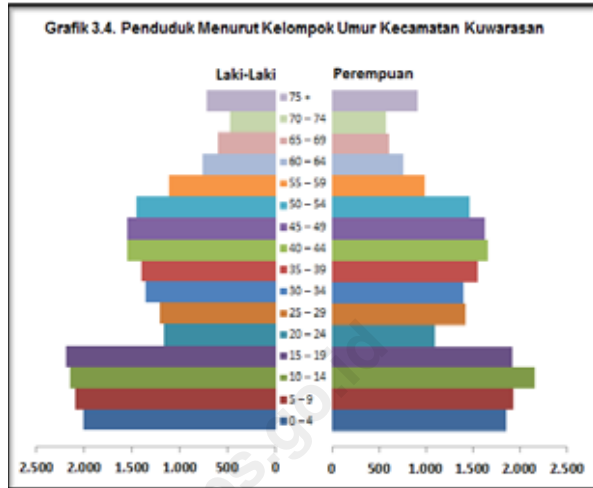


dilihat nilai per desa diperoleh sex ratio terendah di desa Kuwaru sebesar 94 penduduk laki-laki disetiap 100 penduduk perempuan. Keadaan terbalik justru terjadi di desa Harjodowo dimana nilai sex rasionya adalah 111, yang berarti jumlah penduduk laki-laki lebih banyak dibanding perempuan.

Laju pertumbuhan penduduk tiap tahun sebesar 0,74%, kepadatan penduduk Kecamatan Kuwarasan sebesar 1.292 jiwa/km<sup>2</sup> yang berarti tiap 1 km<sup>2</sup> terdapat 1.292 jiwa. Desa dengan tingkat kepadatan terbesar adalah desa Lemahduwur sebesar 2.366 jiwa/km<sup>2</sup>, sedangkan desa tidak padat ada di desa Purwodadi sebesar 719 jiwa/ km<sup>2</sup>.

Penduduk Kecamatan Kuwarasan mempunyai kelompok umur terbanyak pada usia 10 – 14 tahun dan yang terkecil pada usia 70 – 74 tahun yang berarti bahwa lebih banyak usia sekolah.

Penduduk usia produktif atau usia 15 – 64 tahun sebanyak 62 % dan penduduk usia tidak produktif atau usia 0-14 tahun dan usia 65+ sebanyak 38 %.





---

<http://kebumenkab.bps.go.id>

Tabel : 3.1 Penduduk Kecamatan Kuwarasan Menurut Jenis Kelamin, Tingkat Pertumbuhan dan Persentase Pertumbuhan Tahun 2000 - 2011

T a h u n	Penduduk			Pertum- Buhan (Jiw a)	% Pertum- Buhan
	Laki-Laki	Perempuan	Jumlah		
(1)	(2)	(3)	(4)	(5)	(6)
<b>2000 ( Hasil Sp 2000 )</b>	20.916	20.442	41.358	-4.556	-9,92
2001	21.435	20.950	42.385	1.027	2,48
2002	21.427	21.029	42.456	71	0,17
2003	21.102	20.709	41.811	-645	-1,52
2004	21.667	21.233	42.900	1.089	2,60
2005	21.453	21.039	42.492	-408	-0,95
2006	21.621	21.202	42.823	331	0,78
2007	21.789	20.365	42.154	-669	-1,56
2008	21.978	21.551	43.529	1.375	3,26
2009	22.096	21.666	43.762	233	0,54
<b>2010 ( Hasil Sp 2010 )</b>	21.610	21.779	43.389	-373	-0,85
2011 *)	21.795	21.913	43.708	319	0,74

Sumber Data : Badan Pusat Statistik Kab. Kebumen

\*) Angka Sementara

Tabel : 3.2 Tingkat Pertumbuhan dan Persentase Pertumbuhan Penduduk Kecamatan Kuwarasan, 2011

Desa/ Kelurahan	Jumlah Penduduk		Pertumbuhan (Jiwa)	% Pertumbuhan
	Tahun 2010	Tahun 2011		
(1)	(2)	(3)	(4)	(5)
<b>Jumlah / Total</b>	<b>43.389</b>	<b>43708 *)</b>	<b>319</b>	<b>0,74</b>
1. Kamulyan	1.282	1.291	9	0,74
2. Sidomukti	1.969	1.983	14	0,74
3. Tambaksari	1.449	1.460	11	0,73
4. Kalipurwo	2.777	2.797	20	0,74
5. Purwodadi	1.840	1.853	13	0,73
6. Pondokgebangsari	1.566	1.578	12	0,74
7. Kuwarasan	2.145	2.161	16	0,74
8. Harjodowo	1.232	1.241	9	0,74
9. Lemahduwur	2.983	3.005	22	0,74
10. Madureso	2.582	2.601	19	0,74
11. Mangli	1.589	1.601	12	0,74
12. Gandusari	1.671	1.683	12	0,74
13. Ori	1.819	1.832	13	0,73
14. Serut	1.182	1.191	9	0,73
15. Banjareja	2.512	2.530	18	0,73
16. Gumawang	1.843	1.857	14	0,73
17. Wonoyoso	2.400	2.418	18	0,73
18. Gunungmujil	3.369	3.394	25	0,74
19. Kuwaru	1.846	1.860	14	0,73
20. Bendungan	1.746	1.759	13	0,73
21. Jatimulya	1.436	1.447	11	0,73
22. Sawangan	2.151	2.167	16	0,73

Sumber Data : Badan Pusat Statistik Kab. Kebumen

\*) Angka Sementara

Tabel : 3.3 Luas Wilayah, Banyaknya RT, Rumah Tangga, Penduduk dan Rata-Rata Penduduk Per Km<sup>2</sup>, Per RT dan Per Rumah Tangga di Kecamatan Kuwarasan, 2011

Desa/ Kelurahan	Luas (Km <sup>2</sup> )	Banyaknya			Rata-Rata Penduduk Per		
		RT	Rumah-Tangga	Penduduk	Km <sup>2</sup>	RT	Rumah-Tangga
(1)	(2)	(3)	(4)	(5)	(6)	(7)	(8)
<i>Jumlah Tahun 2007</i>	33,84	247	11.169	42.154	1.246	171	4
<i>Jumlah Tahun 2008</i>	33,84	247	11.925	43.529	1.286	176	4
<i>Jumlah Tahun 2009</i>	33,84	247	12.754	43.762	1.293	177	3
<i>Jumlah Tahun 2010</i>	33,84	247	11.772	43.389	1.282	176	4
<b><i>Jumlah / Total</i></b>	<b>33,84</b>	<b>247</b>	<b>11.735</b>	<b>43708 *)</b>	<b>1.292</b>	<b>177</b>	<b>4</b>
1. Kamulyan	1,65	5	375	1.291	783	258	3
2. Sidomukti	2,53	10	628	1.983	784	198	3
3. Tambaksari	1,23	9	388	1.460	1.187	162	4
4. Kalipurwo	1,92	19	739	2.797	1.457	147	4
5. Purwodadi	2,58	9	505	1.853	719	206	4
6. Pondokgebangsari	1,48	10	423	1.578	1.068	158	4
7. Kuwarasan	1,28	10	310	2.161	1.688	216	7
8. Harjodowo	1,14	8	757	1.241	1.093	155	2
9. Lemahduwur	1,27	20	669	3.005	2.366	150	4
10. Madureso	1,55	13	425	2.601	1.678	200	6
11. Mangli	1,06	8	547	1.601	1.510	200	3
12. Gandusari	1,13	9	412	1.683	1.487	187	4
13. Ori	1,59	12	493	1.832	1.152	153	4
14. Serut	1,03	8	342	1.191	1.156	149	3
15. Banjareja	1,75	12	701	2.530	1.443	211	4
16. Gumawang	1,13	8	512	1.857	1.643	232	4
17. Wonoyoso	1,28	17	670	2.418	1.889	142	4
18. Gunungmujil	1,84	15	867	3.394	1.845	226	4
19. Kuwaru	1,27	11	513	1.860	1.464	169	4
20. Bendungan	1,27	12	454	1.759	1.385	147	4
21. Jatimulya	1,83	10	399	1.447	792	145	4
22. Sawangan	2,04	12	606	2.167	1.062	181	4

Sumber Data : Badan Pusat Statistik Kab. Kebumen

\*) Angka Sementara

Tabel : 3.4 Penduduk Kecamatan Kuwarasan Dirinci Menurut Jenis Kelamin, Sex Ratio, dan Persentase Persebaran Per Desa/Kelurahan di Kecamatan Kuwarasan, 2011

Desa/ Kelurahan	Banyaknya Penduduk			Sex Ratio	% Persebaran
	Laki-laki	Perempuan	Jumlah		
(1)	(2)	(3)	(4)	(5)	(6)
<i>Jumlah Tahun 2007</i>	21.789	20.365	42.154	107	
<i>Jumlah Tahun 2008</i>	21.978	21.551	43.529	102	
<i>Jumlah Tahun 2009</i>	22.096	21.666	43.762	102	
<i>Jumlah Tahun 2010</i>	21.610	21.779	43.389	99	
<b><i>Jumlah / Total</i></b>	<b>21.795</b>	<b>21.913</b>	<b>43708 *)</b>	<b>99</b>	
1. Kamulyan	651	641	1.291	101	2,95
2. Sidomukti	987	996	1.983	99	4,54
3. Tambaksari	700	760	1.460	92	3,34
4. Kalipurwo	1.418	1.379	2.797	103	6,40
5. Purwodadi	911	943	1.853	97	4,24
6. Pondokgebangsari	791	787	1.578	100	3,61
7. Kuwarasan	1.086	1.075	2.161	101	4,94
8. Harjodowo	652	590	1.241	111	2,84
9. Lemahduwur	1.524	1.481	3.005	103	6,88
10. Madureso	1.332	1.269	2.601	105	5,95
11. Mangli	824	777	1.601	106	3,66
12. Gandusari	838	845	1.683	99	3,85
13. Ori	904	929	1.832	97	4,19
14. Serut	591	600	1.191	99	2,72
15. Banjareja	1.240	1.291	2.530	96	5,79
16. Gumawang	919	938	1.857	98	4,25
17. Wonoyoso	1.185	1.233	2.418	96	5,53
18. Gunungmujil	1.701	1.692	3.394	101	7,76
19. Kuwaru	899	961	1.860	94	4,25
20. Bendungan	856	903	1.759	95	4,02
21. Jatimulya	710	737	1.447	96	3,31
22. Sawangan	1.077	1.090	2.167	99	4,96

Sumber Data : Badan Pusat Statistik Kab. Kebumen

\*) Angka Sementara

Tabel : 3.5 Penduduk Kecamatan Kuwarasan Dirinci Menurut Kelompok Umur Tunggal dan Jenis Kelamin, 2011

Umur	Penduduk			Umur	Penduduk		
	Laki-laki	Perempuan	Jumlah Total		Laki-laki	Perempuan	Jumlah Total
(1)	(2)	(3)	(4)	(5)	(6)	(7)	(8)
<b>0</b>	419	373	792	<b>19</b>	310	244	554
<b>1</b>	387	358	745	<b>20</b>	237	210	447
<b>2</b>	396	391	787	<b>21</b>	226	200	426
<b>3</b>	390	374	764	<b>22</b>	234	208	442
<b>4</b>	412	358	770	<b>23</b>	229	241	469
<b>5</b>	440	390	830	<b>24</b>	237	241	478
<b>6</b>	423	391	814	<b>25</b>	228	264	492
<b>7</b>	439	378	817	<b>26</b>	225	285	510
<b>8</b>	358	363	721	<b>27</b>	261	337	598
<b>9</b>	433	412	845	<b>28</b>	245	277	522
<b>10</b>	462	465	927	<b>29</b>	254	261	515
<b>11</b>	361	378	739	<b>30</b>	297	287	584
<b>12</b>	413	414	828	<b>31</b>	259	274	533
<b>13</b>	460	435	895	<b>32</b>	252	261	514
<b>14</b>	452	464	915	<b>33</b>	276	285	561
<b>15</b>	533	523	1.056	<b>34</b>	272	289	560
<b>16</b>	489	424	913	<b>35</b>	268	295	563
<b>17</b>	492	429	920	<b>36</b>	253	277	531
<b>18</b>	364	298	663	<b>37</b>	279	344	623

Sumber Data : Badan Pusat Statistik Kab. Kebumen

Tabel : 3.5 (Lanjutan)

Umur	Penduduk			Umur	Penduduk		
	Laki-laki	Perempuan	Jumlah Total		Laki-laki	Perempuan	Jumlah Total
(1)	(2)	(3)	(4)	(5)	(6)	(7)	(8)
<b>38</b>	287	317	604	<b>57</b>	212	227	439
<b>39</b>	311	313	624	<b>58</b>	211	153	364
<b>40</b>	340	356	696	<b>59</b>	195	215	411
<b>41</b>	296	327	623	<b>60</b>	195	202	397
<b>42</b>	295	340	635	<b>61</b>	168	160	328
<b>43</b>	291	287	578	<b>62</b>	128	118	246
<b>44</b>	330	346	676	<b>63</b>	125	120	245
<b>45</b>	316	341	657	<b>64</b>	145	160	305
<b>46</b>	297	338	635	<b>65</b>	112	152	264
<b>47</b>	327	323	650	<b>66</b>	117	100	217
<b>48</b>	281	304	585	<b>67</b>	144	129	273
<b>49</b>	332	317	649	<b>68</b>	107	106	213
<b>50</b>	368	367	735	<b>69</b>	117	121	238
<b>51</b>	309	321	630	<b>70</b>	154	154	307
<b>52</b>	271	272	543	<b>71</b>	82	97	180
<b>53</b>	253	246	499	<b>72</b>	74	97	171
<b>54</b>	254	256	510	<b>73</b>	79	95	174
<b>55</b>	256	228	484	<b>74</b>	89	131	220
<b>56</b>	241	168	409	<b>75 +</b>	717	913	1.630
<b>Jumlah / Total</b>					<b>21.795</b>	<b>21.913</b>	<b>43.708</b>

Tabel : 3.6 Penduduk Kecamatan Kuwarasan Dirinci Menurut Kelompok Umur 5 (Lima) Tahunan dan Jenis Kelamin Per Desa/Kelurahan, 2011

Desa/ Kelurahan	Kelompok Umur					
	0 - 4 Tahun		5 - 9 Tahun		10 - 14 Tahun	
	Lk	Pr	Lk	Pr	Lk	Pr
(1)	(2)	(3)	(4)	(5)	(6)	(7)
<i>Jumlah Tahun 2007</i>	2.004	1.723	2.091	1.797	2.147	2.004
<i>Jumlah Tahun 2008</i>	2.022	1.823	2.110	1.902	2.166	2.120
<i>Jumlah Tahun 2009</i>	2.033	1.833	2.121	1.912	2.178	2.132
<i>Jumlah Tahun 2010</i>	1.988	1.843	2.074	1.922	2.130	2.143
<b><i>Jumlah / Total</i></b>	<b>2.005</b>	<b>1.854</b>	<b>2.092</b>	<b>1.934</b>	<b>2.148</b>	<b>2.156</b>
1. Kamulyan	60	54	62	57	64	63
2. Sidomukti	91	84	95	88	97	98
3. Tambaksari	64	64	67	67	69	75
4. Kalipurwo	130	117	136	122	140	136
5. Purwodadi	84	80	87	83	90	93
6. Pondokgebangsari	73	67	76	69	78	77
7. Kuwarasan	100	91	104	95	107	106
8. Harjodowo	60	50	63	52	64	58
9. Lemahduur	140	125	146	131	150	146
10. Madureso	123	107	128	112	131	125
11. Mangli	76	66	79	69	81	76
12. Gandusari	77	72	80	75	83	83
13. Ori	83	79	87	82	89	91
14. Serut	54	51	57	53	58	59
15. Banjareja	114	109	119	114	122	127
16. Gumawang	85	79	88	83	91	92
17. Wonoyoso	109	104	114	109	117	121
18. Gunungmujil	157	143	163	149	168	167
19. Kuwaru	83	81	86	85	89	95
20. Bendungan	79	76	82	80	84	89
21. Jatimulya	65	62	68	65	70	72
22. Sawangan	99	92	103	96	106	107

Sumber Data : Badan Pusat Statistik Kab. Kebumen



Tabel : 3.6 (Lanjutan)

Desa/ Kelurahan	Kelompok Umur					
	15 - 19 Tahun		20 - 24 Tahun		25 - 29 Tahun	
	Lk	Pr	Lk	Pr	Lk	Pr
(1)	(8)	(9)	(10)	(11)	(12)	(13)
<i>Jumlah Tahun 2007</i>	2.187	1.783	1.162	1.022	1.213	1.323
<i>Jumlah Tahun 2008</i>	2.206	1.886	1.172	1.082	1.223	1.400
<i>Jumlah Tahun 2009</i>	2.218	1.896	1.178	1.088	1.230	1.408
<i>Jumlah Tahun 2010</i>	2.169	1.906	1.152	1.093	1.203	1.415
<b><i>Jumlah / Total</i></b>	<b>2.188</b>	<b>1.918</b>	<b>1.162</b>	<b>1.100</b>	<b>1.213</b>	<b>1.424</b>
1. Kamulyan	65	56	35	32	36	42
2. Sidomukti	99	87	53	50	55	65
3. Tambaksari	70	66	37	38	39	49
4. Kalipurwo	142	121	76	69	79	90
5. Purwodadi	91	83	49	47	51	61
6. Pondokgebangsari	79	69	42	39	44	51
7. Kuwarasan	109	94	58	54	60	70
8. Harjodowo	65	52	35	30	36	38
9. Lemahduwur	153	130	81	74	85	96
10. Madureso	134	111	71	64	74	82
11. Mangli	83	68	44	39	46	50
12. Gandusari	84	74	45	42	47	55
13. Ori	91	81	48	47	50	60
14. Serut	59	52	32	30	33	39
15. Banjareja	124	113	66	65	69	84
16. Gumawang	92	82	49	47	51	61
17. Wonoyoso	119	108	63	62	66	80
18. Gunungmujil	171	148	91	85	95	110
19. Kuwaru	90	84	48	48	50	62
20. Bendungan	86	79	46	45	48	59
21. Jatimulya	71	64	38	37	40	48
22. Sawangan	108	95	57	55	60	71

Sumber Data : Badan Pusat Statistik Kab. Kebumen

Tabel : 3.6 (Lanjutan)

Desa/ Kelurahan	Kelompok Umur					
	30 - 34 Tahun		35 - 39 Tahun		40 - 44 Tahun	
	Lk	Pr	Lk	Pr	Lk	Pr
(1)	(14)	(15)	(16)	(17)	(18)	(19)
<i>Jumlah Tahun 2007</i>	1.356	1.297	1.398	1.437	1.552	1.538
<i>Jumlah Tahun 2008</i>	1.367	1.373	1.410	1.520	1.565	1.628
<i>Jumlah Tahun 2009</i>	1.375	1.380	1.417	1.529	1.573	1.636
<i>Jumlah Tahun 2010</i>	1.344	1.387	1.386	1.537	1.539	1.645
<b><i>Jumlah / Total</i></b>	<b>1.356</b>	<b>1.396</b>	<b>1.398</b>	<b>1.546</b>	<b>1.552</b>	<b>1.655</b>
1. Kamulyan	40	41	42	45	46	48
2. Sidomukti	61	63	63	70	70	75
3. Tambaksari	44	48	45	54	50	57
4. Kalipurwo	88	88	91	97	101	104
5. Purwodadi	57	60	58	67	65	71
6. Pondokgebangsari	49	50	51	56	56	59
7. Kuwarasan	68	68	70	76	77	81
8. Harjodowo	41	38	42	42	46	45
9. Lemahduur	95	94	98	104	109	112
10. Madureso	83	81	85	90	95	96
11. Mangli	51	49	53	55	59	59
12. Gandusari	52	54	54	60	60	64
13. Ori	56	59	58	66	64	70
14. Serut	37	38	38	42	42	45
15. Banjareja	77	82	80	91	88	97
16. Gumawang	57	60	59	66	65	71
17. Wonoyoso	74	79	76	87	84	93
18. Gunungmujil	106	108	109	119	121	128
19. Kuwaru	56	61	58	68	64	73
20. Bendungan	53	57	55	64	61	68
21. Jatimulya	44	47	46	52	51	56
22. Sawangan	67	69	69	77	77	82

Sumber Data : Badan Pusat Statistik Kab. Kebumen

Tabel : 3.6 (Lanjutan)

Desa/ Kelurahan	Kelompok Umur					
	45 - 49 Tahun		50 - 54 Tahun		55 - 59 Tahun	
	Lk	Pr	Lk	Pr	Lk	Pr
(1)	(20)	(21)	(22)	(23)	(24)	(25)
<i>Jumlah Tahun 2007</i>	1.553	1.508	1.456	1.359	1.117	921
<i>Jumlah Tahun 2008</i>	1.566	1.596	1.468	1.438	1.126	975
<i>Jumlah Tahun 2009</i>	1.574	1.605	1.476	1.446	1.132	980
<i>Jumlah Tahun 2010</i>	1.540	1.613	1.444	1.453	1.108	985
<b><i>Jumlah / Total</i></b>	<b>1.553</b>	<b>1.623</b>	<b>1.456</b>	<b>1.462</b>	<b>1.117</b>	<b>991</b>
1. Kamulyan	46	47	43	43	33	29
2. Sidomukti	70	74	66	66	51	45
3. Tambaksari	50	56	47	51	36	34
4. Kalipurwo	101	102	95	92	73	62
5. Purwodadi	65	70	61	63	47	43
6. Pondokgebangsari	56	58	53	52	41	36
7. Kuwarasan	77	80	73	72	56	49
8. Harjodowo	46	44	44	39	33	27
9. Lemahduwur	109	110	102	99	78	67
10. Madureso	95	94	89	85	68	57
11. Mangli	59	58	55	52	42	35
12. Gandusari	60	63	56	56	43	38
13. Ori	64	69	60	62	46	42
14. Serut	42	44	39	40	30	27
15. Banjareja	88	96	83	86	64	58
16. Gumawang	65	69	61	63	47	42
17. Wonoyoso	84	91	79	82	61	56
18. Gunungmujil	121	125	114	113	87	77
19. Kuwaru	64	71	60	64	46	43
20. Bendungan	61	67	57	60	44	41
21. Jatimulya	51	55	47	49	36	33
22. Sawangan	77	81	72	73	55	49

Sumber Data : Badan Pusat Statistik Kab. Kebumen

Tabel : 3.6 (Lanjutan)

Desa/ Kelurahan	Kelompok Umur					
	60 - 64 Tahun		65 - 69 Tahun		70 - 74 Tahun	
	Lk	Pr	Lk	Pr	Lk	Pr
(1)	(26)	(27)	(28)	(29)	(30)	(31)
<i>Jumlah Tahun 2007</i>	762	706	597	565	479	533
<i>Jumlah Tahun 2008</i>	768	747	602	598	483	564
<i>Jumlah Tahun 2009</i>	773	751	605	601	486	567
<i>Jumlah Tahun 2010</i>	756	755	592	604	475	569
<b><i>Jumlah / Total</i></b>	<b>762</b>	<b>760</b>	<b>597</b>	<b>608</b>	<b>479</b>	<b>573</b>
1. Kamulyan	23	22	18	18	14	17
2. Sidomukti	35	35	27	28	22	26
3. Tambaksari	24	26	19	21	15	20
4. Kalipurwo	50	48	39	38	31	36
5. Purwodadi	32	33	25	26	20	25
6. Pondokgebangsari	28	27	22	22	17	21
7. Kuwarasan	38	37	30	30	24	28
8. Harjodowo	23	20	18	16	14	15
9. Lemahduur	53	51	42	41	33	39
10. Madureso	47	44	36	35	29	33
11. Mangli	29	27	23	22	18	20
12. Gandusari	29	29	23	23	18	22
13. Ori	32	32	25	26	20	24
14. Serut	21	21	16	17	13	16
15. Banjareja	43	45	34	36	27	34
16. Gumawang	32	33	25	26	20	25
17. Wonoyoso	41	43	32	34	26	32
18. Gunungmujil	59	59	47	47	37	44
19. Kuwaru	31	33	25	27	20	25
20. Bendungan	30	31	23	25	19	24
21. Jatimulya	25	26	19	20	16	19
22. Sawangan	38	38	30	30	24	28

Sumber Data : Badan Pusat Statistik Kab. Kebumen

Tabel : 3.6 (Lanjutan)

Desa/ Kelurahan	Kelompok Umur		Jumlah Total		
	75 Tahun ke atas		Lk	Pr	Lk + Pr
	Lk	Pr			
(1)	(32)	(33)	(34)	(35)	(36)
<i>Jumlah Tahun 2007</i>	717	849	21.789	20.365	42.154
<i>Jumlah Tahun 2008</i>	723	898	21.978	21.551	43.529
<i>Jumlah Tahun 2009</i>	727	903	22.096	21.666	43.762
<i>Jumlah Tahun 2010</i>	711	907	21.610	21.779	43.389
<b><i>Jumlah / Total</i></b>	<b>717</b>	<b>913</b>	<b>21.795</b>	<b>21.913</b>	<b>43.708</b>
1. Kamulyan	21	27	651	641	1.291
2. Sidomukti	32	42	987	996	1.983
3. Tambaksari	23	32	700	760	1.460
4. Kalipurwo	47	57	1.418	1.379	2.797
5. Purwodadi	30	39	911	943	1.853
6. Pondokgebangsari	26	33	791	787	1.578
7. Kuwarasan	36	45	1.086	1.075	2.161
8. Harjodowo	21	25	652	590	1.241
9. Lemahduwur	50	62	1.524	1.481	3.005
10. Madureso	44	53	1.332	1.269	2.601
11. Mangli	27	32	824	777	1.601
12. Gandusari	28	35	838	845	1.683
13. Ori	30	39	904	929	1.832
14. Serut	19	25	591	600	1.191
15. Banjareja	41	54	1.240	1.291	2.530
16. Gumawang	30	39	919	938	1.857
17. Wonoyoso	39	51	1.185	1.233	2.418
18. Gunungmujil	56	71	1.701	1.692	3.394
19. Kuwaru	30	40	899	961	1.860
20. Bendungan	28	38	856	903	1.759
21. Jatimulya	23	31	710	737	1.447
22. Sawangan	35	45	1.077	1.090	2.167

Sumber Data : Badan Pusat Statistik Kab. Kebumen

Tabel : 3.7 Penduduk Usia Sekolah di Kecamatan Kuwarasan  
Menurut Kelompok Usia Sekolah Per Desa/Kelurahan, 2011

Desa/ Kelurahan	Kelompok Usia Sekolah					Jumlah <i>Total</i>
	5-6 Th	7-12 Th	13-15 Th	16-18 Th	19-24 Th	
(1)	(2)	(3)	(4)	(5)	(6)	(7)
<i>Jumlah Tahun 2007</i>	1.588	4.705	2.766	2.414	2.721	14.194
<i>Jumlah Tahun 2008</i>	1.637	4.857	2.855	2.488	2.806	14.644
<i>Jumlah Tahun 2009</i>	1.646	4.883	2.871	2.502	2.821	14.723
<i>Jumlah Tahun 2010</i>	1.631	4.841	2.846	2.478	2.795	14.590
<b><i>Jumlah / Total</i></b>	<b>1.643</b>	<b>4.876</b>	<b>2.867</b>	<b>2.496</b>	<b>2.816</b>	<b>14.698</b>
1. Kamulyan	49	144	85	74	83	434
2. Sidomukti	75	221	130	113	128	667
3. Tambaksari	55	163	96	83	94	490
4. Kalipurwo	105	312	184	160	180	941
5. Purwodadi	70	207	122	106	119	623
6. Pondokgebangsari	59	176	103	90	102	531
7. Kuwarasan	81	241	142	123	139	727
8. Harjodowo	47	139	81	71	80	418
9. Lemahduur	113	335	197	172	194	1.011
10. Madureso	98	290	171	149	168	876
11. Mangli	60	179	105	92	103	539
12. Gandusari	63	188	110	96	108	566
13. Ori	69	204	120	105	118	616
14. Serut	45	133	78	68	77	400
15. Banjareja	95	282	166	144	163	850
16. Gumawang	70	207	122	106	120	624
17. Wonoyoso	91	270	159	138	156	812
18. Gunungmujil	128	379	223	194	219	1.141
19. Kuwaru	70	207	122	106	120	625
20. Bendungan	66	196	115	100	113	591
21. Jatimulya	54	161	95	83	93	486
22. Sawangan	81	242	142	124	140	729

Sumber Data : Badan Pusat Statistik Kab. Kebumen

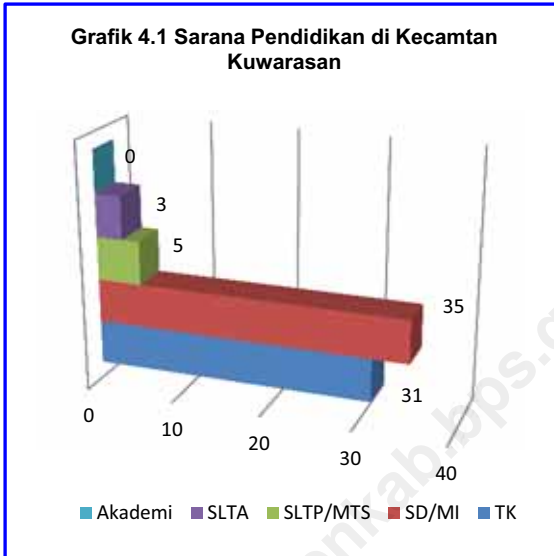
Tabel : 3.8 Penduduk Kecamatan Kuwarasan Menurut Usia Produktif dan Usia Tidak Produktif Dirinci Per Desa/Kelurahan, 2011

Desa/ Kelurahan	Jumlah Penduduk		Jumlah Penduduk (Jiwa)
	Usia Produktif (15-64 Th)	Usia Tidak Produktif (0-14Th & 65Th+)	
(1)	(2)	(3)	(4)
<i>Jumlah Tahun 2007</i>	26.648	15.506	42.154
<i>Jumlah Tahun 2008</i>	27.518	16.011	43.529
<i>Jumlah Tahun 2009</i>	27.666	16.096	43.762
<i>Jumlah Tahun 2010</i>	27.430	15.959	43.389
<b>Jumlah / Total</b>	<b>27.632</b>	<b>16.076</b>	<b>43.708</b>
1. Kamulyan	816	475	1.291
2. Sidomukti	1.254	730	1.983
3. Tambaksari	923	537	1.460
4. Kalipurwo	1.769	1.029	2.797
5. Purwodadi	1.172	682	1.853
6. Pondokgebangsari	997	580	1.578
7. Kuwarasan	1.366	795	2.161
8. Harjodowo	785	457	1.241
9. Lemahduwur	1.900	1.105	3.005
10. Madureso	1.644	957	2.601
11. Mangli	1.012	589	1.601
12. Gandusari	1.064	619	1.683
13. Ori	1.158	674	1.832
14. Serut	753	438	1.191
15. Banjareja	1.600	931	2.530
16. Gumawang	1.174	683	1.857
17. Wonoyoso	1.528	889	2.418
18. Gunungmujil	2.146	1.248	3.394
19. Kuwaru	1.176	684	1.860
20. Bendungan	1.112	647	1.759
21. Jatimulya	915	532	1.447
22. Sawangan	1.370	797	2.167

Sumber Data : Badan Pusat Statistik Kab. Kebumen

**BAB IV  
SOSIAL**

Sarana pendidikan di kecamatan Kuwarasan dari Taman Kanak-kanak (TK) sampai dengan tingkat SLTA. Dari Tingkat TK ada sebanyak 31 sekolah,



SD Negeri ada sekitar 30 sekolah, MI ada 5 sekolah, tingkat SLTP ada 5 terbagi 1 SLTP Negeri dan 4 SLTP Swasta, Tingkat SLTA ada 3 sekolah.

Di setiap desa ada TK dan SD Negeri, MI terdapat di desa Pondokgebangsari, Lemahduwur, Madureso, Gandusari dan Sawangan. Untuk tingkat

SLTP di desa Mangli terdapat SLTP Negeri, di desa Tambaksari, Pondokgebangsari, Kuwarasan, Madureso dan Gandusari terdapat SLTP Swasta. Untuk tingkat SLTA ada di desa Tambaksari dan Gandusari swasta semua.

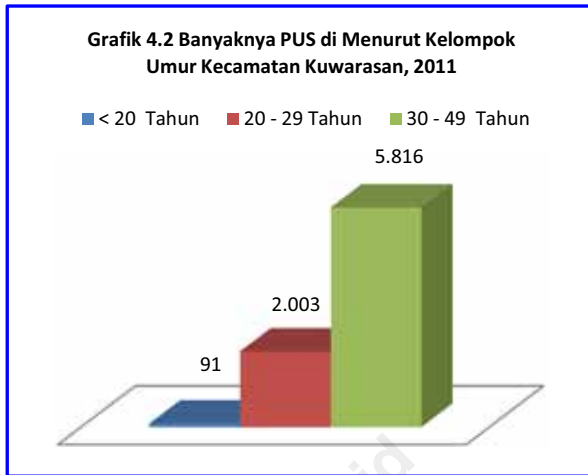
Di kecamatan Kuwarasan terdapat 1 puskesmas yang terletak di desa Kuwarasan dan 2 puskesmas pembantu yang terletak di desa Kalipurwo dan desa Serut. Terdapat 1 rumah sakit swasta yaitu “Rumah Sakit Purwogondo” yang ada di desa kalipurwo dan 1 rumah bersalin yaitu “Rumah Bersalin 45” yang terletak di desa Kuwarasan.

Banyaknya PUS (Pasangan Usia Subur) di kecamatan Kuwarasan pada tahun 2011 adalah 7.910 pasang. Banyaknya menurut kelompok umur meliputi : usia < 20 tahun 91 pasang, usia 20-29 tahun 2.003 pasang dan usia 30-39 tahun paling banyak yaitu 5.816 pasang.



Menurut data UPT BPPKB kecamatan Kuwarasan penetapan keluarga sejahtera sebagai berikut

Keluarga Prasejahtera sebanyak 3.863 keluarga, Keluarga Sejahtera 1 sebanyak 2.721 keluarga, Keluarga Sejahtera 2 sebanyak 3.789



keluarga, Keluarga Sejahtera 3 sebanyak 3.568 keluarga, dan Keluarga Sejahtera 3 Plus sebanyak 234 keluarga.

Jumlah Rumah di kecamatan Kuwarasan dapat dirinci menurut beberapa tipe, yaitu Tipe A (Rumah Sangat Sehat) 2.249 rumah, Tipe B (Rumah Sangat Sederhana) 5.330 rumah dan Tipe C (Rumah Kurang Sehat) 2.855 rumah.



Penduduk

kecamatan Kuwarasan memeluk agama yang beragam dari Islam, Kristen Protestan, Kristen Katolik, Hindu dan Budha. Penduduk yang memeluk agama Islam 42.744 jiwa, yang memeluk agama Kristen sekitar 562 jiwa, yang memeluk agama Katolik sekitar 127 jiwa, yang memeluk agama Hindu sekitar 18 jiwa dan yang memeluk agama Budha sekitar 575 jiwa.



Tabel 4.1.2 Kelas dan Jumlah Siswa TK Menurut Jenis Kelamin di Kecamatan Kuwarasan, 2011

Desa / Kelurahan	Jumlah TK	Kelas A		Kelas B		Jumlah	
		L	P	L	P	L	P
(1)	(2)	(3)	(4)	(5)	(6)	(7)	(8)
<i>Jumlah Tahun 2009</i>	32	18	22	375	326	393	348
<i>Jumlah Tahun 2010</i>	32	36	38	356	329	392	367
<b><i>Jumlah / Total</i></b>	<b>35</b>	<b>25</b>	<b>37</b>	<b>375</b>	<b>344</b>	<b>400</b>	<b>381</b>
1. Kamulyan	1	0	0	18	9	18	9
2. Sidomukti	1	0	0	12	13	12	13
3. Tambaksari	1	0	0	11	9	11	9
4. Kalipurwo	2	0	0	24	28	24	28
5. Purwodadi	1	0	0	10	9	10	9
6. Pondokgebangsari	1	0	0	7	13	7	13
7. Kuwarasan	2	0	0	16	24	16	24
8. Harjodowo	1	0	0	12	6	12	6
9. Lemahduwur	1	0	0	11	7	11	7
10. Madureso	2	0	0	31	29	31	29
11. Mangli	1	0	0	11	7	11	7
12. Gandusari	1	0	0	10	9	10	9
13. Ori	4	7	15	37	27	44	42
14. Serut	1	0	0	11	6	11	6
15. Banjareja	5	18	22	36	29	54	51
16. Gumawang	1	0	0	15	11	15	11
17. Wonoyoso	2	0	0	20	26	20	26
18. Gunungmujil	2	0	0	23	30	23	30
19. Kuwaru	1	0	0	11	11	11	11
20. Bendungan	1	0	0	16	9	16	9
21. Jatimulya	1	0	0	4	5	4	5
22. Sawangan	2	0	0	29	27	29	27

Sumber Data : UPTD DIKPORA Kec. Kuwarasan

Tabel 4.1.3 Tenaga Pengajar Menurut Jabatan di Tingkat Sekolah TK di Kecamatan Kuwarasan, 2011

Desa / Kelurahan	Ka. Sek. Negeri Dpk	Ka. Sekolah Yayasan	Guru Dpk	Guru Bantu	GTY	GTT	PTT
(1)	(2)	(3)	(4)	(5)	(6)	(7)	(8)
<i>Jumlah Tahun 2009</i>	6	13	8	0	27	5	0
<i>Jumlah Tahun 2010</i>	6	16	9	0	30	5	3
<b><i>Jumlah / Total</i></b>	<b>4</b>	<b>15</b>	<b>10</b>	<b>-</b>	<b>36</b>	<b>5</b>	<b>2</b>
1. Kamulyan	-	-	-	-	3	-	-
2. Sidomukti	-	-	1	-	1	-	-
3. Tambaksari	-	-	1	-	2	-	-
4. Kalipurwo	1	-	-	-	3	-	-
5. Purwodadi	-	1	-	-	1	-	-
6. Pondokgebangsari	-	1	1	-	-	-	-
7. Kuwarasan	1	1	-	-	2	-	-
8. Harjodowo	1	-	-	-	1	-	-
9. Lemahduwur	-	1	-	-	1	-	-
10. Madureso	-	1	-	-	3	-	-
11. Mangli	-	-	1	-	1	-	-
12. Gandusari	-	1	-	-	2	-	-
13. Ori	1	-	1	-	-	5	1
14. Serut	-	-	1	-	1	-	-
15. Banjareja	-	2	1	-	4	-	1
16. Gumawang	-	1	1	-	-	-	-
17. Wonoyoso	-	2	-	-	2	-	-
18. Gunungmujil	-	1	1	-	3	-	-
19. Kuwaru	-	1	-	-	1	-	-
20. Bendungan	-	1	1	-	1	-	-
21. Jatimulya	-	1	-	-	1	-	-
22. Sawangan	-	-	-	-	3	-	-

Sumber Data : UPTD DIKPORA Kec. Kuwarasan

Tabel : 4.1.4 Tenaga Pengajar Menurut Pendidikan Yang di Tamatkan di Sekolah TK Kecamatan Kuwarasan, 2011

Desa / Kelurahan	S1	D3	D2	SPGTK	KPGTK	SLTA	SLTP	SD
(1)	(2)	(3)	(4)	(5)	(6)	(7)	(8)	(9)
<i>Jumlah Tahun 2009</i>	1	1	17	2	8	18	8	4
<i>Jumlah Tahun 2010</i>	1	1	19	2	8	26	7	3
<b><i>Jumlah / Total</i></b>	<b>3</b>	<b>1</b>	<b>18</b>	<b>2</b>	<b>7</b>	<b>33</b>	<b>4</b>	<b>2</b>
1. Kamulyan	-	-	1	-	-	1	-	1
2. Sidomukti	-	-	-	-	1	-	1	-
3. Tambaksari	-	-	2	-	-	1	-	-
4. Kalipurwo	1	-	1	-	-	2	-	-
5. Purwodadi	-	-	1	-	-	1	-	-
6. Pondokgebangsari	-	-	2	-	-	-	-	-
7. Kuwarasan	-	-	1	1	-	1	-	-
8. Harjodowo	-	-	1	-	-	-	1	-
9. Lemahduwur	-	-	-	-	-	2	-	-
10. Madureso	-	-	-	-	-	4	-	-
11. Mangli	-	-	-	-	1	1	-	-
12. Gandusari	-	-	-	-	-	3	-	-
13. Ori	1	-	3	-	-	3	-	-
14. Serut	-	-	-	1	-	-	1	-
15. Banjareja	1	-	1	-	1	3	1	1
16. Gumawang	-	-	-	-	2	-	-	-
17. Wonoyoso	-	-	3	-	-	1	-	-
18. Gunungmujil	-	-	2	-	-	3	-	-
19. Kuwaru	-	-	-	-	1	1	-	-
20. Bendungan	-	-	-	-	1	2	-	-
21. Jatimulya	-	-	-	-	-	2	-	-
22. Sawangan	-	1	-	-	-	2	-	-

Sumber Data : UPTD DIKPORA Kec. Kuwarasan



Tabel 4.1.6 Jumlah Kelas dan Jumlah Siswa Menurut Jenis Kelamin di Kecamatan Kuwarasan, 2011

Desa / Kelurahan	Jumlah RA	Kelas A		Kelas B		Jumlah	
		L	P	L	P	L	P
(1)	(2)	(3)	(4)	(5)	(6)	(7)	(8)
<i>Jumlah Tahun 2009</i>	5	0	0	55	42	55	42
<i>Jumlah Tahun 2010</i>	5	0	0	57	38	57	38
<b>Jumlah / Total</b>	<b>5</b>	<b>0</b>	<b>0</b>	<b>48</b>	<b>33</b>	<b>48</b>	<b>33</b>
1. Kamulyan	-	-	-	-	-	-	-
2. Sidomukti	-	-	-	-	-	-	-
3. Tambaksari	-	-	-	-	-	-	-
4. Kalipurwo	-	-	-	-	-	-	-
5. Purwodadi	1	0	0	9	3	9	3
6. Pondokgebangsari	1	0	0	12	4	12	4
7. Kuwarasan	-	-	-	-	-	-	-
8. Harjodowo	-	-	-	-	-	-	-
9. Lemahduwur	1	0	0	15	15	15	15
10. Madureso	-	-	-	-	-	-	-
11. Mangli	-	-	-	-	-	-	-
12. Gandusari	1	0	0	7	8	7	8
13. Ori	-	-	-	-	-	-	-
14. Serut	-	-	-	-	-	-	-
15. Banjareja	-	-	-	-	-	-	-
16. Gumawang	-	-	-	-	-	-	-
17. Wonoyoso	-	-	-	-	-	-	-
18. Gunungmujil	-	-	-	-	-	-	-
19. Kuwaru	-	-	-	-	-	-	-
20. Bendungan	-	-	-	-	-	-	-
21. Jatimulya	-	-	-	-	-	-	-
22. Sawangan	1	0	0	5	3	5	3

Sumber Data : UPTD DIKPORA Kec. Kuwarasan

Tabel 4.1.7 Tenaga Pengajar Menurut Jabatannya di Lingkungan RA Kecamatan Kuwarasan, 2011

Desa / Kelurahan	Ka. Sek. Negeri Dpk	Ka. Sek. Yayasan	Guru Dpk	Guru Bantu	GTY	GTT	PTT
(1)	(2)	(3)	(4)	(5)	(6)	(7)	(8)
<i>Jumlah Tahun 2009</i>	-	3	-	-	4	-	-
<i>Jumlah Tahun 2010</i>	-	4	-	-	5	-	-
<b><i>Jumlah / Total</i></b>	-	<b>4</b>	-	-	<b>5</b>	-	-
1. Kamulyan	-	-	-	-	-	-	-
2. Sidomukti	-	-	-	-	-	-	-
3. Tambaksari	-	-	-	-	-	-	-
4. Kalipurwo	-	-	-	-	-	-	-
5. Purwodadi	-	1	-	-	1	-	-
6. Pondokgebangsari	-	-	-	-	1	-	-
7. Kuwarasan	-	-	-	-	-	-	-
8. Harjodowo	-	-	-	-	-	-	-
9. Lemahduwur	-	1	-	-	2	-	-
10. Madureso	-	-	-	-	-	-	-
11. Mangli	-	-	-	-	-	-	-
12. Gandusari	-	1	-	-	1	-	-
13. Ori	-	-	-	-	-	-	-
14. Serut	-	-	-	-	-	-	-
15. Banjareja	-	-	-	-	-	-	-
16. Gumawang	-	-	-	-	-	-	-
17. Wonoyoso	-	-	-	-	-	-	-
18. Gunungmujil	-	-	-	-	-	-	-
19. Kuwaru	-	-	-	-	-	-	-
20. Bendungan	-	-	-	-	-	-	-
21. Jatimulya	-	-	-	-	-	-	-
22. Sawangan	-	1	-	-	-	-	-

Sumber Data : UPTD DIKPORA Kec. Kuwarasan



Tabel : 4.1.8 Tenaga Pengajar Menurut Jenjang Pendidikan di Lingkungan RA Kecamatan Kuwarasan, 2011

Desa / Kelurahan	S1	D3	D2	SPGTK	KPGTK	SLTA	SLTP	SD
(1)	(2)	(3)	(4)	(5)	(6)	(7)	(8)	(9)
<i>Jumlah Tahun 2009</i>	-	-	2	1	-	3	1	-
<i>Jumlah Tahun 2010</i>	-	-	2	1	-	4	2	-
<b><i>Jumlah / Total</i></b>	-	-	<b>2</b>	-	-	<b>6</b>	<b>1</b>	-
1. Kamulyan	-	-	-	-	-	-	-	-
2. Sidomukti	-	-	-	-	-	-	-	-
3. Tambaksari	-	-	-	-	-	-	-	-
4. Kalipurwo	-	-	-	-	-	-	-	-
5. Purwodadi	-	-	-	-	-	1	-	-
6. Pondokgebangsari	-	-	-	-	-	2	-	-
7. Kuwarasan	-	-	-	-	-	-	-	-
8. Harjodowo	-	-	-	-	-	-	-	-
9. Lemahduwur	-	-	1	-	-	2	-	-
10. Madureso	-	-	-	-	-	-	-	-
11. Mangli	-	-	-	-	-	-	-	-
12. Gandusari	-	-	1	-	-	-	1	-
13. Ori	-	-	-	-	-	-	-	-
14. Serut	-	-	-	-	-	-	-	-
15. Banjareja	-	-	-	-	-	-	-	-
16. Gumawang	-	-	-	-	-	-	-	-
17. Wonoyoso	-	-	-	-	-	-	-	-
18. Gunungmujil	-	-	-	-	-	-	-	-
19. Kuwaru	-	-	-	-	-	-	-	-
20. Bendungan	-	-	-	-	-	-	-	-
21. Jatimulya	-	-	-	-	-	-	-	-
22. Sawangan	-	-	-	-	-	1	-	-

Sumber Data : UPTD DIKPORA Kec. Kuwarasan

Tabel : 4.1.9 Jumlah SD Negeri, Nama SD dan Jumlah Kelas di Kecamatan Kuwarasan, 2011

Desa / Kelurahan	Jumlah SD	Nama Sekolah	Jumlah Kelas
(1)	(2)	(3)	(4)
<b>Jumlah / Total</b>	<b>30</b>		<b>187</b>
1. Kamulyan	1	SDN Kamulyan	6
2. Sidomukti	2	SDN 1 Sidomukti	6
		SDN 2 Sidomukti	6
3. Tambaksari	1	SDN Tambaksari	6
4. Kalipurwo	2	SDN 1 Purwoondo	6
		SDN 3 Purwoondo	7
5. Purwodadi	1	SDN Purwodadi	6
6. Pondokgebangsari	1	SDN Pondokgebangsari	6
7. Kuwarasan	2	SDN 1 Kuwarasan	7
		SDN 2 Kuwarasan	6
8. Harjodowo	1	SDN Harjodowo	6
9. Lemahduwur	1	SDN Lemahduwur	6
10. Madureso	1	SDN Madureso	6
11. Mangli	1	SDN Mangli	7
12. Gandusari	1	SDN Gandusari	6
13. Ori	1	SDN Ori	7
14. Serut	1	SDN Serut	6
15. Banjareja	2	SDN 1 Banjareja	6
		SDN 3 Banjarejo	6
16. Gumawang	1	SDN Gumawang	7
17. Wonoyoso	2	SDN 1 Wonoyoso	6
		SDN 2 Wonoyoso	6
18. Gunungmujil	3	SDN 1 Gunungmujil	6
		SDN 2 Gunungmujil	6
		SDN 3 Gunungmujil	6
19. Kuwaru	1	SDN Kuwaru	8
20. Bendungan	1	SDN Bendungan	6
21. Jatimulya	1	SDN Jatimulyo	6
22. Sawangan	2	SDN 1 Sawangan	6
		SDN 3 Sawangan	6

Sumber Data : UPTD DIKPORA Kec. Petanahan

Tabel : 4.1.10 Jumlah Siswa SD Menurut Kelas dan Jenis Kelamin di Kecamatan Kuwarasan, 2011

Desa / Kelurahan	Kelas I		kelas II		Kelas III	
	L	P	L	P	L	P
(1)	(2)	(3)	(4)	(5)	(6)	(7)
<i>Jumlah Tahun 2009</i>	414	389	377	360	388	354
<i>Jumlah Tahun 2010</i>	414	346	375	375	389	364
<b><i>Jumlah / Total</i></b>	<b>387</b>	<b>309</b>	<b>381</b>	<b>344</b>	<b>370</b>	<b>375</b>
1. Kamulyan	13	14	13	11	9	14
2. Sidomukti	32	26	28	18	17	24
3. Tambaksari	17	8	9	16	14	14
4. Kalipurwo	38	34	33	26	33	32
5. Purwodadi	11	15	11	17	11	16
6. Pondokgebangsari	5	6	7	9	7	6
7. Kuwarasan	30	17	30	23	20	28
8. Harjodowo	16	7	6	20	11	12
9. Lemahduwur	12	15	13	21	17	10
10. Madureso	18	12	13	9	8	11
11. Mangli	15	15	18	9	19	14
12. Gandusari	16	7	15	7	14	13
13. Ori	20	15	24	22	13	19
14. Serut	9	6	13	8	10	10
15. Banjareja	21	19	21	24	21	26
16. Gumawang	15	14	15	14	17	17
17. Wonoyoso	23	17	22	29	27	35
18. Gunungmujil	33	30	29	26	38	30
19. Kuwaru	8	10	11	7	15	4
20. Bendungan	10	8	14	6	14	8
21. Jatimulya	11	6	9	6	13	10
22. Sawangan	14	8	27	16	22	22

Sumber Data : UPTD DIKPORA Kec. Kuwarasan

Tabel : 4.1.10 (Lanjutan)

Desa / Kelurahan	Kelas IV		kelas V		Kelas VI		Jumlah	
	L	P	L	P	L	P	L	P
(1)	(8)	(9)	(10)	(11)	(12)	(13)	(14)	(15)
<i>Jumlah Tahun 2009</i>	425	395	331	409	387	317	2.322	2.224
<i>Jumlah Tahun 2010</i>	392	352	407	378	320	382	2.297	2.197
<b><i>Jumlah / Total</i></b>	<b>366</b>	<b>367</b>	<b>410</b>	<b>358</b>	<b>389</b>	<b>384</b>	<b>2.303</b>	<b>2.137</b>
1. Kamulyan	13	14	10	13	11	11	69	77
2. Sidomukti	19	24	33	16	20	25	149	133
3. Tambaksari	7	13	11	11	8	10	66	72
4. Kalipurwo	28	32	40	19	29	35	201	178
5. Purwodadi	14	15	16	12	16	9	79	84
6. Pondokgebangsari	8	5	7	6	9	7	43	39
7. Kuwarasan	28	25	25	26	24	25	157	144
8. Harjodowo	5	10	9	9	14	10	61	68
9. Lemahduwur	18	14	19	13	20	11	99	84
10. Madureso	12	11	12	9	9	6	72	58
11. Mangli	14	19	14	10	13	14	93	81
12. Gandusari	15	11	10	13	13	17	83	68
13. Ori	25	10	22	19	19	16	123	101
14. Serut	11	10	11	9	9	15	63	58
15. Banjareja	24	19	20	30	29	15	136	133
16. Gumawang	22	20	18	15	13	19	100	99
17. Wonoyoso	24	30	28	24	31	36	155	171
18. Gunungmujil	27	35	35	37	28	26	190	184
19. Kuwaru	7	12	32	24	28	34	101	91
20. Bendungan	15	11	13	14	14	11	80	58
21. Jatimulya	10	7	12	10	14	15	69	54
22. Sawangan	20	20	13	19	18	17	114	102

Sumber Data : UPTD DIKPORA Kec. Kuwarasan

Tabel : 4.1.11 Jumlah Siswa SD Dirinci Menurut Kelompok Umur di Kecamatan Kuwarasan, 2011

Nama Sekolah	<6		7		8		9		10	
	L	P	L	P	L	P	L	P	L	P
(1)	(2)	(3)	(4)	(5)	(6)	(7)	(8)	(9)	(10)	(11)
<i>Jumlah Tahun 2009</i>	278	337	384	343	333	289	370	372	366	408
<i>Jumlah Tahun 2010</i>	274	260	355	354	361	328	336	319	371	378
<b><i>Jumlah / Total</i></b>	<b>242</b>	<b>235</b>	<b>345</b>	<b>327</b>	<b>374</b>	<b>351</b>	<b>367</b>	<b>339</b>	<b>351</b>	<b>371</b>
1. Kamulyan	7	8	11	11	13	16	13	14	9	13
2. Sidomukti	8	6	26	21	36	33	19	22	25	28
3. Tambaksari	-	-	21	17	6	3	12	18	12	16
4. Kalipurwo	28	24	28	29	21	18	29	25	33	29
5. Purwodadi	11	20	10	9	10	9	24	11	13	19
6. Pondokgebangsari	1	1	4	9	7	6	5	5	11	5
7. Kuwarasan	21	12	32	30	23	21	20	22	30	41
8. Harjodowo	13	7	4	15	14	16	4	4	6	8
9. Lemahduwur	9	12	9	15	16	19	23	16	12	9
10. Madureso	5	6	14	9	14	6	8	10	13	10
11. Mangli	12	14	9	6	17	9	18	17	11	11
12. Gandusari	7	5	10	5	18	20	6	8	11	10
13. Ori	12	11	21	17	10	21	23	15	19	17
14. Serut	9	6	13	8	10	10	10	9	1	1
15. Banjareja	19	20	16	20	18	25	16	16	21	22
16. Gumawang	11	15	8	12	21	13	20	16	14	19
17. Wonoyoso	17	15	20	26	25	34	24	29	25	18
18. Gunungmujil	26	24	19	18	26	29	37	30	33	42
19. Kuwaru	13	16	21	15	16	12	15	11	13	14
20. Bendungan	4	5	12	7	14	9	14	9	15	11
21. Jatimulya	2	2	9	8	16	12	11	8	7	0
22. Sawangan	7	6	28	20	23	10	16	24	17	28

Sumber Data : UPTD DIKPORA Kec. Kuwarasan

Tabel : 4.1.11 (Lanjutan)

Desa / Kelurahan	11		12		13		14		15 <	
	L	P	L	P	L	P	L	P	L	P
(1)	(12)	(13)	(14)	(15)	(16)	(17)	(18)	(19)	(20)	(21)
<i>Jumlah Tahun 2009</i>	342	317	161	132	63	40	20	8	1	2
<i>Jumlah Tahun 2010</i>	336	351	183	154	55	39	21	12	4	3
<b><i>Jumlah / Total</i></b>	<b>349</b>	<b>339</b>	<b>210</b>	<b>139</b>	<b>46</b>	<b>27</b>	<b>15</b>	<b>4</b>	<b>4</b>	<b>5</b>
1. Kamulyan	8	9	6	4	1	1	1	1	-	-
2. Sidomukti	18	17	13	4	4	1	-	-	-	1
3. Tambaksari	11	12	4	5	-	1	-	-	-	-
4. Kalipurw o	33	24	19	20	10	9	-	-	-	-
5. Purw odadi	10	16	1	-	-	-	-	-	-	-
6. Pondokgebangsari	9	9	6	4	-	-	-	-	-	-
7. Kuw arasan	25	15	5	3	1	-	-	-	-	-
8. Harjodow o	10	12	6	3	2	1	1	1	1	1
9. Lemahduw ur	11	9	19	4	-	-	-	-	-	-
10. Madureso	13	11	5	5	-	1	-	-	-	-
11. Mangli	16	16	8	6	2	2	-	-	-	-
12. Gandusari	16	11	12	8	2	1	1	-	-	-
13. Ori	15	13	13	4	5	1	4	1	1	1
14. Serut	11	8	6	16	3	-	-	-	-	-
15. Banjareja	17	19	23	10	1	1	5	-	-	-
16. Gumaw ang	18	18	6	4	1	-	-	1	1	1
17. Wonoyoso	32	38	10	9	2	2	-	-	-	-
18. Gunungmujil	32	31	14	6	3	4	-	-	-	-
19. Kuw aru	13	13	7	8	1	2	2	-	-	-
20. Bendungan	12	13	6	4	2	-	-	-	1	-
21. Jatimulya	7	13	12	11	5	-	-	-	-	-
22. Saw angan	12	12	9	1	1	-	1	-	-	1

Sumber Data : UPTD DIKPORA Kec. Kuwarasan

Tabel : 4.1.12 Jumlah Gedung, Ruang Kelas dan Ruang GuruTingkat SD di Kecamatan Kuw arasan, 2011

Desa / Kelurahan	Jumlah Gedung	Ruang Kelas Negeri	Ruang Kelas Impres	Ruang Guru
(1)	(2)	(3)	(4)	(5)
<i>Jumlah Tahun 2009</i>	72	142	39	21
<i>Jumlah Tahun 2010</i>	72	148	34	21
<b><i>Jumlah / Total</i></b>	<b>75</b>	<b>144</b>	<b>42</b>	<b>19</b>
1. Kamulyan	2	5	0	1
2. Sidomukti	6	8	5	3
3. Tambaksari	2	5	2	0
4. Kalipurw o	5	12	0	1
5. Purw odadi	3	5	5	0
6. Pondokgebangsari	4	6	3	0
7. Kuw arasan	5	11	0	2
8. Harjodow o	4	6	0	1
9. Lemahduw ur	4	0	6	0
10. Madureso	2	2	2	1
11. Mangli	2	6	0	1
12. Gandusari	2	6	0	1
13. Ori	2	6	0	0
14. Serut	3	6	0	1
15. Banjareja	5	10	2	2
16. Gumaw ang	2	6	0	0
17. Wonoyoso	2	10	1	1
18. Gunungmujil	5	15	4	1
19. Kuw aru	2	3	3	1
20. Bendungan	2	6	0	0
21. Jatimulya	3	4	3	1
22. Saw angan	8	6	6	1

Sumber Data : UPTD DIKPORA Kec. Kuwarasan

Tabel : 4.1.13 Jumlah Luas Lahan dan Luas Bangunan Sekolah Tingkat SD di Kecamatan Kuwarasan, 2011

Desa / Kelurahan	Luas Tanah ( M <sup>2</sup> )	Luas Bangunan (M <sup>2</sup> )
(1)	(2)	(3)
<i>Jumlah Tahun 2009</i>	46.840,13	22.736,45
<i>Jumlah Tahun 2010</i>	46.830,13	22.735,45
<b><i>Jumlah / Total</i></b>	<b>47.092,13</b>	<b>15.338,45</b>
1. Kamulyan	2.086,00	515,00
2. Sidomukti	3.031,00	783,00
3. Tambaksari	1.428,00	408,00
4. Kalipurwo	3.520,00	1.004,00
5. Purwodadi	2.025,00	772,00
6. Pondokgebangsari	2.590,00	237,00
7. Kuwarasan	2.527,90	936,50
8. Harjodowo	4.300,00	1.800,00
9. Lemahduwur	1.456,00	245,00
10. Madureso	812,00	362,25
11. Mangli	1.017,00	365,00
12. Gandusari	1.248,23	445,50
13. Ori	1.120,00	980,00
14. Serut	1.230,00	588,00
15. Banjareja	4.840,00	1.092,00
16. Gumawang	1.234,00	488,00
17. Wonoyoso	2.223,00	812,20
18. Gunungmujil	4.290,00	1.294,00
19. Kuwaru	1.440,00	375,00
20. Bendungan	880,00	511,00
21. Jatimulya	1.848,00	440,00
22. Sawangan	1.946,00	885,00

Sumber Data : UPTD DIKPORA Kec. Kuwarasan



Tabel : 4.1.14 Jumlah Kepala Sekolah, Guru Kelas, Guru PAI, Guru OR GTT, Penjaga dan Penjaga Perpus Tingkat SD di Kecamatan Kuwarasan, 2011

Desa / Kelurahan	Kepala Sekolah	Guru Kelas	Guru PAI	Guru OR	Penjaga
(1)	(2)	(3)	(4)	(5)	(6)
<i>Jumlah Tahun 2009</i>	27	137	27	21	24
<i>Jumlah Tahun 2010</i>	29	143	26	19	26
<b><i>Jumlah / Total</i></b>	<b>26</b>	<b>132</b>	<b>24</b>	<b>21</b>	<b>19</b>
1. Kamulyan	0	3	1	1	1
2. Sidomukti	1	8	1	1	1
3. Tambaksari	1	5	1	1	1
4. Kalipurwo	2	9	2	2	1
5. Purwodadi	1	4	2	1	0
6. Pondokgebangsari	1	5	1	0	1
7. Kuwarasan	2	9	1	1	2
8. Harjodowo	1	4	0	0	1
9. Lemahduwur	1	5	0	0	1
10. Madureso	1	5	1	1	1
11. Mangli	1	6	1	1	1
12. Gandusari	1	4	1	1	1
13. Ori	1	5	1	1	0
14. Serut	1	4	1	0	0
15. Banjareja	2	9	2	2	0
16. Gumawang	1	4	1	1	0
17. Wonoyoso	2	9	2	2	2
18. Gunungmujil	2	12	2	2	2
19. Kuwaru	1	5	1	1	0
20. Bendungan	1	4	1	0	1
21. Jatimulya	0	5	0	1	0
22. Sawangan	2	8	1	1	2

Sumber Data : UPTD DIKPORA Kec. Kuwarasan

Tabel : 4.1.14 (Lanjutan)

Desa / Kelurahan	GTT Kelas	GTT PAI	GTT OR	PTT	Penjaga Perpus	Jumlah
(1)	(7)	(8)	(9)	(10)	(11)	(12)
<i>Jumlah Tahun 2009</i>	68	4	7	11	10	336
<i>Jumlah Tahun 2010</i>	71	3	6	18	12	353
<b><i>Jumlah / Total</i></b>	<b>78</b>	<b>2</b>	<b>3</b>	<b>30</b>	<b>16</b>	<b>351</b>
1. Kamulyan	3	0	0	0	1	9
2. Sidomukti	5	0	0	2	2	21
3. Tambaksari	3	0	0	0	0	12
4. Kalipurwo	6	0	0	1	1	24
5. Purwodadi	2	1	0	3	0	17
6. Pondokgebangsari	1	0	1	0	0	11
7. Kuwarasan	5	0	1	1	3	24
8. Harjodowo	3	0	0	2	0	13
9. Lemahduwur	3	0	0	0	2	10
10. Madureso	2	0	0	1	0	13
11. Mangli	2	0	0	0	0	12
12. Gandusari	3	0	0	1	1	13
13. Ori	2	0	0	3	0	16
14. Serut	2	0	1	2	1	14
15. Banjareja	5	0	0	3	2	26
16. Gumawang	4	0	0	4	0	19
17. Wonoyoso	6	0	0	1	0	25
18. Gunungmujil	9	0	0	2	1	33
19. Kuwaru	3	0	0	1	1	13
20. Bendungan	3	0	0	0	1	10
21. Jatimulya	2	0	0	2	0	12
22. Sawangan	4	1	0	1	0	21

Sumber Data : UPTD DIKPORA Kec. Kuwarasan

Tabel : 4.1.15 Ratio Guru Terhadap Sekolah, Murid Terhadap Guru dan Murid Terhadap Sekolah Tingkat SD di Kecamatan Kuwarasan, 2011

Desa / Kelurahan	Guru Terhadap Sekolah	Murid Terhadap Guru	Murid Terhadap Sekolah
(1)	(2)	(3)	(4)
<b>Ratio</b>	<b>9</b>	<b>17</b>	<b>148</b>
1. Kamulyan	8	18	146
2. Sidomukti	8	19	141
3. Tambaksari	10	14	138
4. Kalipurwo	10	20	190
5. Purwodadi	10	16	163
6. Pondokgebangsari	8	10	82
7. Kuwarasan	9	18	151
8. Harjodowo	7	18	129
9. Lemahduwur	8	23	183
10. Madureso	9	14	130
11. Mangli	10	17	174
12. Gandusari	9	17	151
13. Ori	9	25	224
14. Serut	8	15	121
15. Banjareja	9	15	135
16. Gumawang	10	20	199
17. Wonoyoso	10	17	163
18. Gunungmujil	8	15	125
19. Kuwaru	10	19	192
20. Bendungan	8	17	138
21. Jatimulya	8	15	123
22. Sawangan	8	14	108

Sumber Data : UPTD DIKPORA Kec. Kuwarasan

Tabel : 4.1.16 Jumlah MI Nama MI dan Jumlah Kelas  
di Kecamatan Kuwarasan, 2011

Desa / Kelurahan	Jumlah MI	Nama Sekolah	Jumlah Kelas
(1)	(2)	(3)	(4)
<b>Jumlah / Total</b>	<b>5</b>		<b>33</b>
1. Kamulyan	-	-	-
2. Sidomukti	-	-	-
3. Tambaksari	-	-	-
4. Kalipurwo	-	-	-
5. Purwodadi	-	-	-
6. Pondokgebangsari	1	MI Nurul Yaqin	6
7. Kuwarasan	-	-	-
8. Harjodowo	-	-	-
9. Lemahduwur	1	MI Ma'arif	8
10. Madureso	1	MIM Madureso	7
11. Mangli	-	-	-
12. Gandusari	1	MI Fathul 'Ulum	6
13. Ori	-	-	-
14. Serut	-	-	-
15. Banjareja	-	-	-
16. Gumawang	-	-	-
17. Wonoyoso	-	-	-
18. Gunungmujil	-	-	-
19. Kuwaru	-	-	-
20. Bendungan	-	-	-
21. Jatimulya	-	-	-
22. Sawangan	1	MI Nurul Huda	6

Sumber Data : UPTD DIKPORA Kec. Kuwarasan

Tabel : 4.1.17 Jumlah Siswa MI Menurut Kelas dan Jenis Kelamin di Kecamatan Kuwarasan, 2011

Desa / Kelurahan	Kelas I		kelas II		Kelas III	
	L	P	L	P	L	P
(1)	(2)	(3)	(4)	(5)	(6)	(7)
<i>Jumlah Tahun 2009</i>	67	45	59	52	60	67
<i>Jumlah Tahun 2010</i>	76	59	65	44	56	50
<b><i>Jumlah / Total</i></b>	<b>76</b>	<b>53</b>	<b>74</b>	<b>58</b>	<b>63</b>	<b>44</b>
1. Kamulyan	-	-	-	-	-	-
2. Sidomukti	-	-	-	-	-	-
3. Tambaksari	-	-	-	-	-	-
4. Kalipurwo	-	-	-	-	-	-
5. Purwodadi	-	-	-	-	-	-
6. Pondokgebangsari	15	16	11	18	14	6
7. Kuwarasan	-	-	-	-	-	-
8. Harjodowo	-	-	-	-	-	-
9. Lemahduwur	28	9	26	16	19	15
10. Madureso	22	11	29	18	18	12
11. Mangli	-	-	-	-	-	-
12. Gandusari	8	12	4	4	6	8
13. Ori	-	-	-	-	-	-
14. Serut	-	-	-	-	-	-
15. Banjareja	-	-	-	-	-	-
16. Gumawang	-	-	-	-	-	-
17. Wonoyoso	-	-	-	-	-	-
18. Gunungmujil	-	-	-	-	-	-
19. Kuwaru	-	-	-	-	-	-
20. Bendungan	-	-	-	-	-	-
21. Jatimulya	-	-	-	-	-	-
22. Sawangan	3	5	4	2	6	3

Sumber Data : UPTD DIKPORA Kec. Kuwarasan

Tabel : 4.1.17 (Lanjutan)

Desa / Kelurahan	Kelas IV		kelas V		Kelas VI		Jumlah	
	L	P	L	P	L	P	L	P
(1)	(8)	(9)	(10)	(11)	(12)	(13)	(14)	(15)
<i>Jumlah Tahun 2009</i>	71	56	65	66	70	58	392	344
<i>Jumlah Tahun 2010</i>	65	67	70	57	61	63	393	340
<b><i>Jumlah / Total</i></b>	<b>61</b>	<b>51</b>	<b>63</b>	<b>68</b>	<b>70</b>	<b>54</b>	<b>407</b>	<b>328</b>
1. Kamulyan	-	-	-	-	-	-	-	-
2. Sidomukti	-	-	-	-	-	-	-	-
3. Tambaksari	-	-	-	-	-	-	-	-
4. Kalipurwo	-	-	-	-	-	-	-	-
5. Purwodadi	-	-	-	-	-	-	-	-
6. Pondokgebangsari	11	10	19	16	14	11	84	77
7. Kuwarasan	-	-	-	-	-	-	-	-
8. Harjodowo	-	-	-	-	-	-	-	-
9. Lemahduwur	25	18	21	18	24	15	88	75
10. Madureso	14	14	16	17	16	23	59	64
11. Mangli	-	-	-	-	-	-	-	-
12. Gandusari	8	8	5	11	12	4	43	47
13. Ori	-	-	-	-	-	-	-	-
14. Serut	-	-	-	-	-	-	-	-
15. Banjareja	-	-	-	-	-	-	-	-
16. Gumawang	-	-	-	-	-	-	-	-
17. Wonoyoso	-	-	-	-	-	-	-	-
18. Gunungmujil	-	-	-	-	-	-	-	-
19. Kuwaru	-	-	-	-	-	-	-	-
20. Bendungan	-	-	-	-	-	-	-	-
21. Jatimulya	-	-	-	-	-	-	-	-
22. Sawangan	3	1	2	6	4	1	22	18

Sumber Data : UPTD DIKPORA Kec. Kuwarasan

Tabel : 4.1.18 Jumlah Siswa MI Dirinci Menurut Kelompok Umur di Kecamatan Kuwarasan, 2011

Nama Sekolah	<6		7		8		9		10	
	L	P	L	P	L	P	L	P	L	P
(1)	(2)	(3)	(4)	(5)	(6)	(7)	(8)	(9)	(10)	(11)
<i>Jumlah Tahun 2009</i>	31	20	54	52	66	67	62	53	63	55
<i>Jumlah Tahun 2010</i>	65	50	49	36	37	43	63	63	67	58
<b><i>Jumlah / Total</i></b>	<b>63</b>	<b>47</b>	<b>54</b>	<b>40</b>	<b>67</b>	<b>45</b>	<b>38</b>	<b>47</b>	<b>68</b>	<b>58</b>
1. Kamulyan	-	-	-	-	-	-	-	-	-	-
2. Sidomukti	-	-	-	-	-	-	-	-	-	-
3. Tambaksari	-	-	-	-	-	-	-	-	-	-
4. Kalipurwo	-	-	-	-	-	-	-	-	-	-
5. Purwodadi	-	-	-	-	-	-	-	-	-	-
6. Pondokgebangsari	15	14	10	20	14	5	9	11	15	9
7. Kuwarasan	-	-	-	-	-	-	-	-	-	-
8. Harjodowo	-	-	-	-	-	-	-	-	-	-
9. Lemahduwur	22	9	8	2	22	13	16	13	25	17
10. Madureso	16	10	26	11	20	14	7	15	21	17
11. Mangli	-	-	-	-	-	-	-	-	-	-
12. Gandusari	7	9	6	5	5	10	3	7	5	9
13. Ori	-	-	-	-	-	-	-	-	-	-
14. Serut	-	-	-	-	-	-	-	-	-	-
15. Banjareja	-	-	-	-	-	-	-	-	-	-
16. Gumawang	-	-	-	-	-	-	-	-	-	-
17. Wonoyoso	-	-	-	-	-	-	-	-	-	-
18. Gunungmujil	-	-	-	-	-	-	-	-	-	-
19. Kuwaru	-	-	-	-	-	-	-	-	-	-
20. Bendungan	-	-	-	-	-	-	-	-	-	-
21. Jatimulya	-	-	-	-	-	-	-	-	-	-
22. Sawangan	3	5	4	2	6	3	3	1	2	6

Sumber Data : UPTD DIKPORA Kec. Kuwarasan

Tabel : 4.1.18 (Lanjutan)

Desa / Kelurahan	11		12		13		14		15 <	
	L	P	L	P	L	P	L	P	L	P
(1)	(12)	(13)	(14)	(15)	(16)	(17)	(18)	(19)	(20)	(21)
<i>Jumlah Tahun 2009</i>	57	50	47	34	12	8	2	1	2	0
<i>Jumlah Tahun 2010</i>	57	54	35	32	13	3	5	1	2	0
<b><i>Jumlah / Total</i></b>	<b>78</b>	<b>72</b>	<b>28</b>	<b>14</b>	<b>7</b>	<b>4</b>	<b>2</b>	<b>0</b>	<b>2</b>	<b>1</b>
1. Kamulyan	-	-	-	-	-	-	-	-	-	-
2. Sidomukti	-	-	-	-	-	-	-	-	-	-
3. Tambaksari	-	-	-	-	-	-	-	-	-	-
4. Kalipurwo	-	-	-	-	-	-	-	-	-	-
5. Purwodadi	-	-	-	-	-	-	-	-	-	-
6. Pondokgebangsari	16	16	3	2	-	-	1	-	1	-
7. Kuwarasan	-	-	-	-	-	-	-	-	-	-
8. Harjodowo	-	-	-	-	-	-	-	-	-	-
9. Lemahduwur	32	27	16	8	2	2	-	-	-	-
10. Madureso	18	22	4	4	2	2	-	-	1	-
11. Mangli	-	-	-	-	-	-	-	-	-	-
12. Gandusari	8	6	5	-	3	-	1	-	-	1
13. Ori	-	-	-	-	-	-	-	-	-	-
14. Serut	-	-	-	-	-	-	-	-	-	-
15. Banjareja	-	-	-	-	-	-	-	-	-	-
16. Gumawang	-	-	-	-	-	-	-	-	-	-
17. Wonoyoso	-	-	-	-	-	-	-	-	-	-
18. Gunungmujil	-	-	-	-	-	-	-	-	-	-
19. Kuwaru	-	-	-	-	-	-	-	-	-	-
20. Bendungan	-	-	-	-	-	-	-	-	-	-
21. Jatimulya	-	-	-	-	-	-	-	-	-	-
22. Sawangan	4	1	-	-	-	-	-	-	-	-

Sumber Data : UPTD DIKPORA Kec. Kuwarasan



Tabel : 4.1.19 Jumlah Kepala Sekolah, Guru Kelas, GTY, GTTY Dan PTTY di Tingkat MI Kecamatan Kuwarasan, 2011

Desa / Kelurahan	Kepala Sekolah	Guru Kelas	GTY	GTTY	PTTY
(1)	(2)	(3)	(4)	(5)	(6)
<i>Jumlah Tahun 2009</i>	5	31	6	1	1
<i>Jumlah Tahun 2010</i>	5	31	6	1	1
<b><i>Jumlah / Total</i></b>	<b>5</b>	<b>31</b>	<b>6</b>	<b>1</b>	<b>1</b>
1. Kamulyan	-	-	-	-	-
2. Sidomukti	-	-	-	-	-
3. Tambaksari	-	-	-	-	-
4. Kalipurwo	-	-	-	-	-
5. Purwodadi	-	-	-	-	-
6. Pondokgebangsari	1	7	-	-	-
7. Kuwarasan	-	-	-	-	-
8. Harjodowo	-	-	-	-	-
9. Lemahduwur	1	11	-	-	-
10. Madureso	1	1	6	1	1
11. Mangli	-	-	-	-	-
12. Gandusari	1	7	-	-	-
13. Ori	-	-	-	-	-
14. Serut	-	-	-	-	-
15. Banjareja	-	-	-	-	-
16. Gumawang	-	-	-	-	-
17. Wonoyoso	-	-	-	-	-
18. Gunungmujil	-	-	-	-	-
19. Kuwaru	-	-	-	-	-
20. Bendungan	-	-	-	-	-
21. Jatimulya	-	-	-	-	-
22. Sawangan	1	5	-	-	-

Sumber Data : UPTD DIKPORA Kec. Kuwarasan

Tabel : 4.1.20 Jumlah SLTP, Nama Sekolah dan Jumlah Kelas di Kecamatan Kuwarasan, 2011

Desa / Kelurahan	Jumlah SLTP	Nama Sekolah	Jumlah Kelas
(1)		(3)	(4)
<b>Jumlah / Total</b>	<b>5</b>		<b>53</b>
1. Kamulyan	-	-	-
2. Sidomukti	-	-	-
3. Tambaksari	1	MTs Plus Nururrohmah PP. "Al-Kamal"	11
4. Kalipurwo	-	-	-
5. Purwodadi	-	-	-
6. Pondokgebangsari	1	MTs MA'ARIF NURUL YAQIN	5
7. Kuwarasan	1	SMP PGRI 1 Kuwarasan	11
8. Harjodowo	-	-	-
9. Lemahduwur	-	-	-
10. Madureso	-	-	-
11. Mangli	1	SMP Negeri 1 Kuwarasan	20
12. Gandusari	1	SMP MA'ARIF 4 Kuwarasan	6
13. Ori	-	-	-
14. Serut	-	-	-
15. Banjareja	-	-	-
16. Gumawang	-	-	-
17. Wonoyoso	-	-	-
18. Gunungmujil	-	-	-
19. Kuwaru	-	-	-
20. Bendungan	-	-	-
21. Jatimulya	-	-	-
22. Sawangan	-	-	-

Sumber Data : UPTD DIKPORA Kec. Kuwarasan

Tabel : 4.1.21 Jumlah Siswa Tingkat SLTP Menurut Kelas di Kecamatan Kuwarasan, 2011

Desa / Kelurahan	Kelas I		Kelas II		Kelas III		Jumlah	
	L	P	L	P	L	P	L	P
(1)	(2)	(3)	(4)	(5)	(6)	(7)	(8)	(9)
<b>Jumlah / Total</b>	<b>271</b>	<b>297</b>	<b>332</b>	<b>289</b>	<b>288</b>	<b>306</b>	<b>891</b>	<b>892</b>
1. Kamulyan	-	-	-	-	-	-	-	-
2. Sidomukti	-	-	-	-	-	-	-	-
3. Tambaksari	51	52	64	64	85	72	200	188
4. Kalipurwo	-	-	-	-	-	-	-	-
5. Purwodadi	-	-	-	-	-	-	-	-
6. Pondokgebangsari	21	30	23	28	21	16	65	74
7. Kuwarasan	65	55	86	73	76	82	227	210
8. Harjodowo	-	-	-	-	-	-	-	-
9. Lemahduwur	-	-	-	-	-	-	-	-
10. Madureso	-	-	-	-	-	-	-	-
11. Mangli	104	134	127	102	80	112	311	348
12. Gandusari	30	26	32	22	26	24	88	72
13. Ori	-	-	-	-	-	-	-	-
14. Serut	-	-	-	-	-	-	-	-
15. Banjareja	-	-	-	-	-	-	-	-
16. Gumawang	-	-	-	-	-	-	-	-
17. Wonoyoso	-	-	-	-	-	-	-	-
18. Gunungmujil	-	-	-	-	-	-	-	-
19. Kuwaru	-	-	-	-	-	-	-	-
20. Bendungan	-	-	-	-	-	-	-	-
21. Jatimulya	-	-	-	-	-	-	-	-
22. Sawangan	-	-	-	-	-	-	-	-

Sumber Data : UPTD DIKPORA Kec. Kuwarasan

Tabel : 4.1.22 Jumlah Kepala Sekolah, Tenaga Pengajar dan Tenaga Administrasi Tingkat SLTP Menurut Jabatan di Kecamatan Kuwarasan, 2011

Desa / Kelurahan	Kepala Sekolah	Guru Tetap	Guru Yayasan	Guru Tidak Tetap	Tenaga Administrasi
(1)	(2)	(3)	(4)	(5)	(6)
<b>Jumlah / Total</b>	<b>5</b>	<b>29</b>	<b>48</b>	<b>24</b>	<b>43</b>
1. Kamulyan	-	-	-	-	-
2. Sidomukti	-	-	-	-	-
3. Tambaksari	1	0	18	9	13
4. Kalipurwo	-	-	-	-	-
5. Purwodadi	-	-	-	-	-
6. Pondokgebangsari	1	0	9	0	2
7. Kuwarasan	1	0	11	8	8
8. Harjodowo	-	-	-	-	-
9. Lemahduwur	-	-	-	-	-
10. Madureso	-	-	-	-	-
11. Mangli	1	29	0	3	14
12. Gandusari	1	0	10	4	6
13. Ori	-	-	-	-	-
14. Serut	-	-	-	-	-
15. Banjareja	-	-	-	-	-
16. Gumawang	-	-	-	-	-
17. Wonoyoso	-	-	-	-	-
18. Gunungmujil	-	-	-	-	-
19. Kuwaru	-	-	-	-	-
20. Bendungan	-	-	-	-	-
21. Jatimulya	-	-	-	-	-
22. Sawangan	-	-	-	-	-

Sumber Data : UPTD DIKPORA Kec. Kuwarasan

Tabel : 4.1.23 Jumlah Kepala Sekolah, Tenaga Pengajar dan Tenaga Administrasi Tingkat SLTP Menurut Jenjang Pendidikan di Kecamatan Kuwarasan, 2011

Desa / Kelurahan	≤ SLTA	D1	D2	D3	S1	S2
(1)	(2)	(3)	(4)	(5)	(6)	(7)
<b>Jumlah / Total</b>	<b>40</b>	<b>6</b>	<b>7</b>	<b>4</b>	<b>90</b>	<b>1</b>
1. Kamulyan	-	-	-	-	-	-
2. Sidomukti	-	-	-	-	-	-
3. Tambaksari	10	0	0	0	30	1
4. Kalipurwo	-	-	-	-	-	-
5. Purwodadi	-	-	-	-	-	-
6. Pondokgebangsari	4	0	1	0	6	0
7. Kuwarasan	6	6	2	2	12	0
8. Harjodowo	-	-	-	-	-	-
9. Lemahduwur	-	-	-	-	-	-
10. Madureso	-	-	-	-	-	-
11. Mangli	12	0	1	2	32	0
12. Gandusari	8	0	3	0	10	0
13. Ori	-	-	-	-	-	-
14. Serut	-	-	-	-	-	-
15. Banjareja	-	-	-	-	-	-
16. Gumawang	-	-	-	-	-	-
17. Wonoyoso	-	-	-	-	-	-
18. Gunungmujil	-	-	-	-	-	-
19. Kuwaru	-	-	-	-	-	-
20. Bendungan	-	-	-	-	-	-
21. Jatimulya	-	-	-	-	-	-
22. Sawangan	-	-	-	-	-	-

Sumber Data : UPTD DIKPORA Kec. Kuwarasan

Tabel : 4.1.24 Ratio Guru Terhadap Sekolah, Murid Terhadap Guru dan Murid Terhadap Sekolah Tingkat SLTP di Kecamatan Kuwarasan, 2011

Desa / Kelurahan	Guru Terhadap Sekolah	Murid Terhadap Guru	Murid Terhadap Sekolah
(1)	(2)	(3)	(4)
<b>Ratio</b>	<b>20</b>	<b>18</b>	<b>357</b>
1. Kamulyan	-	-	-
2. Sidomukti	-	-	-
3. Tambaksari	27	14	388
4. Kalipurwo	-	-	-
5. Purwodadi	-	-	-
6. Pondokgebangsari	9	15	139
7. Kuwarasan	19	23	437
8. Harjodowo	-	-	-
9. Lemahduwur	-	-	-
10. Madureso	-	-	-
11. Mangli	32	21	659
12. Gandusari	14	11	160
13. Ori	-	-	-
14. Serut	-	-	-
15. Banjareja	-	-	-
16. Gumawang	-	-	-
17. Wonoyoso	-	-	-
18. Gunungmujil	-	-	-
19. Kuwaru	-	-	-
20. Bendungan	-	-	-
21. Jatimulya	-	-	-
22. Sawangan	-	-	-

Sumber Data : UPTD DIKPORA Kec. Kuwarasan

Tabel : 4.1.25 Jumlah SLTA, Nama Sekolah dan Jumlah Kelas  
Di Kecamatan Kuwarasan, 2011

Desa / Kelurahan	Jumlah SLTA	Nama Sekolah	Jumlah Kelas
(1)		(3)	(4)
<b>Jumlah / Total</b>	<b>3</b>		<b>11</b>
1. Kamulyan	-	-	-
2. Sidomukti	-	-	-
3. Tambaksari	1	MA PLUS "NURURROHMAH"	3
	1	SMK PLUS NURURROHMAH	5
4. Kalipurwo	-	-	-
5. Purwodadi	-	-	-
6. Pondokgebangsari	-	-	-
7. Kuwarasan	-	-	-
8. Harjodowo	-	-	-
9. Lemahduwur	-	-	-
10. Madureso	-	-	-
11. Mangli	-	-	-
12. Gandusari	1	MA-PK MA'ARIF 2 KUWARASAN	3
13. Ori	-	-	-
14. Serut	-	-	-
15. Banjareja	-	-	-
16. Gumawang	-	-	-
17. Wonoyoso	-	-	-
18. Gunungmujil	-	-	-
19. Kuwaru	-	-	-
20. Bendungan	-	-	-
21. Jatimulya	-	-	-
22. Sawangan	-	-	-

Sumber Data : UPTD DIKPORA Kec. Kuwarasan

Tabel : 4.1.26 Jumlah Siswa Tingkat SLTA Menurut Kelas di Kecamatan Kuwarasan, 2011

Desa / Kelurahan	Kelas I		Kelas II		Kelas III		Jumlah	
	L	P	L	P	L	P	L	P
(1)	(2)	(3)	(4)	(5)	(6)	(7)	(8)	(9)
<b>Jumlah / Total</b>	<b>58</b>	<b>60</b>	<b>59</b>	<b>35</b>	<b>41</b>	<b>36</b>	<b>158</b>	<b>131</b>
1. Kamulyan	-	-	-	-	-	-	-	-
2. Sidomukti	-	-	-	-	-	-	-	-
3. Tambaksari	52	38	47	27	36	30	135	95
4. Kalipurwo	-	-	-	-	-	-	-	-
5. Purwodadi	-	-	-	-	-	-	-	-
6. Pondokgebangsari	-	-	-	-	-	-	-	-
7. Kuwarasan	-	-	-	-	-	-	-	-
8. Harjodowo	-	-	-	-	-	-	-	-
9. Lemahduwur	-	-	-	-	-	-	-	-
10. Madureso	-	-	-	-	-	-	-	-
11. Mangli	-	-	-	-	-	-	-	-
12. Gandusari	6	22	12	8	5	6	23	36
13. Ori	-	-	-	-	-	-	-	-
14. Serut	-	-	-	-	-	-	-	-
15. Banjareja	-	-	-	-	-	-	-	-
16. Gumawang	-	-	-	-	-	-	-	-
17. Wonoyoso	-	-	-	-	-	-	-	-
18. Gunungmujil	-	-	-	-	-	-	-	-
19. Kuwaru	-	-	-	-	-	-	-	-
20. Bendungan	-	-	-	-	-	-	-	-
21. Jatimulya	-	-	-	-	-	-	-	-
22. Sawangan	-	-	-	-	-	-	-	-

Sumber Data : UPTD DIKPORA Kec. Kuwarasan



Tabel : 4.1.27 Jumlah Kepala Sekolah, Tenaga Pengajar dan Tenaga Administrasi Tingkat SLTA Menurut Jabatan di Kecamatan Kuwarasan, 2011

Desa / Kelurahan	Kepala Sekolah	Guru Tetap	Guru Yayasan	Guru Tidak Tetap	Tenaga Administrasi
(1)	(2)	(3)	(4)	(5)	(6)
<b>Jumlah / Total</b>	<b>3</b>	<b>0</b>	<b>35</b>	<b>17</b>	<b>8</b>
1. Kamulyan	-	-	-	-	-
2. Sidomukti	-	-	-	-	-
3. Tambaksari	2	0	24	13	7
4. Kalipurwo	-	-	-	-	-
5. Purwodadi	-	-	-	-	-
6. Pondokgebangsari	-	-	-	-	-
7. Kuwarasan	-	-	-	-	-
8. Harjodowo	-	-	-	-	-
9. Lemahduwur	-	-	-	-	-
10. Madureso	-	-	-	-	-
11. Mangli	-	-	-	-	-
12. Gandusari	1	0	11	4	1
13. Ori	-	-	-	-	-
14. Serut	-	-	-	-	-
15. Banjareja	-	-	-	-	-
16. Gumawang	-	-	-	-	-
17. Wonoyoso	-	-	-	-	-
18. Gunungmujil	-	-	-	-	-
19. Kuwaru	-	-	-	-	-
20. Bendungan	-	-	-	-	-
21. Jatimulya	-	-	-	-	-
22. Sawangan	-	-	-	-	-

Sumber Data : UPTD DIKPORA Kec. Kuwarasan

Tabel : 4.1.28 Jumlah Kepala Sekolah, Tenaga Pengajar dan Tenaga Administrasi Tingkat SLTA Menurut Jenjang Pendidikan di Kecamatan Kuwarasan, 2011

Desa / Kelurahan	≤ SLTA	D1	D2	D3	S1	S2
(1)	(2)	(3)	(4)	(5)	(6)	(7)
<b>Jumlah / Total</b>	<b>13</b>	<b>1</b>	<b>3</b>	<b>1</b>	<b>45</b>	<b>0</b>
1. Kamulyan	-	-	-	-	-	-
2. Sidomukti	-	-	-	-	-	-
3. Tambaksari	5	1	0	1	35	0
4. Kalipurwo	-	-	-	-	-	-
5. Purwodadi	-	-	-	-	-	-
6. Pondokgebangsari	-	-	-	-	-	-
7. Kuwarasan	-	-	-	-	-	-
8. Harjodowo	-	-	-	-	-	-
9. Lemahduwur	-	-	-	-	-	-
10. Madureso	-	-	-	-	-	-
11. Mangli	-	-	-	-	-	-
12. Gandusari	8	0	3	0	10	0
13. Ori	-	-	-	-	-	-
14. Serut	-	-	-	-	-	-
15. Banjareja	-	-	-	-	-	-
16. Gumawang	-	-	-	-	-	-
17. Wonoyoso	-	-	-	-	-	-
18. Gunungmujil	-	-	-	-	-	-
19. Kuwaru	-	-	-	-	-	-
20. Bendungan	-	-	-	-	-	-
21. Jatimulya	-	-	-	-	-	-
22. Sawangan	-	-	-	-	-	-

Sumber Data : UPTD DIKPORA Kec. Kuwarasan

Tabel : 4.1.29 Ratio Guru Terhadap Sekolah, Murid Terhadap Guru dan Murid Terhadap Sekolah Tingkat SLTA di Kecamatan Kuwarasan, 2011

Desa / Kelurahan	Guru Terhadap Sekolah	Murid Terhadap Guru	Murid Terhadap Sekolah
(1)	(2)	(3)	(4)
<b>Ratio</b>	<b>17</b>	<b>6</b>	<b>96</b>
1. Kamulyan	-	-	-
2. Sidomukti	-	-	-
3. Tambaksari	19	6	115
4. Kalipurwo	-	-	-
5. Purwodadi	-	-	-
6. Pondokgebangsari	-	-	-
7. Kuwarasan	-	-	-
8. Harjodowo	-	-	-
9. Lemahduwur	-	-	-
10. Madureso	-	-	-
11. Mangli	-	-	-
12. Gandusari	14	4	59
13. Ori	-	-	-
14. Serut	-	-	-
15. Banjareja	-	-	-
16. Gumawang	-	-	-
17. Wonoyoso	-	-	-
18. Gunungmujil	-	-	-
19. Kuwaru	-	-	-
20. Bendungan	-	-	-
21. Jatimulya	-	-	-
22. Sawangan	-	-	-

Sumber Data : UPTD DIKPORA Kec. Kuwarasan

Tabel : 4.2.1 Jumlah Sarana Kesehatan di Kecamatan Kuwarasan, 2011

Desa / Kelurahan	Pukesmas	Pukesmas Pembantu	Tempat Praktek Dokter	Dokter Umum	Dokter Gigi	Mantri Kesehatan
(1)	(2)	(3)	(4)	(2)	(3)	(4)
<i>Jumlah tahun 2009</i>	1	2	0	1	0	38
<i>Jumlah tahun 2010</i>	1	2	0	1	0	38
<b><i>Jumlah / Total</i></b>	<b>1</b>	<b>2</b>	<b>0</b>	<b>1</b>	<b>1</b>	<b>38</b>
1. Kamulyan	-	-	-	-	-	1
2. Sidomukti	-	-	-	-	-	1
3. Tambaksari	-	-	-	-	-	3
4. Kalipurwo	-	1	-	-	-	4
5. Purwodadi	-	-	-	1	-	-
6. Pondokgebangsari	-	-	-	-	-	5
7. Kuwarasan	1	-	-	-	1	5
8. Harjodowo	-	-	-	-	-	-
9. Lemahduwur	-	-	-	-	-	-
10. Madureso	-	-	-	-	-	1
11. Mangli	-	-	-	-	-	2
12. Gandusari	-	-	-	-	-	-
13. Ori	-	-	-	-	-	2
14. Serut	-	1	-	-	-	-
15. Banjareja	-	-	-	-	-	7
16. Gumawang	-	-	-	-	-	-
17. Wonoyoso	-	-	-	-	-	-
18. Gunungmujil	-	-	-	-	-	3
19. Kuwaru	-	-	-	-	-	-
20. Bendungan	-	-	-	-	-	-
21. Jatimulya	-	-	-	-	-	1
22. Sawangan	-	-	-	-	-	3

Sumber Data : Puskesmas Kec. Kuwarasan

Tabel : 4.2.2 Jumlah Tenaga Medis Menurut Jenisnya  
di Kecamatan Kuwarasan, 2011

Desa / Kelurahan	Dokter Umum	Dokter Gigi	Mantri Kesehatan	Bidan	Dukun bayi terlatih	Dukun bayi belum terlatih
(1)	(2)	(3)	(4)	(5)	(6)	(7)
<i>Jumlah tahun 2009</i>	1	0	38	22	11	7
<i>Jumlah tahun 2010</i>	1	0	38	22	11	7
<b><i>Jumlah / Total</i></b>	<b>1</b>	<b>0</b>	<b>38</b>	<b>22</b>	<b>11</b>	<b>7</b>
1. Kamulyan	-	-	1	1	-	2
2. Sidomukti	-	-	1	-	-	-
3. Tambaksari	-	-	3	2	-	-
4. Kalipurwo	-	-	4	2	-	-
5. Purwodadi	1	-	-	1	-	-
6. Pondokgebangsari	-	-	5	1	1	1
7. Kuwarasan	-	-	5	2	-	1
8. Harjodowo	-	-	-	-	-	-
9. Lemahduwur	-	-	-	-	1	-
10. Madureso	-	-	1	1	1	-
11. Mangli	-	-	2	2	1	-
12. Gandusari	-	-	-	1	1	-
13. Ori	-	-	2	1	-	-
14. Serut	-	-	-	1	1	-
15. Banjareja	-	-	7	2	2	1
16. Gumawang	-	-	-	1	-	-
17. Wonoyoso	-	-	-	1	-	-
18. Gunungmujil	-	-	3	1	1	2
19. Kuwaru	-	-	-	-	-	-
20. Bendungan	-	-	-	-	1	-
21. Jatimulya	-	-	1	1	-	-
22. Sawangan	-	-	3	1	1	-

Sumber Data : Puskesmas Kec. Kuwarasan

Tabel : 4.2.3 Jumlah Pasien Yang Berobat Jalan Ke Puskesmas  
Kecamatan Kuwarasan, 2011

Bulan	Umum	JPS	ASKES	Gratis	Jumlah
(1)	(2)	(3)	(4)	(5)	(6)
<b>Jumlah / Total</b>	<b>15.301</b>	<b>12.122</b>	<b>976</b>	<b>1.491</b>	<b>29.890</b>
1. Januari	1.285	1.147	191	95	2.718
2. Februari	1.048	901	184	138	2.271
3. Maret	1.473	1.200	203	163	3.039
4. April	1.386	1.239	168	140	2.933
5. Mei	1.374	1.286	213	147	3.020
6. Juni	1.167	901	14	76	2.158
7. Juli	1.316	938	0	148	2.402
8. Agustus	1.179	772	3	129	2.083
9. September	1.185	731	0	95	2.011
10. Oktober	1.516	1.270	0	152	2.938
11. Nopember	1.428	1.039	0	127	2.594
12. Desember	944	698	0	81	1.723

Sumber Data : Puskesmas Kec. Kuwarasan

Tabel : 4.2.4 Jumlah Pasien Yang Memeriksa Ke Laboratorium Puskesmas Kecamatan Kuwarasan, 2011

Bulan	Dahak	Urine	Darah	Jumlah
(1)	(2)	(3)	(4)	(6)
<b>Jumlah / Total</b>	<b>154</b>	<b>200</b>	<b>670</b>	<b>1.024</b>
1. Januari	11	9	80	100
2. Februari	11	6	39	56
3. Maret	13	16	56	85
4. April	5	16	52	73
5. Mei	15	18	59	92
6. Juni	10	5	40	55
7. Juli	16	16	39	71
8. Agustus	17	10	34	61
9. September	11	45	56	112
10. Oktober	15	33	68	116
11. Nopember	25	12	84	121
12. Desember	5	14	63	82

Sumber Data : Puskesmas Kec. Kuwarasan

Tabel : 4.2.5 Jumlah Peserta KB Menurut Metode Kontrasepsi Yang Dipakai di Kecamatan Kuwarasan, 2011

Desa / Kelurahan	IUD		MOW		MOP		Kondom	
	P	S	P	S	P	S	P	S
(1)	(2)	(3)	(4)	(5)	(6)	(7)	(8)	(9)
<i>Jumlah tahun 2009</i>	219	79	205	38	37	5	75	49
<i>Jumlah tahun 2010</i>	210	57	185	53	23	6	122	92
<b><i>Jumlah / Total</i></b>	<b>232</b>	<b>66</b>	<b>172</b>	<b>64</b>	<b>13</b>	<b>4</b>	<b>103</b>	<b>82</b>
1. Kamulyan	6	4	8	1	0	0	8	0
2. Sidomukti	7	0	19	0	3	0	1	3
3. Tambaksari	10	15	0	1	0	0	0	3
4. Kalipurwo	10	0	1	1	0	0	4	0
5. Purwodadi	12	2	23	6	0	0	0	0
6. Pondokgebangsari	12	0	3	4	1	0	8	1
7. Kuwarasan	9	9	6	3	2	1	3	2
8. Harjodowo	3	8	3	1	0	0	9	0
9. Lemahduwur	5	1	6	0	1	0	0	1
10. Madureso	5	3	0	2	0	0	6	1
11. Mangli	18	3	1	7	0	0	12	10
12. Gandusari	0	1	1	4	1	2	6	5
13. Ori	29	2	10	2	1	0	4	0
14. Serut	11	2	6	1	0	1	3	9
15. Banjareja	26	5	25	6	1	0	2	2
16. Gumawang	15	1	11	3	1	0	1	3
17. Wonoyoso	5	0	13	2	0	0	6	5
18. Gunungmujil	6	1	14	3	0	0	8	11
19. Kuwaru	11	1	9	1	2	0	3	0
20. Bendungan	7	4	4	4	0	0	0	17
21. Jatimulya	8	2	1	6	0	0	2	1
22. Sawangan	17	2	8	6	0	0	17	8

Sumber Data : UPTD BPPKB Kec. Kuwarasan



Tabel : 4.2.5 (Lanjutan)

Desa / Kelurahan	IMPLANT		Suntik		PIL		Jumlah	
	P	S	P	S	P	S	P	S
(1)	(10)	(11)	(12)	(13)	(14)	(15)	(16)	(17)
<i>Jumlah tahun 2009</i>	201	48	507	2.452	1.422	226	2.666	2.897
<i>Jumlah tahun 2010</i>	236	55	491	2.492	1.320	293	2.587	3.048
<b><i>Jumlah / Total</i></b>	<b>319</b>	<b>80</b>	<b>597</b>	<b>2.571</b>	<b>1.213</b>	<b>411</b>	<b>2.649</b>	<b>3.278</b>
1. Kamulyan	8	2	14	45	48	14	92	66
2. Sidomukti	22	20	60	59	100	19	212	101
3. Tambaksari	1	0	15	75	60	2	86	96
4. Kalipurwo	20	2	57	152	91	32	183	187
5. Purwodadi	32	0	81	69	49	2	197	79
6. Pondokgebangsari	28	0	0	91	62	28	114	124
7. Kuwarasan	23	6	15	48	79	6	137	75
8. Harjodowo	17	2	8	246	81	36	121	293
9. Lemahduwur	7	4	29	143	35	77	83	226
10. Madureso	10	14	25	71	54	10	100	101
11. Mangli	3	1	11	63	27	23	72	107
12. Gandusari	5	1	38	54	50	12	101	79
13. Ori	30	8	27	114	60	5	161	131
14. Serut	9	1	5	60	32	21	66	95
15. Banjareja	12	2	5	200	24	57	95	272
16. Gumawang	16	3	14	135	46	4	104	149
17. Wonoyoso	37	7	82	222	42	8	185	244
18. Gunungmujil	3	0	0	343	82	2	113	360
19. Kuwaru	8	0	31	89	61	2	125	93
20. Bendungan	20	4	2	109	52	21	85	159
21. Jatimulya	0	1	1	122	30	0	42	132
22. Sawangan	8	2	77	61	48	30	175	109

Sumber Data : UPTD BPPKB Kec. Kuwarasan

Tabel : 4.2.6 Jumlah PUS (Pasangan Usia Subur)  
di Kecamatan Kuwarasan, 2011

Desa / Kelurahan	Jumlah PUS	< 20 Tahun	20 - 29 Tahun	30 - 49 Tahun
(1)	(2)	(3)	(4)	(5)
<i>Jumlah tahun 2009</i>	7.767	70	1.868	5.829
<i>Jumlah tahun 2010</i>	7.647	96	1.981	5.570
<b><i>Jumlah / Total</i></b>	<b>7.910</b>	<b>91</b>	<b>2.003</b>	<b>5.816</b>
1. Kamulyan	252	-	57	195
2. Sidomukti	430	8	125	297
3. Tambaksari	218	-	48	170
4. Kalipurwo	491	3	101	387
5. Purwodadi	341	19	97	225
6. Pondokgebangsari	270	2	59	209
7. Kuwarasan	266	2	60	204
8. Harjodowo	532	8	209	315
9. Lemahduwur	463	2	117	344
10. Madureso	311	4	60	247
11. Mangli	333	1	75	257
12. Gandusari	281	3	78	200
13. Ori	352	3	87	262
14. Serut	224	4	71	149
15. Banjareja	465	9	122	334
16. Gumawang	350	16	93	241
17. Wonoyoso	536	2	144	390
18. Gunungmujil	650	3	180	467
19. Kuwaru	254	1	61	192
20. Bendungan	325	1	57	267
21. Jatimulya	199	-	28	171
22. Sawangan	367	-	74	293

Sumber Data : UPTD BPPKB Kec. Kuwarasan

Tabel : 4.2.7 Jumlah Bukan Peserta KB  
di Kecamatan Kuwarasan, 2011

Desa / Kelurahan	Hamil	Ingin Anak Segera	Ingin Anak Ditunda	Tidak Ingin Anak Lagi
(1)	(2)	(3)	(4)	(5)
<i>Jumlah tahun 2009</i>	311	655	654	584
<i>Jumlah tahun 2010</i>	248	671	618	475
<b><i>Jumlah / Total</i></b>	<b>253</b>	<b>480</b>	<b>574</b>	<b>674</b>
1. Kamulyan	14	19	30	31
2. Sidomukti	5	29	45	38
3. Tambaksari	2	9	8	17
4. Kalipurwo	23	25	26	47
5. Purwodadi	2	21	21	21
6. Pondokgebangsari	5	13	13	1
7. Kuwarasan	7	25	7	15
8. Harjodowo	24	29	32	33
9. Lemahduwur	13	26	51	64
10. Madureso	24	24	28	34
11. Mangli	12	24	69	49
12. Gandusari	10	25	20	48
13. Ori	10	21	16	13
14. Serut	10	19	13	21
15. Banjareja	21	28	21	28
16. Gumawang	7	18	39	33
17. Wonoyoso	12	39	13	43
18. Gunungmujil	20	37	48	72
19. Kuwaru	9	10	8	9
20. Bendungan	8	11	37	21
21. Jatimulya	9	12	1	3
22. Sawangan	6	16	28	33

Sumber Data : UPTD BPPKB Kec. Kuwarasan

Tabel : 4.2.8 Jumlah Keluarga Prasejahtera, Keluarga Sejahtera 1, Keluarga Sejahtera 2, Keluarga Sejahtera 3, Dan Keluarga Sejahtera 3 Plus di Kecamatan Kuwarasan, 2011

Desa / Kelurahan	Jumlah Keluarga Pra-sejahtera	Jumlah Keluarga Sejahtera 1	Jumlah Keluarga Sejahtera 2
(1)	(2)	(3)	(4)
<i>Jumlah tahun 2009</i>	3.153	2.854	3.910
<i>Jumlah tahun 2010</i>	3.080	2.610	3.806
<b><i>Jumlah / Total</i></b>	<b>2.863</b>	<b>2.721</b>	<b>3.789</b>
1. Kamulyan	77	76	205
2. Sidomukti	203	142	114
3. Tambaksari	86	71	173
4. Kalipurwo	112	207	334
5. Purwodadi	104	159	167
6. Pondokgebangsari	67	94	38
7. Kuwarasan	88	70	120
8. Harjodowo	302	203	237
9. Lemahduwur	183	192	122
10. Madureso	36	97	197
11. Mangli	170	78	61
12. Gandusari	105	55	144
13. Ori	62	22	328
14. Serut	62	54	24
15. Banjareja	101	47	160
16. Gumawang	58	189	163
17. Wonoyoso	262	145	188
18. Gunungmujil	317	293	289
19. Kuwaru	154	173	169
20. Bendungan	138	131	159
21. Jatimulya	68	121	174
22. Sawangan	108	102	223

Sumber Data : UPTD BPPKB Kec. Kuwarasan

Tabel : 4.2.8 (Lanjutan)

Desa / Kelurahan	Jumlah Keluarga Sejahtera 3	Jumlah Keluarga Sejahtera 3 Plus	Jumlah
(1)	(5)	(6)	(7)
<i>Jumlah tahun 2009</i>	2.567	269	12.753
<i>Jumlah tahun 2010</i>	3.205	279	12.980
<b><i>Jumlah / Total</i></b>	<b>3.568</b>	<b>234</b>	<b>13.175</b>
1. Kamulyan	63	0	421
2. Sidomukti	150	19	628
3. Tambaksari	66	15	411
4. Kalipurwo	152	11	816
5. Purwodadi	116	16	562
6. Pondokgebangsari	247	2	448
7. Kuwarasan	117	0	395
8. Harjodowo	104	18	864
9. Lemahduwur	244	9	750
10. Madureso	122	23	475
11. Mangli	230	35	574
12. Gandusari	155	3	462
13. Ori	147	0	559
14. Serut	271	1	412
15. Banjareja	507	5	820
16. Gumawang	97	15	522
17. Wonoyoso	204	21	820
18. Gunungmujil	157	19	1.075
19. Kuwaru	66	5	567
20. Bendungan	106	11	545
21. Jatimulya	67	0	430
22. Sawangan	180	6	619

Sumber Data : UPTD BPPKB Kec. Kuwarasan

Tabel : 4.2.9 Jumlah Rumah Tangga yang Memiliki WC dan Rumah Tangga yang Biasa Buang Air Besar Di Sungai/Parit/Kebun di Kecamatan Kuwarasan, 2011

Desa / Kelurahan	Rumah Tangga yang memiliki WC	Rumah Tangga yang Biasa Buang Air Besar di Sungai/Parit/Kebun	Jumlah
(1)	(2)	(3)	(4)
<i>Jumlah tahun 2009</i>	9.116	1.020	10.136
<i>Jumlah tahun 2010</i>	9.130	1.017	10.147
<b><i>Jumlah / Total</i></b>	<b>9.196</b>	<b>1.020</b>	<b>10.216</b>
1. Kamulyan	353	-	353
2. Sidomukti	492	126	618
3. Tambaksari	262	-	262
4. Kalipurwo	679	3	682
5. Purwodadi	418	33	451
6. Pondokgebangsari	377	38	415
7. Kuwarasan	415	3	418
8. Harjodowo	89	21	110
9. Lemahduwur	268	75	343
10. Madureso	323	-	323
11. Mangli	344	97	441
12. Gandusari	359	-	359
13. Ori	319	-	319
14. Serut	383	-	383
15. Banjareja	538	159	697
16. Gumawang	335	31	366
17. Wonoyoso	472	156	628
18. Gunungmujil	959	107	1.066
19. Kuwaru	589	34	623
20. Bendungan	347	25	372
21. Jatimulya	376	-	376
22. Sawangan	499	112	611

Sumber Data : Potensi Desa 2011 Kec. Kuwarasan

Tabel : 4.2.10 Jumlah Rumah Menurut Tipe Rumah  
di Kecamatan Kuwarasan, 2011

Desa / Kelurahan	Tipe A (Rumah Sangat Sehat)	Tipe B (Rumah Sangat Sederhana)	Tipe C (Rumah Kurang Sehat)	Jumlah
(1)	(2)	(3)	(4)	(5)
<i>Jumlah tahun 2009</i>	2.453	5.825	2.965	11.243
<i>Jumlah tahun 2010</i>	2.249	5.330	2.855	10.434
<b><i>Jumlah / Total</i></b>	<b>2.085</b>	<b>5.598</b>	<b>3.590</b>	<b>11.273</b>
1. Kamulyan	-	46	304	350
2. Sidomukti	82	311	210	603
3. Tambaksari	103	216	132	451
4. Kalipurwo	49	326	338	713
5. Purwodadi	66	415	31	512
6. Pondokgebangsari	243	90	79	412
7. Kuwarasan	53	301	235	589
8. Harjodowo	102	168	42	312
9. Lemahduwur	90	504	75	669
10. Madureso	172	235	234	641
11. Mangli	60	210	160	430
12. Gandusari	28	145	229	402
13. Ori	103	238	137	478
14. Serut	68	138	24	230
15. Banjareja	258	337	94	689
16. Gumawang	192	166	42	400
17. Wonoyoso	105	436	84	625
18. Gunungmujil	86	269	511	866
19. Kuwaru	186	157	138	481
20. Bendungan	7	216	208	431
21. Jatimulya	18	196	173	387
22. Sawangan	14	478	110	602

Sumber Data : Potensi Desa 2011 Kec. Kuwarasan

Tabel : 4.2.11 Jumlah Rumah Menurut Jenis Dinding di Kecamatan Kuwarasan, 2011

Desa / Kelurahan	Tembok	Kayu	Bambu	Jumlah
(1)	(2)	(3)	(4)	(5)
<i>Jumlah tahun 2009</i>	8.597	951	1.681	11.229
<i>Jumlah tahun 2010</i>	8.576	964	1.733	11.273
<b><i>Jumlah / Total</i></b>	<b>8.576</b>	<b>964</b>	<b>1.733</b>	<b>11.273</b>
1. Kamulyan	311	15	24	350
2. Sidomukti	397	105	101	603
3. Tambaksari	316	92	43	451
4. Kalipurwo	527	-	186	713
5. Purwodadi	390	25	97	512
6. Pondokgebangsari	377	23	12	412
7. Kuwarasan	382	-	207	589
8. Harjodowo	248	3	61	312
9. Lemahduwur	535	45	89	669
10. Madureso	322	210	109	641
11. Mangli	200	-	230	430
12. Gandusari	335	-	67	402
13. Ori	462	7	9	478
14. Serut	221	-	9	230
15. Banjareja	601	8	80	689
16. Gumawang	391	5	4	400
17. Wonoyoso	436	5	184	625
18. Gunungmujil	433	347	86	866
19. Kuwaru	425	-	56	481
20. Bendungan	357	6	68	431
21. Jatimulya	375	10	2	387
22. Sawangan	535	58	9	602

Sumber Data : Potensi Desa 2011 Kec. Kuwarasan



Tabel : 4.2.12 Jumlah Rumah Menurut Jenis Lantai  
di Kecamatan Kuwarasan, 2011

Desa / Kelurahan	Keramik	Semen	Kayu	Tanah	Jumlah
(1)	(2)	(3)	(4)	(5)	(6)
<i>Jumlah tahun 2009</i>	4.073	5.421	9	1.726	11.229
<i>Jumlah tahun 2010</i>	4.101	5.320	11	1.740	11.172
<b><i>Jumlah / Total</i></b>	<b>4.141</b>	<b>5.301</b>	<b>11</b>	<b>1.746</b>	<b>11.199</b>
1. Kamulyan	95	215	-	40	350
2. Sidomukti	187	291	-	51	529
3. Tambaksari	92	224	-	135	451
4. Kalipurwo	279	417	-	17	713
5. Purwodadi	71	376	-	65	512
6. Pondokgebangsari	113	238	-	61	412
7. Kuwarasan	148	176	-	265	589
8. Harjodowo	144	94	-	74	312
9. Lemahduwur	465	115	-	89	669
10. Madureso	165	379	-	97	641
11. Mangli	105	135	-	190	430
12. Gandusari	92	235	-	75	402
13. Ori	457	18	1	2	478
14. Serut	60	154	-	16	230
15. Banjareja	280	320	-	89	689
16. Gumawang	290	101	-	9	400
17. Wonoyoso	126	382	-	117	625
18. Gunungmujil	359	414	-	93	866
19. Kuwaru	299	128	-	54	481
20. Bendungan	104	278	-	49	431
21. Jatimulya	59	316	10	2	387
22. Sawangan	151	295	-	156	602

Sumber Data : Potensi Desa 2011 Kec. Kuwarasan

Tabel : 4.3.1 Jumlah Penduduk Menurut Agama Yang Di Anut di Kecamatan Kuwarasan, 2011

Desa / Kelurahan	Agama					Jumlah
	Islam	Kristen Katolik	Krinten Protestan	Hindu	Budha	
(1)	(2)	(3)	(4)	(5)	(6)	
<i>Jumlah tahun 2009</i>	42786	60	302	48	586	43.762
<i>Jumlah tahun 2010</i>	42107	127	562	18	575	43.389
<b><i>Jumlah / Total</i></b>	<b>42.702</b>	<b>83</b>	<b>403</b>	<b>9</b>	<b>511</b>	<b>43.708</b>
1. Kamulyan	1.290	-	1	-	-	1.291
2. Sidomukti	1.980	-	1	-	2	1.983
3. Tambaksari	1.459	-	1	-	-	1.460
4. Kalipurwo	2.792	-	3	-	2	2.797
5. Purwodadi	1.149	-	227	-	477	1.853
6. Pondokgebangsari	1.561	-	17	-	-	1.578
7. Kuwarasan	2.161	-	-	-	-	2.161
8. Harjodowo	1.241	-	-	-	-	1.241
9. Lemahduwur	3.003	-	-	-	2	3.005
10. Madureso	2.601	-	-	-	-	2.601
11. Mangli	1.601	-	-	-	-	1.601
12. Gandusari	1.682	-	1	-	-	1.683
13. Ori	1.829	-	3	-	-	1.832
14. Serut	1.190	-	1	-	-	1.191
15. Banjareja	2.407	61	61	1	-	2.530
16. Gumawang	1.814	12	1	2	28	1.857
17. Wonoyoso	2.413	-	5	-	-	2.418
18. Gunungmujil	3.342	-	52	-	-	3.394
19. Kuwaru	1.825	10	19	6	-	1.860
20. Bendungan	1.755	-	4	-	-	1.759
21. Jatimulya	1.447	-	-	-	-	1.447
22. Sawangan	2.161	-	6	-	-	2.167

Sumber Data : KUA Kec. Kuwarasan

Tabel : 4.3.2 Jumlah Kejadian Nikah Talak Cerai dan Rujuk (NTCR) di Kecamatan Kuwarasan, 2011

Desa / Kelurahan	Nikah	Talak	Cerai	Rujuk
(1)	(2)	(3)	(4)	(5)
<i>Jumlah tahun 2009</i>	576	12	38	0
<i>Jumlah tahun 2010</i>	531	23	51	0
<b><i>Jumlah / Total</i></b>	<b>580</b>	<b>13</b>	<b>47</b>	<b>0</b>
1. Kamulyan	20	-	1	-
2. Sidomukti	15	1	2	-
3. Tambaksari	16	-	-	-
4. Kalipurwo	46	1	3	-
5. Purwodadi	23	1	-	-
6. Pondokgebangsari	29	1	2	-
7. Kuwarasan	19	-	3	-
8. Harjodowo	14	2	-	-
9. Lemahduwur	34	-	4	-
10. Madureso	41	1	8	-
11. Mangli	18	-	2	-
12. Gandusari	24	-	-	-
13. Ori	19	-	-	-
14. Serut	16	1	1	-
15. Banjareja	42	-	2	-
16. Gumawang	20	1	5	-
17. Wonoyoso	31	-	1	-
18. Gunungmujil	49	1	5	-
19. Kuwaru	22	-	1	-
20. Bendungan	24	-	3	-
21. Jatimulya	18	2	3	-
22. Sawangan	40	1	1	-

Sumber Data : KUA Kec. Kuwarasan

Tabel : 4.3.3 Jumlah Sarana Tempat Ibadah  
di Kecamatan Kuwarasan, 2011

Desa / Kelurahan	Masjid	Mushola	Gereja	Vihara
(1)	(2)	(3)	(4)	(5)
<i>Jumlah tahun 2009</i>	46	164	2	2
<i>Jumlah tahun 2010</i>	46	164	2	2
<b><i>Jumlah / Total</i></b>	<b>48</b>	<b>165</b>	<b>2</b>	<b>2</b>
1. Kamulyan	2	4	0	-
2. Sidomukti	2	6	0	-
3. Tambaksari	2	4	0	-
4. Kalipurwo	2	10	0	-
5. Purwodadi	2	8	1	1
6. Pondokgebangsari	1	11	0	-
7. Kuwarasan	1	12	0	-
8. Harjodowo	2	2	0	-
9. Lemahduwur	3	8	0	-
10. Madureso	2	14	0	-
11. Mangli	1	7	0	-
12. Gandusari	2	12	0	-
13. Ori	2	8	0	-
14. Serut	1	4	0	-
15. Banjareja	3	8	0	-
16. Gumawang	2	5	0	1
17. Wonoyoso	4	7	0	-
18. Gunungmujil	3	7	1	-
19. Kuwaru	3	4	0	-
20. Bendungan	2	7	0	-
21. Jatimulya	2	6	0	-
22. Sawangan	4	11	0	-

Sumber Data : Potensi Desa 2011 Kec. Kuwarasan

Tabel : 4.3.4 Jumlah Luas Tanah Wakaf  
di Kecamatan Kuwarasan, 2011

Desa / Kelurahan	Jumlah	Sudah Bersertifikat	Belum Bersertifikat	Luas
(1)	(2)	(3)	(4)	(5)
<i>Jumlah tahun 2009</i>	149	52.205	4.006	56.211
<i>Jumlah tahun 2010</i>	149	52.205	4.006	56.211
<b><i>Jumlah / Total</i></b>	<b>149</b>	<b>52.205</b>	<b>4.006</b>	<b>56.211</b>
1. Kamulyan	3	1558	-	1558
2. Sidomukti	6	1030	-	1030
3. Tambaksari	6	3672	258	3930
4. Kalipurwo	3	1642	360	2002
5. Purwodadi	5	817	114	931
6. Pondokgebangsari	4	1813	-	1813
7. Kuwarasan	3	2171	435	2606
8. Harjodowo	3	655	-	655
9. Lemahduwur	11	5010	718	5728
10. Madureso	6	3307	-	3307
11. Mangli	4	960	-	960
12. Gandusari	15	7144	435	7579
13. Ori	6	1746	-	1746
14. Serut	5	961	-	961
15. Banjareja	8	2379	-	2379
16. Gumawang	5	648	-	648
17. Wonoyoso	4	1281	-	1281
18. Gunungmujil	7	1141	-	1141
19. Kuwaru	3	545	-	545
20. Bendungan	7	1738	-	1738
21. Jatimulya	8	2769	-	2769
22. Sawangan	27	9218	1686	10904

Sumber Data : KUA Kec. Kuwarasan

Tabel : 4.3.5 Luas Tanah Wakaf Menurut Penggunaanya di Kecamatan Kuwarasan, 2011

Desa / Kelurahan	Masjid		Langgar		Mushola	
	Lok	Luas	Lok	Luas	Lok	Luas
(1)	(2)	(3)	(4)	(5)	(6)	(7)
<i>Jumlah tahun 2009</i>	40	16.234	52	7.035	5	1.117
<i>Jumlah tahun 2010</i>	40	16.234	52	7.035	5	1.117
<b><i>Jumlah / Total</i></b>	<b>40</b>	<b>16.234</b>	<b>52</b>	<b>7.035</b>	<b>5</b>	<b>1.117</b>
1. Kamulyan	-	-	2	1.122	-	-
2. Sidomukti	2	702	3	152	-	-
3. Tambaksari	2	810	2	247	-	-
4. Kalipurwo	1	1.227	-	-	-	-
5. Purwodadi	2	399	2	253	-	-
6. Pondokgebangsari	1	278	-	-	-	-
7. Kuwarasan	1	728	-	-	-	-
8. Harjodowo	2	605	1	50	-	-
9. Lemahduwur	4	2.034	-	-	-	-
10. Madureso	1	168	-	-	1	115
11. Mangli	1	365	3	595	-	-
12. Gandusari	-	-	5	434	-	-
13. Ori	2	472	2	349	-	-
14. Serut	1	500	4	461	-	-
15. Banjareja	1	825	4	790	3	764
16. Gumawang	2	284	3	364	-	-
17. Wonoyoso	1	749	3	532	-	-
18. Gunungmujil	1	224	6	270	-	-
19. Kuwaru	1	313	-	-	-	-
20. Bendungan	2	342	4	364	-	-
21. Jatimulya	2	1.123	3	242	1	238
22. Sawangan	10	4.086	5	810	-	-

Sumber Data : KUA Kec. Kuwarasan

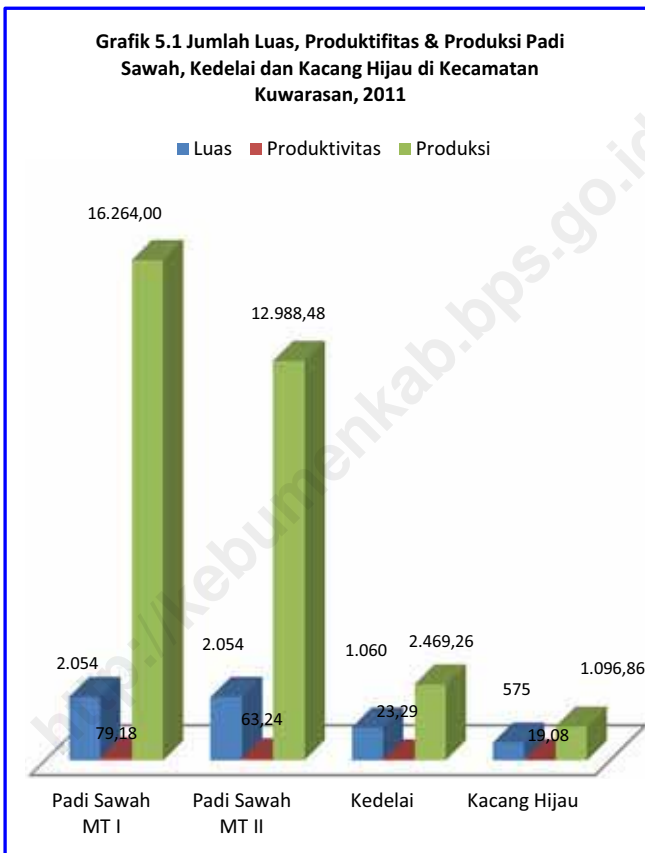
Tabel : 4.3.6 Jumlah Pondok Pesantren, Madrasah Diniyah  
Dan Seminari/Sejenisnya di Kecamatan Kuwarasan, 2011

Desa / Kelurahan	Jumlah Pondok Pesantren	Jumlah Madrasah Diniyah	Jumlah Seminari/Sejenisnya
(1)	(2)	(3)	(4)
<i>Jumlah tahun 2009</i>	11	3	0
<i>Jumlah tahun 2010</i>	11	3	0
<b><i>Jumlah / Total</i></b>	<b>11</b>	<b>3</b>	<b>0</b>
1. Kamulyan	0	0	0
2. Sidomukti	0	0	0
3. Tambaksari	1	1	0
4. Kalipurwo	1	0	0
5. Purwodadi	2	0	0
6. Pondokgebangsari	2	0	0
7. Kuwarasan	1	0	0
8. Harjodowo	0	0	0
9. Lemahduwur	0	0	0
10. Madureso	0	1	0
11. Mangli	0	0	0
12. Gandusari	2	0	0
13. Ori	2	0	0
14. Serut	0	0	0
15. Banjareja	0	0	0
16. Gumawang	0	0	0
17. Wonoyoso	0	0	0
18. Gunungmujil	0	0	0
19. Kuwaru	0	0	0
20. Bendungan	0	1	0
21. Jatimulya	0	0	0
22. Sawangan	0	0	0

Sumber Data : Potensi Desa 2011

## BAB V PERTANIAN

Luas wilayah kecamatan Kuwarasan 3.384,21 Ha yang terbagi menjadi tanah kering seluas 1.357,21 Ha dan tanah sawah 2.027 Ha. Lahan sawah terbagi menjadi sawah irigasi seluas 1.732 atau sekitar 85,74 % dan sawah tadah hujan seluas 294 Ha atau sekitar 14,25 %.



Jumlah rumah tangga di kecamatan Kuwarasan sebanyak 11.735 rumah tangga sedangkan rumah tangga pertanian sebanyak 8.138 atau 67,92 % dari total rumah tangga, sedangkan rumah tangga petani gurem sebanyak 6.705 atau sekitar 55,94 %.

Banyaknya kelompok tani di wilayah kecamatan

Kuwarasan sebanyak 64 kelompok tani yang terbagi menjadi 61 kelompok tani kelas lanjut, 2 kelompok tani kelas madya dan 1 kelompok tani kelas utama.



---

Pada Tahun 2011 produksi tanaman padi sawah 16.264 ton pada masa tanam I dan 12.988 ton pada masa tanam II. Produksi Kedelai 2.469 ton dan Poduksi Kacang hijau 1.096 ton.

<http://kebumenkab.bps.go.id>

Tabel : 5.1 Luas Tanah Saw ah (Ha) Menurut Jenis Irigasi  
Di Kecamatan Kuw arasan, 2011

Desa / Kelurahan	Tanah Saw ah		Jumlah
	Irigasi	Non Irigasi	
(1)	(2)	(3)	(4)
<i>Jumlah Tahun 2009</i>	1.785	294	2.079
<i>Jumlah Tahun 2010</i>	1.685	294	1.979
<b><i>Jumlah / Total</i></b>	<b>1.685</b>	<b>294</b>	<b>1.979</b>
1. Kamulyan	110	-	110
2. Sidomukti	164	25	189
3. Tambaksari	27	51	78
4. Kalipurw o	71	44	115
5. Purw odadi	45	123	168
6. Pondokgebangsari		48	48
7. Kuw arasan	73	-	73
8. Harjodow o	70	3	73
9. Lemahduw ur	56	-	56
10. Madureso	84	-	84
11. Mangli	43	-	43
12. Gandusari	57	-	57
13. Ori	60	-	60
14. Serut	74	-	74
15. Banjareja	70	-	70
16. Gumaw ang	68	-	68
17. Wonoyoso	82	-	82
18. Gunungmujil	135	-	135
19. Kuw aru	72	-	72
20. Bendungan	88	-	88
21. Jatimulya	119	-	119
22. Saw angan	117	-	117

Sumber Data : UPTD. DISTANNAK Wilayah Gombong

Tabel : 5.2 Banyaknya Rumah Tangga, Rumah Tangga Pertanian Dan Rumah Tangga Petani Gurem di Kecamatan Kuw arasan, 2011

Desa / Kelurahan	Rumah Tangga	Rumah Tangga Pertanian	Rumah Tangga Petani Gurem
(1)	(2)	(3)	(4)
<i>Jumlah Tahun 2009</i>	12.754	7.085	6.329
<i>Jumlah Tahun 2010</i>	11.772	8.112	6.677
<b><i>Jumlah / Total</i></b>	<b>11.735</b>	<b>8.138</b>	<b>6.705</b>
1. Kamulyan	375	265	205
2. Sidomukti	628	478	332
3. Tambaksari	388	368	300
4. Kalipurw o	739	562	444
5. Purw odadi	505	394	269
6. Pondokgebangsari	423	326	275
7. Kuw arasan	310	245	214
8. Harjodow o	757	168	132
9. Lemahduw ur	669	193	168
10. Madureso	425	427	385
11. Mangli	547	449	398
12. Gandusari	412	335	285
13. Ori	493	360	282
14. Serut	342	250	200
15. Banjareja	701	540	488
16. Gumaw ang	512	221	205
17. Wonoyoso	670	552	488
18. Gunungmujil	867	598	485
19. Kuw aru	513	380	305
20. Bendungan	454	272	231
21. Jatimulya	399	331	285
22. Saw angan	606	427	330

Sumber Data : UPTD. DISTANNAK Wilayah Gombang

Tabel : 5.3 Jumlah Luas Tanam, Luas Panen, Produksi Dan Produktivitas Tanaman Padi Saw ah Masa Tanam I di Kecamatan Kuw arasan, 2011

Desa / Kelurahan	Padi Saw ah				
	Luas Areal (Ha)		Produk- tivitas (Kw /Ha)	Produksi (Ton)	Bentuk Hasil
	Tanam	Panen			
(1)	(2)	(3)	(4)	(5)	(6)
<b>Jumlah / Total</b>	<b>2.054</b>	<b>2.054</b>	<b>79,18</b>	<b>16.264,00</b>	<b>GKP</b>
1. Kamulyan	110	110	72,00	792,00	GKP
2. Sidomukti	189	189	73,60	1.391,04	GKP
3. Tambaksari	78	78	70,40	549,12	GKP
4. Kalipurw o	106	106	76,80	814,08	GKP
5. Purw odadi	152	152	68,80	1.045,76	GKP
6. Pondokgebangsari	96	96	76,80	737,28	GKP
7. Kuw arasan	73	73	78,40	572,32	GKP
8. Harjodow o	73	73	73,60	537,28	GKP
9. Lemahduw ur	56	56	73,60	412,16	GKP
10. Madureso	84	84	84,80	712,32	GKP
11. Mangli	50	50	78,40	392,00	GKP
12. Gandusari	57	57	81,60	465,12	GKP
13. Ori	81	81	84,80	686,88	GKP
14. Serut	74	74	83,20	615,68	GKP
15. Banjareja	94	94	84,80	797,12	GKP
16. Gumaw ang	68	68	80,00	544,00	GKP
17. Wonoyoso	82	82	83,20	682,24	GKP
18. Gunungmujil	135	135	84,80	1.144,80	GKP
19. Kuw aru	72	72	81,60	587,52	GKP
20. Bendungan	88	88	84,80	746,24	GKP
21. Jatimulya	119	119	86,40	1.028,16	GKP
22. Saw angan	117	117	86,40	1.010,88	GKP

Sumber Data : UPTD. DISTANNAK Wilayah Gombong

Tabel : 5.4 Jumlah Luas Tanam, Luas Panen, Produksi Dan Produktivitas Tanaman Padi Saw ah Masa Tanam II di Kecamatan Kuw arasan, 2011

Desa / Kelurahan	Padi Saw ah				
	Luas Areal (Ha)		Produk- tivitas (Kw /Ha)	Produksi (Ton)	Bentuk Hasil
	Tanam	Panen			
(1)	(2)	(3)	(4)	(5)	(6)
<b>Jumlah / Total</b>	<b>2.054</b>	<b>2.054</b>	<b>63,24</b>	<b>12.988,48</b>	<b>GKP</b>
1. Kamulyan	110	110	56,00	616,00	GKP
2. Sidomukti	189	189	57,60	1.088,64	GKP
3. Tambaksari	78	78	54,40	424,32	GKP
4. Kalipurw o	106	106	60,80	644,48	GKP
5. Purw odadi	152	152	52,80	802,56	GKP
6. Pondokgebangsari	96	96	60,80	583,68	GKP
7. Kuw arasan	73	73	62,40	455,52	GKP
8. Harjodow o	73	73	57,60	420,48	GKP
9. Lemahduw ur	56	56	57,60	322,56	GKP
10. Madureso	84	84	68,80	577,92	GKP
11. Mangli	50	50	62,40	312,00	GKP
12. Gandusari	57	57	65,60	373,92	GKP
13. Ori	81	81	68,80	557,28	GKP
14. Serut	74	74	67,20	497,28	GKP
15. Banjareja	94	94	68,80	646,72	GKP
16. Gumaw ang	68	68	65,60	446,08	GKP
17. Wonoyoso	82	82	67,20	551,04	GKP
18. Gunungmujil	135	135	68,80	928,80	GKP
19. Kuw aru	72	72	65,60	472,32	GKP
20. Bendungan	88	88	68,80	605,44	GKP
21. Jatimulya	119	119	70,40	837,76	GKP
22. Saw angan	117	117	70,40	823,68	GKP

Sumber Data : UPTD. DISTANNAK Wilayah Gombang

Tabel : 5.5 Jumlah Luas Tanam, Luas Panen, Produksi Dan Produktivitas Tanaman Kedelai Di Kecamatan Kuwarasan, 2011

Desa / Kelurahan	Kedelai			
	Luas Areal (Ha)		Produktivitas (Kw /Ha)	Produksi (Ton)
	Tanam	Panen		
(1)	(2)	(3)	(4)	(5)
<b>Jumlah / Total</b>	<b>1.060</b>	<b>1.060</b>	<b>23,29</b>	<b>2.469,26</b>
1. Kamulyan	3	3	20,80	6,24
2. Sidomukti	4	4	19,20	7,68
3. Tambaksari	30	30	19,20	57,60
4. Kalipurwo	75	75	21,76	163,20
5. Purwodadi	55	55	19,20	105,60
6. Pondokgebangsari	40	40	22,72	90,88
7. Kuwarasan	71	71	21,76	154,50
8. Harjodowo	25	25	22,40	56,00
9. Lemahduwur	54	54	22,72	122,69
10. Madureso	75	75	22,40	168,00
11. Mangli	37	37	22,72	84,06
12. Gandusari	49	49	21,44	105,05
13. Ori	77	77	25,60	197,12
14. Serut	60	60	24,64	147,84
15. Banjareja	84	84	28,00	235,20
16. Gumawang	39	39	19,84	77,37
17. Wonoyoso	13	13	21,12	27,45
18. Gunungmujil	15	15	24,96	37,44
19. Kuwaru	40	40	22,08	88,32
20. Bendungan	72	72	28,80	207,36
21. Jatimulya	70	70	22,08	154,56
22. Sawangan	72	72	24,32	175,10

Sumber Data : UPTD. DISTANNAK Wilayah Gombang

Tabel : 5.6 Jumlah Luas Tanam, Luas Panen, Produksi Dan Produktivitas Tanaman Kacang Hijau Di Kecamatan Kuw arasan, 2011

Desa / Kelurahan	Kacang Hijau			
	Luas Areal (Ha)		Produk-tivitas (Kw /Ha)	Produksi (Ton)
	Tanam	Panen		
(1)	(2)	(3)	(4)	(5)
<b>Jumlah / Total</b>	<b>575</b>	<b>575</b>	<b>19,08</b>	<b>1.096,86</b>
1. Kamulyan	3	3	4,80	1,44
2. Sidomukti	4	4	6,40	2,56
3. Tambaksari	20	20	18,40	36,80
4. Kalipurw o	5	5	18,40	9,20
5. Purw odadi	45	45	8,00	36,00
6. Pondokgebangsari	56	56	19,04	106,62
7. Kuw arasan	1	1	19,40	1,94
8. Harjodow o	48	48	18,88	90,62
9. Lemahduw ur	2	2	18,40	3,68
10. Madureso	5	5	19,36	9,68
11. Mangli	1	1	19,20	1,92
12. Gandusari	5	5	19,04	9,52
13. Ori	3	3	18,87	5,66
14. Serut	11	11	19,84	21,82
15. Banjareja	7	7	18,71	13,10
16. Gumaw ang	29	29	19,84	57,54
17. Wonoyoso	69	69	20,80	143,52
18. Gunungmujil	120	120	21,12	253,44
19. Kuw aru	32	32	20,96	67,07
20. Bendungan	15	15	20,48	30,72
21. Jatimulya	49	49	20,64	101,14
22. Saw angan	45	45	20,64	92,88

Sumber Data : UPTD. DISTANNAK Wilayah Gombang

Tabel : 5.7 Jumlah Kelompok Tani Menurut Kelasnya di Kecamatan Kuwarasan, 2011

Desa / Kelurahan	Kelas Kelompok Tani				Jumlah
	Pemula	Lanjut	Madya	Utama	
(1)	(2)	(3)	(4)	(5)	(6)
<i>Jumlah Tahun 2009</i>	<b>0</b>	<b>61</b>	<b>2</b>	<b>1</b>	<b>64</b>
<i>Jumlah Tahun 2010</i>	<b>0</b>	<b>61</b>	<b>2</b>	<b>1</b>	<b>64</b>
<b><i>Jumlah / Total</i></b>	<b>0</b>	<b>61</b>	<b>2</b>	<b>1</b>	<b>64</b>
1. Kamulyan	-	3	-	-	3
2. Sidomukti	-	5	-	-	5
3. Tambaksari	-	2	-	-	2
4. Kalipurwo	-	4	-	-	4
5. Purwodadi	-	6	-	-	6
6. Pondokgebangsari	-	4	-	-	4
7. Kuwarasan	-	2	-	-	2
8. Harjodowo	-	2	-	-	2
9. Lemahduwur	-	2	-	-	2
10. Madureso	-	3	-	-	3
11. Mangli	-	2	-	-	2
12. Gandusari	-	2	-	-	2
13. Ori	-	3	-	-	3
14. Serut	-	2	-	-	2
15. Banjareja	-	3	-	-	3
16. Gumawang	-	2	-	-	2
17. Wonoyoso	-	1	1	-	2
18. Gunungmujil	-	2	1	1	4
19. Kuwaru	-	3	-	-	3
20. Bendungan	-	2	-	-	2
21. Jatimulya	-	3	-	-	3
22. Sawangan	-	3	-	-	3

Sumber Data : UPTD. DISTANNAK Wilayah Gombong



Tabel : 5.8 Jumlah Alat Pertanian (Alsintan) Menurut Jenisnya  
Di Kecamatan Kuw arasan, 2011

Desa / Kelurahan	Hand Traktor	Hand Sprayer	Pompa Air	Pedal Threaur	Power Threaur	Mower Motor
(1)	(2)	(3)	(4)	(5)	(6)	(7)
<b>Jumlah / Total</b>	178	815	150	261	16	0
1. Kamulyan	8	13	8	28	-	-
2. Sidomukti	19	59	6	34	-	-
3. Tambaksari	5	18	4	17	-	-
4. Kalipurw o	8	66	42	24	-	-
5. Purw odadi	15	57	19	26	-	-
6. Pondokgebangsari	7	37	5	21	1	-
7. Kuw arasan	6	27	5	7	-	-
8. Harjodow o	8	22	9	11	1	-
9. Lemahduw ur	6	7	3	12	-	-
10. Madureso	7	9	2	6	-	-
11. Mangli	5	57	10	4	-	-
12. Gandusari	6	17	1	9	1	-
13. Ori	8	16	4	19	1	-
14. Serut	8	17	9	12	2	-
15. Banjareja	7	21	2	7	7	-
16. Gumaw ang	6	31	2	1	-	-
17. Wonoyoso	11	24	-	2	-	-
18. Gunungmujil	6	209	3	1	1	-
19. Kuw aru	4	23	6	3	1	-
20. Bendungan	7	26	6	5	-	-
21. Jatimulya	9	27	3	5	1	-
22. Saw angan	12	32	1	7	-	-

Sumber Data : UPTD. DISTANNAK Wilayah Gombang

Tabel : 5.9 Jumlah Penggilingan Padi Tetap Dan Keliling  
Di Kecamatan Kuwarasan, 2011

Desa / Kelurahan	Penggilingan Padi Tetap	Penggilingan Padi Keliling
(1)	(2)	(3)
<b>Jumlah / Total</b>	66	13
1. Kamulyan	3	-
2. Sidomukti	7	-
3. Tambaksari	1	-
4. Kalipurwo	7	3
5. Purwodadi	3	-
6. Pondokgebangsari	3	3
7. Kuwarasan	2	-
8. Harjodowo	1	-
9. Lemahduwur	3	2
10. Madureso	4	-
11. Mangli	3	-
12. Gandusari	3	-
13. Ori	5	-
14. Serut	1	1
15. Banjareja	2	-
16. Gumawang	1	1
17. Wonoyoso	1	-
18. Gunungmujil	3	-
19. Kuwaru	3	-
20. Bendungan	5	-
21. Jatimulya	3	2
22. Sawangan	2	1

Sumber Data : PIPA 2012 - DPA

Tabel : 5.10 Jumlah Lumbung Padi Dan Kapasitas (Ton)  
di Kecamatan Kuwarasan, 2011

Desa / Kelurahan	Lumbung Padi	Kapasitas (Ton)	Keterangan
(1)	(2)	(3)	(4)
<i>Jumlah Tahun 2009</i>	77	285,70	Aktif
<i>Jumlah Tahun 2010</i>	77	285,70	Aktif
<b><i>Jumlah / Total</i></b>	77	285,70	Aktif
1. Kamulyan	3	19,50	Aktif
2. Sidomukti	6	6,80	Aktif
3. Tambaksari	1	2,70	Aktif
4. Kalipurwo	2	3,20	Aktif
5. Purwodadi	3	4,00	Aktif
6. Pondokgebangsari	3	7,00	Aktif
7. Kuwarasan	3	7,00	Aktif
8. Harjodowo	3	4,00	Aktif
9. Lemahduwur	1	3,50	Aktif
10. Madureso	3	4,00	Aktif
11. Mangli	1	4,00	Aktif
12. Gandusari	2	4,00	Aktif
13. Ori	4	14,00	Aktif
14. Serut	2	11,00	Aktif
15. Banjareja	4	9,00	Aktif
16. Gumawang	4	14,00	Aktif
17. Wonoyoso	4	27,00	Aktif
18. Gunungmujil	6	61,00	Aktif
19. Kuwaru	8	39,00	Aktif
20. Bendungan	6	25,00	Aktif
21. Jatimulya	6	12,00	Aktif
22. Sawangan	2	4,00	Aktif

Sumber Data : UPTD. Distannak Kec. Kuwarasan

Tabel : 5.11 Jumlah Ternak Besar Menurut Jenis Ternak di Kecamatan Kuwarasan, 2011

Desa / Kelurahan	Ternak Besar			
	Sapi	Babi	Kuda	Kambing
(1)	(2)	(3)	(4)	(5)
<i>Jumlah Tahun 2009</i>	402	30	0	3636
<i>Jumlah Tahun 2010</i>	462	30	0	3436
<b><i>Jumlah / Total</i></b>	<b>835</b>	<b>30</b>	<b>0</b>	<b>3745,08</b>
1. Kamulyan	59	-	-	149
2. Sidomukti	95	-	-	238
3. Tambaksari	26	-	-	93
4. Kalipurwo	94	-	-	151
5. Purwodadi	230	-	-	69
6. Pondokgebangsari	64	-	-	143
7. Kuwarasan	2	-	-	59
8. Harjodowo	24	-	-	685
9. Lemahduwur	49	-	-	221
10. Madureso	9	-	-	104
11. Mangli	3	-	-	222
12. Gandusari	6	-	-	129
13. Ori	34	-	-	321
14. Serut	16	-	-	67
15. Banjareja	16	-	-	310
16. Gumawang	4	-	-	284
17. Wonoyoso	20	12	-	127
18. Gunungmujil	8	18	-	65
19. Kuwaru	21	-	-	91
20. Bendungan	5	-	-	89
21. Jatimulya	8	-	-	26
22. Sawangan	42	-	-	102

Sumber Data : Potensi Desa 2011 Kec. Kuwarasan

Tabel : 5.12 Jumlah Ternak Unggas Menurut Jenis Unggas di Kecamatan Kuwarasan, 2011

Desa / Kelurahan	Ternak Unggas				
	Ayam	Bebek	Itik	Manila	Angsa
(1)	(2)	(3)	(4)	(5)	
<i>Jumlah Tahun 2009</i>	103.614	29.802		517	27
<i>Jumlah Tahun 2010</i>	117.622	44.956		517	21
<b><i>Jumlah / Total</i></b>	<b>118.798</b>	<b>45.406</b>		<b>557</b>	<b>32</b>
1. Kamulyan	4.242	707	-	-	
2. Sidomukti	3.333	2.000	-	-	
3. Tambaksari	2.506	815	-	-	
4. Kalipurwo	13.776	1.501	-	-	
5. Purwodadi	2.069	904	-	-	
6. Pondokgebangsari	2.257	3.615	-	-	
7. Kuwarasan	2.287	391	-	-	
8. Harjodowo	2.335	2.182	-	-	
9. Lemahduwur	48.480	25.250	-	-	
10. Madureso	5.061	997	-	-	
11. Mangli	2.197	1.374	-	-	
12. Gandusari	1.263	354		557	
13. Ori	1.988	329	-	-	
14. Serut	2.363	72	-	-	
15. Banjareja	4.121	525	-		32
16. Gumawang	2.071	1.686	-	-	
17. Wonoyoso	2.688	537	-	-	
18. Gunungmujil	3.277	227	-	-	
19. Kuwaru	3.636	444	-	-	
20. Bendungan	2.789	992	-	-	
21. Jatimulya	2.525	202	-	-	
22. Sawangan	3.535	303	-	-	

Sumber Data : Potensi Desa 2011 Kec. Kuwarasan

Tabel : 5.13 Jumlah Rumah Tangga Pemelihara Dan Jumlah Ternak Sapi Potong, Sapi Perah Dan Kerbau Pada Tanggal 1 Juni 2011 di Kecamatan Kuw arasan

Desa / Kelurahan	Sapi Potong		Sapi Perah		Kerbau	
	Rumah Tangga Pemelihara	Jumlah	Rumah Tangga Pemelihara	Jumlah	Rumah Tangga Pemelihara	Jumlah
(1)	(2)	(3)	(4)	(5)	(6)	(7)
<b>Jumlah / Total</b>	<b>411</b>	<b>835</b>	<b>1</b>	<b>3</b>	<b>0</b>	<b>0</b>
1. Kamulyan	28	59	-	-	-	-
2. Sidomukti	55	95	-	-	-	-
3. Tambaksari	15	26	-	-	-	-
4. Kalipurw o	48	94	1	3	-	-
5. Purw odadi	76	230	-	-	-	-
6. Pondokgebangsari	27	64	-	-	-	-
7. Kuw arasan	2	2	-	-	-	-
8. Harjodow o	17	24	-	-	-	-
9. Lemahduw ur	27	49	-	-	-	-
10. Madureso	8	9	-	-	-	-
11. Mangli	1	3	-	-	-	-
12. Gandusari	3	6	-	-	-	-
13. Ori	19	34	-	-	-	-
14. Serut	9	16	-	-	-	-
15. Banjareja	10	16	-	-	-	-
16. Gumaw ang	4	4	-	-	-	-
17. Wonoyoso	12	20	-	-	-	-
18. Gunungmujil	6	8	-	-	-	-
19. Kuw aru	12	21	-	-	-	-
20. Bendungan	4	5	-	-	-	-
21. Jatimulya	4	8	-	-	-	-
22. Saw angan	24	42	-	-	-	-

Sumber Data : Hasil Pendataan Sapi Potong, Sapi Perah Dan Kerbau 2011 (PSPK 2011)

Tabel : 5.14 Jumlah Ternak Sapi Potong Yang Dipelihara Rumah Tangga Menurut Cara Pemeliharaan Pada Tanggal 1 Juni 2011 di Kecamatan Kuwarasan

Desa / Kelurahan	Cara Pemeliharaan			Jumlah
	Di Kandangkan	Dikandangkan Dan DiLepas	Di Lepas Sama Sekali	
(1)	(2)	(3)	(4)	(5)
<b>Jumlah / Total</b>	<b>366</b>	<b>464</b>	<b>5</b>	<b>835</b>
1. Kamulyan	14	45	-	59
2. Sidomukti	26	69	-	95
3. Tambaksari	4	22	-	26
4. Kalipurwo	71	23	-	94
5. Purwodadi	8	217	5	230
6. Pondokgebangsari	47	17	-	64
7. Kuwarasan	2	-	-	2
8. Harjodowo	24	-	-	24
9. Lemahduwur	42	7	-	49
10. Madureso	9	-	-	9
11. Mangli	3	-	-	3
12. Gandusari	4	2	-	6
13. Ori	25	9	-	34
14. Serut	9	7	-	16
15. Banjareja	8	8	-	16
16. Gumawang	2	2	-	4
17. Wonoyoso	17	3	-	20
18. Gunungmujil	6	2	-	8
19. Kuwaru	15	6	-	21
20. Bendungan	4	1	-	5
21. Jatimulya	-	8	-	8
22. Sawangan	26	16	-	42

Sumber Data : Hasil Pendataan Sapi Potong, Sapi Perah Dan Kerbau 2011 (PSPK 2011)

Tabel : 5.15 Jumlah Ternak Sapi Perah Yang Dipelihara Rumah Tangga Menurut Cara Pemeliharaan pada Tanggal 1 Juni 2011 di Kecamatan Kuw arasan

Desa / Kelurahan	Cara Pemeliharaan			Jumlah
	Di Kandangkan	Dikandangkan Dan DiLepas	Di Lepas Sama Sekali	
(1)	(2)	(3)	(4)	(5)
<b>Jumlah / Total</b>	<b>3</b>	<b>0</b>	<b>0</b>	<b>3</b>
1. Kamulyan	-	-	-	-
2. Sidomukti	-	-	-	-
3. Tambaksari	-	-	-	-
4. Kalipurwo	3	-	-	3
5. Purwodadi	-	-	-	-
6. Pondokgebangsari	-	-	-	-
7. Kuwarasan	-	-	-	-
8. Harjodowo	-	-	-	-
9. Lemahduwur	-	-	-	-
10. Madureso	-	-	-	-
11. Mangli	-	-	-	-
12. Gandusari	-	-	-	-
13. Ori	-	-	-	-
14. Serut	-	-	-	-
15. Banjareja	-	-	-	-
16. Gumawang	-	-	-	-
17. Wonoyoso	-	-	-	-
18. Gunungmujil	-	-	-	-
19. Kuwaru	-	-	-	-
20. Bendungan	-	-	-	-
21. Jatimulya	-	-	-	-
22. Sawangan	-	-	-	-

Sumber Data : Hasil Pendataan Sapi Potong, Sapi Perah Dan Kerbau 2011 (PSPK 2011)



Tabel : 5.16 Jumlah Ternak Sapi Potong Yang Dipelihara Rumah Tangga Menurut Tujuan Pemeliharaan pada Tanggal 1 Juni 2011 di Kecamatan Kuwarasan

Desa / Kelurahan	Tujuan Pemeliharaan				Jumlah
	Pengembangbiakan	Penggemukan	Pembibitan	Perdagangan	
(1)	(2)	(3)	(4)	(5)	(6)
<b>Jumlah / Total</b>	<b>447</b>	<b>388</b>	<b>0</b>	<b>0</b>	<b>835</b>
1. Kamulyan	37	22	-	-	59
2. Sidomukti	55	40	-	-	95
3. Tambaksari	14	12	-	-	26
4. Kalipurwo	42	52	-	-	94
5. Purwodadi	149	81	-	-	230
6. Pondokgebangsari	46	18	-	-	64
7. Kuwarasan	-	2	-	-	2
8. Harjodowo	11	13	-	-	24
9. Lemahduwur	21	28	-	-	49
10. Madureso	1	8	-	-	9
11. Mangli	3	-	-	-	3
12. Gandusari	3	3	-	-	6
13. Ori	21	13	-	-	34
14. Serut	13	3	-	-	16
15. Banjareja	7	9	-	-	16
16. Gumawang	-	4	-	-	4
17. Wonoyoso	6	14	-	-	20
18. Gunungmujil	5	3	-	-	8
19. Kuwaru	6	15	-	-	21
20. Bendungan	2	3	-	-	5
21. Jatimulya	4	4	-	-	8
22. Sawangan	1	41	-	-	42

Sumber Data : Hasil Pendataan Sapi Potong, Sapi Perah Dan Kerbau 2011 (PSPK 2011)

Tabel : 5.17 Jumlah Ternak Sapi Perah Yang Dipelihara Rumah Tangga Menurut Tujuan Pemeliharaan pada Tanggal 1 Juni 2011 di Kecamatan Kuwarasan

Desa / Kelurahan	Tujuan Pemeliharaan				
	Pengembangbiakan	Penggemukan	Pembibitan	Perdagangan	Jumlah
(1)	(2)	(3)	(4)	(5)	(6)
<b>Jumlah / Total</b>	<b>3</b>	<b>0</b>	<b>0</b>	<b>0</b>	<b>3</b>
1. Kamulyan	-	-	-	-	-
2. Sidomukti	-	-	-	-	-
3. Tambaksari	-	-	-	-	-
4. Kalipurwo	3	-	-	-	3
5. Purwodadi	-	-	-	-	-
6. Pondokgebangsari	-	-	-	-	-
7. Kuwarasan	-	-	-	-	-
8. Harjodowo	-	-	-	-	-
9. Lemahduwur	-	-	-	-	-
10. Madureso	-	-	-	-	-
11. Mangli	-	-	-	-	-
12. Gandusari	-	-	-	-	-
13. Ori	-	-	-	-	-
14. Serut	-	-	-	-	-
15. Banjareja	-	-	-	-	-
16. Gumawang	-	-	-	-	-
17. Wonoyoso	-	-	-	-	-
18. Gunungmujil	-	-	-	-	-
19. Kuwaru	-	-	-	-	-
20. Bendungan	-	-	-	-	-
21. Jatimulya	-	-	-	-	-
22. Sawangan	-	-	-	-	-

Sumber Data : Hasil Pendataan Sapi Potong, Sapi Perah Dan Kerbau 2011 (PSPK 2011)

Tabel : 5.18 Jumlah Rumah Tangga Peternak Sapi Potong Menurut Tujuan Pemeliharaan pada Tanggal 1 Juni 2011 di Kecamatan Kuwarasan

Desa / Kelurahan	Tujuan Pemeliharaan				Jumlah
	Pengembang- bia- kan	Penggemu- kan	Pembibit- an	Perdagang- an	
(1)	(2)	(3)	(4)	(5)	(6)
<b>Jumlah / Total</b>	<b>253</b>	<b>276</b>	<b>0</b>	<b>0</b>	<b>529</b>
1. Kamulyan	21	16	-	-	37
2. Sidomukti	46	29	-	-	75
3. Tambaksari	10	11	-	-	21
4. Kalipurwo	23	37	-	-	60
5. Purwodadi	61	51	-	-	112
6. Pondokgebangsari	22	11	-	-	33
7. Kuwarasan	-	2	-	-	2
8. Harjodowo	7	13	-	-	20
9. Lemahduwur	15	19	-	-	34
10. Madureso	1	7	-	-	8
11. Mangli	1	-	-	-	1
12. Gandusari	2	2	-	-	4
13. Ori	11	12	-	-	23
14. Serut	7	3	-	-	10
15. Banjareja	6	8	-	-	14
16. Gumawang	-	4	-	-	4
17. Wonoyoso	6	9	-	-	15
18. Gunungmujil	5	3	-	-	8
19. Kuwaru	5	10	-	-	15
20. Bendungan	2	3	-	-	5
21. Jatimulya	1	3	-	-	4
22. Sawangan	1	23	-	-	24

Sumber Data : Hasil Pendataan Sapi Potong, Sapi Perah Dan Kerbau 2011 (PSPK 2011)

Tabel : 5.19 Jumlah Rumah Tangga Peternak Sapi Perah Menurut Tujuan Pemeliharaan pada Tanggal 1 Juni 2011 di Kecamatan Kuw arasan

Desa / Kelurahan	Tujuan Pemeliharaan				
	Pengembang- bia- kan	Penggemu- kan	Pembibitan	Perdagangan	Jumlah
(1)	(2)	(3)	(4)	(5)	(6)
<b>Jumlah / Total</b>	<b>1</b>	<b>0</b>	<b>0</b>	<b>0</b>	<b>1</b>
1. Kamulyan	-	-	-	-	-
2. Sidomukti	-	-	-	-	-
3. Tambaksari	-	-	-	-	-
4. Kalipurw o	1	-	-	-	1
5. Purw odadi	-	-	-	-	-
6. Pondokgebangsari	-	-	-	-	-
7. Kuw arasan	-	-	-	-	-
8. Harjodow o	-	-	-	-	-
9. Lemahduw ur	-	-	-	-	-
10. Madureso	-	-	-	-	-
11. Mangli	-	-	-	-	-
12. Gandusari	-	-	-	-	-
13. Ori	-	-	-	-	-
14. Serut	-	-	-	-	-
15. Banjareja	-	-	-	-	-
16. Gumaw ang	-	-	-	-	-
17. Wonoyoso	-	-	-	-	-
18. Gunungmujil	-	-	-	-	-
19. Kuw aru	-	-	-	-	-
20. Bendungan	-	-	-	-	-
21. Jatimulya	-	-	-	-	-
22. Saw angan	-	-	-	-	-

Sumber Data : Hasil Pendataan Sapi Potong, Sapi Perah Dan Kerbau 2011 (PSPK 2011)

Tabel : 5.20 Jumlah Rumah Tangga Pemelihara Sapi Potong Menurut Jenis Rumpun pada Tanggal 1 Juni 2011 di Kecamatan Kuwarasan

Desa / Kelurahan	Jenis Rumpun Sapi Potong					Jumlah
	Sapi Olgole/ PO	Sapi Brahman	Sapi Limousine	Sapi Simmetal	Sapi Lainnya	
(1)	(2)	(3)	(4)	(5)	(6)	(7)
<b>Jumlah / Total</b>	<b>337</b>	<b>4</b>	<b>12</b>	<b>115</b>	<b>14</b>	<b>482</b>
1. Kamulyan	25	1	5	9	-	40
2. Sidomukti	49	2	2	6	1	60
3. Tambaksari	10	-	-	9	-	19
4. Kalipurwo	39	1	-	16	3	59
5. Purwodadi	73	-	-	20	-	93
6. Pondokgebangsari	21	-	-	10	4	35
7. Kuwarasan	2	-	-	-	-	2
8. Harjodowo	10	-	1	5	1	17
9. Lemahduur	15	-	-	17	3	35
10. Madureso	6	-	-	3	-	9
11. Mangli	1	-	-	-	-	1
12. Gandusari	3	-	-	-	-	3
13. Ori	17	-	-	3	-	20
14. Serut	5	-	2	2	-	9
15. Banjareja	9	-	-	2	-	11
16. Gumawang	1	-	1	1	1	4
17. Wonoyoso	7	-	1	5	-	13
18. Gunungmujil	5	-	-	1	-	6
19. Kuwaru	10	-	-	3	-	13
20. Bendungan	4	-	-	1	-	5
21. Jatimulya	2	-	-	2	-	4
22. Sawangan	23	-	-	-	1	24

Sumber Data : Hasil Pendataan Sapi Potong, Sapi Perah Dan Kerbau 2011 (PSPK 2011)

Tabel : 5.21 Jumlah Sapi Potong Menurut Jenis Kelamin, Umur, Dan Rumpun Pada Tanggal 1 Juni 2011 Di Kecamatan Kuwarasan

Desa / Kelurahan	Jenis Rumpun Sapi Potong					Jumlah
	Sapi Olgole/ PO	Sapi Brahman	Sapi Limousine	Sapi Simmetal	Sapi Lainnya	
(1)	(2)	(3)	(4)	(5)	(6)	(7)
<b>Jumlah / Total</b>	<b>595</b>	<b>4</b>	<b>19</b>	<b>200</b>	<b>17</b>	<b>835</b>
JANTAN ANAK	161	2	5	54	6	228
JANTAN MUDA	111	-	2	23	3	139
JANTAN DEWASA	14	-	-	7	-	21
<b>JUMLAH JANTAN</b>	<b>286</b>	<b>2</b>	<b>7</b>	<b>84</b>	<b>9</b>	<b>388</b>
BETINA ANAK	54	1	1	26	4	86
BETINA MUDA	41	-	6	18	-	65
BETINA DEWASA	214	1	5	72	4	296
<b>JUMLAH BETINA</b>	<b>309</b>	<b>2</b>	<b>12</b>	<b>116</b>	<b>8</b>	<b>447</b>

Sumber Data : Hasil Pendataan Sapi Potong, Sapi Perah Dan Kerbau 2011 (PSPK 2011)

Tabel : 5.22 Jumlah Ternak Sapi Ongole/PO Menurut Jenis Kelamin, dan Umur Pada Tanggal 1 Juni 2011 di Kecamatan Kuwarasan

Desa / Kelurahan	Jantan				Betina						Jumlah
	Anak	Muda	Dewasa	Jumlah	Anak	Muda	Dewasa			Jumlah	
							2 - 4 Th.	5 - 6 Th.	> 6 Th.		
(1)	(2)	(3)	(4)	(5)	(6)	(7)	(8)	(9)	(10)	(11)	(12)
<b>Jumlah / Total</b>	<b>161</b>	<b>111</b>	<b>14</b>	<b>286</b>	<b>54</b>	<b>41</b>	<b>111</b>	<b>86</b>	<b>17</b>	<b>309</b>	<b>595</b>
1. Kamulyan	5	9	1	15	2	5	10	3	1	21	36
2. Sidomukti	22	10	-	32	2	7	26	5	7	47	79
3. Tambaksari	4	3	-	7	1	2	5	-	-	8	15
4. Kalipurwo	29	7	-	36	1	4	13	1	-	19	55
5. Purwodadi	44	20	2	66	28	8	25	58	6	125	191
6. Pondokgebangsari	4	3	2	9	5	2	6	16	2	31	40
7. Kuwarasan	1	1	-	2	-	-	-	-	-	-	2
8. Harjodowo	2	4	1	7	1	2	1	-	-	4	11
9. Lemahduwur	5	5	-	10	3	2	3	-	-	8	18
10. Madureso	4	2	-	6	-	-	-	-	-	-	6
11. Mangli	-	-	-	-	-	1	2	-	-	3	3
12. Gandusari	3	-	-	3	1	-	2	-	-	3	6
13. Ori	5	7	-	12	3	-	8	2	1	14	26
14. Serut	1	2	-	3	2	3	2	-	-	7	10
15. Banjareja	4	3	-	7	2	1	2	1	-	6	13
16. Gumawang	1	-	-	1	-	-	-	-	-	-	1
17. Wonoyoso	6	1	2	9	2	1	1	-	-	4	13
18. Gunungmujil	-	<b>1</b>	<b>1</b>	<b>2</b>	<b>1</b>	-	<b>3</b>	-	-	<b>4</b>	<b>6</b>
19. Kuwaru	9	4	-	13	-	2	1	-	-	3	16
20. Bendungan	2	-	1	3	-	-	1	-	-	1	4
21. Jatimulya	1	1	1	3	-	-	-	-	-	-	3
22. Sawangan	9	28	3	40	-	1	-	-	-	1	41

Sumber Data : Hasil Pendataan Sapi Potong, Sapi Perah Dan Kerbau 2011 (PSPK 2011)

Tabel : 5.23 Jumlah Ternak Sapi Brahman Menurut Jenis Kelamin, dan Umur Pada Tanggal 1 Juni 2011 di Kecamatan Kuwarasan

Desa / Kelurahan	Jantan				Betina						Jumlah
	Anak	Muda	Dewasa	Jumlah	Anak	Muda	Dewasa			Jumlah	
							2 - 4 Th.	5 - 6 Th.	> 6 Th.		
(1)	(2)	(3)	(4)	(5)	(6)	(7)	(8)	(9)	(10)	(11)	(12)
<b>Jumlah / Total</b>	<b>2</b>	<b>0</b>	<b>0</b>	<b>2</b>	<b>1</b>	<b>0</b>	<b>0</b>	<b>1</b>	<b>0</b>	<b>2</b>	<b>4</b>
1. Kamulyan	-	-	-	-	1	-	-	-	-	1	1
2. Sidomukti	2	-	-	2	-	-	-	-	-	-	2
3. Tambaksari	-	-	-	-	-	-	-	-	-	-	-
4. Kalipurwo	-	-	-	-	-	-	-	1	-	1	1
5. Purwodadi	-	-	-	-	-	-	-	-	-	-	-
6. Pondokgebangsari	-	-	-	-	-	-	-	-	-	-	-
7. Kuwarasan	-	-	-	-	-	-	-	-	-	-	-
8. Harjodowo	-	-	-	-	-	-	-	-	-	-	-
9. Lemahduwur	-	-	-	-	-	-	-	-	-	-	-
10. Madureso	-	-	-	-	-	-	-	-	-	-	-
11. Mangli	-	-	-	-	-	-	-	-	-	-	-
12. Gandusari	-	-	-	-	-	-	-	-	-	-	-
13. Ori	-	-	-	-	-	-	-	-	-	-	-
14. Serut	-	-	-	-	-	-	-	-	-	-	-
15. Banjareja	-	-	-	-	-	-	-	-	-	-	-
16. Gumawang	-	-	-	-	-	-	-	-	-	-	-
17. Wonoyoso	-	-	-	-	-	-	-	-	-	-	-
18. Gunungmujil	-	-	-	-	-	-	-	-	-	-	-
19. Kuwaru	-	-	-	-	-	-	-	-	-	-	-
20. Bendungan	-	-	-	-	-	-	-	-	-	-	-
21. Jatimulya	-	-	-	-	-	-	-	-	-	-	-
22. Sawangan	-	-	-	-	-	-	-	-	-	-	-

Sumber Data : Hasil Pendataan Sapi Potong, Sapi Perah Dan Kerbau 2011 (PSPK 2011)



Tabel : 5.24 Jumlah Ternak Sapi Limousine Menurut Jenis Kelamin, dan Umur Pada Tanggal 1 Juni 2011 di Kecamatan Kuw arasan

Desa / Kelurahan	Jantan				Betina						Jumlah
	Anak	Muda	Dewasa	Jumlah	Anak	Muda	2 - 4 Th.	5 - 6 Th.	> 6 Th.	Jumlah	
							Dewasa				
(1)	(2)	(3)	(4)	(5)	(6)	(7)	(8)	(9)	(10)	(11)	(12)
<b>Jumlah / Total</b>	<b>5</b>	<b>2</b>	<b>0</b>	<b>7</b>	<b>1</b>	<b>6</b>	<b>5</b>	<b>0</b>	<b>0</b>	<b>12</b>	<b>19</b>
1. Kamulyan	3	1	-	4	1	3	3	-	-	7	11
2. Sidomukti	-	-	-	-	-	1	1	-	-	2	2
3. Tambaksari	-	-	-	-	-	-	-	-	-	-	-
4. Kalipurwo	-	-	-	-	-	-	-	-	-	-	-
5. Purwodadi	-	-	-	-	-	-	-	-	-	-	-
6. Pondokgebangsari	-	-	-	-	-	-	-	-	-	-	-
7. Kuwarasan	-	-	-	-	-	-	-	-	-	-	-
8. Harjodowo	1	-	-	1	-	1	-	-	-	1	2
9. Lemahduwur	-	-	-	-	-	-	-	-	-	-	-
10. Madureso	-	-	-	-	-	-	-	-	-	-	-
11. Mangli	-	-	-	-	-	-	-	-	-	-	-
12. Gandusari	-	-	-	-	-	-	-	-	-	-	-
13. Ori	-	-	-	-	-	-	-	-	-	-	-
14. Serut	-	-	-	-	-	1	1	-	-	2	2
15. Banjareja	-	-	-	-	-	-	-	-	-	-	-
16. Gumawang	1	-	-	1	-	-	-	-	-	-	1
17. Wonoyoso	-	1	-	1	-	-	-	-	-	-	1
18. Gunungmujil	-	-	-	-	-	-	-	-	-	-	-
19. Kuwaru	-	-	-	-	-	-	-	-	-	-	-
20. Bendungan	-	-	-	-	-	-	-	-	-	-	-
21. Jatimulya	-	-	-	-	-	-	-	-	-	-	-
22. Sawangan	-	-	-	-	-	-	-	-	-	-	-

Sumber Data : Hasil Pendataan Sapi Potong, Sapi Perah Dan Kerbau 2011 (PSPK 2011)

Tabel : 5.25 Jumlah Ternak Sapi Simmental Menurut Jenis Kelamin, dan Umur Pada Tanggal 1 Juni 2011 di Kecamatan Kuwarasan

Desa / Kelurahan	Jantan				Betina						Jumlah
	Anak	Muda	Dewasa	Jumlah	Anak	Muda	Dewasa			Jumlah	
							2 - 4 Th.	5 - 6 Th.	> 6 Th.		
(1)	(2)	(3)	(4)	(5)	(6)	(7)	(8)	(9)	(10)	(11)	(12)
<b>Jumlah / Total</b>	<b>54</b>	<b>23</b>	<b>7</b>	<b>84</b>	<b>26</b>	<b>18</b>	<b>55</b>	<b>15</b>	<b>2</b>	<b>116</b>	<b>200</b>
1. Kamulyan	2	1	-	3	2	-	5	1	-	8	11
2. Sidomukti	1	4	1	6	1	1	2	1	-	5	11
3. Tambaksari	1	3	1	5	-	1	3	2	-	6	11
4. Kalipurwo	12	2	-	14	2	2	14	2	-	20	34
5. Purwodadi	10	2	3	15	10	2	8	3	1	24	39
6. Pondokgebangsari	4	2	1	7	-	5	4	3	-	12	19
7. Kuwarasan	-	-	-	-	-	-	-	-	-	-	-
8. Harjodowo	3	1	-	4	1	1	3	-	-	5	9
9. Lemahduwur	12	4	-	16	4	2	3	3	-	12	28
10. Madureso	1	1	-	2	-	-	1	-	-	1	3
11. Mangli	-	-	-	-	-	-	-	-	-	-	-
12. Gandusari	-	-	-	-	-	-	-	-	-	-	-
13. Ori	-	1	-	1	2	1	4	-	-	7	8
14. Serut	-	-	-	-	1	2	-	-	1	4	4
15. Banjareja	1	1	-	2	-	-	1	-	-	1	3
16. Gumawang	1	-	-	1	-	-	-	-	-	-	1
17. Wonoyoso	3	1	-	4	-	1	1	-	-	2	6
18. Gunungmujil	<b>1</b>	-	-	<b>1</b>	<b>1</b>	-	-	-	-	<b>1</b>	<b>2</b>
19. Kuwaru	2	-	-	2	1	-	2	-	-	3	5
20. Bendungan	-	-	-	-	1	-	-	-	-	1	1
21. Jatimulya	-	-	1	1	-	-	4	-	-	4	5
22. Sawangan	-	-	-	-	-	-	-	-	-	-	-

Sumber Data : Hasil Pendataan Sapi Potong, Sapi Perah Dan Kerbau 2011 (PSPK 2011)

Tabel : 5.26 Jumlah Ternak Sapi Lainnya Menurut Jenis Kelamin, dan Umur Pada Tanggal 1 Juni 2011 di Kecamatan Kuw arasan

Desa / Kelurahan	Jantan				Betina					Jumlah	
	Anak	Muda	Dewasa	Jumlah	Anak	Muda	2 - 4 Th.	5 - 6 Th.	> 6 Th.		Jumlah
							Dewasa				
(1)	(2)	(3)	(4)	(5)	(6)	(7)	(8)	(9)	(10)	(11)	(12)
<b>Jumlah / Total</b>	<b>6</b>	<b>3</b>	<b>0</b>	<b>9</b>	<b>4</b>	<b>0</b>	<b>2</b>	<b>1</b>	<b>1</b>	<b>8</b>	<b>17</b>
1. Kamulyan	-	-	-	-	-	-	-	-	-	-	-
2. Sidomukti	-	-	-	-	-	-	-	-	1	1	1
3. Tambaksari	-	-	-	-	-	-	-	-	-	-	-
4. Kalipurwo	1	1	-	2	1	-	1	-	-	2	4
5. Purwodadi	-	-	-	-	-	-	-	-	-	-	-
6. Pondokgebangsari	1	1	-	2	3	-	-	-	-	3	5
7. Kuwarasan	-	-	-	-	-	-	-	-	-	-	-
8. Harjodowo	1	-	-	1	-	-	1	-	-	1	2
9. Lemahduwur	2	-	-	2	-	-	-	1	-	1	3
10. Madureso	-	-	-	-	-	-	-	-	-	-	-
11. Mangli	-	-	-	-	-	-	-	-	-	-	-
12. Gandusari	-	-	-	-	-	-	-	-	-	-	-
13. Ori	-	-	-	-	-	-	-	-	-	-	-
14. Serut	-	-	-	-	-	-	-	-	-	-	-
15. Banjareja	-	-	-	-	-	-	-	-	-	-	-
16. Gumawang	1	-	-	1	-	-	-	-	-	-	1
17. Wonoyoso	-	-	-	-	-	-	-	-	-	-	-
18. Gunungmujil	-	-	-	-	-	-	-	-	-	-	-
19. Kuwaru	-	-	-	-	-	-	-	-	-	-	-
20. Bendungan	-	-	-	-	-	-	-	-	-	-	-
21. Jatimulya	-	-	-	-	-	-	-	-	-	-	-
22. Sawangan	-	1	-	1	-	-	-	-	-	-	1

Sumber Data : Hasil Pendataan Sapi Potong, Sapi Perah Dan Kerbau 2011 (PSPK 2011)

Tabel : 5.27 Jumlah Ternak Sapi Perah Menurut Jenis Kelamin, dan Umur Pada Tanggal 1 Juni 2011 di Kecamatan Kuwarasan

Desa / Kelurahan	Jantan				Betina					Jumlah	
	Anak	Muda	Dewasa	Jumlah	Anak	Muda	Dewasa				
							2 - 4 Th.	5 - 6 Th.	> 6 Th.		
(1)	(2)	(3)	(4)	(5)	(6)	(7)	(8)	(9)	(10)	(11)	(12)
<b>Jumlah / Total</b>	<b>0</b>	<b>0</b>	<b>0</b>	<b>0</b>	<b>0</b>	<b>0</b>	<b>3</b>	<b>0</b>	<b>0</b>	<b>3</b>	<b>3</b>
1. Kamulyan	-	-	-	-	-	-	-	-	-	-	-
2. Sidomukti	-	-	-	-	-	-	-	-	-	-	-
3. Tambaksari	-	-	-	-	-	-	3	-	-	3	3
4. Kalipurwo	-	-	-	-	-	-	-	-	-	-	-
5. Purwodadi	-	-	-	-	-	-	-	-	-	-	-
6. Pondokgebangsari	-	-	-	-	-	-	-	-	-	-	-
7. Kuwarasan	-	-	-	-	-	-	-	-	-	-	-
8. Harjodowo	-	-	-	-	-	-	-	-	-	-	-
9. Lemahduwur	-	-	-	-	-	-	-	-	-	-	-
10. Madureso	-	-	-	-	-	-	-	-	-	-	-
11. Mangli	-	-	-	-	-	-	-	-	-	-	-
12. Gandusari	-	-	-	-	-	-	-	-	-	-	-
13. Ori	-	-	-	-	-	-	-	-	-	-	-
14. Serut	-	-	-	-	-	-	-	-	-	-	-
15. Banjareja	-	-	-	-	-	-	-	-	-	-	-
16. Gumawang	-	-	-	-	-	-	-	-	-	-	-
17. Wonoyoso	-	-	-	-	-	-	-	-	-	-	-
18. Gunungmujil	-	-	-	-	-	-	-	-	-	-	-
19. Kuwaru	-	-	-	-	-	-	-	-	-	-	-
20. Bendungan	-	-	-	-	-	-	-	-	-	-	-
21. Jatimulya	-	-	-	-	-	-	-	-	-	-	-
22. Sawangan	-	-	-	-	-	-	-	-	-	-	-

Sumber Data : Hasil Pendataan Sapi Potong, Sapi Perah Dan Kerbau 2011 (PSPK 2011)

Tabel : 5.28 Jumlah Ternak Sapi Potong Menurut Mutasi Selama Setahun Yang Lalu di Kecamatan Kuwarasan, 2011

Desa / Kelurahan	Betina Yang Di IB			Betina Tidak Di IB		Ternak Betina Yang Bunting Setahun Yang Lalu	Ternak Betina Yang Melahirkan Setahun Yang Lalu
	Jumlah	Bunting	Melahirkan	Bunting Alami	Melahirkan		
(1)	(2)	(3)	(4)	(5)	(6)	(7)	(8)
<b>Jumlah / Total</b>	<b>247</b>	<b>204</b>	<b>129</b>	<b>20</b>	<b>16</b>	<b>224</b>	<b>145</b>
1. Kamulyan	19	18	11	2	2	20	13
2. Sidomukti	22	18	15	6	5	24	20
3. Tambaksari	10	9	8	1	-	10	8
4. Kalipurwo	12	12	5	1	-	13	5
5. Purwodadi	105	85	53	-	-	85	53
6. Pondokgebangsari	32	26	13	2	2	28	15
7. Kuwarasan	-	-	-	-	-	-	-
8. Harjodowo	2	1	1	4	4	5	5
9. Lemahduwur	5	5	1	-	-	5	1
10. Madureso	-	-	-	-	-	-	-
11. Mangli	2	2	1	-	-	2	1
12. Gandusari	1	1	1	1	1	2	2
13. Ori	11	10	7	1	1	11	8
14. Serut	6	3	3	-	-	3	3
15. Banjareja	3	2	2	1	1	3	3
16. Gumawang	-	-	-	-	-	-	-
17. Wonoyoso	3	3	2	1	-	4	2
18. Gunungmujil	3	2	2	-	-	2	2
19. Kuwaru	5	5	4	-	-	5	4
20. Bendungan	1	1	-	-	-	1	-
21. Jatimulya	4	-	-	-	-	-	-
22. Sawangan	1	1	-	-	-	1	-

Sumber Data : Hasil Pendataan Sapi Potong, Sapi Perah Dan Kerbau 2011 (PSPK 2011)

Tabel : 5.29 Jumlah Ternak Sapi Potong yang di Pelihara Menurut Status Penguasaan Pada Tanggal 1 Juni 2011 di Kecamatan Kuw arasan

Desa / Kelurahan	Status Penguasaan Ternak			Jumlah
	Milik Sendiri	Berasal Dari Pihak Lain	Berada Di Pihak Lain	
(1)	(2)	(3)	(4)	(5)
<b>Jumlah / Total</b>	<b>479</b>	<b>368</b>	<b>12</b>	<b>835</b>
1. Kamulyan	28	32	1	59
2. Sidomukti	63	33	1	95
3. Tambaksari	23	3	-	26
4. Kalipurw o	41	53	-	94
5. Purw odadi	114	116	-	230
6. Pondokgebangsari	14	50	-	64
7. Kuw arasan	2	-	-	2
8. Harjodow o	19	5	-	24
9. Lemahduw ur	42	7	-	49
10. Madureso	8	1	-	9
11. Mangli	3	-	-	3
12. Gandusari	3	3	-	6
13. Ori	38	6	10	34
14. Serut	12	4	-	16
15. Banjareja	9	7	-	16
16. Gumaw ang	3	1	-	4
17. Wonoyoso	13	7	-	20
18. Gunungmujil	5	3	-	8
19. Kuw aru	11	10	-	21
20. Bendungan	2	3	-	5
21. Jatimulya	2	6	-	8
22. Saw angan	24	18	-	42

Sumber Data : Hasil Pendataan Sapi Potong, Sapi Perah Dan Kerbau 2011 (PSPK 2011)

Tabel : 5.30 Jumlah Ternak Sapi Perah yang di Pelihara Menurut Status Penguasaan Pada Tanggal 1 Juni 2011 di Kecamatan Kuw arasan

Desa / Kelurahan	Status Penguasaan Ternak			Jumlah
	Milik Sendiri	Berasal Dari Pihak Lain	Berada Di Pihak Lain	
(1)	(2)	(3)	(4)	(5)
<b>Jumlah / Total</b>	<b>0</b>	<b>3</b>	<b>0</b>	<b>3</b>
1. Kamulyan	-	-	-	-
2. Sidomukti	-	-	-	-
3. Tambaksari	-	-	-	-
4. Kalipurwo	-	3	-	3
5. Purwodadi	-	-	-	-
6. Pondokgebangsari	-	-	-	-
7. Kuwarasan	-	-	-	-
8. Harjodowo	-	-	-	-
9. Lemahduwur	-	-	-	-
10. Madureso	-	-	-	-
11. Mangli	-	-	-	-
12. Gandusari	-	-	-	-
13. Ori	-	-	-	-
14. Serut	-	-	-	-
15. Banjareja	-	-	-	-
16. Gumawang	-	-	-	-
17. Wonoyoso	-	-	-	-
18. Gunungmujil	-	-	-	-
19. Kuwaru	-	-	-	-
20. Bendungan	-	-	-	-
21. Jatimulya	-	-	-	-
22. Sawangan	-	-	-	-

Sumber Data : Hasil Pendataan Sapi Potong, Sapi Perah Dan Kerbau 2011 (PSPK 2011)

Tabel : 5.31 Jumlah Ternak Sapi Potong yang Berasal Dari Pihak Lain Menurut Sumber Bantuan Pada Tanggal 1 Juni 2011 di Kecamatan Kuw arasan

Desa / Kelurahan	Sumber Perolehan Ternak Yang Di Pelihara				Jumlah
	Bantuan Pemerintah	Bantuan Sw asta	Bagi Hasil	Lainya	
(1)	(2)	(3)	(4)	(5)	(6)
<b>Jumlah / Total</b>	<b>45</b>	<b>9</b>	<b>309</b>	<b>5</b>	<b>368</b>
1. Kamulyan	-	-	31	1	32
2. Sidomukti	5	-	28	-	33
3. Tambaksari	-	-	3	-	3
4. Kalipurw o	26	-	27	-	53
5. Purw odadi	6	-	110	-	116
6. Pondokgebangsari	8	9	32	1	50
7. Kuw arasan	-	-	-	-	-
8. Harjodow o	-	-	5	-	5
9. Lemahduw ur	-	-	7	-	7
10. Madureso	-	-	1	-	1
11. Mangli	-	-	-	-	-
12. Gandusari	-	-	3	-	3
13. Ori	-	-	6	-	6
14. Serut	-	-	4	-	4
15. Banjareja	-	-	7	-	7
16. Gumaw ang	-	-	1	-	1
17. Wonoyoso	-	-	7	-	7
18. Gunungmujil	-	-	3	-	3
19. Kuw aru	-	-	7	3	10
20. Bendungan	-	-	3	-	3
21. Jatimulya	-	-	6	-	6
22. Saw angan	-	-	18	-	18

Sumber Data : Hasil Pendataan Sapi Potong, Sapi Perah Dan Kerbau 2011 (PSPK 2011)



Tabel : 5.32 Jumlah Ternak Sapi Perah yang Berasal Dari Pihak Lain Menurut Sumber Bantuan Pada Tanggal 1 Juni 2011 di Kecamatan Kuw arasan

Desa / Kelurahan	Sumber Perolehan Ternak Yang Di Pelihara				Jumlah
	Bantuan Pemerintah	Bantuan Sw asta	Bagi Hasil	Lainya	
(1)	(2)	(3)	(4)	(5)	(6)
<b>Jumlah / Total</b>	<b>3</b>	<b>0</b>	<b>0</b>	<b>0</b>	<b>3</b>
1. Kamulyan	-	-	-	-	-
2. Sidomukti	-	-	-	-	-
3. Tambaksari	-	-	-	-	-
4. Kalipurw o	3	-	-	-	3
5. Purw odadi	-	-	-	-	-
6. Pondokgebangsari	-	-	-	-	-
7. Kuw arasan	-	-	-	-	-
8. Harjodow o	-	-	-	-	-
9. Lemahduw ur	-	-	-	-	-
10. Madureso	-	-	-	-	-
11. Mangli	-	-	-	-	-
12. Gandusari	-	-	-	-	-
13. Ori	-	-	-	-	-
14. Serut	-	-	-	-	-
15. Banjareja	-	-	-	-	-
16. Gumaw ang	-	-	-	-	-
17. Wonoyoso	-	-	-	-	-
18. Gunungmujil	-	-	-	-	-
19. Kuw aru	-	-	-	-	-
20. Bendungan	-	-	-	-	-
21. Jatimulya	-	-	-	-	-
22. Saw angan	-	-	-	-	-

Sumber Data : Hasil Pendataan Sapi Potong, Sapi Perah Dan Kerbau 2011 (PSPK 2011)

Tabel : 5.33 Jumlah Ternak Sapi Potong Menurut Lokasi Asal Ternak Pada Tanggal 1 Juni 2011 Di Kecamatan Kuw arasan

Desa / Kelurahan	Lokasi Asal Ternak Yang Di Pelihara				Jumlah
	Dalam Kabupaten	Luar Kabupaten	Luar Propinsi	Impor	
(1)	(2)	(3)	(4)	(5)	(6)
<b>Jumlah / Total</b>	<b>830</b>	<b>4</b>	<b>1</b>	<b>0</b>	<b>835</b>
1. Kamulyan	56	3	-	-	59
2. Sidomukti	95	-	-	-	95
3. Tambaksari	26	-	-	-	26
4. Kalipurw o	94	-	-	-	94
5. Purw odadi	230	-	-	-	230
6. Pondokgebangsari	64	-	-	-	64
7. Kuw arasan	2	-	-	-	2
8. Harjodow o	24	-	-	-	24
9. Lemahduw ur	49	-	-	-	49
10. Madureso	9	-	-	-	9
11. Mangli	3	-	-	-	3
12. Gandusari	6	-	-	-	6
13. Ori	34	-	-	-	34
14. Serut	15	1	-	-	16
15. Banjareja	16	-	-	-	16
16. Gumaw ang	3	-	1	-	4
17. Wonoyoso	20	-	-	-	20
18. Gunungmujil	8	-	-	-	8
19. Kuw aru	21	-	-	-	21
20. Bendungan	5	-	-	-	5
21. Jatimulya	8	-	-	-	8
22. Saw angan	42	-	-	-	42

Sumber Data : Hasil Pendataan Sapi Potong, Sapi Perah Dan Kerbau 2011 (PSPK 2011)

Tabel : 5.34 Jumlah Ternak Sapi Perah Menurut Lokasi Asal Ternak Pada Tanggal 1 Juni 2011 DI Kecamatan Kuw arasan

Desa / Kelurahan	Lokasi Asal Ternak Yang Di Pelihara				Jumlah
	Dalam Kabupaten	Luar Kabupaten	Luar Propinsi	Impor	
(1)	(2)	(3)	(4)	(5)	(6)
<b>Jumlah / Total</b>	<b>3</b>	<b>0</b>	<b>0</b>	<b>0</b>	<b>3</b>
1. Kamulyan	-	-	-	-	-
2. Sidomukti	-	-	-	-	-
3. Tambaksari	-	-	-	-	-
4. Kalipurw o	3	-	-	-	3
5. Purw odadi	-	-	-	-	-
6. Pondokgebangsari	-	-	-	-	-
7. Kuw arasan	-	-	-	-	-
8. Harjodow o	-	-	-	-	-
9. Lemahduw ur	-	-	-	-	-
10. Madureso	-	-	-	-	-
11. Mangli	-	-	-	-	-
12. Gandusari	-	-	-	-	-
13. Ori	-	-	-	-	-
14. Serut	-	-	-	-	-
15. Banjareja	-	-	-	-	-
16. Gumaw ang	-	-	-	-	-
17. Wonoyoso	-	-	-	-	-
18. Gunungmujil	-	-	-	-	-
19. Kuw aru	-	-	-	-	-
20. Bendungan	-	-	-	-	-
21. Jatimulya	-	-	-	-	-
22. Saw angan	-	-	-	-	-

Sumber Data : Hasil Pendataan Sapi Potong, Sapi Perah Dan Kerbau 2011 (PSPK 2011)

Tabel : 5.35 Jumlah Ternak Sapi Potong Menurut Lokasi Tujuan Penjualan Ternak Pada Tanggal 1 Juni 2011 Di Kecamatan Kuw arasan

Desa / Kelurahan	Tujuan Penjualan Ternak Yang Di Pelihara				Jumlah
	Dalam Kabupaten	Luar Kabupaten	Luar Propinsi	Impor	
(1)	(2)	(3)	(4)	(5)	(6)
<b>Jumlah / Total</b>	<b>831</b>	<b>4</b>	<b>0</b>	<b>0</b>	<b>835</b>
1. Kamulyan	59	-	-	-	59
2. Sidomukti	95	-	-	-	95
3. Tambaksari	26	-	-	-	26
4. Kalipurw o	94	-	-	-	94
5. Purw odadi	230	-	-	-	230
6. Pondokgebangsari	64	-	-	-	64
7. Kuw arasan	2	-	-	-	2
8. Harjodow o	24	-	-	-	24
9. Lemahduw ur	49	-	-	-	49
10. Madureso	9	-	-	-	9
11. Mangli	3	-	-	-	3
12. Gandusari	6	-	-	-	6
13. Ori	34	-	-	-	34
14. Serut	15	1	-	-	16
15. Banjareja	16	-	-	-	16
16. Gumaw ang	4	-	-	-	4
17. Wonoyoso	18	2	-	-	20
18. Gunungmujil	8	-	-	-	8
19. Kuw aru	20	1	-	-	21
20. Bendungan	5	-	-	-	5
21. Jatimulya	8	-	-	-	8
22. Saw angan	42	-	-	-	42

Sumber Data : Hasil Pendataan Sapi Potong, Sapi Perah Dan Kerbau 2011 (PSPK 2011)

Tabel : 5.36 Jumlah Ternak Sapi Potong Menurut Lokasi Tujuan Penjualan Ternak Pada Tanggal 1 Juni 2011 Di Kecamatan Kuw arasan

Desa / Kelurahan	Tujuan Penjualan Ternak Yang Di Pelihara				Jumlah
	Dalam Kabupaten	Luar Kabupaten	Luar Propinsi	Impor	
(1)	(2)	(3)	(4)	(5)	(6)
<b>Jumlah / Total</b>	<b>3</b>	<b>0</b>	<b>0</b>	<b>0</b>	<b>3</b>
1. Kamulyan	-	-	-	-	-
2. Sidomukti	-	-	-	-	-
3. Tambaksari	-	-	-	-	-
4. Kalipurw o	3	-	-	-	3
5. Purw odadi	-	-	-	-	-
6. Pondokgebangsari	-	-	-	-	-
7. Kuw arasan	-	-	-	-	-
8. Harjodow o	-	-	-	-	-
9. Lemahduw ur	-	-	-	-	-
10. Madureso	-	-	-	-	-
11. Mangli	-	-	-	-	-
12. Gandusari	-	-	-	-	-
13. Ori	-	-	-	-	-
14. Serut	-	-	-	-	-
15. Banjareja	-	-	-	-	-
16. Gumaw ang	-	-	-	-	-
17. Wonoyoso	-	-	-	-	-
18. Gunungmujil	-	-	-	-	-
19. Kuw aru	-	-	-	-	-
20. Bendungan	-	-	-	-	-
21. Jatimulya	-	-	-	-	-
22. Saw angan	-	-	-	-	-

Sumber Data : Hasil Pendataan Sapi Potong, Sapi Perah Dan Kerbau 2011 (PSPK 2011)

Tabel : 5.37 Jumlah Ternak Sapi Potong Menurut Mutasi Ternak Selama Setahun Yang Lalu di Kecamatan Kuwarasan, 2011

Desa / Kelurahan	Jumlah Ternak Pada 1 Juni 2011	Penambahan				Penjualan	Pemotongan		Kematian	Pengurangan Lain	Jumlah Ternak Pada 1 Juni 2011
		Pmbelian	Kelahiran	Penambahan Lain			Temak Jantan	Temak Betina			
(1)	(2)	(3)	(4)	(5)	(6)	(7)	(8)	(9)	(10)	(11)	
<b>Jumlah / Total</b>	<b>835</b>	<b>152</b>	<b>160</b>	<b>113</b>	<b>111</b>	<b>0</b>	<b>1</b>	<b>15</b>	<b>72</b>	<b>609</b>	
1. Kamulyan	59	7	13	6	6	-	-	4	6	49	
2. Sidomukti	95	4	21	13	17	-	-	1	5	80	
3. Tambaksari	26	1	8	1	6	-	-	4	7	33	
4. Kalipurwo	94	1	4	29	-	-	-	1	29	90	
5. Purwodadi	230	25	60	18	14	-	-	-	-	141	
6. Pondokgebangsari	64	8	19	3	10	-	-	2	-	46	
7. Kuwarasan	2	-	-	1	-	-	-	-	1	2	
8. Harjodowo	24	6	5	2	2	-	-	1	-	14	
9. Lemahduwur	49	18	1	8	-	-	-	-	10	32	
10. Madureso	9	-	1	5	1	-	-	-	5	9	
11. Mangli	3	-	1	-	4	-	-	-	-	6	
12. Gandusari	6	4	2	-	4	-	-	-	-	4	
13. Ori	34	11	8	-	14	-	1	1	-	31	
14. Serut	16	6	3	3	1	-	-	-	-	5	
15. Banjareja	16	10	4	5	3	-	-	-	-	-	
16. Gumawang	4	17	1	-	13	-	-	1	-	-	
17. Wonoyoso	20	17	2	1	7	-	-	-	-	7	
18. Gunungmujil	8	5	2	-	4	-	-	-	-	5	
19. Kuwaru	21	7	4	9	2	-	-	-	-	3	
20. Bendungan	5	1	-	2	1	-	-	-	2	5	
21. Jatimulya	8	1	1	-	2	-	-	-	-	8	
22. Sawangan	42	3	-	7	-	-	-	-	7	39	

Sumber Data : Hasil Pendataan Sapi Potong, Sapi Perah Dan Kerbau 2011 (PSPK 2011)

Tabel : 5.38 Jumlah Ternak Sapi Perah Menurut Mutasi Ternak Selama Setahun Yang Lalu di Kecamatan Kuwarasan, 2011

Desa / Kelurahan	Jumlah Ternak Pada 1 Juni 2011	Penambahan				Penjualan	Pemotongan			Kematian	Pengurangan Lain	Jumlah Ternak Pada 1 Juni 2011
		Pmbelian	Kelahiran	Penambahan-an Lain			Ternak Jantan	Ternak Betina				
(1)	(2)	(3)	(4)	(5)	(6)	(7)	(8)	(9)	(10)	(11)		
<b>Jumlah / Total</b>	<b>3</b>	<b>0</b>	<b>0</b>	<b>2</b>	<b>0</b>	<b>0</b>	<b>0</b>	<b>0</b>	<b>2</b>	<b>3</b>		
1. Kamulyan	-	-	-	-	-	-	-	-	-	-		
2. Sidomukti	-	-	-	-	-	-	-	-	-	-		
3. Tambaksari	-	-	-	-	-	-	-	-	-	-		
4. Kalipurwo	3	-	-	2	-	-	-	-	2	3		
5. Purwodadi	-	-	-	-	-	-	-	-	-	-		
6. Pondokgebangsari	-	-	-	-	-	-	-	-	-	-		
7. Kuwarasan	-	-	-	-	-	-	-	-	-	-		
8. Harjodowo	-	-	-	-	-	-	-	-	-	-		
9. Lemahduwur	-	-	-	-	-	-	-	-	-	-		
10. Madureso	-	-	-	-	-	-	-	-	-	-		
11. Mangli	-	-	-	-	-	-	-	-	-	-		
12. Gandusari	-	-	-	-	-	-	-	-	-	-		
13. Ori	-	-	-	-	-	-	-	-	-	-		
14. Serut	-	-	-	-	-	-	-	-	-	-		
15. Banjareja	-	-	-	-	-	-	-	-	-	-		
16. Gumawang	-	-	-	-	-	-	-	-	-	-		
17. Wonoyoso	-	-	-	-	-	-	-	-	-	-		
18. Gunungmujil	-	-	-	-	-	-	-	-	-	-		
19. Kuwaru	-	-	-	-	-	-	-	-	-	-		
20. Bendungan	-	-	-	-	-	-	-	-	-	-		
21. Jatimulya	-	-	-	-	-	-	-	-	-	-		
22. Sawangan	-	-	-	-	-	-	-	-	-	-		

Sumber Data : Hasil Pendataan Sapi Potong, Sapi Perah Dan Kerbau 2011 (PSPK 2011)

## BAB VI ANGKUTAN TRANSPORTASI DAN KOMUNIKASI

Jalan merupakan sarana transportasi yang amat penting khususnya untuk angkutan darat untuk menunjang roda perekonomian di level kecamatan,



seluruh jalan utama desa maupun kecamatan mempunyai permukaan jalan terluas aspal, yakni sebesar 84%, diperkeras 4%, masih tanah 8% dan sisanya 4% adalah lainnya.

Permukaan jalan yang bukan aspal merupakan jalan kecil penghubung antar dusun maupun gang-gang di dalam desa, sebagian di rabat beton dan paving. Semua jalan sepanjang

tahun dapat dilalui kendaraan roda 4 (empat), kerusakan kecil ada di sebagian permukaan jalan.

Sarana transportasi yang tersedia antara lain angkutan umum roda 4 dengan trayek tetap, sehingga memudahkan warga untuk menjalankan aktivitas perdagangan, sekolah, perkantoran ataupun aktivitas lainnya. Bagian tengah di lewati jalan DPU jurusan Gombang Puring, bagian barat jalan DPU jurusan Gombang Karangbolong.

Sarana transportasi yang tersedia antara lain angkutan umum roda 4 dengan trayek tetap, sehingga memudahkan warga untuk menjalankan aktivitas perdagangan, sekolah, perkantoran ataupun aktivitas lainnya. Bagian tengah di



---

lewati jalan DPU jurusan Gombang Puring, bagian barat jalan DPU jurusan Gombang Karangbolong.

Di sektor komunikasi dan informasi, secara umum terdapat perkembangan yang positif khususnya akses penduduk terhadap teknologi informasi dan komunikasi. Hampir disetiap desa terdapat counter teknologi informasi semacam counter telepon seluler, hal ini menggeser peran wartel (warung telekomunikasi) yang beberapa tahun sebelumnya menjadi andalan warga untuk berkomunikasi.

<http://kebumenkab.bps.go.id>

Tabel : 6.1 Panjang Jalan Desa Menurut Jenisnya  
Di Kecamatan Kuwarasan, 2011

Desa / Kelurahan	Jalan Desa		
	Panjang Jalan Aspal	Panjang Jalan Makadam	Panjang Jalan Tanah
(1)	(2)	(3)	(4)
<b>Jumlah / Total</b>	<b>30,53</b>	<b>37,97</b>	<b>25,87</b>
1. Kamulyan	-	-	5,00
2. Sidomukti	1,18	1,00	3,00
3. Tambaksari	-	1,00	-
4. Kalipurwo	-	2,20	-
5. Purwodadi	1,00	2,00	1,00
6. Pondokgebangsari	5,00	-	2,20
7. Kuwarasan	-	2,10	0,80
8. Harjodowo	-	3,00	1,30
9. Lemahduwur	1,00	2,50	2,00
10. Madureso	2,00	2,50	0,57
11. Mangli	-	0,60	2,50
12. Gandusari	-	1,80	-
13. Ori	1,50	-	-
14. Serut	0,80	2,57	-
15. Banjareja	0,50	2,50	0,50
16. Gumawang	2,50	2,00	2,00
17. Wonoyoso	-	2,90	3,60
18. Gunungmujil	1,80	-	1,40
19. Kuwaru	1,60	3,50	-
20. Bendungan	2,95	2,80	-
21. Jatimulya	4,20	-	-
22. Sawangan	4,50	3,00	-

Sumber Data : Potensi Desa 2011 Kec. Kuwarasan

Tabel : 6.2 Panjang Jalan Antar Desa/Kecamatan Menurut Jenisnya Di Kecamatan Kuwarasan, 2011

Desa / Kelurahan	Jalan Antar Desa/Kecamatan		
	Panjang Jalan Aspal	Panjang Jalan Makadam	Panjang Jalan Tanah
(1)	(2)	(3)	(4)
<b>Jumlah / Total</b>	<b>32,25</b>	<b>12,95</b>	<b>5,00</b>
1. Kamulyan	-	-	5,00
2. Sidomukti	3,50	-	-
3. Tambaksari	2,00	-	-
4. Kalipurwo	-	-	-
5. Purwodadi	0,50	-	-
6. Pondokgebangsari	-	-	-
7. Kuwarasan	-	3,00	-
8. Harjodowo	0,40	-	-
9. Lemahduwur	1,00	2,50	-
10. Madureso	2,00	-	-
11. Mangli	1,00	-	-
12. Gandusari	-	0,75	-
13. Ori	1,50	-	-
14. Serut	3,00	-	-
15. Banjareja	1,20	0,50	-
16. Gumawang	1,70	2,00	-
17. Wonoyoso	1,50	-	-
18. Gunungmujil	5,00	-	-
19. Kuwaru	0,50	-	-
20. Bendungan	2,95	2,20	-
21. Jatimulya	-	-	-
22. Sawangan	4,50	2,00	-

Sumber Data : Potensi Desa 2011 Kec. Kuwarasan

Tabel : 6.3 Jumlah Jembatan Desa Menurut Jenisnya Dan Kondisi Jembatan Di Kecamatan Kuwarasan, 2011

Desa / Kelurahan	Jembatan Desa			Kondisi Jembatan Rusak
	Jembatan Beton	Jembatan Besi	Jembatan Kayu	
(1)	(2)	(3)	(4)	(5)
<b>Jumlah / Total</b>	<b>114</b>	<b>0</b>	<b>3</b>	<b>26</b>
1. Kamulyan	15	-	-	-
2. Sidomukti	4	-	-	-
3. Tambaksari	-	-	-	-
4. Kalipurwo	5	-	-	-
5. Purwodadi	1	-	-	-
6. Pondokgebangsari	3	-	-	3
7. Kuwarasan	2	-	-	2
8. Harjodowo	10	-	-	2
9. Lemahduwur	6	-	-	1
10. Madureso	5	-	-	1
11. Mangli	4	-	-	-
12. Gandusari	7	-	-	-
13. Ori	3	-	-	1
14. Serut	2	-	-	1
15. Banjareja	6	-	2	5
16. Gumawang	-	-	-	-
17. Wonoyoso	3	-	-	1
18. Gunungmujil	7	-	-	-
19. Kuwaru	9	-	-	4
20. Bendungan	6	-	1	3
21. Jatimulya	1	-	-	-
22. Sawangan	15	-	-	2

Sumber Data : Potensi Desa 2011 Kec. Kuwarasan

Tabel : 6.4 Jumlah Jembatan Antar Desa/Kecamatan Menurut Jenisnya Dan Kondisi Di Kecamatan Kuwarasan, 2011

Desa / Kelurahan	Jembatan Antar Desa/Kecamatan			Kondisi Jembatan Rusak
	Jembatan Beton	Jembatan Besi	Jembatan Kayu	
(1)	(2)	(3)	(4)	(5)
<b>Jumlah / Total</b>	<b>20</b>	<b>2</b>	<b>0</b>	<b>4</b>
1. Kamulyan	1	1	-	-
2. Sidomukti	1	-	-	-
3. Tambaksari	-	-	-	-
4. Kalipurwo	-	-	-	-
5. Purwodadi	-	-	-	-
6. Pondokgebangsari	1	-	-	1
7. Kuwarasan	-	-	-	-
8. Harjodowo	1	-	-	-
9. Lemahduwur	2	-	-	-
10. Madureso	2	-	-	-
11. Mangli	-	-	-	-
12. Gandusari	-	1	-	-
13. Ori	1	-	-	-
14. Serut	3	-	-	-
15. Banjareja	2	-	-	-
16. Gumawang	-	-	-	-
17. Wonoyoso	2	-	-	2
18. Gunungmujil	-	-	-	-
19. Kuwaru	2	-	-	1
20. Bendungan	-	-	-	-
21. Jatimulya	-	-	-	-
22. Sawangan	2	-	-	-

Sumber Data : Potensi Desa 2011 Kec. Kuwarasan

Tabel : 6.5 Sarana Transportasi Umum Menurut Jenisnya  
Di Kecamatan Kuwarasan, 2011

Desa / Kelurahan	Jumlah			
	Ojek	Becak	Cidemo/ Dokar/Andong	Kapal Motor
(1)	(2)	(3)	(4)	(5)
<b>Jumlah / Total</b>	<b>55</b>	<b>177</b>	<b>11</b>	<b>0</b>
1. Kamulyan	-	-	-	-
2. Sidomukti	1	-	-	-
3. Tambaksari	1	6	-	-
4. Kalipurwo	3	5	-	-
5. Purwodadi	-	1	-	-
6. Pondokgebangsari	-	1	-	-
7. Kuwarasan	1	4	-	-
8. Harjodowo	1	-	-	-
9. Lemahduwur	2	2	-	-
10. Madureso	-	1	-	-
11. Mangli	-	-	-	-
12. Gandusari	4	2	-	-
13. Ori	-	1	-	-
14. Serut	1	3	-	-
15. Banjareja	15	27	-	-
16. Gumawang	1	4	-	-
17. Wonoyoso	1	8	-	-
18. Gunungmujil	2	55	-	-
19. Kuwaru	2	18	-	-
20. Bendungan	3	22	-	-
21. Jatimulya	5	5	10	-
22. Sawangan	12	12	1	-

Sumber Data : Potensi Desa 2011 Kec. Kuwarasan

Tabel : 6.5 (Lanjutan)

Desa / Kelurahan	Jumlah			
	Bus	Mini Bus	Angkot	Truk
(1)	(6)	(7)	(8)	(9)
<b>Jumlah / Total</b>	<b>0</b>	<b>9</b>	<b>17</b>	<b>37</b>
1. Kamulyan	-	-	-	1
2. Sidomukti	-	-	1	2
3. Tambaksari	-	-	1	4
4. Kalipurwo	-	-	-	2
5. Purwodadi	-	-	1	1
6. Pondokgebangsari	-	-	-	1
7. Kuwarasan	-	-	-	2
8. Harjodowo	-	-	-	1
9. Lemahduwur	-	-	-	4
10. Madureso	-	-	3	1
11. Mangli	-	-	1	1
12. Gandusari	-	-	-	1
13. Ori	-	-	-	1
14. Serut	-	-	-	2
15. Banjareja	-	-	2	1
16. Gumawang	-	3	1	1
17. Wonoyoso	-	2	-	2
18. Gunungmujil	-	3	4	5
19. Kuwaru	-	1	1	4
20. Bendungan	-	-	1	-
21. Jatimulya	-	-	1	-
22. Sawangan	-	-	-	-

Sumber Data : Potensi Desa 2011 Kec. Kuwarasan

Tabel : 6.6 Jumlah Sepeda Motor Dan Mobil Pribadi  
Di Kecamatan Kuwarasan, 2011

Desa / Kelurahan	Jumlah		
	Sepeda	Motor	Mobil Pribadi
(1)	(2)	(3)	
<b>Jumlah / Total</b>	<b>4.107</b>		<b>244</b>
1. Kamulyan	152		4
2. Sidomukti	321		9
3. Tambaksari	101		8
4. Kalipurwo	421		9
5. Purwodadi	94		8
6. Pondokgebangsari	129		7
7. Kuwarasan	100		12
8. Harjodowo	213		14
9. Lemahduwur	219		26
10. Madureso	143		4
11. Mangli	173		6
12. Gandusari	165		7
13. Ori	108		12
14. Serut	114		1
15. Banjareja	179		19
16. Gumawang	209		10
17. Wonoyoso	129		13
18. Gunungmujil	537		27
19. Kuwaru	221		13
20. Bendungan	143		11
21. Jatimulya	77		5
22. Sawangan	159		16

Sumber Data : Potensi Desa 2011 Kec. Kuwarasan



Tabel : 6.7 Jumlah TV Dan Parabola  
Di Kecamatan Kuw arasan, 2011

Desa / Kelurahan	Jumlah	
	TV	Parabola
(1)	(2)	(3)
<b>Jumlah / Total</b>	<b>9.178</b>	<b>35</b>
1. Kamulyan	187	2
2. Sidomukti	427	-
3. Tambaksari	284	2
4. Kalipurw o	622	4
5. Purw odadi	262	-
6. Pondokgebangsari	375	1
7. Kuw arasan	412	1
8. Harjodow o	292	3
9. Lemahduw ur	626	2
10. Madureso	432	2
11. Mangli	379	1
12. Gandusari	354	2
13. Ori	324	1
14. Serut	219	1
15. Banjareja	660	4
16. Gumaw ang	318	-
17. Wonoyoso	463	-
18. Gunungmujil	873	3
19. Kuw aru	537	3
20. Bendungan	395	2
21. Jatimulya	354	-
22. Saw angan	385	1

Sumber Data : Potensi Desa 2011 Kec. Kuwarasan

Tabel : 6.8 Sarana Informasi Dan Telekomunikasi  
Di Kecamatan Kuwarasan, 2011

Desa / Kelurahan	Pelanggan Telpon Kabel		Sinyal Telpon Selular	BTS
	1 - Ada 2 - Tidak	Jumlah	1 - Ada 2 - Tidak	1 - Ada 2 - Tidak
(1)	(2)	(3)	(4)	(5)
<b>Jumlah / Total</b>	-	<b>64</b>	-	-
1. Kamulyan	2	-	1	2
2. Sidomukti	2	-	1	2
3. Tambaksari	2	-	1	1
4. Kalipurwo	1	10	1	2
5. Purwodadi	2	-	1	2
6. Pondokgebangsari	2	-	1	2
7. Kuwarasan	1	10	1	1
8. Harjodowo	2	-	1	1
9. Lemahduwur	2	-	1	2
10. Madureso	1	4	1	2
11. Mangli	1	6	1	2
12. Gandusari	2	-	1	2
13. Ori	2	-	1	2
14. Serut	2	-	1	2
15. Banjareja	1	6	1	1
16. Gumawang	2	-	1	2
17. Wonoyoso	1	12	1	2
18. Gunungmujil	2	-	1	2
19. Kuwaru	1	16	1	2
20. Bendungan	2	-	1	1
21. Jatimulya	2	-	1	2
22. Sawangan	2	-	1	2

Sumber Data : Potensi Desa 2011 Kec. Kuwarasan

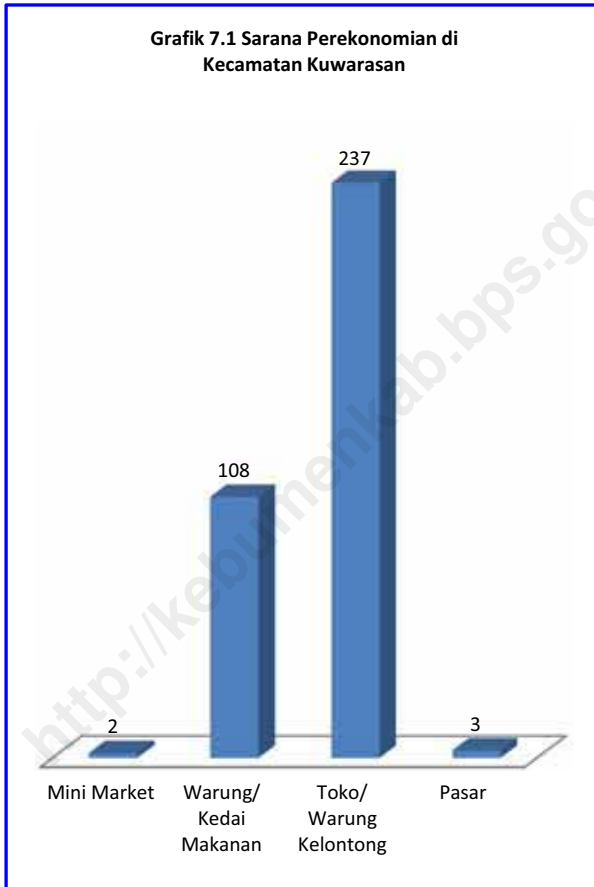
Tabel : 6.8 (Lanjutan)

Desa / Kelurahan	Wartel/w arpostel/kiospon	Warnet	Kantor pos/ pos pembantu/ rumah pos	Pos Keliling
	1 - Ada 2 - Tidak	1 - Ada 2 - Tidak	1 - Ada 2 - Tidak	1 - Ada 2 - Tidak
(1)	(6)	(7)	(8)	(9)
<b>Jumlah / Total</b>	-	-	-	-
1. Kamulyan	2	2	2	2
2. Sidomukti	2	2	2	2
3. Tambaksari	2	2	2	2
4. Kalipurwo	1	1	2	2
5. Purwodadi	2	2	2	2
6. Pondokgebangsari	2	2	2	2
7. Kuwarasan	2	1	1	2
8. Harjodowo	2	2	2	2
9. Lemahduwur	2	2	2	2
10. Madureso	2	2	2	2
11. Mangli	2	1	2	2
12. Gandusari	2	2	2	2
13. Ori	2	2	2	2
14. Serut	2	2	2	2
15. Banjareja	2	1	2	2
16. Gumawang	2	2	2	2
17. Wonoyoso	2	2	2	2
18. Gunungmujil	2	2	2	2
19. Kuwaru	2	1	2	2
20. Bendungan	2	2	2	2
21. Jatimulya	2	2	2	2
22. Sawangan	2	2	2	2

Sumber Data : Potensi Desa 2011 Kec. Kuwarasan

## BAB VII PERDAGANGAN DAN INDUSTRI MANUFAKTUR

Jumlah pasar di Kecamatan Kuwarasan ada 3 yakni di desa Kuwarasan, di desa Kalipurwo dan di desa Ori, dari ke tiga pasar yang paling besar adalah pasar Kuwarasan atau yang lebih di kenal dengan pasar keprek.

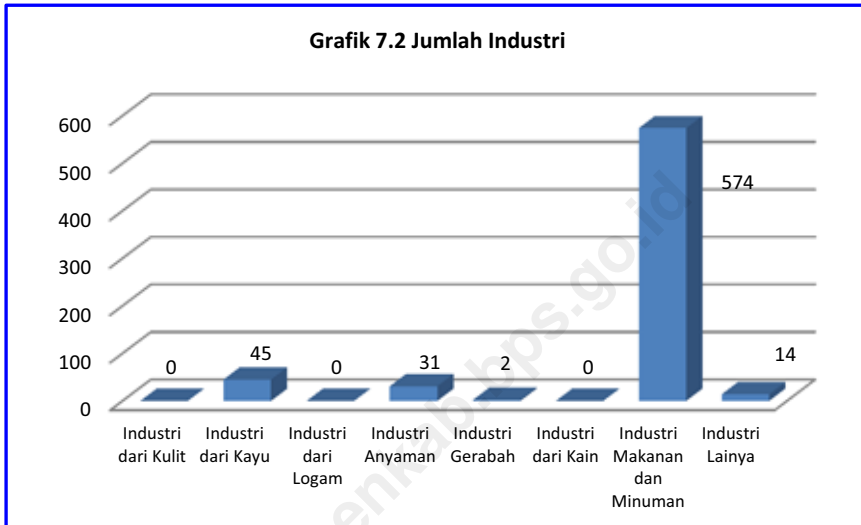


Pasar tersebut menyediakan berbagai macam keperluan rumah tangga, sayuran, dan lainnya.

Selain pasar di wilayah kecamatan juga terdapat koperasi yang menunjang perekonomian masyarakat, baik masyarakat petani maupun masyarakat lainnya, untuk petani telah ada Koperasi Unit Desa (KUD) yang menyediakan berbagai keperluan pertanian, seperti pupuk, obat-obatan dan keperluan pertanian lainnya.

Selain KUD terdapat pula koperasi simpan pinjam baik yang dikelola swasta maupun koperasi yang menyediakan fasilitas simpan pinjam bagi anggotanya, selain itu juga tersedia simpan pinjam dari PNPM.

Di kecamatan Kuwarasan terdapat banyak industri makanan khususnya industri lanting. Industri lanting terbanyak di 3 desa yaitu desa Lemahduwur, Madureso dan Harjodowo.



Tabel : 7.1 Ada Tidaknya Kelompok Pertokoan, Bangunan Pasar Dan Pasar Tanpa Bangunan di Kecamatan Kuwarasan, 2011

Desa / Kelurahan	Kelompok Pertokoan		Bangunan Pasar Permanen/Semi Permanen		Pasar Tanpa Bangunan Permanen	
	1 - Ada	2 - Tidak	1 - Ada	2 - Tidak	1 - Ada	2 - Tidak
(1)	(2)	(3)	(3)	(4)	(4)	(4)
1. Kamulyan	2		2		2	
2. Sidomukti	2		2		2	
3. Tambaksari	2		2		2	
4. Kalipurwo	1		1		2	
5. Purwodadi	2		2		2	
6. Pondokgebangsari	2		2		2	
7. Kuwarasan	1		1		2	
8. Harjodowo	2		2		2	
9. Lemahduwur	2		2		2	
10. Madureso	2		2		2	
11. Mangli	2		2		2	
12. Gandusari	2		2		2	
13. Ori	2		1		2	
14. Serut	2		2		2	
15. Banjareja	2		2		2	
16. Gumawang	2		2		2	
17. Wonoyoso	2		2		2	
18. Gunungmujil	2		2		2	
19. Kuwaru	2		2		2	
20. Bendungan	2		2		2	
21. Jatimulya	2		2		2	
22. Sawangan	2		2		2	

Sumber Data : Potensi Desa 2011 Kec. Kuwarasan

Tabel : 7.2 Jumlah Usaha Perdagangan Menurut Jenisnya di Kecamatan Kuwarasan, 2011

Desa / Kelurahan	Super Market/ Pasar Sw alayan/ Toserba, Mini Market	Warung/ Kedai Makanan	Toko/Warung Kelontong
(1)	(2)	(3)	(4)
<b>Jumlah / Total</b>	<b>2</b>	<b>108</b>	<b>237</b>
1. Kamulyan	-	1	15
2. Sidomukti	-	1	19
3. Tambaksari	-	1	13
4. Kalipurwo	2	16	37
5. Purwodadi	-	7	4
6. Pondokgebangsari	-	2	2
7. Kuwarasan	-	6	8
8. Harjodowo	-	5	12
9. Lemahduwur	-	11	11
10. Madureso	-	1	9
11. Mangli	-	9	8
12. Gandusari	-	2	3
13. Ori	-	4	5
14. Serut	-	1	13
15. Banjareja	-	4	3
16. Gumawang	-	10	1
17. Wonoyoso	-	11	12
18. Gunungmujil	-	6	7
19. Kuwaru	-	4	13
20. Bendungan	-	-	8
21. Jatimulya	-	3	9
22. Sawangan	-	3	25

Sumber Data : Potensi Desa 2011 Kec. Kuwarasan

Tabel : 7.3 Jumlah Lembaga Keuangan  
di Kecamatan Kuwarasan, 2011

Desa / Kelurahan	Bank Umum	KUD	Kopinkra	Kosipa	Koperasi non KUD lainnya
(1)	(2)	(3)	(4)	(5)	(6)
<b>Jumlah / Total</b>	<b>3</b>	<b>3</b>	<b>0</b>	<b>7</b>	<b>2</b>
1. Kamulyan	-	-	-	-	-
2. Sidomukti	-	-	-	-	-
3. Tambaksari	-	-	-	-	-
4. Kalipurwo	-	-	-	1	-
5. Purwodadi	-	-	-	-	-
6. Pondokgebangsari	-	-	-	-	-
7. Kuwarasan	2	-	-	-	-
8. Harjodowo	-	-	-	-	-
9. Lemahduwur	-	-	-	-	-
10. Madureso	-	-	-	-	-
11. Mangli	-	1	-	-	-
12. Gandusari	-	1	-	-	-
13. Ori	-	-	-	2	-
14. Serut	-	-	-	-	-
15. Banjareja	-	-	-	-	1
16. Gumawang	-	-	-	-	-
17. Wonoyoso	-	1	-	3	-
18. Gunungmujil	-	-	-	-	1
19. Kuwaru	1	-	-	-	-
20. Bendungan	-	-	-	-	-
21. Jatimulya	-	-	-	1	-
22. Sawangan	-	-	-	-	-

Sumber Data : Potensi Desa 2011 Kec. Kuwarasan



Tabel : 7.4 Jumlah Industri Dan Kerajinan Rumah Tangga  
di Kecamatan Kuwarasan, 2011

Desa / Kelurahan	Industri dari Kulit	Industri dari Kayu	Industri dari Logam	Industri Anyaman
(1)	(2)	(3)	(4)	(5)
<b>Jumlah / Total</b>	<b>0</b>	<b>45</b>	<b>0</b>	<b>31</b>
1. Kamulyan	-	-	-	-
2. Sidomukti	-	1	-	-
3. Tambaksari	-	1	-	-
4. Kalipurwo	-	1	-	4
5. Purwodadi	-	1	-	12
6. Pondokgebangsari	-	2	-	1
7. Kuwarasan	-	1	-	-
8. Harjodowo	-	3	-	1
9. Lemahduwur	-	8	-	-
10. Madureso	-	-	-	-
11. Mangli	-	1	-	-
12. Gandusari	-	6	-	2
13. Ori	-	1	-	-
14. Serut	-	2	-	-
15. Banjareja	-	1	-	-
16. Gumawang	-	4	-	-
17. Wonoyoso	-	7	-	6
18. Gunungmujil	-	3	-	-
19. Kuwaru	-	1	-	1
20. Bendungan	-	1	-	2
21. Jatimulya	-	-	-	2
22. Sawangan	-	-	-	-

Sumber Data : Potensi Desa 2011 Kec. Kuwarasan

Tabel : 7.5 Jumlah Industri Gerabah, Industri Dari Kulit, Industri Makanan Dan Minuman di Kecamatan Kuwarasan, 2011

Desa / Kelurahan	Industri Gerabah	Industri dari Kain	Industri Makanan dan Minuman	Industri Lainnya
(1)	(2)	(3)	(4)	(5)
<b>Jumlah / Total</b>	<b>2</b>	<b>0</b>	<b>574</b>	<b>14</b>
1. Kamulyan	-	-	11	-
2. Sidomukti	-	-	14	-
3. Tambaksari	-	-	12	-
4. Kalipurwo	-	-	27	1
5. Purwodadi	-	-	20	5
6. Pondokgebangsari	-	-	11	1
7. Kuwarasan	-	-	15	2
8. Harjodowo	-	-	39	1
9. Lemahduwur	2	-	143	4
10. Madureso	-	-	63	-
11. Mangli	-	-	32	-
12. Gandusari	-	-	22	-
13. Ori	-	-	35	-
14. Serut	-	-	15	-
15. Banjareja	-	-	6	-
16. Gumawang	-	-	10	-
17. Wonoyoso	-	-	21	-
18. Gunungmujil	-	-	24	-
19. Kuwaru	-	-	12	-
20. Bendungan	-	-	12	-
21. Jatimulya	-	-	6	-
22. Sawangan	-	-	24	-

Sumber Data : Potensi Desa 2011 Kec. Kuwarasan

---

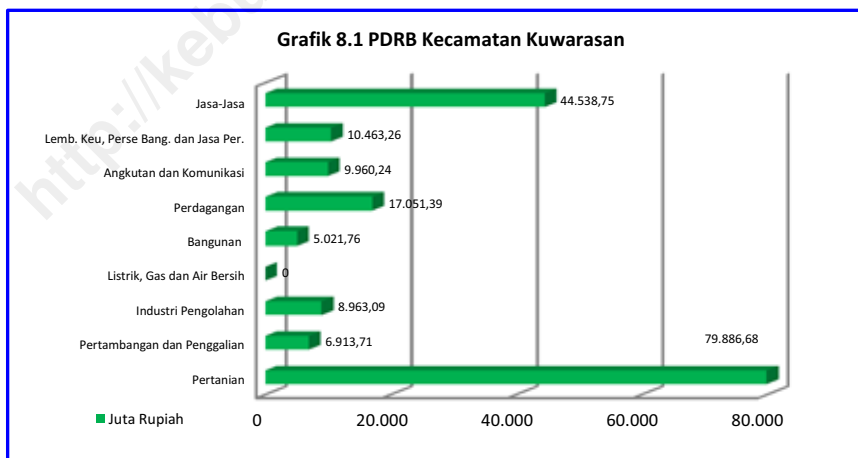
<http://kebumenkab.bps.go.id>

## BAB VII PENDAPATAN REGIONAL

Perhitungan Produk Domestik Regional Bruto (PDRB) kecamatan Kuwarasan tahun 2010 dilakukan dengan menggunakan harga pada tahun 2010 (atas dasar harga berlaku) dan harga pada tahun dasar 2000 (atas harga konstan). Perhitungan ini menggunakan klasifikasi baru yang terdiri dari 9 sektor ekonomi (Lapangan Usaha), yaitu :

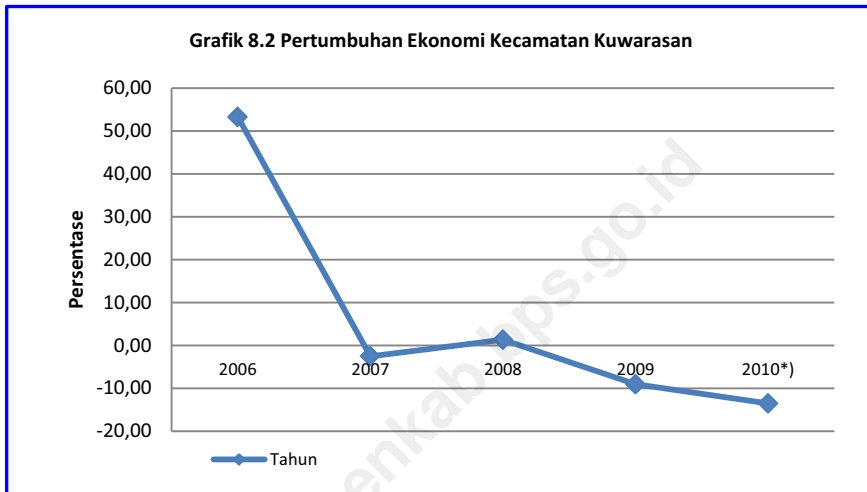
1. Sektor Pertanian
2. Sektor Pertambangan dan Penggalan
3. Sektor Industri
4. Sektor Listrik, Gas dan Air Minum
5. Sektor Bangunan dan Konstruksi
6. Sektor Perdagangan, Hotel dan Rumah Makan
7. Sektor Angkutan dan Komunikasi
8. Sektor Lembaga Keuangan, Persewaan Bangunan dan Jasa Perusahaan
9. Sektor Jasa

Penggunaan ini mengacu pada rekomendasi *System Of National Account (SNA) 1993*.



PDRB kecamatan Kuwarasan tahun 2010 dari sembilan sektor yang paling banyak memberikan kontribusi adalah sektor pertanian 43,70 % atau 79.866,68 juta rupiah yang ditopang 37,33 % dari sub sektor tanaman bahan makanan (Tabama). Sektor yang tidak ada sumbangan sama sekali terhadap PDRB Kecamatan Kuwarasan adalah sektor listrik gas, dan air bersih.

Produk Domestik Regional Bruto (PDRB) kecamatan Kuwarasan dari tahun 2006 sampai dengan tahun 2010 mengalami penurunan.



Tabel : 8.1 PDRB Kecamatan Kuwarasan Menurut Sektor  
Atas Dasar Harga Berlaku Tahun 2006-2010 (Juta Rupiah)

Sektor-Sektor	2006	2007	2008	2009	2010*)
(1)	(2)	(3)	(4)	(5)	(6)
<b>Jumlah / Total</b>	<b>181.836,81</b>	<b>189.105,88</b>	<b>208.052,23</b>	<b>202.939,78</b>	<b>182.798,88</b>
1. Pertanian	103.185,79	105.405,33	113.104,66	104.366,99	79.886,68
1.1. Tabama	93.339,28	95.760,38	100.715,80	91.396,94	68.237,56
1.2. TP dan PR	4.883,25	4.172,11	6.188,57	6.238,05	6.073,27
1.3. Peternakan	3.585,73	4.003,32	4.803,41	5.799,14	3.700,78
1.4. Kehutanan	1.274,58	1.262,18	1.231,21	780,23	1.528,38
1.5. Perikanan	102,95	207,34	165,67	152,63	346,68
2. Pertambangan dan ..	1.647,50	1.988,44	2.084,80	1.013,34	6.913,71
3. Industri Pengolahan	3.866,44	5.140,12	6.308,77	6.830,35	8.963,09
4. Listrik, Gas dan Air Bersih	-	-	-	-	-
5. Bangunan	7.166,16	8.943,55	10.034,37	10.273,75	5.021,76
6. Perdagangan	25.565,81	24.540,07	26.603,88	24.715,14	17.051,39
7. Angkutan dan Komunikasi	5.404,13	5.560,99	6.927,15	7.447,83	9.960,24
8. Lembaga Keuangan, Persewaan Bangunan dan Jasa Perusahaan	6.832,30	7.492,68	8.574,42	9.154,19	10.463,26
9. Jasa-Jasa	28.168,68	30.034,69	34.414,18	39.138,19	44.538,75
Penduduk Pertengahan Tahun	42.343	42.656	42.989	43.342	43.646
PDRB Perkapita (rupiah)	2.443.970	4.262.866	4.398.988	4.800.301	4.649.730

Sumber Data : PDRB Kab. Kebumen 2010

\*) Angka Sementara

Tabel : 8.2 PDRB Kecamatan Kuwarasan Menurut Sektor  
Atas Dasar Harga Konstan 2000 Tahun 2006-2010 (Juta Rupiah)

Sektor-Sektor	2006	2007	2008	2009	2010*)
(1)	(2)	(3)	(4)	(5)	(6)
<b>Jumlah / Total</b>	<b>110.478,09</b>	<b>107.671,76</b>	<b>109.110,32</b>	<b>99.216,46</b>	<b>85.805,54</b>
1. Pertanian	64.845,08	62.281,27	63.505,77	54.329,06	39.462,31
1.1. Tabama	58.491,20	56.608,47	57.591,42	48.516,84	33.938,64
1.2. TP dan PR	3.353,81	2.646,52	2.703,06	2.563,39	3.050,93
1.3. Peternakan	2.102,44	2.137,70	2.387,83	2.719,13	1.537,04
1.4. Kehutanan	819,67	754,54	726,88	446,24	758,60
1.5. Perikanan	77,96	134,03	96,59	83,47	177,10
2. Pertambangan dan	962,84	1.032,20	1.005,29	464,56	2.918,49
3. Industri Pengolahan	2.268,41	2.871,78	2.989,30	3.061,56	3.791,81
4. Listrik, Gas dan Air Bersih	-	-	-	-	-
5. Bangunan	3.890,66	4.557,06	4.424,90	4.284,21	1.959,48
6. Perdagangan	15.893,60	14.087,36	14.021,49	12.072,39	10.057,56
7. Angkutan dan Komunikasi	2.449,34	2.580,24	2.621,83	2.909,28	3.984,89
8. Lembaga Keuangan, Persewaan Bangunan dan Jasa Perusahaan	3.854,50	3.986,40	4.052,10	4.147,18	4.269,74
9. Jasa-Jasa	16.313,67	16.275,44	16.489,66	17.948,22	19.361,26
Penduduk Pertengahan Tahun	42.343	42.656	42.989	43.342	43.646
PDRB Perkapita (rupiah)	1.704.521	2.593.047	2.505.632	2.524.088	2.275.399

Sumber Data : PDRB Kab. Kebumen 2010

\*) Angka Sementara

Tabel : 8.3 Distribusi Persentase PDRB Kecamatan Kuwarasan Menurut Sektor Atas Dasar Harga Berlaku Tahun 2006-2010 (Juta Rupiah)

Sektor-Sektor	2006	2007	2008	2009	2010*)
(1)	(2)	(3)	(4)	(5)	(6)
<b>Jumlah / Total</b>	<b>100,00</b>	<b>100,00</b>	<b>100,00</b>	<b>100,00</b>	<b>100,00</b>
1. Pertanian	56,75	55,74	54,36	51,43	43,70
1.1. Tabama	51,33	50,64	48,41	45,04	37,33
1.2. TP dan PR	2,69	2,21	2,97	3,07	3,32
1.3. Peternakan	1,97	2,12	2,31	2,86	2,02
1.4. Kehutanan	0,70	0,67	0,59	0,38	0,84
1.5. Perikanan	0,06	0,11	0,08	0,08	0,19
2. Pertambangan dan ..	0,91	1,05	1,00	0,50	3,78
3. Industri Pengolahan	2,13	2,72	3,03	3,37	4,90
4. Listrik, Gas dan Air Bersih	-	-	-	-	-
5. Bangunan	3,94	4,73	4,82	5,06	2,75
6. Perdagangan	14,06	12,98	12,79	12,18	9,33
7. Angkutan dan Komunikasi	2,97	2,94	3,33	3,67	5,45
8. Lembaga Keuangan, Persewaan Bangunan dan Jasa Perusahaan	3,76	3,96	4,12	4,51	5,72
9. Jasa-Jasa	15,49	15,88	16,54	19,29	24,36

Sumber Data : PDRB Kab. Kebumen 2010

\*) Angka Sementara



Tabel : 8.4 Distribusi Persentase PDRB Kecamatan Kuwarasan Menurut Sektor Atas Dasar Harga Konstan 2000 Tahun 2005-2009 (Juta Rupiah)

Sektor-Sektor	2006	2007	2008	2009	2010*)
(1)	(2)	(3)	(4)	(5)	(6)
<b>Jumlah / Total</b>	<b>100,00</b>	<b>100,00</b>	<b>100,00</b>	<b>100,00</b>	<b>100,00</b>
1. Pertanian	58,69	57,84	58,20	54,76	45,99
1.1. Tabama	52,94	52,58	52,78	48,90	39,55
1.2. TP dan PR	3,04	2,46	2,48	2,58	3,56
1.3. Peternakan	1,90	1,99	2,19	2,74	1,79
1.4. Kehutanan	0,74	0,70	0,67	0,45	0,88
1.5. Perikanan	0,07	0,12	0,09	0,08	0,21
2. Pertambangan dan ..	0,87	0,96	0,92	0,47	3,40
3. Industri Pengolahan	2,05	2,67	2,74	3,09	4,42
4. Listrik, Gas dan Air Bersih	-	-	-	-	-
5. Bangunan	3,52	4,23	4,06	4,32	2,28
6. Perdagangan	14,39	13,08	12,85	12,17	11,72
7. Angkutan dan Komunikasi	2,22	2,40	2,40	2,93	4,64
8. Lembaga Keuangan, Persewaan Bangunan dan Jasa Perusahaan	3,49	3,70	3,71	4,18	4,98
9. Jasa-Jasa	14,77	15,12	15,11	18,09	22,56

Sumber Data : PDRB Kab. Kebumen 2010

\*) Angka Sementara

Tabel : 8.5 Pertumbuhan Ekonomi PDRB Kecamatan Kuwarasan Menurut Sektor Atas Dasar Harga Konstan 2000 Tahun 2006-2010 (Persen)

Sektor-Sektor	2006	2007	2008	2009	2010*)
(1)	(2)	(3)	(4)	(5)	(6)
<b>Jumlah / Total</b>	<b>53,26</b>	<b>-2,54</b>	<b>1,34</b>	<b>-9,07</b>	<b>-13,52</b>
1. Pertanian	71,00	-3,95	1,97	-14,45	-27,36
1.1. Tabama	98,36	-3,22	1,74	-15,76	-30,05
1.2. TP dan PR	-5,27	-21,09	2,14	-5,17	19,02
1.3. Peternakan	-38,89	1,68	11,70	13,87	-43,47
1.4. Kehutanan	-23,16	-7,95	-3,67	-38,61	70,00
1.5. Perikanan	-79,80	71,93	-27,93	-13,58	112,16
2. Pertambangan dan ..	-20,09	7,20	-2,61	-53,79	528,23
3. Industri Pengolahan	-27,24	26,60	4,09	2,42	23,85
4. Listrik, Gas dan Air Bersih	-	-	-	-	-
5. Bangunan	-28,58	17,13	-2,90	-3,18	-54,26
6. Perdagangan	67,79	-11,36	-0,47	-13,90	-16,69
7. Angkutan dan Komunikasi	-38,33	5,34	1,61	10,96	36,97
8. Lembaga Keuangan, Persewaan Bangunan dan Jasa Perusahaan	-28,40	3,42	1,65	2,35	2,96
9. Jasa-Jasa	-22,15	-0,23	1,32	8,85	7,87

Sumber Data : PDRB Kab. Kebumen 2010

\*) Angka Sementara

---

<http://kebumenkab.bps.go.id>



<http://kebumenkab.bps.go.id>



**BADAN PUSAT STATISTIK  
KABUPATEN KEBUMEN**

JL. ARUNGBINANG NO. 17 A KEBUMEN 54311 Email : bps3305@bps.go.id

# data mencerdaskan bangsa

Membangun data itu sulit dan mahal,  
Tetapi akan lebih sulit dan mahal membangun tanpa data.

Publikasi "Kecamatan Kuwarasan Dalam Angka 2012" ini merupakan sumber informasi untuk berbagai kebutuhan perencanaan dan merumuskan kebijaksanaan pembangunan yang di terbitkan secara berkala oleh KSK Kuwarasan. Data yang dihimpun dalam buku ini bersumber dari data primer dan data sekunder berasal dari Instansi Pemerintah maupun swasta.

Melalui publikasi ini diharapkan dapat memberikan informasi yang akurat dan sub sektor yang ada di Kecamatan Kuwarasan.

1. Keadaan Geografis
2. Pemerintahan
3. Penduduk dan Tenaga Kerja
4. Sosial
5. Pertanian
6. Angkutan, Transportasi dan Komunikasi
7. Perdagangan dan Industri Manufaktur
8. Pendapatan Regional



**BADAN PUSAT STATISTIK  
KABUPATEN KEBUMEN**

Jl. Arungbinang No. 17 A Kebumen Telp. 0287 381163

Email : [bps3305@bps.go.id](mailto:bps3305@bps.go.id)