

Kecamatan
KAWANGKOAN BARAT
DALAM ANGKA

Kawangkoan Barat Subdistrict in Figures

2020



<http://www.bpskabminahasa.go.id>

Kecamatan

KAWANGKOAN BARAT DALAM ANGKA

Kawangkoan Barat Sub district in Figures

2020



Kecamatan Kawangkoan Barat Dalam Angka

Kawangkoan Barat Subdistrict in Figures

2020

ISSN: 2715-0283

No. Publikasi/*Publication Number*: 71020.2009

Katalog/*Catalog*: 1102001.7102121

Ukuran Buku/*Book Size*: 14,8 cm x 21 cm

Jumlah Halaman/*Number of Pages*: xviii + 82 halaman /*pages*

Naskah/*Manuscript*:

Badan Pusat Statistik Kabupaten Minahasa / *BPS-Statistics of Minahasa Regency*

Penyunting/*Editor*:

Badan Pusat Statistik Kabupaten Minahasa / *BPS-Statistics of Minahasa Regency*

Gambar Kulit/*Cover Designed by*:

Badan Pusat Statistik Kabupaten Minahasa / *BPS-Statistics of Minahasa Regency*

Diterbitkan oleh/*Published by*:

© BPS Kabupaten Minahasa/*BPS-Statistics of Minahasa Regency*

Dicetak oleh/*Printed by*:

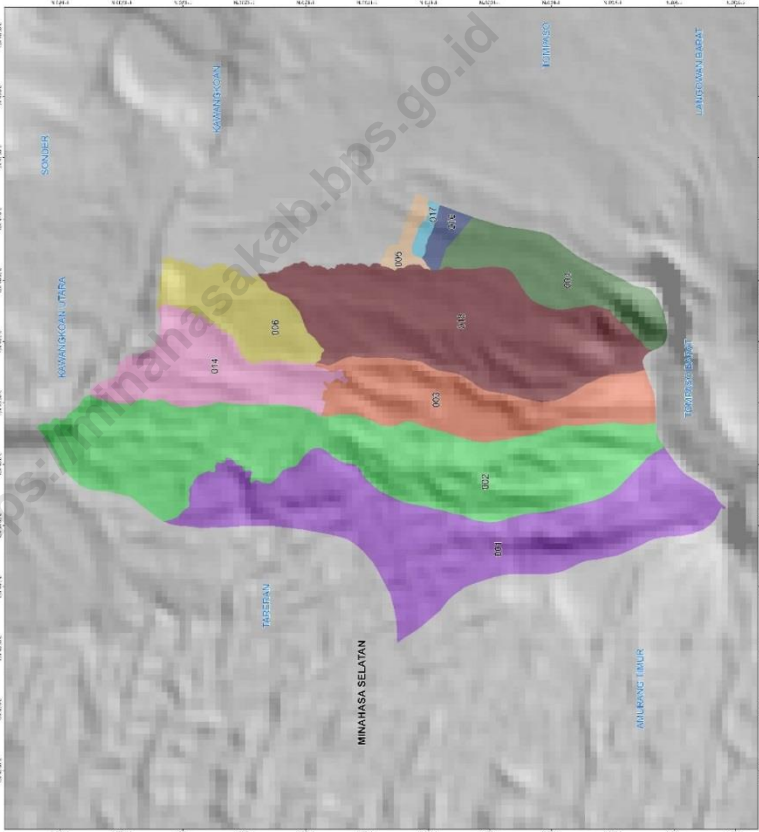

CV. Bahu Bahtera Indah

Dilarang mengumumkan, mendistribusikan, mengomunikasikan, dan/atau menggandakan sebagian atau seluruh isi buku ini untuk tujuan komersial tanpa izin tertulis dari Badan Pusat Statistik

Prohibited to announce, distribute, communicate, and/or copy part or all of this book for commercial purpose without permission from BPS-Statistics Indonesia

PETA WILAYAH KECAMATAN KAWANGKOAN BARAT

MAP OF KAWANGKOAN BARAT SUBDISTRICT





KATA PENGANTAR

Kawangkoan Barat Dalam Angka 2020 merupakan publikasi tahunan yang diterbitkan oleh BPS Kabupaten Minahasa. Disadari bahwa publikasi ini belum sepenuhnya memenuhi harapan pihak pemakai data khususnya para perencana, namun diharapkan dapat membantu melengkapi penyusunan rencana pembangunan di Kecamatan Kawangkoan Barat, Kabupaten Minahasa.

Publikasi ini dapat terwujud berkat kerja sama dan bantuan dari berbagai pihak baik instansi pemerintah maupun swasta. Kepada semua pihak yang telah memberikan bantuan disampaikan penghargaan dan terima kasih yang sebesar – besarnya.

Walaupun publikasi ini telah disiapkan sebaik-baiknya, namun disadari masih ada kekurangan dan kesalahan yang terjadi. Untuk perbaikan publikasi ini, tanggapan dan saran yang bersifat konstruktif dari para pemakai sangat diharapkan.

Tondano, September 2020
Mitra Koordinator Statistik
Kecamatan Kawangkoan Barat

Kristmas Raintung



PREFACE

Kawangkoan Barat Subdistrict in Figures 2020 an annual publication written by BPS Regency of Minahasa. Honestly, this publication has not perfect yet and has not filled the user's hope, especially for the planners yet, but hopely it can help to equip compilation of development planning in Kawangkoan Barat Subdistrict.

This comprehensive publication has been made possible with the assistance and contribution from several governmental institutions and private organizations. To all parties who have been involved in the preparation of this publication, I would like to express my sincerest appreciation and gratitude.

Comments and constructive suggestions for the improvement of this publication are always welcome.

Tondano, September 2020
Partner Statistical Coordinator of
Kawangkoan Subdistrict

Kristmas Raintung

DAFTAR ISI/CONTENTS

	halaman page
Peta Wilayah Kecamatan Kawangkoan Barat	v
<i>Map Of Kawangkoan Barat Subdistrict</i>	v
Kata Pengantar	vii
<i>Preface</i>	viii
Daftar Isi/ <i>Contents</i>	ix
Daftar Tabel/ <i>List Of Tables</i>	xi
Daftar Gambar/ <i>List Of Figures</i>	xvi
Penjelasan Umum/ <i>Explanatory Notes</i>	xvii
1 Geografi dan Iklim.....	3
Geography and Climate	3
1.1 Geografi/ <i>Geography</i>	6
2 Pemerintahan	13
Government.....	13
2.1 Wilayah Administratif/ <i>Administrative Area</i>	14
2.1 Pegawai Negeri Sipil/ <i>Civil Servants</i>	15
3 Kependudukan dan Ketenagakerjaan	19
Population and Employment	19
3.1 Kependudukan/ <i>Population</i>	19
4 Sosial	21
Social.....	21
4.1 Pendidikan/ <i>Education</i>	23
4.2 Kesehatan/ <i>Health</i>	27
4.3 Agama/ <i>Religion</i>	30

5	Pertanian	31
	Agriculture	31
5.1	Tanaman Pangan/ <i>Food Crops</i>	33
5.2	Hortikultura/ <i>Horticulture</i>	38
6	Industri, Pertambangan, Energi, dan Konstruksi	39
	Industry, Mining, Energy, And Construction	39
6.1	Industri/ <i>Industry</i>	41
6.2	Energi/ <i>Energy</i>	42
7	Perdagangan	43
	Trade	43
8	Pariwisata	47
	Tourism	47
9	Transportasi dan Komunikasi	51
	Transportation and Communication	51
10	Keuangan Daerah dan Harga	57
	Local Finance and Price	57

DAFTAR TABEL/LIST OF TABLES

halaman
page

1	GEOGRAFI DAN IKLIM/GEOGRAPHY AND CLIMATE	
1.1	GEOGRAFI/GEOGRAPHY	
1.1.1	Luas Wilayah Menurut Desa di Kecamatan Kawangkoan Barat, 2019/ <i>Total Area by Village in Kawangkoan Barat Subdistrict, 2019</i>	7
1.1.2	Tinggi Wilayah di Atas Permukaan Laut (DPL) Menurut Desa di Kecamatan Kawangkoan Barat, 2019/ <i>Height Above Mean Sea Level (AMSL) by Village in Kawangkoan Barat Subdistrict, 2019</i>	8
1.1.3	Jarak ke Ibukota Kecamatan dan Ibukota Kabupaten Menurut Desa di Kecamatan Kawangkoan Barat, 2019/ <i>Distance to Subdistrict Capital and Regency Capital by Village in Kawangkoan Barat Subdistrict, 2019</i>	9
2	PEMERINTAHAN/GOVERNMENT	
2.1	WILAYAH ADMINISTRATIF/ADMINISTRATIVE AREA	
2.1.1	Jumlah SLS dan Blok Sensus Menurut Desa di Kecamatan Kawangkoan Barat, 2019/ <i>Number of SLS by Village in Kawangkoan Barat Subdistrict, 2019</i>	14
2.2	PEGAWAI NEGERI SIPIL/CIVIL SERVANTS	
2.2.1	Jumlah Pegawai Negeri Sipil Daerah Menurut Dinas/Instansi Pemerintah dan Jenis Kelamin di Kecamatan Kawangkoan Barat, 2019/ <i>Number of Civil Servants by Institution/Office and Sex in Kawangkoan Barat Subdistrict, 2019</i>	15
3	KEPENDUDUKAN DAN KETENAGAKERJAAN/POPULATION AND EMPLOYMENT	
3.1	KEPENDUDUKAN/POPULATION	
3.1.1	Jumlah Penduduk Menurut Desa di Kecamatan Kawangkoan Barat, 2015, 2016, dan 2019/ <i>Population by Village in Kawangkoan Barat Subdistrict, 2015, 2016, and 2019</i>	19

3.1.2	Jumlah Penduduk dan Rasio Jenis Kelamin Menurut Desa di Kecamatan Kawangkoan Barat, 2019/ <i>Population and Sex Ratio by Village in Kawangkoan Barat Subdistrict, 2019</i>	20
-------	--	----

4 SOSIAL/SOCIAL

4.1 PENDIDIKAN/EDUCATION

4.1.1	Jumlah TK, Guru, dan Murid Menurut Desa di Kecamatan Kawangkoan Barat, 2019/ <i>Number of Kondeergarten School, Teacher, and Student in Kawangkoan Barat Subdistrict 2019</i>	23
4.1.2	Jumlah SD/MI, Guru, dan Murid Menurut Desa di Kecamatan Kawangkoan Barat, 2019/ <i>Number of Kondeergarten School, Teacher, and Student in Kawangkoan Subdistrict 2019</i>	24
4.1.3	Jumlah SMP/MTs, Guru, dan Murid Menurut Desa di Kecamatan Kawangkoan Barat, 2019/ <i>Number of Junior High School, Teacher, and Student in Kawangkoan Barat Subdistrict, 2019</i>	25
4.1.4	Jumlah SMA/MA, Guru, dan Murid Menurut Desa di Kecamatan Kawangkoan Barat, 2019/ <i>Number of Senior High School, Teacher, and Student in Kawangkoan Barat Subdistrict, 2019</i>	26

4.2 KESEHATAN/HEALTH

4.2.1	Jumlah Fasilitas Kesehatan Menurut Desa di Kecamatan Kawangkoan Barat, 2019/ <i>Number of Health Facilities by Villages in Kawangkoan Barat Subdistrict</i>	27
4.2.2	Jumlah Tenaga Kesehatan Menurut Desa di Kecamatan Kawangkoan Barat, 2019/ <i>Number of Health Workers by Villages in Kawangkoan Barat Subdistrict</i>	28
4.2.3	Jumlah Posyandu, Apotek, dan Toko Obat Menurut Desa di Kecamatan Kawangkoan Barat, 2019/ <i>Number of Health Facilities by Villages in Kawangkoan Barat Subdistrict</i>	29

4.3 AGAMA/RELIGION

4.3.1	Jumlah Tempat Ibadah Menurut Jenisnya di Kecamatan Kawangkoan Barat, 2019/ <i>Number of Facilities by Type in Kawangkoan Barat Subdistrict, 2019</i>	30
5	PERTANIAN/AGRICULTURE	
5.1	TANAMAN PANGAN/FOOD CROPS	
5.1.1	Luas Lahan Sawah Menurut Desa dan Jenis Pengairan di Kecamatan Kawangkoan Barat (hektar), 2019/ <i>Area of Wetland by Villages and Type of Irrigation in Kawangkoan Barat Subdistrict, 2019</i>	33
5.1.2	Luas Lahan Tegal/Kebun, Ladang/Huma, dan Lahan yang Sementara Tidak Diusahakan Menurut Desa di Kecamatan Kawangkoan Barat (hektar), 2019/ <i>Area of Dry Field/Garden, Shifting Cultivation, Land and Temporarily Unused Land by Village in Kawangkoan Barat Subdistrict (hectar), 2019</i>	34
5.1.3	Luas Tanam, Luas Panen, dan Produktivitas Padi Sawah Menurut Desa di Kecamatan Kawangkoan Barat, 2019/ <i>Planted Area, Harvested Area, and Productivity of Wetland Paddy by Village in Kawangkoan Barat Subdistrict, 2019</i>	35
5.1.4	Luas Tanam, Luas Panen, Dan Produktivitas Jagung Menurut Desa Di Kecamatan Kawangkoan Barat, 2019/ <i>Planted Area, Harvested Area, And Productivity Of Maize By Village In Kawangkoan Barat Subdistrict, 2019</i>	36
5.1.5	Luas Tanam, Luas Panen, Dan Produktivitas Kacang Tanah Menurut Desa Di Kecamatan Kawangkoan Barat, 2019/ <i>Planted Area, Harvested Area, And Productivity Of Peanuts By Village In Kawangkoan Barat Subdistrict, 2019</i>	37
5.2	HORTIKULTURA/HORTICULTURE	
5.2.1	Luas Tanam, Luas Panen, dan Produktivitas Tomat Menurut Desa di Kecamatan Kawangkoan Barat, 2019/ <i>Planted Area, Harvested Area, and Productivity of Tomato by Village in Kawangkoan Barat Subdistrict, 2019</i>	38
6	INDUSTRI/INDUSTRY	
6.1	INDUSTRI/INDUSTRY	

6.1.1	Jumlah Industri Mikro, Kecil, dan Menengah Menurut Desa dan Jenis Industri di Kecamatan Kawangkoan Barat, 2019/ <i>Number Micro and Small Industries by Village and Kind of Industry in Kawangkoan Barat Subdistrict, 2019</i>	41
6.2	ENERGI/ENERGY	
6.2.1	Jumlah Pelanggan Listrik PLN Menurut Desa dan Jenis Pelanggan di Kecamatan Kawangkoan Barat, 2019/ <i>Number of PLN Customer by Village and Type of Customer in Kawangkoan Barat Subdistrict, 2019</i>	42
7	PERDAGANGAN/TRADE	
7.1	Banyaknya Pasar, Toko, dan Warung/Kios di Kecamatan Kawangkoan Barat, 2019/ <i>Number of Market, Store, and Stall in Kawangkoan Barat Subdistrict, 2019</i>	45
8	PARIWISATA/TOURISM	
8.1	Jumlah Obyek Wisata Menurut Desa dan Jenis Wisata di Kecamatan Kawangkoan Barat, 2013-2019 <i>Number of Tourism Object by Village and Kind of Tourism Object in Kawangkoan Barat Subdistrict, 2013-2019</i>	49
9	TRANSPORTASI DAN KOMUNIKASI/TRANSPORTATION AND COMMUNICATION	
9.1	Kendaraan Tidak Bermotor Menurut Desa dan Jenisnya, 2019/ <i>No Motorized Vehicles by Villages and level, 2019</i>	53
10	KEUANGAN DAERAH DAN HARGA/LOCAL FINANCE AND PRICE	
10.1	PENETAPAN PAJAK DAN REALISASI MENURUT DESA DI KECAMATAN KAWANGKOAN BARAT, 2019 DETERMINATION OF TAXES AND REALIZATION BY VILLAGE IN KAWANGKOAN BARAT SUBDISTRICT, 2019.....	57

10.2 DANA DESA DAN ALOKASI DANA DESA MENURUT DESA DI KECAMATAN KAWANGKOAN BARAT, 2019/*VILLAGE FUNDS AND ALLOCATION OF VILLAGE FUNDS BY VILLAGE* IN KAWANGKOAN BARAT SUBDISTRICT, 2019.....58

<https://minahasakab.bps.go.id>

DAFTAR GAMBAR/*LIST OF FIGURES*

halaman
page

- 1 Luas Wilayah Menurut Desa di Kecamatan Kawangkoan Barat (Km²),
2019/*Total Area By Villages In Kawangkoan Barat Subdistrict*
(*Square.Km*),2019 6

<https://minahasakab.bps.go.id>

PENJELASAN UMUM/EXPLANATORY NOTES

Tanda-tanda, satuan-satuan, dan lain-lainnya yang digunakan dalam publikasi ini adalah sebagai berikut:

Symbols, measurement units, and acronyms which are used in this publication, are as follows:

1. TANDA-TANDA/SYMBOLS

Data tidak tersedia/ <i>Data not available</i>	: ...
Tidak ada atau nol / <i>Null or zero</i>	: –
Data dapat diabaikan/ <i>Data negligible</i>	: 0
Tanda decimal/ <i>Decimal point</i>	: ,
Data tidak dapat ditampilkan/ <i>Not applicable</i>	: NA
Angka perkiraan/ <i>Estimated figures</i>	: e
Angka sementara/ <i>Preliminary figures</i>	: x
Angka sangat sementara/ <i>Very preliminary figures</i>	: xx
Angka diperbaiki/ <i>Revised figures</i>	: r

2. SATUAN/UNITS


barel/ <i>barrel</i>	: 158,99 liter/ <i>litres</i> = 1/6,2898 m ³
hektar (ha)/ <i>hectare (ha)</i>	: 10 000 m ²
kilometer (km)/ <i>kilometres (km)</i>	: 1 000 meter/ <i>meters</i> (m)
knot/ <i>knot</i>	: 1,8523 km/jam (km/hour)
kuintal/ <i>quintal</i>	: 100 kg
KWh	: 1 000 Watt <i>hour</i>
MWh	: 1 000 KWh
liter (untuk beras)/ <i>litre (for rice)</i>	: 0,80 kg
ons/ <i>ounce</i>	: 28,31 gram/ <i>grams</i>
ton	: 1 000 kg

Satuan lain: buah, dus, butir, helai/lembar, kaleng, batang, pulsa, ton kilometer (ton-km), jam, menit, persen (%).

Other units: unit, pack, pieces, sheet, tin, pulse, ton-kilometres(ton-km), hour, minute, percent (%).

Perbedaan angka di belakang koma disebabkan oleh pembulatan angka.

The difference in decimal numbers is caused by rounding.



GEOGRAFI DAN IKLIM

GEOGRAPHY AND CLIMATE

<https://minisakab.bps.go.id>

PENJELASAN TEKNIS

1. Berdasarkan posisi geografisnya, Kecamatan Kawangkoan Barat memiliki batas-batas: Utara – Kecamatan Sonder dan Kecamatan Kawangkoan Utara; Selatan – Kecamatan Tompaso; Barat – Kecamatan Tareran Kabupaten Minahasa Selatan; Timur – Kecamatan Kawangkoan.
2. Kecamatan Kawangkoan Barat terdiri dari 10 desa, yaitu :
 - Ranolambot
 - Tombasian Atas
 - Kanonang Dua
 - Kanonang Empat
 - Kanonang Lima
 - Kanonang Satu
 - Tombasian Atas Satu
 - Tombasian Bawah
 - Kayuuwi
 - Kayuuwi Satu

TECHNICAL NOTES

1. *In terms of geographic position, Kawangkoan Barat Subdistrict has boundaries as follows: North – Sonder and Kawangkoan Utara Subdistrict; South – Tompaso Subdistrict; West – Tareran Subdistrict Minahasa Selatan District; East – Kawangkoan Subdistrict.*
2. *Kawangkoan Barat Subdistrict has 10 villages. These include:*
 - *Ranolambot*
 - *Tombasian Atas*
 - *Kanonang Dua*
 - *Kanonang Empat*
 - *Kanonang Lima*
 - *Kanonang Satu*
 - *Tombasian Atas Satu*
 - *Tombasian Bawah*
 - *Kayuuwi*
 - *Kayuuwi Satu*

ULASAN

Kawangkoan Barat adalah salah satu Kecamatan di Kabupaten Minahasa Kecamatan Kawangkoan Barat. Ibukota Kecamatan Kawangkoan Barat adalah desa Kayuwi, berjarak sekitar 28 km dari Tondano, ibukota Kabupaten Minahasa.

Luas Kecamatan Kawangkoan Barat adalah 19,27 km² atau 1,87% dari luas Kabupaten Minahasa. Letak Geografi Kecamatan Kawangkoan Barat terletak antara 1°19'638"N (Lintang utara) dan 124°7'734"E (Bujur Timur)

Akhir tahun 2019, wilayah administrasi Kecamatan Kawangkoan Barat terdiri dari 10 wilayah desa, luas daratan masing-masing desa, yaitu: Ranolambot (7,71 km²), Tombasian Atas (1,1 km²), Kanonang Dua (0,713 km²), Kanonang Empat (0,718 km²), Kanonang Lima (0,729 km²), Kanonang Satu (1,2 km²), Tombasian Atas Satu (1,21 km²), Tombasian Bawah (2,93 km²), Kayuwi Satu (1,44 km²), dan Kayuwi (1,52 km²).

Kecamatan Kawangkoan Barat sebagaimana dengan kecamatan lain yang ada di Kabupaten Minahasa memiliki Dua musim yaitu musim kering dan musim hujan

Kecamatan Kawangkoan Barat terletak pada ketinggian 754 meter dari permukaan laut dengan keadaan

DESCRIPTION

Kawangkoan Barat is one of the sub-districts in Minahasa Regency of Sulawesi Utara Province. The capital of Kawangkoan Barat District is Kayuwi village, about 28 km from Tondano, the capital of Minahasa District.

Kawangkoan Barat District is 19,27 km² or 1,87% of Minahasa District. Geography of Kawangkoan Barat District is located between 1°19'638" N (north latitude) and 124°7'734" E (East Longitude)

At the end of 2019, the administrative area of Kawangkoan Barat District consists of 10 village areas, the land area of each village, namely: Ranolambot (7,71 km²), Tombasian Atas (1,1 km²), Kanonang Dua (0,713 km²), Kanonang Empat (0,729 km²), Kanonang Lima (0,729 km²), Kanonang Satu (1,2 km²), Tombasian Atas Satu (1,21 km²), Bottom Tombasian (2,93 km²), Kayuwi Satu (1,44 km²), and Kayuwi (1,52 km²).

Kawangkoan Barat District as well as other districts in Minahasa District have two seasons: dry season and rainy season.

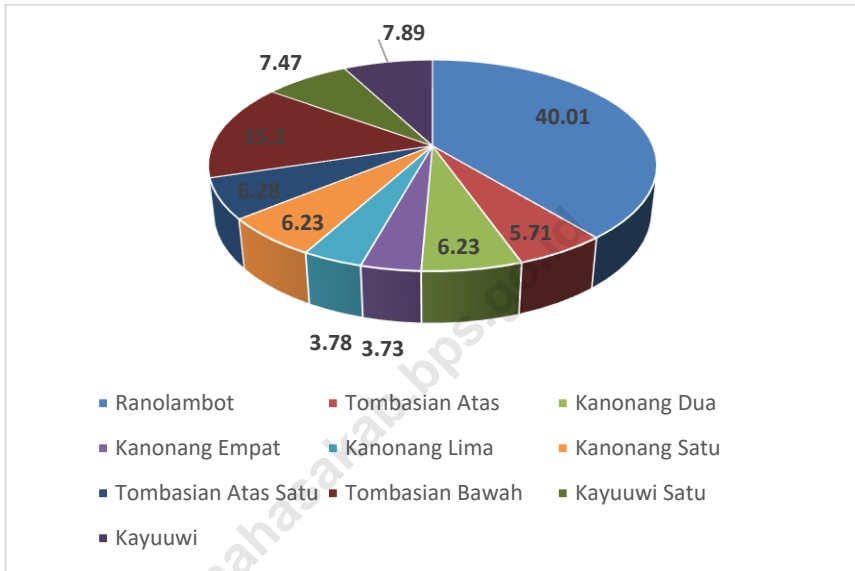
Kawangkoan Barat District is located at an altitude of 754 meters from sea level with flat topography up

topografi datar sampai dengan miring. Jenis tanah yang mendominasi adalah Reyosol dan andosol dengan pH 4,5 - 7,5.

to sloping. The dominant soil types are Reyosols and andosols with a pH of 4,5 to 7,5.

<https://minahasakab.bps.go.id>

Gambar 1 Luas Wilayah Menurut Desa di Kecamatan Kawangkoan Barat (km²), 2019
Picture Total Area by Villages in Kawangkoan Barat Subdistrict (square.km), 2019



1.1 GEOGRAFI/GEOGRAPHY

Tabel 1.1.1 Luas Wilayah Menurut Desa di Kecamatan Kawangkoan Barat, 2019
Total Area by Villages in Kawangkoan Barat Subdistrict, 2019

	Desa Villages	Luas (km²) Total Area (square.km)	Persentase Percentage
	(1)	(2)	(3)
1.	Ranolambot	7,710	40,01
2.	Tombasian Atas	1,100	5,71
3.	Kanonang Dua	0,713	6,23
4.	Kanonang Empat	0,718	3,73
5.	Kanonang Lima	0,729	3,78
6.	Kanonang Satu	1,200	6,23
7.	Tombasian Atas Satu	1,210	6,28
8.	Tombasian Bawah	2,930	15,20
9.	Kayuuwi Satu	1,440	7,47
10.	Kayuuwi	1,520	7,89
	Jumlah	19,270	100

Sumber/Source: SK Bupati no 213 Tahun 2008

Tabel 1.1.2 Tinggi Wilayah di Atas Permukaan Laut (DPL) Menurut Desa di Kecamatan Kawangkoan Barat, 2019
Height Above Mean Sea Level (AMSL) by Villages in Kawangkoan Barat Subdistrict, 2019

	Desa Villages	Tinggi/Height (meter)
	(1)	(2)
1.	Ranolambot	724
2.	Tombasian Atas	781
3.	Kanonang Dua	804
4.	Kanonang Empat	802
5.	Kanonang Lima	801
6.	Kanonang Satu	791
7.	Tombasian Atas Satu	764
8.	Tombasian Bawah	747
9.	Kayuuwi Satu	722
10.	Kayuuwi	719

Sumber/Source: Kecamatan Kawangkoan Barat

Tabel 1.1.3 Jarak Ke Ibukota Kecamatan dan Ibukota Kabupaten Menurut Desa di Kecamatan Kawangkoan Barat (Km), 2019
Table *Distance to Subdistrict Capital and Regency Capital by Villages in Kawangkoan Barat Subdistrict (Km), 2019*

	Desa <i>Villages</i>	Jarak ke Ibukota Kecamatan <i>Distance to Subdistrict Capital</i>	Jarak Ke Ibukota Kabupaten <i>Distance to Regency Capital</i>
	(1)	(2)	(3)
1.	Ranolambot	7	32
2.	Tombasian Atas	4	29,1
3.	Kanonang Dua	4,8	26,7
4.	Kanonang Empat	4,8	26,5
5.	Kanonang Lima	4,3	26,2
6.	Kanonang Satu	4,1	26
7.	Tombasian Atas Satu	4	29,1
8.	Tombasian Bawah	4,9	30
9.	Kayuuwi Satu	0,9	26,1
10.	Kayuuwi	1,4	26,1

Sumber/Source: Kecamatan Kawangkoan Barat

Tabel 1.1.4 Banyaknya Kejadian Bencana Alam Menurut Desa/Kelurahan dan Jenis Bencana Alam di Kecamatan Kawangkoan Barat, 2018
Number of Natural Disasters by Village / Village and Types of Natural Disasters in Kawangkoan Barat District, 2018

	Desa Village	Gempa Bumi	Tsunami	Gunung Meletus	Tanah Longsor
	(1)	(2)	(3)	(4)	(5)
1.	Ranolambot	-	-	-	1
2.	Tombasian Atas	-	-	-	-
3.	Kanonang Dua	-	-	-	-
4.	Kanonang Empat	-	-	-	-
5.	Kanonang Lima	-	-	-	-
6.	Kanonang Satu	-	-	-	-
7.	Tombasian Atas Satu	-	-	-	-
8.	Tombasian Bawah	-	-	-	-
9.	Kayuuwi Satu	-	-	-	-
10.	Kayuuwi	-	-	-	1

Sumber/Source: BPS, Pendataan Potensi Desa (Podes) 2019

Lanjutan Tabel 1.1.4

	Desa Village	Banjir	Banjir Bandang	Kekeringan
	(1)	(6)	(7)	(8)
1.	Ranolambot	-	-	-
2.	Tombasian Atas	-	-	-
3.	Kanonang Dua	-	-	-
4.	Kanonang Empat	-	-	-
5.	Kanonang Lima	-	-	-
6.	Kanonang Satu	-	-	-
7.	Tombasian Atas Satu	-	-	-
8.	Tombasian Bawah	-	-	-
9.	Kayuuwi Satu	-	-	-
10.	Kayuuwi	-	-	-

Sumber/Source: BPS, Pendataan Potensi Desa (Podes) 2019

Lanjutan Tabel 1.1.4

	Desa Village	Kebakaran Hutan dan Lahan	Angin Puyuh/ Puting Beliung/ Topan	Gelombang Pasang Laut
	(1)	(9)	(10)	(11)
1.	Ranolambot	-	-	-
2.	Tombasian Atas	-	-	-
3.	Kanonang Dua	-	-	-
4.	Kanonang Empat	-	-	-
5.	Kanonang Lima	-	-	-
6.	Kanonang Satu	-	-	-
7.	Tombasian Atas Satu	-	-	-
8.	Tombasian Bawah	-	-	-
9.	Kayuuwi Satu	-	-	-
10.	Kayuuwi	-	-	-

Sumber/Source: BPS, Pendataan Potensi Desa (Podes) 2019

Tabel 1.1.5 Banyaknya Korban Jiwa Akibat Bencana Alam Menurut Desa/Kelurahan dan Jenis Bencana Alam di Kecamatan Kawangkoan Barat, 2018
Number of Soul Victims Due to Natural Disasters by Village / Kelurahan and Types of Natural Disasters in Kawangkoan Barat District, 2018

	Desa Village	Gempa Bumi	Tsunami	Gunung Meletus	Tanah Longsor
	(1)	(2)	(3)	(4)	(5)
1.	Ranolambot	-	-	-	-
2.	Tombasian Atas	-	-	-	-
3.	Kanonang Dua	-	-	-	-
4.	Kanonang Empat	-	-	-	-
5.	Kanonang Lima	-	-	-	-
6.	Kanonang Satu	-	-	-	-
7.	Tombasian Atas Satu	-	-	-	-
8.	Tombasian Bawah	-	-	-	-
9.	Kayuuwi Satu	-	-	-	-
10.	Kayuuwi	-	-	-	-

Sumber/Source: BPS, Pendataan Potensi Desa (Podes) 2019

Lanjutan Tabel 1.1.5

	Desa Village	Banjir	Banjir Bandang	Kekeringan
	(1)	(6)	(7)	(8)
1.	Kembes Dua	-	-	-
2.	Kembes Satu	-	-	-
3.	Tombuluan	-	-	-
4.	Kamangta	-	-	-
5.	Sawangan	-	-	-
6.	Koka	-	-	-
7.	Suluan	-	-	-
8.	Rumengkor	-	-	-
9.	Tikela	-	-	-
10.	Rumengkor Satu	-	-	-
11.	Rumengkor Dua	-	-	-

Sumber/Source: BPS, Pendataan Potensi Desa (Podes) 2019

Lanjutan Tabel 1.1.5

	Desa Village	Kebakaran Hutan dan Lahan	Angin Puyuh/ Puting Beliung/ Topan	Gelombang Pasang Laut
	(1)	(9)	(10)	(11)
1.	Kembes Dua	-	-	-
2.	Kembes Satu	-	-	-
3.	Tombuluan	-	-	-
4.	Kamangta	-	-	-
5.	Sawangan	-	-	-
6.	Koka	-	-	-
7.	Suluan	-	-	-
8.	Rumengkor	-	-	-
9.	Tikela	-	-	-
10.	Rumengkor Satu	-	-	-
11.	Rumengkor Dua	-	-	-

Sumber/Source: BPS, Pendataan Potensi Desa (Podes) 2019

Tabel 1.1.6 Keberadaan Fasilitas/Upaya Antisipasi/Mitigasi Bencana Alam Menurut Desa/Kelurahan di Kecamatan Kawangkoan Barat, 2019
Facility / Anticipation / Mitigation Mitigation Existence According to Village / Village in Kawangkoan Barat District, 2019

	Desa Village	Sistem Peringatan Dini Bencana Alam	Sistem Peringatan Dini Khusus Tsunami	Perlengkapan Keselamatan
	(1)	(2)	(3)	(4)
1.	Ranolambot	Tidak Ada	Tidak Ada	Tidak Ada
2.	Tombasian Atas	Tidak Ada	Tidak Ada	Tidak Ada
3.	Kanonang Dua	Tidak Ada	Tidak Ada	Tidak Ada
4.	Kanonang Empat	Tidak Ada	Tidak Ada	Tidak Ada
5.	Kanonang Lima	Tidak Ada	Tidak Ada	Tidak Ada
6.	Kanonang Satu	Tidak Ada	Tidak Ada	Tidak Ada
7.	Tombasian Atas Satu	Tidak Ada	Tidak Ada	Tidak Ada
8.	Tombasian Bawah	Tidak Ada	Tidak Ada	Tidak Ada
9.	Kayuuwi Satu	Tidak Ada	Tidak Ada	Tidak Ada
10.	Kayuuwi	Tidak Ada	Tidak Ada	Tidak Ada

Sumber/Source: BPS, Pendataan Potensi Desa (Podes) 2019

Lanjutan Tabel 1.1.6

	Desa Village	Rambu-rambu dan Jalur Evakuasi Bencana	Pembuatan, Perawatan, atau Normalisasi: Sungai, Kanal, Tanggul, Parit, Drainase, Waduk, Pantai, dll
	(1)	(5)	(6)
1.	Ranolambot	Tidak Ada	Ada
2.	Tombasian Atas	Tidak Ada	Ada
3.	Kanonang Dua	Tidak Ada	Ada
4.	Kanonang Empat	Tidak Ada	Ada
5.	Kanonang Lima	Tidak Ada	Ada
6.	Kanonang Satu	Tidak Ada	Ada
7.	Tombasian Atas Satu	Tidak Ada	Ada
8.	Tombasian Bawah	Tidak Ada	Ada
9.	Kayuuwi Satu	Tidak Ada	Ada
10.	Kayuuwi	Tidak Ada	Ada

Sumber/Source: BPS, Pendataan Potensi Desa (Podes) 2019



<https://minahasakab.bps.go.id>

PEMERINTAHAN
GOVERNMENT

ULASAN

Kecamatan Kawangkoan Barat sebelumnya merupakan bagian dari Kecamatan Kawangkoan. Pada tahun 2008 sesuai dengan SK Bupati no 213 Kecamatan Kawangkoan dimekarkan menjadi Kecamatan Kawangkoan Barat dan Kecamatan Kawangkoan Utara.

Struktur pemerintahan Kecamatan Kawangkoan Barat terdiri dari seorang camat, sekretaris kecamatan, dan dibantu oleh 10 orang kepala desa.

DESCRIPTION

Kawangkoan Barat Sub-District was previously part of Kawangkoan Sub-district. In 2008 in accordance with the Decree of the District Head No. 213 Kawangkoan SubDistrict divided into Kawangkoan Barat District and Kawangkoan Utara District.

The administrative structure of Kawangkoan Barat District consists of a subdistrict head, district secretary, and assisted by ten village heads.

2.1 WILAYAH ADMINISTRATIF/*ADMINISTRATIVE AREA*

Tabel 2.1.1 Jumlah SLS dan Blok Sensus Menurut Desa di Kecamatan Kawangkoan Barat, 2019
SLS and Census Block by Villages in Kawangkoan Barat Subdistrict, 2019

	Desa Villages	SLS/Jaga SubVillage	Blok Sensus Census Block
	(1)	(2)	(3)
1.	Ranolambot	5	5
2.	Tombasian Atas	5	3
3.	Kanonang Dua	4	2
4.	Kanonang Empat	3	2
5.	Kanonang Lima	3	2
6.	Kanonang Satu	4	2
7.	Tombasian Atas Satu	4	2
8.	Tombasian Bawah	4	4
9.	Kayuwuwi Satu	3	3
10.	Kayuwuwi	3	3
	Jumlah	38	28

Sumber/*Source*: Pemerintah Desa Kecamatan Kawangkoan Barat dan Arsip BPS Minahasa

2.2 PEGAWAI NEGERI SIPIL/CIVIL SERVANTS

Tabel 2.2.2 Jumlah Pegawai Negeri Sipil Menurut Dinas/Instansi Pemerintah dan Jenis Kelamin di Kecamatan Kawangkoan Barat, 2019
Number of Civil Servants by Institution/Office and Sex in Kawangkoan Barat Subdistrict, 2019

Dinas/Instansi Pemerintahan <i>Institution/Office</i>	Jenis Kelamin/ <i>Sex</i>		
	Laki-Laki <i>Male</i>	Perempuan <i>Female</i>	Jumlah <i>Total</i>
(1)	(2)	(3)	(4)
1. Kecamatan Kawangkoan Barat	10	5	15
2. UPTD Pertanian	1	3	4
3. UPTD Pendidikan	-	2	2
4. Puskesmas	2	9	11
Jumlah/Total	13	19	32

Sumber/Source: Dinas/Instansi di Kawangkoan Barat



<https://minasakab.bps.go.id>

KEPENDUDUKAN DAN KETENAGAKERJAAN

POPULATION AND EMPLOYMENT

3.1 KEPENDUDUKAN/*POPULATION*

Tabel 3.1.1 Jumlah Penduduk Menurut Desa di Kecamatan Kawangkoan Barat, 2019
Population Village in Kawangkoan Barat Subdistrict, 2019

	Desa Village	Jumlah Penduduk Population Village
	(1)	(2)
1.	Ranolambot	1 051
2.	Tombasian Atas	1 099
3.	Kanonang Dua	847
4.	Kanonang Empat	648
5.	Kanonang Lima	594
6.	Kanonang Satu	727
7.	Tombasian Atas Satu	753
8.	Tombasian Bawah	879
9.	Kayuuwi Satu	928
10.	Kayuuwi	935
	Jumlah	8 461

Sumber/Source: Pemerintah Desa Kecamatan Kawangkoan Barat

Tabel 3.1.2 Jumlah Penduduk dan Rasio Jenis Kelamin Menurut Desa di Kecamatan Kawangkoan Barat, 2019
Population and Sex Ratio by Village in Kawangkoan Barat Subdistrict, 2019

	Desa Village	Jenis Kelamin Sex			Rasio Jenis Kelamin Sex Ratio
		Laki-Laki Male	Perempuan Female	Jumlah Total	
	(1)	(2)	(3)	(4)	(5)
1.	Ranolambot	551	500	1 051	110,20
2.	Tombasian Atas	554	545	1 099	101,65
3.	Kanonang Dua	422	425	847	99,29
4.	Kanonang Empat	322	326	648	98,77
5.	Kanonang Lima	306	288	594	106,25
6.	Kanonang Satu	369	358	727	103,07
7.	Tombasian Atas Satu	367	386	753	95,08
8.	Tombasian Bawah	434	445	879	97,53
9.	Kayuuwi Satu	489	439	928	111,39
10.	Kayuuwi	472	463	935	101,94
	Jumlah	4 286	4 175	8 461	102,66

Sumber/Source: Pemerintah Desa Kecamatan Kawangkoan Barat



<https://minahasakab.bps.go.id>

SOSIAL
SOCIAL

4.1 PENDIDIKAN/EDUCATION

Tabel 4.1.1 Jumlah TK, Guru, dan Murid Menurut Desa di Kecamatan Kawangkoan Barat, 2019
Number of Kindergarten School, Teacher, and Student in Kawangkoan Barat Subdistrict, 2019

	Desa Village	TK Kindergarten School	Guru Teacher	Murid Student
	(1)	(2)	(3)	(4)
1.	Ranolambot	1	2	23
2.	Tombasian Atas	2	4	42
3.	Kanonang Dua	-	-	-
4.	Kanonang Empat	1	1	37
5.	Kanonang Lima	-	-	-
6.	Kanonang Satu	-	-	-
7.	Tombasian Atas Satu	-	-	-
8.	Tombasian Bawah	1	2	31
9.	Kayuuwi Satu	1	2	32
10.	Kayuuwi	-	-	-
	Jumlah	6	11	165

Sumber/Source: UPT Pendidikan Kawangkoan Barat

Tabel 4.1.2 Banyaknya Sekolah Dasar (SD) Menurut Desa/Kelurahan di Kecamatan Kawangkoan Barat, 2019
Table *Number of Primary Schools (SD) by Village / Village in the Kawangkoan Barat District, 2019*

	Desa/Kelurahan	Negeri	Swasta	Jumlah
	(1)	(2)	(3)	(4)
1.	Ranolambot	-	1	1
2.	Tombasian Atas	-	2	2
3.	Kanonang Dua	-	-	-
4.	Kanonang Empat	-	1	1
5.	Kanonang Lima	-	-	-
6.	Kanonang Satu	-	-	-
7.	Tombasian Atas Satu	-	-	-
8.	Tombasian Bawah	-	1	1
9.	Kayuuwi Satu	-	1	1
10.	Kayuuwi	-	-	-
	Kawangkoan Barat	-	7	7

Sumber/Source: BPS, Pendataan Potensi Desa (Podes) 2019

Tabel 4.1.3 Banyaknya Madrasah Ibtidaiyah (MI) Menurut Desa/Kelurahan di Kecamatan Kawangkoan Barat, 2019
Table *Number of Madrasah Ibtidaiyah (MI) by Village / Village in Kawangkoan Barat District, 2019*

	Desa/Kelurahan	Negeri	Swasta	Jumlah
	(1)	(2)	(3)	(4)
1.	Ranolambot	-	-	-
2.	Tombasian Atas	-	-	-
3.	Kanonang Dua	-	-	-
4.	Kanonang Empat	-	-	-
5.	Kanonang Lima	-	-	-
6.	Kanonang Satu	-	-	-
7.	Tombasian Atas Satu	-	-	-
8.	Tombasian Bawah	-	-	-
9.	Kayuuwi Satu	-	-	-
10.	Kayuuwi	-	-	-
	Kawangkoan Barat	-	-	-

Sumber/Source: BPS, Pendataan Potensi Desa (Podes) 2019

Tabel 4.1.4 Jumlah Guru SD/MI, dan Murid Menurut Desa di Kecamatan Kawangkoan Barat, 2019
Number of Elementary School Teacher, and Student in Kawangkoan Barat Subdistrict, 2019

	Desa Village	Guru Teacher	Murid Student
	(1)	(3)	(4)
1.	Ranolambot	12	82
2.	Tombasian Atas	12	75
3.	Kanonang Dua	-	-
4.	Kanonang Empat	8	103
5.	Kanonang Lima	7	64
6.	Kanonang Satu	7	40
7.	Tombasian Atas Satu	7	78
8.	Tombasian Bawah	8	49
9.	Kayuuwi Satu	8	60
10.	Kayuuwi	7	68
	Jumlah	76	619

Sumber/Source: UPT Pendidikan Kawangkoan Barat

Tabel 4.1.5 Banyaknya Sekolah Menengah Pertama (SMP) Menurut Desa/Kelurahan di Kecamatan Kawangkoan Barat, 2019
Table *Number of Junior High Schools (SMP) by Village / Village in the Kawangkoan Barat District, 2019*

	Desa/Kelurahan	Negeri	Swasta	Jumlah
	(1)	(2)	(3)	(4)
1.	Ranolambot	1	-	1
2.	Tombasian Atas	-	-	-
3.	Kanonang Dua	-	-	-
4.	Kanonang Empat	-	-	-
5.	Kanonang Lima	-	-	-
6.	Kanonang Satu	-	-	-
7.	Tombasian Atas Satu	1	-	1
8.	Tombasian Bawah	-	-	-
9.	Kayuuwi Satu	-	-	-
10.	Kayuuwi	1	-	1
	Kawangkoan Barat	3	-	3

Sumber/Source: BPS, Pendataan Potensi Desa (Podes) 2019

Tabel 4.1.6 Banyaknya Madrasah Tsanawiyah (MTs) Menurut Desa/Kelurahan di Kecamatan Kawangkoan Barat, 2019
Table *Number of Madrasah Tsanawiyah (MTs) by Village / Village in the Kawangkoan Barat District, 2019*

	Desa/Kelurahan	Negeri	Swasta	Jumlah
	(1)	(2)	(3)	(4)
1.	Ranolambot	-	-	-
2.	Tombasian Atas	-	-	-
3.	Kanonang Dua	-	-	-
4.	Kanonang Empat	-	-	-
5.	Kanonang Lima	-	-	-
6.	Kanonang Satu	-	-	-
7.	Tombasian Atas Satu	-	-	-
8.	Tombasian Bawah	-	-	-
9.	Kayuuwi Satu	-	-	-
10.	Kayuuwi	-	-	-
	Kawangkoan Barat	-	-	-

Sumber/Source: BPS, Pendataan Potensi Desa (Podes) 2019

Tabel 4.1.7 Jumlah SMP/MTs, Guru, dan Murid Menurut Desa di Kecamatan Kawangkoan Barat, 2019
Table *Number of Junior High School, Teacher, and Student in Kawangkoan Barat Subdistrict, 2019*

	Desa Village	SMP Junior High School	Guru Teacher	Murid Student
	(1)	(2)	(3)	(4)
1.	Ranolambot	1	5	38
2.	Tombasian Atas	-	-	-
3.	Kanonang Dua	-	-	-
4.	Kanonang Empat	-	-	-
5.	Kanonang Lima	-	-	-
6.	Kanonang Satu	-	-	-
7.	Tombasian Atas Satu	1	9	119
8.	Tombasian Bawah	-	-	-
9.	Kayuuwi Satu	-	-	-
10.	Kayuuwi	1	8	77
	Jumlah	3	22	234

Sumber/Source: UPT Pendidikan Kawangkoan Barat

Tabel 4.1.8 Banyaknya Sekolah Menengah Atas (SMA) Menurut Desa/Kelurahan di Kecamatan Kawangkoan Barat, 2019
Table *Number of Senior High Schools (SMA) by Village / Village in the Kawangkoan Barat District, 2019*

	Desa/Kelurahan	Negeri	Swasta	Jumlah
	(1)	(2)	(3)	(4)
1.	Ranolambot	-	-	-
2.	Tombasian Atas	-	-	-
3.	Kanonang Dua	-	-	-
4.	Kanonang Empat	-	-	-
5.	Kanonang Lima	-	-	-
6.	Kanonang Satu	-	-	-
7.	Tombasian Atas Satu	-	-	-
8.	Tombasian Bawah	-	-	-
9.	Kayuuwi Satu	-	-	-
10.	Kayuuwi	-	-	-
	Kawangkoan Barat	-	-	-

Sumber/Source: BPS, Pendataan Potensi Desa (Podes) 2019

Tabel 4.1.9 Banyaknya Madrasah Aliyah (MA) Menurut Desa/Kelurahan di Kecamatan Kawangkoan Barat, 2019
Table *Number of Madrasah Aliyah (MA) by Village / Village in the Kawangkoan Barat District, 2019*

	Desa/Kelurahan	Negeri	Swasta	Jumlah
	(1)	(2)	(3)	(4)
1.	Ranolambot	-	-	-
2.	Tombasian Atas	-	-	-
3.	Kanonang Dua	-	-	-
4.	Kanonang Empat	-	-	-
5.	Kanonang Lima	-	-	-
6.	Kanonang Satu	-	-	-
7.	Tombasian Atas Satu	-	-	-
8.	Tombasian Bawah	-	-	-
9.	Kayuuwi Satu	-	-	-
10.	Kayuuwi	-	-	-
	Kawangkoan Barat	-	-	-

Sumber/Source: BPS, Pendataan Potensi Desa (Podes) 2019

Tabel 4.1.10 Jumlah SMA/MA, Guru, dan Murid Menurut Desa di Kecamatan Kawangkoan Barat, 2019
Table Number of Senior High School, Teacher, and Student in Kawangkoan Barat Subdistrict, 2019

	Desa Village	SMA Senior High School	Guru Teacher	Murid Student
	(1)	(2)	(3)	(4)
1.	Ranolambot	-	-	-
2.	Tombasian Atas	-	-	-
3.	Kanonang Dua	-	-	-
4.	Kanonang Empat	-	-	-
5.	Kanonang Lima	-	-	-
6.	Kanonang Satu	-	-	-
7.	Tombasian Atas Satu	-	-	-
8.	Tombasian Bawah	-	-	-
9.	Kayuuwi Satu	-	-	-
10.	Kayuuwi	1	15	98
	Jumlah	1	15	98

Sumber/Source: UPT Pendidikan Kawangkoan Barat

Tabel 4.1.11 Banyaknya Sekolah Menengah Kejuruan (SMK) Menurut Desa/Kelurahan di Kecamatan Kawangkoan Barat, 2019
Number of Vocational High Schools (SMK) by Village / Village in Kawangkoan Barat District, 2019

	Desa/Kelurahan	Negeri	Swasta	Jumlah
	(1)	(2)	(3)	(4)
1.	Ranolambot	-	-	-
2.	Tombasian Atas	-	-	-
3.	Kanonang Dua	-	-	-
4.	Kanonang Empat	-	-	-
5.	Kanonang Lima	-	-	-
6.	Kanonang Satu	-	-	-
7.	Tombasian Atas Satu	-	-	-
8.	Tombasian Bawah	-	-	-
9.	Kayuuwi Satu	-	-	-
10.	Kayuuwi	1	-	1
	Kawangkoan Barat	1	-	1

Sumber/Source: BPS, Pendataan Potensi Desa (Podes) 2019

Tabel 4.1.12 Banyaknya Akademi/Perguruan Tinggi Menurut Desa/Kelurahan di Kecamatan Kawangkoan Barat, 2019
Table *Number of Colleges / Universities by Village / Village in the Kawangkoan Barat District, 2019*

	Desa/Kelurahan	Negeri	Swasta	Jumlah
	(1)	(2)	(3)	(4)
1.	Ranolambot	-	-	-
2.	Tombasian Atas	-	-	-
3.	Kanonang Dua	-	-	-
4.	Kanonang Empat	-	-	-
5.	Kanonang Lima	-	-	-
6.	Kanonang Satu	-	-	-
7.	Tombasian Atas Satu	-	-	-
8.	Tombasian Bawah	-	-	-
9.	Kayuuwi Satu	-	-	-
10.	Kayuuwi	-	-	-
	Kawangkoan Barat	-	-	-

Sumber/Source: BPS, Pendataan Potensi Desa (Podes) 2019

Tabel 4.1.13 Kemudahan Untuk Mencapai Sarana Pendidikan Terdekat Bagi Desa/Kelurahan yang Tidak ada Sarana Pendidikan Menurut Desa/Kelurahan dan Jenjang Pendidikan di Kecamatan Kawangkoan Barat, 2019
Ease to Achieve Closest Educational Facilities for Villages / Villages for which there are no Educational Facilities by Villages / Villages and Levels of Education in Kawangkoan Barat District, 2019

Desa/Kelurahan	SD	MI	SMP	MTs
(1)	(2)	(3)	(4)	(5)
1. Ranolambot	-	Mudah	-	Mudah
2. Tombasian Atas	-	Mudah	Sangat Mudah	Mudah
3. Kanonang Dua	-	Mudah	Mudah	Mudah
4. Kanonang Empat	-	Mudah	Sangat Mudah	Mudah
5. Kanonang Lima	-	Mudah	Sangat Mudah	Mudah
6. Kanonang Satu	-	Mudah	Sangat Mudah	Mudah
7. Tombasian Atas Satu	-	Mudah	-	Mudah
8. Tombasian Bawah	-	Mudah	Mudah	Mudah
9. Kayuuwi Satu	-	Mudah	Sangat Mudah	Mudah
10. Kayuuwi	-	Mudah	-	Mudah

Sumber/Source: BPS, Pendataan Potensi Desa (Podes) 2019

Lanjutan Tabel 4.1.13

Desa/Kelurahan	SMA	MA	SMK	Akademi/ Perguruan Tinggi
(1)	(2)	(3)	(4)	(5)
1. Ranolambot	Mudah	Mudah	Mudah	Mudah
2. Tombasian Atas	Mudah	Mudah	Mudah	Mudah
3. Kanonang Dua	Mudah	Mudah	Mudah	Mudah
4. Kanonang Empat	Mudah	Mudah	Mudah	Mudah
5. Kanonang Lima	Sangat Mudah	Mudah	Mudah	Mudah
6. Kanonang Satu	Sangat Mudah	Mudah	Mudah	Mudah
7. Tombasian Atas Satu	Mudah	Mudah	Mudah	Mudah
8. Tombasian Bawah	Mudah	Sulit	Mudah	Mudah
9. Kayuuwi Satu	Mudah	Mudah	Sangat Mudah	Mudah
10. Kayuuwi	Mudah	Mudah	-	Mudah

Sumber/Source: BPS, Pendataan Potensi Desa (Podes) 2019

4.2 KESEHATAN/HEALTH

Tabel 4.2.1 Banyaknya Sarana Kesehatan Menurut Desa/Kelurahan dan Jenis Sarana Kesehatan di Kecamatan Kawangkoan Barat, 2019
Number of Health Facilities by Village / Village and Types of Health Facilities in the District of Kawangkoan Barat, 2019

Desa/Kelurahan	Rumah Sakit	Rumah Sakit Bersalin	Poliklinik/Balai Pengobatan
(1)	(2)	(3)	(4)
1. Ranolambot	-	-	-
2. Tombasian Atas	-	-	-
3. Kanonang Dua	-	-	-
4. Kanonang Empat	-	-	-
5. Kanonang Lima	-	-	-
6. Kanonang Satu	-	-	-
7. Tombasian Atas Satu	-	-	-
8. Tombasian Bawah	-	-	-
9. Kayuwi Satu	-	-	-
10. Kayuwi	-	-	-

Sumber/Source: BPS, Pendataan Potensi Desa (Podes) 2019

Lanjutan Tabel 4.2.1

Desa/Kelurahan	Puskesmas		Apotek
	Rawat Inap	Tanpa Rawat Inap	
(1)	(5)	(6)	(7)
1. Ranolambot	-	-	-
2. Tombasian Atas	-	-	-
3. Kanonang Dua	-	-	-
4. Kanonang Empat	-	-	-
5. Kanonang Lima	-	-	-
6. Kanonang Satu	-	-	-
7. Tombasian Atas Satu	-	1	-
8. Tombasian Bawah	-	-	-
9. Kayuuwi Satu	-	-	-
10. Kayuuwi	-	-	-

Sumber/Source: BPS, Pendataan Potensi Desa (Podes) 2019

Tabel 4.2.2 Kemudahan Mencapai Sarana Kesehatan Terdekat Bagi Desa/Kelurahan yang Tidak ada Sarana Kesehatan Menurut Desa/Kelurahan dan Jenis Sarana Kesehatan di Kecamatan Kawangkoan Barat, 2019
Ease of Reaching the Closest Health Facilities for Villages / Villages with no Health Facilities According to Villages / Villages and Types of Health Facilities in Kawangkoan Barat District, 2019

	Desa/Kelurahan	Rumah Sakit	Rumah Sakit Bersalin	Poliklinik/Balai Pengobatan
	(1)	(2)	(3)	(4)
1.	Ranolambot	Mudah	Sulit	Mudah
2.	Tombasian Atas	Mudah	Mudah	Mudah
3.	Kanonang Dua	Mudah	Mudah	Mudah
4.	Kanonang Empat	Mudah	Mudah	Mudah
5.	Kanonang Lima	Mudah	Mudah	Mudah
6.	Kanonang Satu	Mudah	Mudah	Sangat Mudah
7.	Tombasian Atas Satu	Mudah	Sulit	Mudah
8.	Tombasian Bawah	Mudah	Mudah	Mudah
9.	Kayuuwi Satu	Mudah	Mudah	Mudah
10.	Kayuuwi	Mudah	Mudah	Mudah

Sumber/Source: BPS, Pendataan Potensi Desa (Podes) 2019

Lanjutan Tabel 4.2.2

Desa/Kelurahan	Puskesmas		Apotek
	Rawat Inap	Tanpa Rawat Inap	
(1)	(5)	(6)	(7)
1. Ranolambot	Mudah	Sangat Mudah	Mudah
2. Tombasian Atas	Mudah	Sangat Mudah	Mudah
3. Kanonang Dua	Sangat Mudah	Mudah	Sangat Mudah
4. Kanonang Empat	Sangat Mudah	Mudah	Sangat Mudah
5. Kanonang Lima	Mudah	Mudah	Sangat Mudah
6. Kanonang Satu	Mudah	Mudah	Sangat Mudah
7. Tombasian Atas Satu	Mudah	-	Mudah
8. Tombasian Bawah	Mudah	Sangat Mudah	Mudah
9. Kayuuwi Satu	Mudah	Sangat Mudah	Sangat Mudah
10. Kayuuwi	Mudah	Sangat Mudah	Sangat Mudah

Sumber/Source: BPS, Pendataan Potensi Desa (Podes) 2019

Tabel 4.2.3 Jumlah Tenaga Kesehatan Menurut Desa di Kecamatan Kawangkoan Barat, 2019
Table *Number of Health Workers by Village in Kawangkoan Barat Subdistrict, 2019*

	Desa <i>Village</i>	Dokter <i>Doctor</i>	Dokter Gigi <i>Dentist</i>	Apoteker <i>Pharmacist</i>	Bidan <i>Midwife</i>	Perawat <i>Nurse</i>	Lainnya <i>Others</i>
	(1)	(2)	(3)	(4)	(5)	(6)	(7)
1.	Ranolambot	1	-	-	1	2	-
2.	Tombasian Atas	-	-	-	1	4	-
3.	Kanonang Dua	-	-	-	-	2	-
4.	Kanonang Empat	-	-	-	1	1	-
5.	Kanonang Lima	-	-	-	1	-	-
6.	Kanonang Satu	1	1	-	-	1	-
7.	Tombasian Atas Satu	1	-	-	-	1	-
8.	Tombasian Bawah	-	-	-	-	-	-
9.	Kayuuwi Satu	-	-	1	-	3	-
10.	Kayuuwi	-	-	-	1	3	-
	Jumlah	3	1	1	5	17	-

Sumber/Source: Puskesmas Kawangkoan Barat

Tabel 4.2.4 Jumlah Posyandu, Apotek, dan Toko Obat Menurut Desa di Kecamatan Kawangkoan Barat, 2019
Table *Number of Posyandu, Apotek, Drugs Store by Village in Kawangkoan Barat Subdistrict, 2019*

	Desa Village	Posyandu Posyandu	Apotek Pharmacy	Toko Obat Drug Store
	(1)	(2)	(3)	(4)
1.	Ranolambot	1	-	-
2.	Tombasian Atas	1	-	-
3.	Kanonang Dua	1	-	-
4.	Kanonang Empat	1	-	-
5.	Kanonang Lima	1	-	-
6.	Kanonang Satu	1	-	-
7.	Tombasian Atas Satu	1	-	-
8.	Tombasian Bawah	1	-	-
9.	Kayuuwi Satu	1	-	-
10.	Kayuuwi	1	-	-
	Jumlah	10	-	-

Sumber/Source: Puskesmas Kawangkoan Barat

Tabel 4.2.5 Banyaknya Desa/Kelurahan Menurut Penggunaan Fasilitas Tempat Buang Air Besar Sebagian Besar Keluarga di Kecamatan Kawangkoan Barat, 2014, 2018, dan 2019
Number of Villages / Village According to the Use of Facilities for Defecation of Most Families in the Kawangkoan Barat District, 2014, 2018 and 2019

Fasilitas Tempat Buang Air Besar	2014	2018	2019
(1)	(2)	(3)	(4)
Jamban			
Sendiri	10	10	10
Bersama	-	-	-
Umum	-	-	-
Bukan Jamban	-	-	-

Sumber/Source: BPS, Pendataan Potensi Desa (Podes) 2014, 2018 dan 2019

Tabel 4.2.6 Banyaknya Warga Penderita Gizi Buruk Menurut Desa/Kelurahan di Kecamatan Kawangkoan Barat, 2017 dan 2018
Number of People with Malnutrition According to the Village / Village in the District of Kawangkoan Barat, 2017 and 2018

	Desa Village	2017	2018
	(1)	(2)	(3)
1.	Ranolambot	-	-
2.	Tombasian Atas	-	-
3.	Kanonang Dua	-	-
4.	Kanonang Empat	-	-
5.	Kanonang Lima	-	-
6.	Kanonang Satu	-	-
7.	Tombasian Atas Satu	-	-
8.	Tombasian Bawah	-	-
9.	Kayuwi Satu	-	-
10.	Kayuwi	-	-
Kawangkoan Barat		-	-

Sumber/Source: BPS, Pendataan Potensi Desa (Podes) 2018 dan 2019

Tabel 4.2.7 Banyaknya Desa/Kelurahan yang Memiliki Kelompok Kegiatan Olahraga Menurut Jenis Olahraga dan Ketersediaan Fasilitas/Lapangan Olahraga di Kecamatan Kawangkoan Barat, 2019
Table *Number of Villages / Village that Have Sports Activity Groups by Type of Sport and Availability of Sports Facilities / Fields in Kawangkoan Barat District, 2019*

Jenis Olahraga	Kondisi Fasilitas/Lapangan Olahraga			Tidak Ada Fasilitas/Lapangan Olahraga
	Baik	Rusak Sedang	Rusak Parah	
(1)	(2)	(3)	(4)	(5)
Sepak bola	-	6	-	4
Bola voli	-	7	-	3
Bulu tangkis	-	6	1	3
Bola basket	-	1	-	9
Tenis lapangan	-	-	-	10
Tenis meja	3	6	-	1
Futsal	-	-	-	10
Renang	1	-	-	9
Bela diri (pencak silat, karate, dll)	-	1	-	9
Bilyard	-	1	-	9
Pusat kebugaran (senam, fitness, aerobik, dll)	-	1	-	9
Lainnya	-	1	-	9

Sumber/Source: BPS, Pendataan Potensi Desa (Podes) 2019

4.3 AGAMA/RELIGION

Tabel 4.3.1 Jumlah Tempat Ibadah Menurut Jenisnya di Kecamatan Kawangkoan Barat, 2019
Number of Worship Facilities by Type in Kawangkoan Barat Subdistrict, 2019

	Desa <i>Village</i>	Masjid <i>Mosque</i>	Gereja Protestan <i>Christian Curch</i>	Gereja Katolik <i>Catholic Curch</i>	Pura <i>Temple</i>	Vihara <i>Monastery</i>	Lainnya <i>Other</i>
	(1)	(2)	(3)	(4)	(5)	(6)	(7)
1.	Ranolambot	-	3	-	-	-	-
2.	Tombasian Atas	-	3	-	-	-	-
3.	Kanonang Dua	-	1	-	-	-	-
4.	Kanonang Empat	-	1	-	-	-	-
5.	Kanonang Lima	-	2	-	-	-	-
6.	Kanonang Satu	-	2	-	-	-	-
7.	Tombasian Atas Satu	-	1	-	-	-	-
8.	Tombasian Bawah	-	1	-	-	-	-
9.	Kayuuwi Satu	-	2	-	-	-	-
10.	Kayuuwi	-	-	-	-	-	-
	Jumlah	-	16	-	-	-	-

Sumber/Source: Kecamatan Kawangkoan Barat



<https://minahasakab.bps.go.id>

PERTANIAN
AGRICULTURE

5.1 TANAMAN PANGAN/*FOOD CROPS*

Tabel 5.1.1 Luas Lahan Sawah Menurut Desa dan Jenis Pengairan di Kecamatan Kawangkoan Barat (hektar), 2019
Area of Wetland by Village and Type of Irrigation in Kawangkoan Barat Subdistrict (hectar), 2019

	Desa <i>Village</i>	Irigasi ½ Teknis <i>Irrigation</i>	Irigasi Sederhana <i>Irrigation</i>	Non Irigasi <i>Non Irrigation</i>	Jumlah <i>Total</i>
	(1)	(2)	(3)	(4)	(5)
1.	Ranolambot	-	11	-	11
2.	Tombasian Atas	-	-	-	-
3.	Kanonang Dua	-	4	-	4
4.	Kanonang Empat	-	8	-	8
5.	Kanonang Lima	-	5	-	5
6.	Kanonang Satu	-	5	-	5
7.	Tombasian Atas Satu	-	10	-	10
8.	Tombasian Bawah	-	9	-	9
9.	Kayuuwi Satu	-	45	-	45
10.	Kayuuwi	79	-	25	104
	Jumlah	79	97	25	201

Sumber/Source: UPT Pertanian Kawangkoan Barat

Tabel 5.1.2 Luas Lahan Tegal/Kebun, Ladang/Huma, dan Lahan yang Sementara Tidak Diusahakan Menurut Desa di Kecamatan Kawangkoan Barat (hektar), 2019
Area of Dry Field/Garden, Shifting Cultivation, Land and Temporarily Unused Land by Village in Kawangkoan Barat Subdistrict (hectar), 2019

Desa Village	Tegal/Kebun/Ladang /Huma Dry Field/Garden/ Shifting Cultivation	Perkebunan Plantation	Hutan Rakyat	Sementara Tidak Diusahakan Temporarily Unused
(1)	(2)	(3)	(4)	(5)
1. Ranolambot	600	131	16	-
2. Tombasian Atas	76	25	9	-
3. Kanonang Dua	84	11	1	-
4. Kanonang Empat	63	7	-	-
5. Kanonang Lima	53,5	6,5	-	-
6. Kanonang Satu	232	6	-	-
7. Tombasian Atas Satu	76	22	-	-
8. Tombasian Bawah	104	32	9	-
9. Kayuuwi Satu	132,8	5	-	-
10. Kayuuwi	71	4	-	-
Jumlah	1 516,3	249,5	35	-

Sumber/Source: UPT Pertanian Kawangkoan Barat

Tabel 5.1.3 Luas Tanam, Luas Panen, dan Produktivitas Padi Sawah Menurut Desa di Kecamatan Kawangkoan Barat, 2019
Planted Area, Harvested Area, and Productivity of Wetland Paddy by Village in Kawangkoan Barat Subdistrict, 2019

	Desa Village	Luas Tanam (ha) Planted Area	Luas Panen (ha) Harvested Area	Produktivitas (ton/ha) Productivity
	(1)	(2)	(3)	(4)
1.	Ranolambot	11	11	5,5
2.	Tombasian Atas	-	-	-
3.	Kanonang Dua	4	4	5,5
4.	Kanonang Empat	8	8	5,5
5.	Kanonang Lima	5	5	5,5
6.	Kanonang Satu	5	5	5,5
7.	Tombasian Atas Satu	10	10	5,5
8.	Tombasian Bawah	9	9	5,5
9.	Kayuuwi Satu	45	45	5,0
10.	Kayuuwi	104	104	5,0
Jumlah		201	201	5,39

Sumber/Source: UPT Pertanian Kawangkoan Barat

Tabel 5.1.4 Luas Tanam, Luas Panen, dan Produktivitas Jagung Menurut Desa di Kecamatan Kawangkoan Barat, 2019
Table Planted Area, Harvested Area, and Productivity of Maize by Village in Kawangkoan Barat Subdistrict, 2019

	Desa Village	Luas Tanam (ha) Planted Area	Luas Panen (ha) Harvested Area	Produktivitas (ton/ha) Productivity
	(1)	(2)	(3)	(4)
1.	Ranolambot	597	597	3,5
2.	Tombasian Atas	75	75	3,5
3.	Kanonang Dua	77	77	3,8
4.	Kanonang Empat	57	57	3,8
5.	Kanonang Lima	50,5	50,5	3,8
6.	Kanonang Satu	228	228	3,8
7.	Tombasian Atas Satu	95	95	3,5
8.	Tombasian Bawah	103	103	3,5
9.	Kayuuwi Satu	130	130	3,8
10.	Kayuuwi	69	69	3,8
	Jumlah	1485,5	1485,5	3,68

Sumber/Source: UPT Pertanian Kawangkoan Barat

Tabel 5.1.5 Luas Tanam, Luas Panen, dan Produktivitas Kacang Tanah Menurut Desa di Kecamatan Kawangkoan Barat, 2019
Planted Area, Harvested Area, and Productivity of Peanuts by Village in Kawangkoan Barat Subdistrict, 2019

	Desa Village	Luas Tanam (ha) Planted Area	Luas Panen (ha) Harvested Area	Produktivitas (ton/ha) Productivity
	(1)	(2)	(3)	(4)
1.	Ranolambot	3	3	1,5
2.	Tombasian Atas	1	1	1,5
3.	Kanonang Dua	5	5	1,6
4.	Kanonang Empat	5	5	1,6
5.	Kanonang Lima	2	2	1,6
6.	Kanonang Satu	3	3	1,6
7.	Tombasian Atas Satu	1	1	1,5
8.	Tombasian Bawah	1	1	1,5
9.	Kayuuwi Satu	1	1	1,6
10.	Kayuuwi	1	1	1,6
	Jumlah	23	23	1,56

Sumber/Source: UPT Pertanian Kawangkoan Barat

Tabel 5.1.6 Banyaknya Embung Desa Menurut Desa/Kelurahan di Kecamatan Kawangkoan Barat, 2018 dan 2019
Table *Number of Village Embungs by Village / Village in the Kawangkoan Barat District, 2018 and 2019*

Desa Village		2018	2019
(1)		(2)	(3)
1.	Ranolambot	-	-
2.	Tombasian Atas	-	-
3.	Kanonang Dua	-	-
4.	Kanonang Empat	-	-
5.	Kanonang Lima	-	-
6.	Kanonang Satu	-	-
7.	Tombasian Atas Satu	-	-
8.	Tombasian Bawah	-	-
9.	Kayuuwi Satu	-	-
10.	Kayuuwi	-	-
Kawangkoan Barat		-	-


Sumber/Source: BPS, Pendataan Potensi Desa (Podes) 2018 dan 2019

5.2 HORTIKULTURA/HORTICULTURE

Tabel 5.2.1 Luas Tanam, Luas Panen, dan Produktivitas Tomat Menurut Desa di Kecamatan Kawangkoan Barat, 2019
Planted Area, Harvested Area, and Productivity of Tomato by Village in Kawangkoan Barat Subdistrict, 2019

Desa Village	Luas Tanam (ha) Planted Area	Luas Panen (ha) Harvested Area	Produktivitas (ton/ha) Productivity
(1)	(2)	(3)	(4)
1. Ranolambot	-	-	-
2. Tombasian Atas	-	-	-
3. Kanonang Dua	2	2	10,50
4. Kanonang Empat	1	1	10,50
5. Kanonang Lima	1	1	10,50
6. Kanonang Satu	1	1	10,50
7. Tombasian Atas Satu	-	-	-
8. Tombasian Bawah	-	-	-
9. Kayuwi Satu	1,8	1,8	10,50
10. Kayuwi	1	1	10,50
Jumlah	7,8	7,8	10,50

Sumber/Source: UPT Pertanian Kawangkoan Barat



<https://minahasakab.bps.go.id>

INDUSTRI
INDUSTRY

6.1 INDUSTRI/INDUSTRY

Tabel 6.1.1 Jumlah Industri Mikro, Kecil, dan Menengah Menurut Desa dan Jenis Industri di Kecamatan Kawangkoan Barat, 2019
Number Micro and Small Industries by Village and Kind of Industry in Kawangkoan Barat Subdistrict, 2019

	Desa <i>Village</i>	Jenis Industri <i>Kind of Industry</i>	
		Perusahaan Industri <i>Industrial Company</i>	Industri Rumah Tangga <i>Industry Domestic</i>
	(1)	(2)	(3)
1.	Ranolambot	-	213
2.	Tombasian Atas	-	28
3.	Kanonang Dua	-	13
4.	Kanonang Empat	-	4
5.	Kanonang Lima	-	8
6.	Kanonang Satu	-	4
7.	Tombasian Atas Satu	-	35
8.	Tombasian Bawah	-	26
9.	Kayuuwi Satu	-	7
10.	Kayuuwi	-	11
	Jumlah	-	349

Sumber/Source: Kecamatan Kawangkoan Barat

6.2 ENERGI/ENERGY

Tabel 6.2.1 Banyaknya Keluarga Menurut Desa/Kelurahan dan Jenis Pengguna Listrik di Kecamatan Kawangkoan Barat, 2019
Table *Number of Families by Village / Kelurahan and Types of Electricity Users in Kawangkoan Barat District, 2019*

Desa/Kelurahan	Pengguna Listrik			Bukan Pengguna Listrik
	PLN	Non PLN	Jumlah	
(1)	(2)	(3)	(4)	(5)
Ranolambot	359	-	359	-
Tombasian Atas	322	-	322	-
Kanonang Dua	262	-	262	-
Kanonang Empat	203	-	203	-
Kanonang Lima	191	-	191	-
Kanonang Satu	238	-	238	-
Tombasian Atas Satu	246	-	246	-
Tombasian Bawah	265	-	265	-
Kayuuwi Satu	321	-	321	-
Kayuuwi	303	-	303	-
Kawangkoan Barat	2 710	-	2 710	-

Sumber/Source: BPS, Pendataan Potensi Desa (Podes) 2019

Tabel 6.2.2 Banyaknya Desa/Kelurahan Menurut Keberadaan Penerangan Jalan Utama Desa/Kelurahan di Kecamatan Kawangkoan Barat, 2014, 2018, dan 2019
Number of Villages / Villages According to Existence of Village / Kelurahan Main Street Lighting in Kawangkoan Barat District, 2014, 2018 and 2019

Penerangan Jalan Utama	2014	2018	2019
(1)	(2)	(3)	(4)
Sumber Penerangan Jalan Utama			
Listrik Pemerintah	-	10	10
Listrik Non Pemerintah	10	-	-
Non Listrik	-	-	-

Sumber/Source: BPS, Pendataan Potensi Desa (Podes) 2014, 2018 dan 2019

Tabel 6.2.3 Banyaknya Desa/Kelurahan Menurut Jenis Bahan Bakar untuk Memasak yang Digunakan Oleh Sebagian Besar Keluarga di Kecamatan Kawangkoan Barat, 2014, 2018, dan 2019
Number of Villages / Village by Type of Fuel for Cooking Used by Most Families in the District of Kawangkoan Barat, 2014, 2018 and 2019

Jenis Bahan Bakar	2014	2018	2019
(1)	(2)	(3)	(4)
Gas Kota	-	-	-
LPG 3 Kg	6	9	9
LPG lebih dari 3 Kg	-	-	-
Minyak Tanah	-	-	-
Kayu Bakar	4	1	1
Lainnya	-	-	-

Sumber/Source: BPS, Pendataan Potensi Desa (Podes) 2014, 2018 dan 2019



<https://minahasakab.bps.go.id>

PERDAGANGAN

TRADE

Tabel 7.1 Banyaknya Sarana dan Prasarana Ekonomi Menurut Desa/Kelurahan dan Jenisnya di Kecamatan Kawangkoan Barat, 2019
Number of Economic Facilities and Infrastructure by Village / Village and its Types in Kawangkoan Barat District, 2019

	Desa <i>Village</i>	Kelompok Pertokoan	Pasar dengan Bangunan Permanen	Pasar dengan Bangunan Semi Permanen	Pasar Tanpa Bangunan
	(1)	(2)	(3)	(4)	(5)
1.	Ranolambot	-	-	-	-
2.	Tombasian Atas	-	-	-	-
3.	Kanonang Dua	-	-	-	-
4.	Kanonang Empat	-	-	-	-
5.	Kanonang Lima	-	-	-	-
6.	Kanonang Satu	-	-	-	-
7.	Tombasian Atas Satu	-	-	-	-
8.	Tombasian Bawah	-	-	-	-
9.	Kayuuwi Satu	-	-	-	-
10.	Kayuuwi	-	-	-	-
	Kawangkoan Barat	-	-	-	-

Sumber/Source: BPS, Pendataan Potensi Desa (Podes) 2019

Lanjutan Tabel 7.1

	Desa Village	Minimarket/ Swalayan (1)	Toko/Warung Kelontong	Restoran/ Rumah Makan
	(1)	(6)	(7)	(8)
1.	Ranolambot	-	15	-
2.	Tombasian Atas	-	7	-
3.	Kanonang Dua	-	11	-
4.	Kanonang Empat	-	6	-
5.	Kanonang Lima	-	7	-
6.	Kanonang Satu	1	5	-
7.	Tombasian Atas Satu	-	9	-
8.	Tombasian Bawah	-	8	-
9.	Kayuuwi Satu	-	11	-
10.	Kayuuwi	-	21	-
	Kawangkoan Barat	1	100	-

Catatan: (1) yang memiliki luas < 400 m2

Sumber/Source: BPS, Pendataan Potensi Desa (Podes) 2019

Lanjutan Tabel 7.1

	Desa Village	Warung/Kedai Makanan	Hotel	Hostel/Motel/ Losmen/Wisma
	(1)	(6)	(7)	(8)
1.	Ranolambot	9	-	-
2.	Tombasian Atas	4	-	-
3.	Kanonang Dua	25	-	-
4.	Kanonang Empat	2	-	-
5.	Kanonang Lima	1	-	-
6.	Kanonang Satu	1	-	-
7.	Tombasian Atas Satu	1	-	-
8.	Tombasian Bawah	5	-	-
9.	Kayuuwi Satu	9	-	-
10.	Kayuuwi	9	-	-
Kawangkoan Barat		66	-	-

Sumber/Source: BPS, Pendataan Potensi Desa (Podes) 2019



<https://minahasakab.bps.go.id>

PARIWISATA
TOURISM

Tabel 8.1 Jumlah Obyek Wisata Menurut Desa dan Jenis Wisata di Kecamatan Kawangkoan Barat, 2013-2019
Table *Number of Tourism Object by Village and Kind of Tourism Object in Kawangkoan Barat Subdistrict, 2013-2019*

	Desa Village	Alam Nature	Sejarah History	Religi Religi	Lainnya Other
	(1)	(2)	(3)	(4)	(5)
1.	Ranolambot	1	-	-	-
2.	Tombasian Atas	-	-	-	-
3.	Kanonang Dua	-	-	1	-
4.	Kanonang Empat	-	-	-	-
5.	Kanonang Lima	-	-	-	-
6.	Kanonang Satu	-	-	-	-
7.	Tombasian Atas Satu	-	-	-	-
8.	Tombasian Bawah	1	-	-	-
9.	Kayuuwi Satu	-	-	-	-
10.	Kayuuwi	1	1	-	-
	Jumlah/Total	3	1	1	-

Sumber/Source: Kecamatan Kawangkoan Barat



Transportasi dan
Komunikasi
TRANSPORTATION AND COMMUNICATION

<https://minahasa.kab.bps.go.id>

Tabel 9.1 Kendaraan Tidak Bermotor Menurut Desa dan Jenisnya,
Table 2019
No Motorized Vehicles by Villages and level , 2019

	Desa Village	Bendi <i>Gig</i>	Gerobak <i>Cart</i>	Sepeda <i>Bikes</i>
	(1)	(2)	(3)	(4)
1.	Ranolambot	-	6	29
2.	Tombasian Atas	-	7	13
3.	Kanonang Dua	-	4	11
4.	Kanonang Empat	-	-	9
5.	Kanonang Lima	-	6	21
6.	Kanonang Satu	-	12	18
7.	Tombasian Atas Satu	-	3	12
8.	Tombasian Bawah	-	-	6
9.	Kayuuwi Satu	2	9	24
10.	Kayuuwi	1	3	26
Jumlah/Total		3	50	169

Sumber/Source: Kecamatan Kawangkoan Barat

Tabel 9.2 Jumlah Menara dan Operator Layanan Komunikasi Telepon Seluler Serta Kondisi Sinyal Telepon Seluler Menurut Desa/Kelurahan di Kecamatan Kawangkoan Barat, 2019
Number of Towers and Cellular Communication Service Operators and Cellular Signal Conditions by Village / Village in Kawangkoan Barat District, 2019

Desa/Kelurahan	Jumlah Menara Telepon Seluler (BTS)	Jumlah Operator Layanan Komunikasi Telepon Seluler Yang Menjangkau di Desa/Kelurahan	Kondisi Sinyal Telepon Seluler di Sebagian Besar Wilayah Desa/Kelurahan
(1)	(2)	(3)	(4)
1. Ranolambot	-	5	Kuat
2. Tombasian Atas	1	5	Kuat
3. Kanonang Dua	1	5	Kuat
4. Kanonang Empat	-	5	Kuat
5. Kanonang Lima	-	5	Sangat Kuat
6. Kanonang Satu	-	5	Kuat
7. Tombasian Atas Satu	-	2	Kuat
8. Tombasian Bawah	1	4	Kuat
9. Kayuwi Satu	-	5	Kuat
10. Kayuwi	-	5	Kuat
Kawangkoan Barat	3		

Sumber/Source: Desa-desa di Kecamatan Kawangkoan Barat/ Villages in Kawangkoan Barat Subdistrict

Tabel 9.3 Sarana Transportasi Antar Desa/Kelurahan Menurut Desa/Kelurahan di Kecamatan Kawangkoan Barat, 2019
Table *Inter-Village / Village Transportation Facilities According to the Village / Village in the Kawangkoan Barat District, 2019*

Desa/Kelurahan	Jenis Transportasi	Keberadaan Angkutan Umum
(1)	(2)	(3)
1. Ranolambot	Darat	Ada, tanpa trayek tetap
2. Tombasian Atas	Darat	Ada, dengan trayek tetap
3. Kanonang Dua	Darat	Ada, tanpa trayek tetap
4. Kanonang Empat	Darat	Ada, tanpa trayek tetap
5. Kanonang Lima	Darat	Ada, dengan trayek tetap
6. Kanonang Satu	Darat	Ada, dengan trayek tetap
7. Tombasian Atas Satu	Darat	Ada, dengan trayek tetap
8. Tombasian Bawah	Darat	Ada, dengan trayek tetap
9. Kayuwi Satu	Darat	Ada, dengan trayek tetap
10. Kayuwi	Darat	Ada, dengan trayek tetap

Sumber/Source: BPS, Pendataan Potensi Desa (Podes) 2019

Tabel 9.4 Kondisi Jalan Darat Antar Desa/Kelurahan Menurut Desa/Kelurahan di Kecamatan Kawangkoan Barat, 2019
Table Condition of Inter-Village / Kelurahan Land Roads by Village / Kelurahan in Kawangkoan Barat District, 2019

Desa/Kelurahan	Jenis Permukaan Jalan	Dapat Dilalui Kendaraan Bermotor Roda 4 atau Lebih
(1)	(2)	(3)
1. Ranolambot	Aspal/beton	Sepanjang tahun
2. Tombasian Atas	Aspal/beton	Sepanjang tahun
3. Kanonang Dua	Aspal/beton	Sepanjang tahun
4. Kanonang Empat	Aspal/beton	Sepanjang tahun
5. Kanonang Lima	Aspal/beton	Sepanjang tahun
6. Kanonang Satu	Aspal/beton	Sepanjang tahun
7. Tombasian Atas Satu	Aspal/beton	Sepanjang tahun
8. Tombasian Bawah	Aspal/beton	Sepanjang tahun
9. Kayuwi Satu	Aspal/beton	Sepanjang tahun
10. Kayuwi	Aspal/beton	Sepanjang tahun

Sumber/Source: BPS, Pendataan Potensi Desa (Podes) 2019

Tabel 9.5 Keberadaan Kantor Pos/Pos Pembantu/Rumah Pos dan Perusahaan/Agen Jasa Ekspedisi Swasta Menurut Desa/Kelurahan di Kecamatan Kawangkoan Barat, 2019
Existence of Post Offices / Supporting Post Offices / Post Houses and Companies / Private Expedition Agencies by Village / Village in Kawangkoan Barat District, 2019

Desa/Kelurahan	Kantor Pos/Pos Pembantu/Rumah Pos	Perusahaan/Agen Jasa Ekspedisi Swasta
(1)	(2)	(3)
1. Ranolambot	Tidak Ada	Tidak Ada
2. Tombasian Atas	Tidak Ada	Tidak Ada
3. Kanonang Dua	Tidak Ada	Tidak Ada
4. Kanonang Empat	Tidak Ada	Tidak Ada
5. Kanonang Lima	Tidak Ada	Tidak Ada
6. Kanonang Satu	Tidak Ada	Tidak Ada
7. Tombasian Atas Satu	Tidak Ada	Tidak Ada
8. Tombasian Bawah	Tidak Ada	Tidak Ada
9. Kayuwi Satu	Tidak Ada	Tidak Ada
10. Kayuwi	Tidak Ada	Tidak Ada

Sumber/Source: BPS, Pendataan Potensi Desa (Podes) 2019



**KEUANGAN DAERAH
DAN HARGA**
LOCAL FINANCE AND PRICE

<https://minahasakab.bps.go.id>

Tabel 10.1 PENETAPAN PAJAK DAN REALISASI MENURUT DESA DI
Table KECAMATAN KAWANGKOAN BARAT, 2019
*Determination Of Taxes And Realization By Village in
 Kawangkoan Barat Subdistrict, 2019*

	Desa Village	Penetapan Determination	Realisasi Realization	% Percent
	(1)	(2)	(3)	(4)
1.	Ranolambot	15 712 261	15 712 261	100
2.	Tombasian Atas	8 600 400	8 600 400	100
3.	Kanonang Dua	4 960 000	4 960 000	100
4.	Kanonang Empat	4 961 127	4 961 127	100
5.	Kanonang Lima	4 512 003	4 512 003	100
6.	Kanonang Satu	8 754 445	8 754 445	100
7.	Tombasian Atas Satu	6 496 000	6 496 000	100
8.	Tombasian Bawah	11 200 000	11 200 000	100
9.	Kayuuwi Satu	9 066 878	9 066 878	100
10.	Kayuuwi	11 996 297	11 996 297	100
	Jumlah	86 259 411	86 259 411	100

Sumber/Source: Kecamatan Kawangkoan Barat

**Tabel 10.2 DANA DESA DAN ALOKASI DANA DESA MENURUT DESA DI
 Table KECAMATAN KAWANGKOAN BARAT, 2019
 Village Funds And Allocation Of Village Funds By Village
 in Kawangkoan Barat Subdistrict, 2019**

	Desa Village	Dana Desa Village Funds	Alokasi Dana Desa Allocation Of Village Funds
	(1)	(2)	(3)
1.	Ranolambot	740 256 000	328 188 000
2.	Tombasian Atas	710 892 000	305 189 000
3.	Kanonang Dua	721 089 000	305 484 000
4.	Kanonang Empat	749 354 000	301 049 000
5.	Kanonang Lima	728 208 000	301 233 000
6.	Kanonang Satu	727 275 000	305 653 000
7.	Tombasian Atas Satu	710 343 000	300 673 000
8.	Tombasian Bawah	721 829 000	302 591 000
9.	Kayuuwi Satu	705 735 000	303 053 000
10.	Kayuuwi	727 244 000	305 518 000
	Jumlah	7 242 225 000	3 058 631 000

Sumber/Source: Kecamatan Kawangkoan Barat

**Tabel 10.3 BANYAKNYA SARANA LEMBAGA KEUANGAN YANG BEROPERASI
MENURUT DESA/KELURAHAN DAN JENISNYA DI KECAMATAN
KAWANGKOAN BARAT, 2019**
*NUMBER OF FINANCIAL INSTITUTION FACILITIES OPERATING BY
VILLAGE / KELURAHAN AND TYPES IN KECAMATAN
KAWANGKOAN BARAT, 2019*

Desa/Kelurahan	Bank Umum Pemerintah	Bank Umum Swasta	Bank Perkreditan Rakyat
(1)	(2)	(3)	(4)
1. Ranolambot	-	-	-
2. Tombasian Atas	-	-	-
3. Kanonang Dua	-	-	-
4. Kanonang Empat	-	-	-
5. Kanonang Lima	-	-	-
6. Kanonang Satu	-	-	-
7. Tombasian Atas Satu	-	-	-
8. Tombasian Bawah	-	-	-
9. Kayuwi Satu	-	-	-
10. Kayuwi	-	-	-
Kawangkoan Barat	-	-	-

Sumber/Source: BPS, Pendataan Potensi Desa (Podes) 2019

Tabel 10.4 BANYAKNYA KOPERASI YANG MASIH AKTIF MENURUT DESA/KELURAHAN DAN JENIS KOPERASI DI KECAMATAN KAWANGKOAN BARAT, 2019
NUMBER OF COOPERATIVES STILL ACTIVE BY VILLAGE / KELURAHAN AND TYPES OF COOPERATIVES IN KAWANGKOAN BARAT DISTRICT, 2019

Desa/Kelurahan	Koperasi Unit desa (KUD)	Koperasi Industri Kecil dan Kerajinan Rakyat (Kopinkra)	Koperasi Simpan Pinjam (Kospin)	Koperasi Lainnya
(1)	(2)	(3)	(4)	(5)
1. Ranolambot	-	-	-	-
2. Tombasian Atas	-	-	-	-
3. Kanonang Dua	-	-	-	-
4. Kanonang Empat	-	-	-	-
5. Kanonang Lima	-	-	-	-
6. Kanonang Satu	-	-	-	-
7. Tombasian Atas Satu	-	-	-	-
8. Tombasian Bawah	-	-	-	-
9. Kayuuwi Satu	-	-	-	-
10. Kayuuwi	-	-	-	1
Kawangkoan Barat	-	-	-	1

Sumber/Source: BPS, Pendataan Potensi Desa (Podes) 2019

DATA

MENCERDASKAN BANGSA

Enlighten The Nation

<https://minahasastatistik.bps.go.id>

