



2024

Kecamatan

FATULEU BARAT DALAM ANGKA

Fatuleu Barat District in Figures

Volume 19, 2024



**BADAN PUSAT STATISTIK
KABUPATEN KUPANG
BPS-STATISTICS KUPANG REGENCY**

<https://kupangkab.bps.go.id>



Kecamatan

FATULEU BARAT DALAM ANGKA

Fatuleu Barat District in Figures

Volume 19, 2024



**BADAN PUSAT STATISTIK
KABUPATEN KUPANG
BPS-STATISTICS KUPANG REGENCY**

KECAMATAN FATULEU BARAT DALAM ANGKA
Fatuleu Barat District in Figures
2024

Volume 19, 2024

Katalog /*Catalogue*: 1102001.5303162

ISSN: 2808-0750

Nomor Publikasi/*Publication Number*: 53030.24027

Ukuran Buku/*Book Size*: 14,8 cm x 21 cm

Jumlah Halaman/*Number of Pages* : xxxii+129 hal/*pages*

Penyusun Naskah/*Manuscript Drafter*:

BPS Kabupaten Kupang

BPS-Statistics Kupang Regency

Penyunting/*Editor*:

BPS Kabupaten Kupang

BPS-Statistics Kupang Regency

Pembuat Kover/*Cover Designer*:

BPS Kabupaten Kupang

BPS-Statistics Kupang Regency

Penerbit/*Publisher*

©BPS Kabupaten Kupang/*BPS-Statistics Kupang Regency*

Sumber Ilustrasi/*Illustration Source*:

BPS Kabupaten Kupang

BPS-Statistics Kupang Regency

Dilarang mereproduksi dan/atau menggandakan sebagian atau seluruh isi buku ini untuk tujuan komersial tanpa izin tertulis dari Badan Pusat Statistik Kabupaten Kupang.
It is prohibited to reproduce and/or duplicate part or all of this book for commercial purpose without permission from BPS-Statistics Kupang Regency.

TIM PENYUSUN/COMPILERS
KECAMATAN FATULEU BARAT DALAM ANGKA
Fatuleu Barat District in Figures
2024

Volume 19, 2024

Pengarah/Director

I Made Suantara

Penanggung Jawab/Persons in Charge

I Made Suantara

Penyunting/Editors

Muhammad Suprpto

Pengolah Data dan Penulis Naskah/Data Processor and Writers

Jema Tirana Fananda

Penata Letak/Layout Designers

Muhammad Suprpto

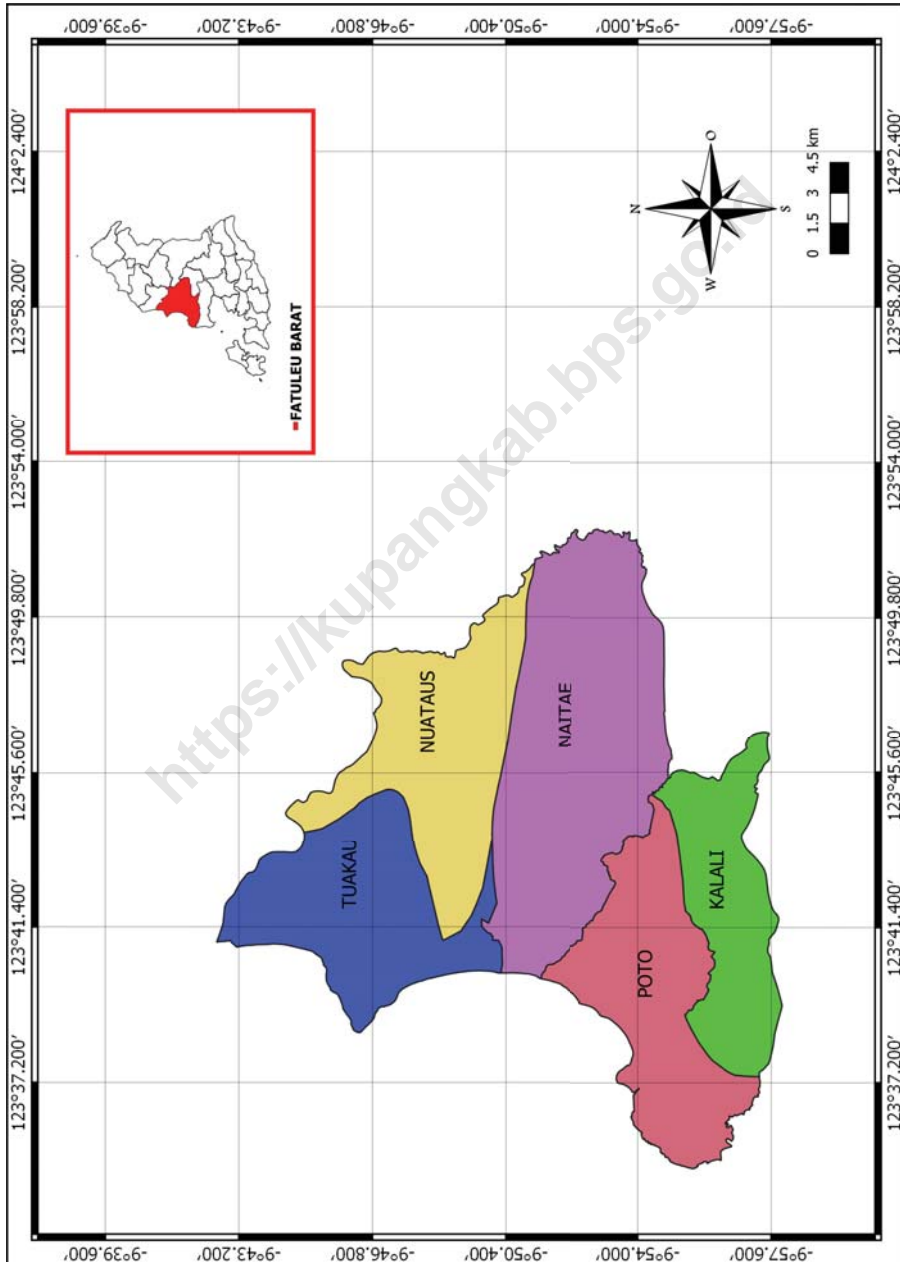
Penerjemah/Translators

Muhammad Suprpto

KONTRIBUTOR DATA/DATA CONTRIBUTORS

1. Kementerian Agama Kabupaten Kupang/*Ministry of Religious Affairs of Kupang Regency*
2. Badan Meteorologi Klimatologi dan Geofisika, Stasiun Kupang/*Meteorological, Climatology, and Geophysical Agency, Climatology Station of Kupang*
3. Badan Pusat Statistik/*BPS-Statistics Indonesia*
4. Dinas Kependudukan dan Pencatatan Sipil Kabupaten Kupang/*Population and Civil Registration Service of Kupang Regency*
5. Dinas Pertanian dan Ketahanan Pangan Kabupaten Kupang/*Agriculture and Food Security Service of Kupang Regency*
6. Dinas Perikanan Kabupaten Kupang/*Fishery Service of Kupang Regency*
7. Dinas Peternakan Kabupaten Kupang/*Livestock Service of Kupang Regency*
8. Puskesmas Poto/*Poto Health Center*
9. Kantor Kecamatan Fatuleu Barat/*Fatuleu Barat District Office*
10. Kantor Desa/Kelurahan di Kecamatan Fatuleu Barat/*Village/Subdistrict Offices in Fatuleu Barat District*

PETA WILAYAH KECAMATAN FATULEU BARAT
MAP OF FATULEU BARAT DISTRICT



KEPALA BPS KABUPATEN KUPANG
HEAD OF BPS-STATISTICS KUPANG REGENCY



I MADE SUANTARA

KATA PENGANTAR

Publikasi **Kecamatan Fatuleu Barat Dalam Angka 2024** merupakan publikasi tahunan yang diterbitkan oleh Badan Pusat Statistik Kabupaten Kupang. Publikasi ini disusun berdasarkan data yang diperoleh dari berbagai instansi yang ada di Kecamatan Fatuleu Barat dilengkapi data dari instansi di tingkat Kabupaten Kupang dan data dari BPS sendiri.

Publikasi ini diharapkan dapat memberikan gambaran umum mengenai keadaan Kecamatan Fatuleu Barat kepada semua pengguna data, secara khusus pemerintah dalam merencanakan dan menetapkan program-program pembangunan di kecamatan ini.

Kami menyadari bahwa dalam publikasi ini masih ada kekurangan, untuk itu saran dan kritik dari semua pihak demi perbaikan publikasi ini sangat kami harapkan.

Akhirnya kami mengucapkan terima kasih kepada semua pihak yang telah membantu penyusunan publikasi ini.

Oelamasi, September 2024

Kepala BPS

Kabupaten Kupang



I MADE SUANTARA

PREFACE

The publication of **Fatuleu Barat District in Figures 2024** is a collection of statistical data issued annually by BPS-Statistics Kupang Regency. This publication compiled based on existing data obtained from various institutions in Fatuleu Barat District accompanied by institutions data at the Kupang Regency level and data from BPS itself.

This publication is expected to provide an overview of the state of Fatuleu Barat District to all data users, especially the government in planning and determining development programs in this district.

Although this publication is not the perfect one, therefore criticism and suggestions are always welcome to improve this publication.

Finally, we would like to thank all those who have helped in the preparation of this publication.

Oelamasi, September 2024
Head of BPS-Statistics Kupang Regency



I MADE SUANTARA

DAFTAR ISI/CONTENTS
KECAMATAN FATULEU BARAT DALAM ANGKA
Fatuleu Barat District in Figures
2024
 Volume 19, 2024

	Halaman <i>Page</i>
Kata Pengantar/ <i>Preface</i>	xi
Daftar Isi/ <i>Contents</i>	xiii
Daftar Tabel/ <i>List of Tables</i>	xv
Daftar Gambar/ <i>List of Figures</i>	xxvii
Penjelasan Umum/ <i>Explanatory Notes</i>	xxix
Daftar Singkatan/ <i>List of Abbreviation</i>	xxxix
1. Geografi dan Iklim/ <i>Geography and Climate</i>	1
2. Pemerintahan/ <i>Government</i>	9
3. Penduduk/ <i>Population</i>	17
4. Sosial dan Kesejahteraan Rakyat/ <i>Social and Welfare</i>	31
5. Pertanian/ <i>Agriculture</i>	71
6. Pariwisata, Transportasi, dan Komunikasi/ <i>Tourism, Transportation, and Communication</i>	103
7. Perbankan, Koperasi, dan Perdagangan/ <i>Banking, Cooperative, and Trade</i>	113
Daftar Pustaka/ <i>Bibliography</i>	129

DAFTAR TABEL/LIST OF TABLES

Tabel Table		Halaman Page
1.	GEOGRAFI DAN IKLIM/GEOGRAPHY AND CLIMATE	
1.1	KEADAAN GEOGRAFI GEOGRAPHY CONDITION	
1.1.1	Luas Daerah Menurut Desa/Kelurahan di Kecamatan Fatuleu Barat, 2023 <i>Total Area by Villages/Subdistrict in Fatuleu Barat District, 2023</i>	5
1.1.2	Jarak ke Ibukota Kecamatan dan Ibukota Kabupaten/Kota Menurut Desa/Kelurahan di Kecamatan Fatuleu Barat (km), 2023 <i>Distance to the District Capital and Regency/Municipal Capital by Villages/Subdistrict in Fatuleu Barat District (km), 2023</i>	6
1.2	KEADAAN IKLIM CLIMATE CONDITION	
1.2.1	Pengamatan Unsur Iklim Menurut Bulan di Pos Hujan Oenesu, 2023 <i>Observation of Climate Elements by Month at Oenesu Rain Post, 2023</i>	7
2.	PEMERINTAHAN/GOVERNMENT	
2.1	WILAYAH ADMINISTRATIF ADMINISTRATIVE AREA	
2.1.1	Jumlah Kepala Urusan, Dusun, Rukun Warga (RW) dan Rukun Tetangga (RT) Menurut Desa/ Kelurahan di Kecamatan Fatuleu Barat, 2023 <i>Number of Kepala Urusan, Dusun, Rukun Warga and Rukun Tetangga by Villages/Subdistrict in Fatuleu Barat District, 2023</i>	13
2.2	SUMBER DAYA MANUSIA HUMAN RESOURCES	
2.2.1	Jumlah Pegawai Negeri Sipil Menurut Pemerintah Daerah dan Jenis Kelamin di Kecamatan Fatuleu Barat, 2023 <i>Number of Civil Servants by Local Government and Sex in Fatuleu Barat District, 2023</i>	14

Tabel Table	Halaman Page	
2.2.2	Jumlah Pegawai Negeri Sipil Pemerintah Daerah Kecamatan Fatuleu Barat Menurut Tingkat Pendidikan dan Jenis Kelamin, 2023 <i>Number of Civil Servants of Fatuleu Barat District Government by Educational Level and Sex, 2023</i>	15
2.2.3	Jumlah Penerimaan Keuangan Desa Menurut Desa/ Kelurahan di Kecamatan Fatuleu Barat, 2023 <i>Number of Village Financial Revenue by Villages/Subdistrict in Fatuleu Barat District, 2023</i>	16
3.	PENDUDUK/POPULATION	
3.1	Penduduk, Distribusi Persentase Penduduk, Kepadatan Penduduk, Rasio Jenis Kelamin Penduduk Menurut Desa/Kelurahan di Kecamatan Fatuleu Barat, 2023 <i>Population, Percentage Distribution of Population, Population Density, and Population Sex Ratio by Villages/Subdistrict in Fatuleu Barat District, 2023</i>	21
3.2	Jumlah Penduduk Menurut Kelompok Umur dan Jenis Kelamin di Kecamatan Fatuleu Barat, 2023 <i>Population by Age Groups and Sex in Fatuleu Barat District, 2023</i>	23
3.3	Jumlah Keluarga dan Penduduk Menurut Desa/ Kelurahan dan Kewarganegaraan di Kecamatan Fatuleu Barat, 2023 <i>Number of Family and Population by Villages/Subdistrict in Fatuleu Barat District, 2023</i>	24
3.4	Jumlah Keluarga, Penduduk, dan Rata-rata Anggota Keluarga Menurut Desa/Kelurahan di Kecamatan Fatuleu Barat, 2023 <i>Number of Family, Population, and Average Family Members by Villages/Subdistrict in Fatuleu Barat District, 2023</i>	25
3.5	Jumlah Kelahiran dan Kematian Menurut Desa/ Kelurahan dan Jenis Kelamin di Kecamatan Fatuleu Barat, 2023 <i>Number of Birth and Death by Villages/Subdistrict and Sex in Fatuleu Barat District, 2023</i>	26
3.6	Jumlah Penduduk Datang dan Pindah Menurut Desa/ Kelurahan dan Jenis Kelamin di Kecamatan Fatuleu Barat, 2023	

Tabel Table	Halaman Page
	27
3.7	28
3.8	29
4.	SOSIAL DAN KESEJAHTERAAN RAKYAT/SOCIAL AND WELFARE
4.1	PENDIDIKAN EDUCATION
4.1.1	37
4.1.2	38
4.1.3	39
4.1.4	40
4.2	KESEHATAN HEALTH

Tabel Table	Halaman Page	
4.2.1	<p>Banyaknya Desa¹/Kelurahan yang Memiliki Sarana Kesehatan Menurut Jenis Sarana Kesehatan di Kecamatan Fatuleu Barat, 2019–2021 <i>Number of Villages¹/Subdistrict Health Facilities by Type of Health Facilities in Fatuleu Barat District, 2019–2021</i></p>	41
4.2.2	<p>Jumlah Sarana Kesehatan Menurut Desa/ Kelurahan di Kecamatan Fatuleu Barat, 2023 <i>Number of Health Facilities by Villages/Subdistrict in Fatuleu Barat District, 2023</i>.....</p>	42
4.2.3	<p>Jumlah Tenaga Kesehatan Menurut Desa/ Kelurahan di Kecamatan Fatuleu Barat, 2023 <i>Number of Medical Personel by Villages/Subdistrict in Fatuleu Barat District, 2023</i>.....</p>	44
4.2.4	<p>Jumlah Posyandu, Kader aktif, Dukun Bayi, dan Dukun Patah Tulang Menurut Desa/Kelurahan di Kecamatan Fatuleu Barat, 2023 <i>Number of Integrated Service Post, Active Cadre, Baby Shaman, and Fracture Shaman by Villages/Subdistrict in Fatuleu Barat District, 2023</i></p>	45
4.2.5	<p>Banyaknya Warga Penderita Kekurangan Gizi Menurut Desa/Kelurahan di Kecamatan Fatuleu Barat, 2022-2023 <i>Number of People with Malnutrition by Villages/Subdistrict in Fatuleu Barat District, 2022-2023</i>.....</p>	46
4.2.6	<p>Banyaknya Pasien Menurut Jenis Penyakit yang Dominan di Kecamatan Fatuleu Barat, 2023 <i>Number of Patients by Types of Dominant Disease in Fatuleu Barat District, 2023</i>.....</p>	47
4.2.7	<p>Banyaknya Akseptor KB Aktif (CU), Pasangan Usia Subur (PUS), dan Persentase CU Terhadap PUS Menurut Desa/ Kelurahan di Kecamatan Fatuleu Barat, 2023 <i>Number of Active Family Palnning Acceptor, Couples of Reproductive Age and Percentage of CU to PUS by Villages/Subdistrict in Fatuleu Barat District, 2023</i>.....</p>	48
4.2.8	<p>Banyaknya Akseptor KB Aktif Menurut Desa/ Kelurahan dan Metode Kontrasepsi yang Digunakan di Kecamatan Fatuleu Barat, 2023</p>	

Tabel Table	Halaman Page
	49
4.2.9	50
4.2.10	51
4.2.11	52
4.2.12	53
4.3	
4.3.1	55
4.3.2	56
4.3.3	57

Tabel Table	Halaman Page	
4.3.4	Banyaknya Desa ¹ /Kelurahan Menurut Penggunaan Fasilitas Tempat Buang Air Besar Sebagian Besar Keluarga di Kecamatan Fatuleu Barat, 2019–2021 <i>Number of Villages¹/Subdistrict by Toilet Facility Used by Majority Family in Fatuleu Barat District, 2019–2021</i>	58
4.3.5	Banyaknya Desa/Kelurahan Menurut Jenis Bahan Bakar untuk Memasak yang Digunakan Sebagian Besar Keluarga di Kecamatan Fatuleu Barat, 2023 <i>Number of Villages/Subdistrict by Type of Cooking Fuel Used by Majority Family in Fatuleu Barat District, 2023.....</i>	59
4.4	AGAMA DAN SOSIAL LAINNYA RELIGION AND OTHER SOCIAL AFFAIRS	
4.4.1	Jumlah Tempat Peribadatan Menurut Desa/Kelurahan di Kecamatan Fatuleu Barat, 2023 <i>Number of Worship Places by Villages/Subdistrict in Fatuleu Barat District, 2023.....</i>	60
4.4.2	Jumlah Penduduk Menurut Desa/Kelurahan dan Agama di Kecamatan Fatuleu Barat, 2023 <i>Number of Population by Villages/Subdistrict and Religion in Fatuleu Barat District, 2023.....</i>	61
4.4.3	Banyaknya Kejadian Bencana Alam Menurut Desa/Kelurahan dan Jenis Bencana Alam di Kecamatan Fatuleu Barat, 2023 <i>Number of Natural Disaster Events by Villages/Subdistrict and Type of Natural Disaster in Fatuleu Barat District, 2023.....</i>	62
4.4.4	Banyaknya Korban Jiwa Akibat Bencana Alam Menurut Desa/Kelurahan dan Jenis Bencana Alam di Kecamatan Fatuleu Barat, 2023 <i>Number of Fatalities Due to Natural Disasters by Villages/Subdistrict and Type of Natural Disaster in Fatuleu Barat District, 2023.....</i>	65
4.4.5	Keberadaan Fasilitas/Upaya Antisipasi/Mitigasi Bencana Alam Menurut Desa/Kelurahan di Kecamatan Fatuleu Barat, 2023 <i>Existence of Facilities/Efforts for Anticipation/Mitigation of Natural Disasters by Villages/Subdistrict by Villages/Subdistrict in Fatuleu Barat District, 2023.....</i>	68

4.4.6	Banyaknya Desa/Kelurahan yang Memiliki Kelompok Kegiatan Olahraga Menurut Jenis Olahraga dan Ketersediaan Fasilitas/Lapangan Olahraga di Kecamatan Fatuleu Barat, 2023 <i>Number of Villages/Subdistrict Having Sport Activities Groups by Type of Sport and Availability of Sport Facilities/Fields in Fatuleu Barat District, 2023.....</i>	70
5. PERTANIAN/AGRICULTURE		
5.1 TANAMAN PANGAN FOOD CROPS		
5.1.1	Luas Panen, Produktivitas, dan Produksi Tanaman Pangan Menurut Jenis Tanaman di Kecamatan Fatuleu Barat, 2022 <i>Harvested Area, Productivity, and Production by Type of Food Crops in Fatuleu Barat District (ha), 2022</i>	77
5.1.2	Luas Panen, Produktivitas, dan Produksi Tanaman Pangan Menurut Jenis Tanaman di Kecamatan Fatuleu Barat, 2023 <i>Harvested Area, Productivity, and Production by Type of Food Crops in Fatuleu Barat District (ha), 2023</i>	78
5.1.3	Jumlah Bendungan, Cekdam, Embung, dan Tanggul Air Menurut Desa/Kelurahan di Kecamatan Fatuleu Barat, 2023 <i>Number of Dams, Barrier Leveis, Retention Basin, and Water Leveies by Villages/Subdistrict in Fatuleu Barat District (ha), 2023.....</i>	79
5.1.4	Luas Lahan Sawah Menurut Desa/Kelurahan dan Jenis Pengairan di Kecamatan Fatuleu Barat (ha), 2023 <i>Paddy Field Area by Villages/Subdistrict and Type of Irrigation in Fatuleu Barat District (ha), 2023.....</i>	80
5.2 HORTIKULTURA HORTICULTURE		
5.2.1	Luas Panen Tanaman Sayuran dan Buah-buahan Semusim Menurut Jenis Tanaman di Kecamatan Fatuleu Barat (ha), 2020–2023 ^x <i>Harvested Area of Seasonal Vegetables and Fruits by Kind of Plant in Fatuleu Barat District (ha), 2020–2023^x.....</i>	81
5.2.2	Produksi Tanaman Sayuran dan Buah-buahan Semusim Menurut Jenis Tanaman di Kecamatan Fatuleu Barat (kuintal), 2020–2023 ^x	

Tabel Table	Halaman Page
	82
5.2.3	83
5.2.4	84
5.2.5	85
5.2.6	86
5.2.7	87
5.3	
PERKEBUNAN	
ESTATE CROPS	
5.3.1	88
5.3.2	89
5.4	
KEHUTANAN	
FORESTRY	

Tabel <i>Table</i>	Halaman <i>Page</i>
5.4.1 Luas Kawasan Hutan Menurut Desa/Kelurahan dan Jenis Penguasaan Hutan di Kecamatan Fatuleu Barat (ha), 2023 <i>Forest Area by Villages/Subdistrict and Type of Forest Mastery in Fatuleu Barat District (ha), 2023.....</i>	90
5.4.2 Produksi Hasil Hutan di Kecamatan Fatuleu Barat, 2023 <i>Forest Production in Fatuleu Barat District, 2023.....</i>	91
5.5 PETERNAKAN LIVESTOCK	
5.5.1 Populasi Ternak Besar Menurut Jenis Ternak di Kecamatan Fatuleu Barat, 2023 <i>Big Livestock Population by Kind of Livestock in Fatuleu Barat District, 2023.....</i>	92
5.5.2 Populasi Ternak Kecil Menurut Jenis Ternak di Kecamatan Fatuleu Barat, 2023 <i>Small Livestock Population by Kind of Livestock in Fatuleu Barat District, 2023.....</i>	93
5.5.3 Populasi Ternak Unggas Menurut Jenis Unggas di Kecamatan Fatuleu Barat, 2023 <i>Poultry Population by Kind of Poultry in Fatuleu Barat District, 2023...</i>	94
5.6 PERIKANAN FISHERY	
5.6.1 Produksi Perikanan Laut Menurut Jenis Ikan di Kecamatan Fatuleu Barat (ton), 2023 <i>Marine Fishery Production by Kind of Fish in Fatuleu Barat District (ton), 2023.....</i>	95
5.6.2 Produksi Laut Non Ikan Menurut Jenisnya di Kecamatan Fatuleu Barat (ton), 2023 <i>Marine Non-Fish Production by Kind of Non-Fish in Fatuleu Barat District (ton), 2023.....</i>	97
5.6.3 Produksi Perikanan Darat Menurut Tempat Pembudidayaan Ikan di Kecamatan Fatuleu Barat (ton), 2023 <i>Production of Inland Fishery by Fish Farming Place in Fatuleu Barat District (ton), 2023.....</i>	98
5.6.4 Jumlah Nelayan Menurut Status Kerja di Kecamatan Fatuleu Barat, 2023	

Tabel Table	Halaman Page
	99
5.6.5	100
5.6.6	101
5.6.7	102
6.	
6.1	
6.1.1	107
6.2	
6.2.1	108
6.3	
6.3.1	

Tabel Table	Halaman Page
	110
6.3.2	111
6.3.3	112
7.	
7.1	
7.1.1	117
7.2	
7.2.1	118
7.3	
7.3.1	

Tabel Table	Halaman Page
	120
7.3.2	122
7.3.3	123
7.3.4	124
7.3.5	125

DAFTAR GAMBAR/LIST OF FIGURES

Gambar Figure		Halaman Page
1.1	Pengamatan Unsur Iklim Menurut Bulan di Pos Hujan Sulamu, 2023 <i>Observation of Climate Elements by Month at Sulamu Rain Post, 2023</i>	4
2.1	Persentase Pegawai Negeri Sipil Menurut Jenis Kelamin di Kecamatan Fatuleu Barat, 2023 <i>percentage of Civil Servants by Sex in Fatuleu Barat District, 2023</i>	12
3.1	Persentase Penduduk Menurut Jenis Kelamin di Kecamatan Fatuleu Barat, 2023 <i>Percentage of Population by Sex in Fatuleu Barat District, 2023</i>	20
4.1	Banyaknya Pasien Menurut Jenis Penyakit yang Dominan di Kecamatan Fatuleu Barat, 2023 <i>Number of Patients by Types of Dominant Disease in Fatuleu Barat District, 2023</i>	35
4.2	Banyaknya Warga Penderita Kekurangan Gizi di Kecamatan Fatuleu Barat, 2022-2023 <i>Number of People with Malnutrition in Fatuleu Barat District, 2022-2023</i>	36
5.1	Produksi Tanaman Sayuran Semusim Menurut Jenis Tanaman di Kecamatan Fatuleu Barat (kuintal), 2020–2022 <i>Production of Seasonal Vegetables by Kind of Plant in Fatuleu Barat District (quintal), 2020–2022</i>	76
6.1	Jumlah Menara Telepon seluler dan Operator Layanan Komunikasi Telepon Seluler di Kecamatan Fatuleu Barat, 2023 <i>Number of Base Transceiver Station (BTS) and Cellular Phone Communication Service Operators in Fatuleu Barat District, 2023</i>	106
7.1	Banyaknya Koperasi Aktif Menurut Jenis Koperasi di Kecamatan Fatuleu Barat, 2023 <i>Number of Cooperative by Type of Cooperative in Fatuleu Barat District, 2023</i>	116

Gambar
Figure

Halaman
Page

<https://kupangkab.bps.go.id>

PENJELASAN UMUM/EXPLANATORY NOTES

Tanda-tanda, satuan-satuan, dan lain-lainnya yang digunakan dalam publikasi ini adalah sebagai berikut:

Symbols, measurement units, and acronyms which are used in this publication, are as follows:

1. TANDA-TANDA/SYMBOLS

Data tidak tersedia/ <i>Data not available</i>	: ...
Tidak ada atau nol / <i>Null or zero</i>	: -
Data dapat diabaikan/ <i>Data negligible</i>	: ~0
Tanda decimal/ <i>Decimal point</i>	: ,
Data tidak dapat ditampilkan/ <i>Not applicable</i>	: NA
Angka estimasi/ <i>Estimated figures</i>	: e
Angka diperbaiki/ <i>Revised figures</i>	: r
Angka sementara/ <i>Preliminary figures</i>	: *
Angka sangat sementara/ <i>Very preliminary figures</i>	: **
Angka sangat sangat sementara/ <i>Very very preliminary figures</i>	: ***

2. SATUAN/UNITS

barel/ <i>barrel</i>	: 158,99 liter/ <i>litres</i> = 1/6,2898 m ³
hektare (ha)/ <i>hectare (ha)</i>	: 10.000 m ²
kilometer (km)/ <i>kilometres (km)</i>	: 1.000 meter/ <i>meters (m)</i>
knot/ <i>knot</i>	: 1,8523 km/jam (<i>km/hour</i>)
kuintal/ <i>quintal</i>	: 100 kg
KWh	: 1.000 Watt <i>hour</i>
MWh	: 1.000 KWh
liter (untuk beras)/ <i>litre (for rice)</i>	: 0,80 kg
MMSCF	: 1/35,3 m ³
metrik ton (m.ton)/ <i>metric ton (m. ton)</i>	: 0,98421 long ton = 1.000 kg
ons/ <i>ounce</i>	: 28,31 gram/ <i>grams</i>
ton	: 1.000 kg

Satuan lain: buah, dus, butir, helai/lembar, kaleng, batang, pulsa, ton kilometer (ton-km), jam, menit, persen (%).

Other units: unit, pack, pieces, sheet, tin, pulse, ton-kilometres(ton-km), hour, minute, percent (%).

Perbedaan angka di belakang koma disebabkan oleh pembulatan angka.
The difference in decimal numbers is caused by rounding.

DAFTAR SINGKATAN/LIST OF ABBREVIATION

SI	: Stasiun Iklim/ <i>Climate Station</i>
SMPK	: Stasiun Meterologi Pertanian Khusus/ <i>Special Agricultural Meteorological Station</i>
t.t	: Tempat tidur/ <i>Bed</i>
BCG	: Bacillus Calmette Guerin
DPT	: Difteri, Pertusis, Tetanus/ <i>Diphtheria, Tetanus, and Pertussis</i>
TT	: Tetanus Toxoid
IOT	: Industri Obat Tradisional/ <i>Traditional Medicine Industry</i>
IKOT	: Industri Kecil Obat Tradisional/ <i>Traditional Medicine Small Industry</i>
Alkes	: Alat kesehatan/ <i>Health Kits</i>
PKRT	: Perbekalan Kesehatan Rumah tangga/ <i>Household Health Logistics</i>
Kompl	: Komplemen/ <i>Complement</i>
IRTP	: Industri Pangan Produksi Rumah Tangga/ <i>Foods Home Industry</i>
PBF	: Pedagang Besar Farmasi/ <i>Pharmacy Whole-seller</i>
GFK	: Gudang Farmasi Kab/Kota/Regency/ <i>Municipality Pharmacy Warehouse</i>
RB	: Rumah Bersalin/ <i>Delivery House</i>
Pustu	: Puskesmas pembantu/ <i>Auxiliary Public Health Center</i>
BP	: Balai Pengobatan/ <i>Polyclinic</i>
TPS	: Tempat Pembuangan Sampah Sementara / <i>landfill</i>
Jamkesmas	: Jaminan kesehatan masyarakat miskin/ <i>Poor public health insurance</i>
PJKMU	: Program Jaminan Kesehatan Masyarakat Umum/ <i>General Public Health Insurance Program</i>
SIUP	: Surat Ijin Usaha Perdagangan/ <i>Trading Permission Letter</i>
TDP	: Tanda Daftar Perusahaan/ <i>Company Registration Identity</i>
API	: Angka Pengenal Importir/ <i>Importer's Identity Number</i>

GEOGRAFI DAN IKLIM

GEOGRAPHY AND CLIMATE

1

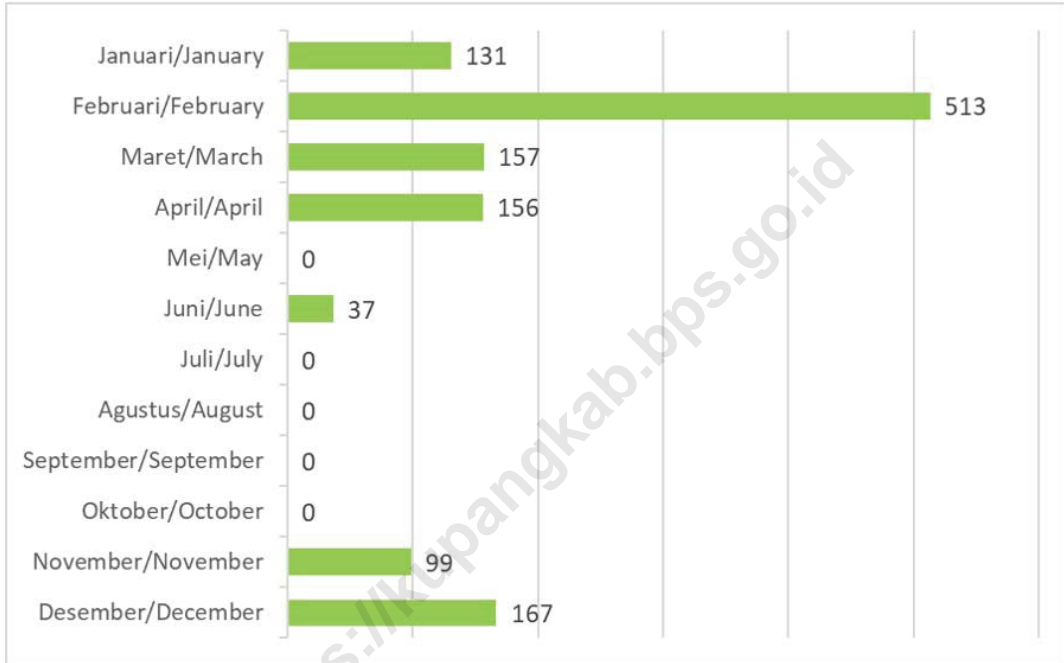


PENJELASAN TEKNIS

1. Kecamatan Fatuleu Barat Merupakan bagian dari wilayah Kabupaten Kupang yang terletak di daratan pulau Timor.
2. Adapun batas-batas Kecamatan ini adalah sebagai berikut: sebelah Utara dengan Kecamatan Amfoang Barat Daya, Selatan dengan Kecamatan Sulamu, Timur dengan Kecamatan Amfoang Selatan, Kecamatan Fatuleu Tengah dan Kecamatan Takari, Barat dengan Laut Sawu.
3. Kecamatan Fatuleu Barat terdiri dari 5 Desa/Kelurahan, antara lain: Kalali, Poto, Naitae, Nuataus, dan Tuakau.
4. Data Tinggi Wilayah diperoleh dari Desa/Kelurahan, dimana ketinggian diukur dari permukaan Laut (m).

TECHNICAL NOTES

1. *Fatuleu Barat District is a part of Kupang Regency that located in Timor island.*
2. *Land boundaries of this Subdistrict are Amfoang Barat Daya District to the North, Sulamu District to South, Amfoang Selatan, Fatuleu Tengah, and Takari District to East, and Sawu Sea to west.*
3. *Fatuleu Barat District has 5 Village/Subdistrict, These are: Kalali, Poto, Naitae, Nuataus, and Tuakau.*
4. *Regional Elevation Data was obtained by Village/Subdistrict, in which the altitude is measured from sea level (m).*



Sumber/Source : Badan Meteorologi, Klimatologi dan Geofisika, Stasiun Klimatologi Kupang/Meteorological, Climatological and Geophysical, Climatology Station of Kupang

Gambar 1.1
Figures

Pengamatan Unsur Iklim Menurut Bulan di Pos Hujan Sulamu, 2023
Observation of Climate Elements by Month at Sulamu Rain Post, 2023

1.1 KEADAAN GEOGRAFI GEOGRAPHY CONDITION

Tabel 1.1.1 Luas Daerah Menurut Desa/Kelurahan di Kecamatan Fatuleu Barat, 2023
Table *Total Area by Villages/Subdistrict in Fatuleu Barat District, 2023*

Desa/Kelurahan Village/Subdistrict	Luas Total Area (km ² /sq.km)	Persentase terhadap Luas Kecamatan Percentage to District Area
(1)	(2)	(3)
Kalali	65,00	13,09
Poto	200,36	40,36
Naitae	65,00	13,09
Nuataus	101,11	20,37
Tuakau	65,00	13,09
Fatuleu Barat	496,47	100,00

Catatan/Note: ...
Sumber/Source: Kantor Kecamatan Fatuleu Barat/ Fatuleu Barat District Office

Tabel 1.1.2
Table

Jarak ke Ibukota Kecamatan dan Ibukota Kabupaten/Kota Menurut Desa/Kelurahan di Kecamatan Fatuleu Barat (km), 2023
Distance to the District Capital and Regency/Municipal Capital by Villages/Subdistrict in Fatuleu Barat District (km), 2023

Desa/Kelurahan <i>Village/Subdistrict</i>	Jarak ke Ibukota Kecamatan <i>Distance to District Capital</i>	Jarak ke Ibukota Kabupaten/ Kota <i>Distance to Regency/Municipal Capital</i>
(1)	(2)	(3)
Kalali	7	39
Poto	-	46
Naitae	12	57
Nuataus	20	64
Tuakau	15	61

Catatan/Note: ...

Sumber/Source: Masing-masing desa dan kelurahan/Each Villages and subdistrict

1.2 KEADAAN IKLIM CLIMATE CONDITION

Tabel 1.2.1 Pengamatan Unsur Iklim Menurut Bulan di Pos Hujan Sulamu, 2023
Table **Observation of Climate Elements by Month at Sulamu Rain Post, 2023**

Bulan Month	Jumlah Curah Hujan Number of Precipitation (mm)	Jumlah Hari Hujan (hari) Number of Rainy Days (day)
(1)	(2)	(3)
Januari/January	131	9
Februari/February	513	15
Maret/March	157	9
April/April	156	7
Mei/May	-	-
Juni/June	37	1
Juli/July	-	-
Agustus/August	-	-
September/September	-	-
Oktober/October	-	-
November/November	99	7
Desember/December	167	14

Catatan/Note: Tidak terdapat pos hujan di Kecamatan Fatuleu Barat, data didapat dari pos hujan Sulamu, Kecamatan Sulamu/There's no rain post in Fatuleu Barat Subdistrict, data was obtained from the Sulamu rain post, Sulamu Subdistrict

Sumber/Source: Badan Meteorologi, Klimatologi dan Geofisika, Stasiun Klimatologi Kupang/Meteorological, Climatological and Geophysical, Climatology Station of Kupang

PEMERINTAHAN GOVERNMENT

2



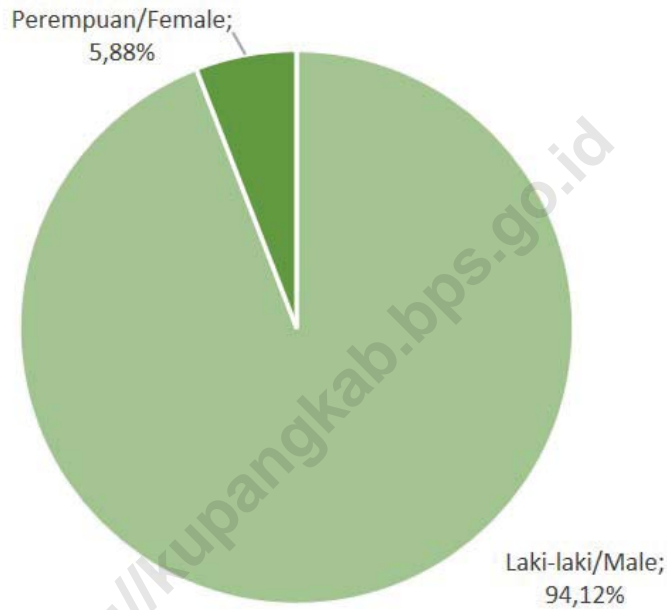
PENJELASAN TEKNIS

1. Kecamatan Fatuleu Barat, hingga tahun 2023, terdiri dari 5 Desa.
2. Kelurahan adalah wilayah administrasi setingkat desa yang dikepalai oleh seorang lurah yang berstatus pegawai negeri dan bertanggung jawab langsung ke Camat.

TECHNICAL NOTES

1. *Fatuleu Barat District, until 2023, consists of 5 Villages.*
2. *'Kelurahan' is an administration region that is similiar to village but administered by a 'lurah'. 'Lurah' is a civil servant and directly responsible to their Camat.*

<https://kupangkab.bps.go.id/>



Sumber/Source : Kantor Kecamatan Fatuleu Barat/Fatuleu Barat District Office

Gambar 2.1
Figures

Persentase Pegawai Negeri Sipil Menurut Jenis Kelamin di Kecamatan Fatuleu Barat, 2023
Percentage of Civil Servants by Sex in Fatuleu Barat District, 2023

2.1 WILAYAH ADMINISTRATIF ADMINISTRATIVE AREA

Tabel 2.1.1 Jumlah Kepala Urusan, Dusun, Rukun Warga (RW) dan Rukun Tetangga (RT) Menurut Desa/Kelurahan di Kecamatan Fatuleu Barat, 2023
Number of Kepala Urusan, Dusun, Rukun Warga and Rukun Tetangga by Villages/Subdistrict in Fatuleu Barat District, 2023

Desa/Kelurahan <i>Village/Subdistrict</i>	Kepala Urusan	Dusun	Rukun Warga (RW)	Rukun Tetangga (RT)
(1)	(2)	(3)	(4)	(5)
Kalali	4	3	6	12
Poto	4	5	11	21
Naitae	4	4	8	16
Nuataus	4	3	5	10
Tuakau	11	4	8	16
Fatuleu Barat	27	19	38	75

Catatan/Note: ...

Sumber/Source: Masing-masing desa dan kelurahan/*Each Villages and subdistrict*

2.2 SUMBER DAYA MANUSIA HUMAN RESOURCES

Tabel 2.2.1 Jumlah Pegawai Negeri Sipil Menurut Pemerintah Daerah dan Jenis Kelamin di Kecamatan Fatuleu Barat, 2023
Table *Number of Civil Servants by Local Government and Sex in Fatuleu Barat District, 2023*

Pemerintah Daerah <i>Local Government</i>	Laki-Laki <i>Male</i>	Perempuan <i>Female</i>	Jumlah <i>Total</i>
(1)	(2)	(3)	(4)
Pemerintah Daerah Kecamatan Fatuleu Barat <i>Fatuleu Barat District Government</i>	13	-	13
Cabang Dinas Kependudukan dan Pencatatan Sipil <i>Branch of Population and Civil Registration</i>	1	-	1
Cabang Dinas PLKB <i>Branch of PLKB</i>	-	1	1
Cabang Dinas Pertanian <i>Branch of Agriculture</i>	1	-	1
Cabang Poskeswan <i>Branch of Poskeswan</i>	1	-	1
Jumlah/Total	16	1	17

Catatan/Note: ...

Sumber/Source: Kantor Kecamatan Fatuleu Barat/Fatuleu Barat District Office

Tabel 2.2.2
Table

**Jumlah Pegawai Negeri Sipil Pemerintah Daerah
Kecamatan Fatuleu Barat Menurut Tingkat Pendidikan
dan Jenis Kelamin di Kecamatan Fatuleu Barat, 2023**
**Number of Civil Servants of Fatuleu Barat District
Government by Educational Level and Sex in Fatuleu Barat
District, 2023**

Tingkat Pendidikan <i>Educational Level</i>	Laki-Laki <i>Male</i>	Perempuan <i>Female</i>	Jumlah <i>Total</i>
(1)	(2)	(3)	(4)
Sekolah Dasar (SD) <i>Primary School</i>	-	-	-
SMP/Sederajat <i>Junior High School</i>	2	-	2
SMA/Sederajat <i>Senior High School</i>	6	-	6
Diploma I/Akta I <i>Diploma I/Akta I</i>	-	-	-
Diploma II/Akta II <i>Diploma II/Akta II</i>	-	-	-
Diploma III/Akta III <i>Diploma III/Akta III</i>	1	-	1
Diploma IV/Akta IV <i>Diploma IV/Akta IV</i>	-	-	-
S1/Sarjana <i>Under Graduate/Bachelor</i>	7	1	8
S2/Pasca Sarjana <i>Graduate</i>	-	-	-
S3/Doktor/Ph.D <i>Post Graduate</i>	-	-	-
Jumlah/Total	16	1	17

Catatan/Note: ...

Sumber/Source: Kantor Kecamatan Fatuleu Barat/Fatuleu Barat District Office

Tabel 2.2.3 Jumlah Penerimaan Keuangan Desa Menurut Desa/
Table Jumlah Penerimaan Keuangan Desa Menurut Desa/
 Kelurahan di Kecamatan Fatuleu Barat, 2023
*Number of Village Financial Revenue by Villages/Subdistrict
 in Fatuleu Barat District, 2023*

Desa/Kelurahan Village/Subdistrict	Alokasi Dana Desa (ADD) Village funds Allocation	Dana Desa (DD) Village Funds	Jumlah Total
(1)	(2)	(3)	(4)
Kalali	396.949.400	954.277.000	1.351.226.400
Poto	513.195.580	1.235.493.000	1.748.688.580
Naitae	458.292.870	1.179.691.000	1.637.983.870
Nuataus	414.482.190	1.081.086.000	1.495.568.190
Tuakau	447.296.350	1.042.997.000	1.490.293.350

Catatan/Note: ...

Sumber/Source: Masing-masing desa dan kelurahan/Each Villages and subdistrict

KEPENDUDUKAN DAN KETENAGAKERJAAN

POPULATION AND EMPLOYMENT

3

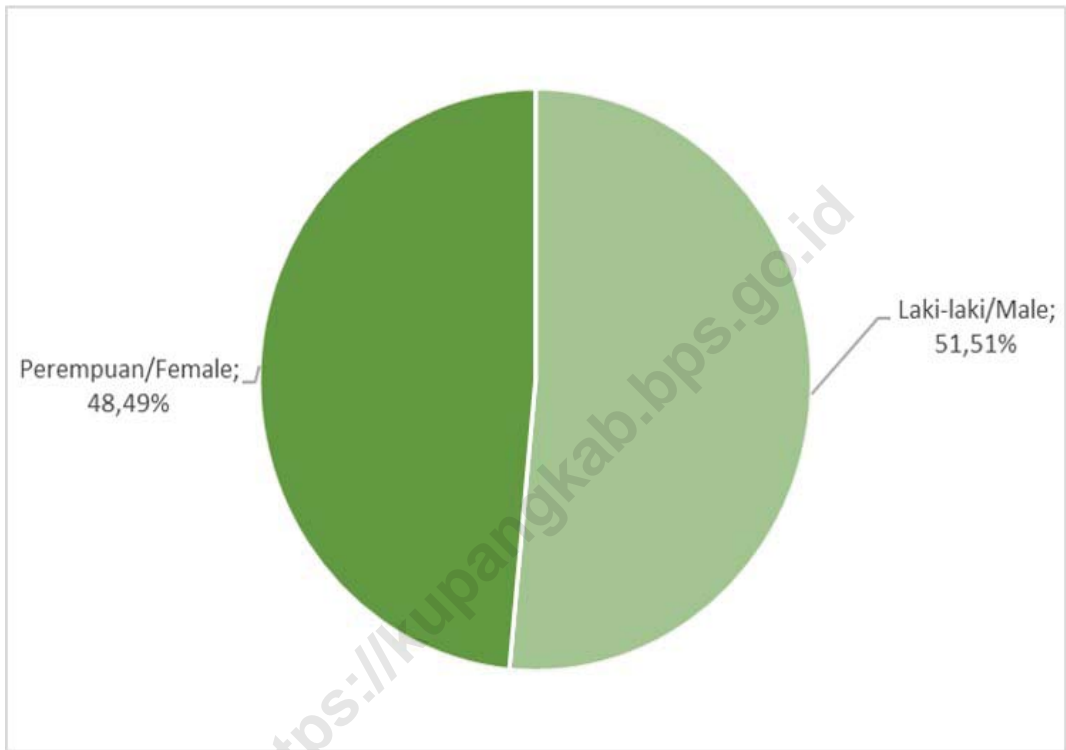


PENJELASAN TEKNIS

1. Laju pertumbuhan penduduk per tahun adalah angka yang menunjukkan rata-rata tingkat penambahan penduduk per tahun dalam jangka waktu tertentu. Angka ini dinyatakan sebagai persentase dari penduduk dasar. Metode penghitungan laju pertumbuhan penduduk yang digunakan oleh BPS adalah metode geometrik.
2. Kepadatan penduduk adalah ukuran persebaran penduduk yang menunjukkan jumlah penduduk untuk setiap kilometer persegi luas wilayah.
3. Rasio jenis kelamin adalah perbandingan antara jumlah penduduk laki-laki dan jumlah penduduk perempuan pada suatu daerah dan waktu tertentu, yang biasanya dinyatakan dalam banyaknya penduduk laki-laki per 100 perempuan.

TECHNICAL NOTES

1. *Annual population growth rate is a number that shows the average rate of population growth per year in a certain period. This rate is a percentage of the basic population. The method used by Statistics Indonesia is the geometric method.*
2. *Population density is a measure of the distribution of the population which shows the total population for each square kilometer of area.*
3. *Sex ratio is the ratio between total male population and female population in a certain area and at a certain time, which is usually stated in the number of male residents per 100 females.*



Sumber/Source : Dinas Kependudukan dan Pencatatan Sipil Kabupaten Kupang/Population and Civil Registration Service of Kupang Regency

Gambar 3.1
Figures

**Persentase Penduduk Menurut Jenis Kelamin di
Kecamatan Fatuleu Barat, 2023**
**Percentage of Population by Sex in Fatuleu Barat District,
2023**

3 PENDUDUK POPULATION

Tabel 3.1 Penduduk, Distribusi Persentase Penduduk, Kepadatan Penduduk, Rasio Jenis Kelamin Penduduk Menurut Desa/ Kelurahan di Kecamatan Fatuleu Barat, 2023
Population, Percentage Distribution of Population, Population Density, and Population Sex Ratio by Villages/ Subdistrict in Fatuleu Barat District, 2023

Desa/Kelurahan <i>Village/Subdistrict</i>	Penduduk/ <i>Population</i>		
	Laki-Laki/ <i>Male</i>	Perempuan/ <i>Female</i>	Jumlah/ <i>Total</i>
(1)	(2)	(3)	(4)
Kalali	677	663	1.340
Poto	1.607	1.584	3.191
Naitae	970	897	1.867
Nuataus	1.067	903	1.970
Tuakau	1.188	1.138	2.326
Fatuleu Barat	5.509	5.185	10.694

Lanjutan Tabel/*Continued Table 3.1*

Desa/Kelurahan Village/Subdistrict	Persentase Penduduk Percentage of Total Population	Kepadatan Penduduk (per km²) Population Density per sq.km	Rasio Jenis Kelamin Penduduk Population Sex Ratio
(1)	(5)	(6)	(7)
Kalali	12,53	20,62	1,02
Poto	29,84	15,93	1,01
Naitae	17,46	28,72	1,08
Nuataus	18,42	19,48	1,18
Tuakau	21,75	35,78	1,04
Fatuleu Barat	100,00	21,54	1,06

Catatan/*Note:* ...

Sumber/*Source:* Dinas Kependudukan dan Pencatatan Sipil Kabupaten Kupang/*Population and Civil Registration Service of Kupang Regency*

Tabel 3.2
Table

Jumlah Penduduk Menurut Kelompok Umur dan Jenis Kelamin di Kecamatan Fatuleu Barat, 2023
Population by Age Groups and Sex in Fatuleu Barat District, 2023

Kelompok Umur <i>Age Groups</i>	Jenis Kelamin/Sex		Jumlah <i>Total</i>
	Laki-Laki <i>Male</i>	Perempuan <i>Female</i>	
(1)t	(2)	(3)	(4)
0–4	181	153	334
5–9	455	398	853
10–14	543	525	1.068
15–19	657	575	1.232
20–24	646	578	1.224
25–29	468	493	961
30–34	464	477	941
35–39	424	404	828
40–44	304	328	632
45–49	242	265	507
50–54	254	251	505
55–59	256	217	473
60–64	193	209	402
65–69	159	143	302
70–74	123	81	204
75+	140	88	228
Fatuleu Barat	5.509	5.185	10.694

Catatan/Note: ...

Sumber/Source: Dinas Kependudukan dan Pencatatan Sipil Kabupaten Kupang/*Population and Civil Registration Service of Kupang Regency*

Tabel 3.3
Table

Jumlah Keluarga dan Penduduk Menurut Desa/Kelurahan dan Kewarganegaraan di Kecamatan Fatuleu Barat, 2023
Number of Family and Population by Villages/Subdistrict and Nationality in Fatuleu Barat District, 2023

Desa/Kelurahan <i>Village/Subdistrict</i>	Keluarga/ <i>Family</i> ¹			Penduduk/ <i>Population</i> ²		
	WNI	WNA	Jumlah <i>Total</i>	WNI	WNA	Jumlah <i>Total</i>
(1)	(2)	(3)	(4)	(5)	(6)	(7)
Kalali	380	-	380	1.340	...	1.340
Poto	751	-	751	3.191	...	3.191
Naitae	432	-	432	1.867	...	1.867
Nuataus	407	-	407	1.970	...	1.970
Tuakau	517	-	517	2.326	...	2.326
Fatuleu Barat	2.487	-	2.487	10.694	...	10.694

Catatan/Note: ...

Sumber/Source: ¹Masing-masing desa dan kelurahan/*Each Villages and subdistrict*

²Dinas Kependudukan dan Pencatatan Sipil Kabupaten Kupang/*Population and Civil Registration Service of Kupang Regency*

Tabel 3.4
Table

Jumlah Keluarga, Penduduk, dan Rata-rata Anggota Keluarga Menurut Desa/Kelurahan di Kecamatan Fatuleu Barat, 2023
Number of Family, Population, and Average Family Members by Villages/Subdistrict in Fatuleu Barat District, 2023

Desa/Kelurahan Village/Subdistrict	Keluarga¹ Family	Penduduk² Population	Rata-rata Anggota Keluarga Average Family Members
(1)	(2)	(3)	(4)
Kalali	380	1.340	3,53
Poto	751	3.191	4,25
Naitae	432	1.867	4,32
Nuataus	407	1.970	4,84
Tuakau	517	2.326	4,50
Fatuleu Barat	2.487	10.694	4,30

Catatan/Note: ...

Sumber/Source: ¹Masing-masing desa/Each Village

²Dinas Kependudukan dan Pencatatan Sipil Kabupaten Kupang/Population and Civil Registration Service of Kupang Regency

Tabel 3.5
Table

Jumlah Kelahiran dan Kematian Menurut Desa/Kelurahan dan Jenis Kelamin di Kecamatan Fatuleu Barat, 2023
Number of Birth and Death by Villages/Subdistrict and Sex in Fatuleu Barat District, 2023

Desa/Kelurahan Village/Subdistrict	Kelahiran/ Birth		Kematian/ Death	
	Laki-laki Male	Perempuan Female	Laki-laki Male	Perempuan Female
(1)	(2)	(3)	(4)	(5)
Kalali	-	2	4	2
Poto	-	-	20	13
Naitae	11	14	11	7
Nuataus	2	1	-	-
Tuakau	7	9	1	6
Fatuleu Barat	20	26	36	28

Catatan/Note: ...

Sumber/Source: Masing-masing desa dan kelurahan/Each Villages and subdistrict

Tabel 3.6
Table

**Jumlah Penduduk Datang dan Pindah Menurut Desa/
Kelurahan dan Jenis Kelamin di Kecamatan Fatuleu Barat,
2023**

**Number of Residents Coming and Moving by Villages/
Subdistrict and Sex in Fatuleu Barat District, 2023**

Desa/Kelurahan Village/Subdistrict	Datang/ Coming		Pindah/ Moving	
	Laki-laki Male	Perempuan Female	Laki-laki Male	Perempuan Female
(1)	(2)	(3)	(4)	(5)
Kalali	-	-	-	2
Poto	-	-	-	-
Naitae	-	-	-	-
Nuataus	-	-	-	-
Tuakau	13	13	5	6
Fatuleu Barat	13	13	5	8

Catatan/Note: ...

Sumber/Source: Masing-masing desa dan kelurahan/Each Villages and subdistrict

Tabel 3.7
Table

Jumlah Kepala Keluarga Menurut Desa/Kelurahan dan Status Perkawinan di Kecamatan Fatuleu Barat, 2023
Number of Householders by Villages/Subdistrict and Marital Status in Fatuleu Barat District, 2023

Desa/Kelurahan <i>Village/Subdistrict</i>	Kepala Keluarga <i>Householder</i>		
	Kawin <i>Married</i>	Duda/Janda <i>Widowed</i>	Lainnya <i>Others</i>
(1)	(2)	(3)	(4)
Kalali	380	-	-
Poto	689	62	-
Naitae	371	61	-
Nuataus	372	35	-
Tuakau	502	15	-
Fatuleu Barat	2.314	173	-

Catatan/Note: ...

Sumber/Source: Masing-masing desa dan kelurahan/Each Villages and subdistrict

Tabel 3.8
Table

Penduduk Berumur 10 Tahun ke Atas yang Bekerja Menurut Desa/Kelurahan dan Jenis Pekerjaan di Kecamatan Fatuleu Barat, 2023
Population 10 Years of Age and Over Who Worked by Villages/Subdistrict and Type of Job in Fatuleu Barat District, 2023

Desa/Kelurahan <i>Village/Subdistrict</i>	PNS <i>Civil Servant</i>	TNI dan Polri <i>Indonesian National Military and Police</i>	Pensiunan <i>Retired</i>	Petani <i>Farmer</i>
(1)	(2)	(3)	(4)	(5)
Kalali	5	1	4	370
Poto	14	-	3	650
Naitae	13	-	-	381
Nuataus	6	1	2	398
Tuakau	5	-	3	509
Fatuleu Barat	43	2	12	2.308

Lanjutan Tabel/*Continued Table 3.8*

Desa/Kelurahan Village/Subdistrict	Nelayan Fisherman	Wiraswasta entrepreneur	Pegawai Swasta Private-Employee	Lainnya Others
(1)	(6)	(7)	(8)	(9)
Kalali	-	-	-	-
Poto	100	1	-	-
Naitae	-	-	-	3
Nuataus	-	-	-	-
Tuakau	10	8	22	-
Fatuleu Barat	110	9	22	3

Catatan/Note: ...

Sumber/Source: Masing-masing desa dan kelurahan/*Each Villages and subdistrict*

SOSIAL SOCIAL

4



PENJELASAN TEKNIS

1. Jenjang Pendidikan Formal terdiri atas pendidikan dasar, pendidikan menengah, dan pendidikan tinggi. Jenis pendidikan yang diajarkan mencakup pendidikan umum, kejuruan, akademik, profesi, vokasi, keagamaan, dan khusus.
2. Rumah Sakit adalah tempat pemeriksaan dan perawatan kesehatan, biasanya berada di bawah pengawasan dokter/tenaga medis, yang melayani penderita yang sakit untuk berobat rawat jalan atau rawat inap.
3. Rumah Sakit Bersalin adalah rumah sakit khusus untuk persalinan, dilengkapi pelayanan spesialis pemeriksaan kehamilan, persalinan, rawat inap dan rawat jalan ibu dan anak yang berada di bawah pengawasan dokter spesialis kandungan.
4. Poliklinik adalah sarana kesehatan yang dipakai untuk pelayanan berobat jalan, biasanya berada di bawah pengawasan dokter/tenaga medis.
5. Puskesmas (Pusat Kesehatan Masyarakat) adalah unit pelaksana teknis dinas kesehatan kabupaten/kota yang mempunyai fungsi utama sebagai penyelenggara pelayanan kesehatan tingkat

TECHNICAL NOTES

1. *The Formal Education Level consists of primary education, secondary education, and high education. The Kind of Education that taught consists of general education, vocational, academic, profesional, religious, and specific education.*
2. *Hospital is a place for health check, usually controlled/supervised by doctors/medical personnel to serve the ill patients to get outpatient or inpatient treatment service.*
3. *Maternity Hospital is a specialized hospital for childbirth, has specialist inspection service to pregnancy, childbirth, hospitalization and outpatient for mothers and children that is under the supervision of an obstetrician.*
4. *Polyclinic is a health facility in which to get outpatient services, usually under the control of doctor/medical personnel.*
5. *Public Health Center is Technical implementation unit of regency health department that have the primary function as a first level health care providers. the working area standard of public health*

pertama. wilayah kerja puskesmas maksimal adalah satu kecamatan dan untuk dapat menjangkau wilayah kerjanya, puskesmas mempunyai jaringan pelayanan yang melayani unit Puskesmas Pembantu (Pustu), unit Puskesmas Keliling (Puskel), dan unit bidan desa/komunitas (Peraturan Menteri Kesehatan RI No. 75 Tahun 2014 Tentang Pusat Kesehatan Masyarakat).

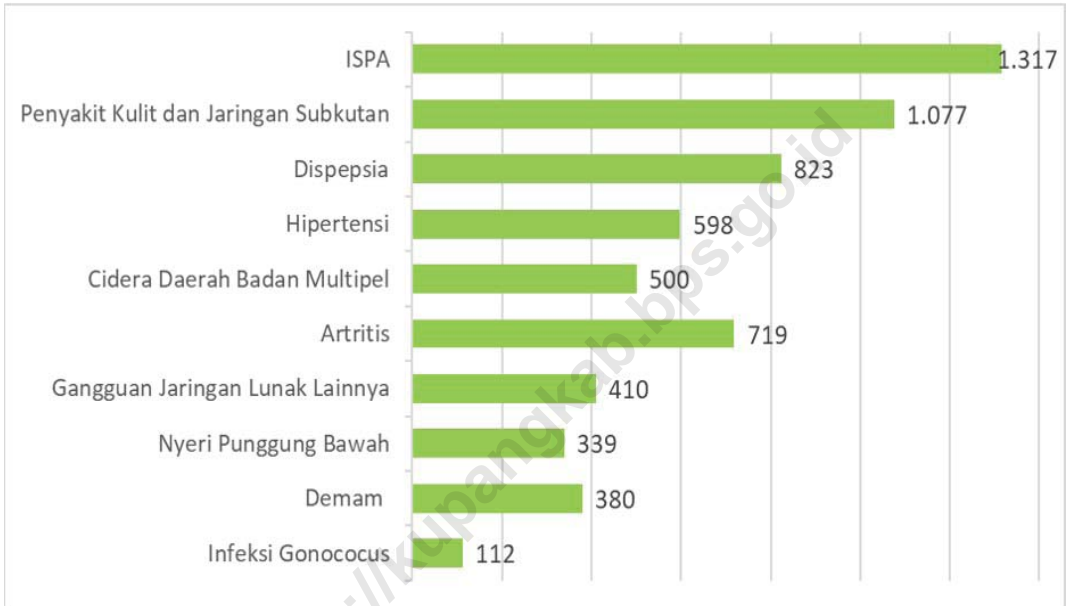
6. Apotek adalah suatu tempat tertentu yang digunakan untuk melakukan pekerjaan kefarmasian, dan penyaluran/penjualan obat atau bahan farmasi dan perbekalan kesehatan lainnya kepada masyarakat yang dikelola oleh tenaga apoteker (Peraturan Menteri Kesehatan RI No. 1332 Tahun 2002 Tentang Perubahan Atas Peraturan Menteri Kesehatan RI No. 922/MENKES/PER/X/1993 Tentang Ketentuan dan Tata Cara Pemberian Izin Apotek).

7. Keluhan Kesehatan adalah keadaan seseorang yang mengalami gangguan kesehatan atau kejiwaan, baik karena penyakit akut, penyakit kronis, kecelakaan, kriminal, atau hal lain.

center is one district and to reach their working areas, public health centers have a service network converging subsidiary of public health center, mobile public health center units, and midwife units (Regulation of the Minister of Health of Indonesia Number 75 Year 2014 about Public Health Center).

6. *Pharmacy is a specific place that is used for pharmaceutical jobs, and distribution/sale of drugs/ pharmaceuticals and other medical supplies to people that are administered by trained pharmacist (Regulation of the Minister of Health of Indonesia Number 1332 Year 2002 about the changes of regulation of the Minister of Health of Indonesia Number 922/MENKES/PER/X/1993 about provision and procedures for Administration of Licensed Pharmacies).*

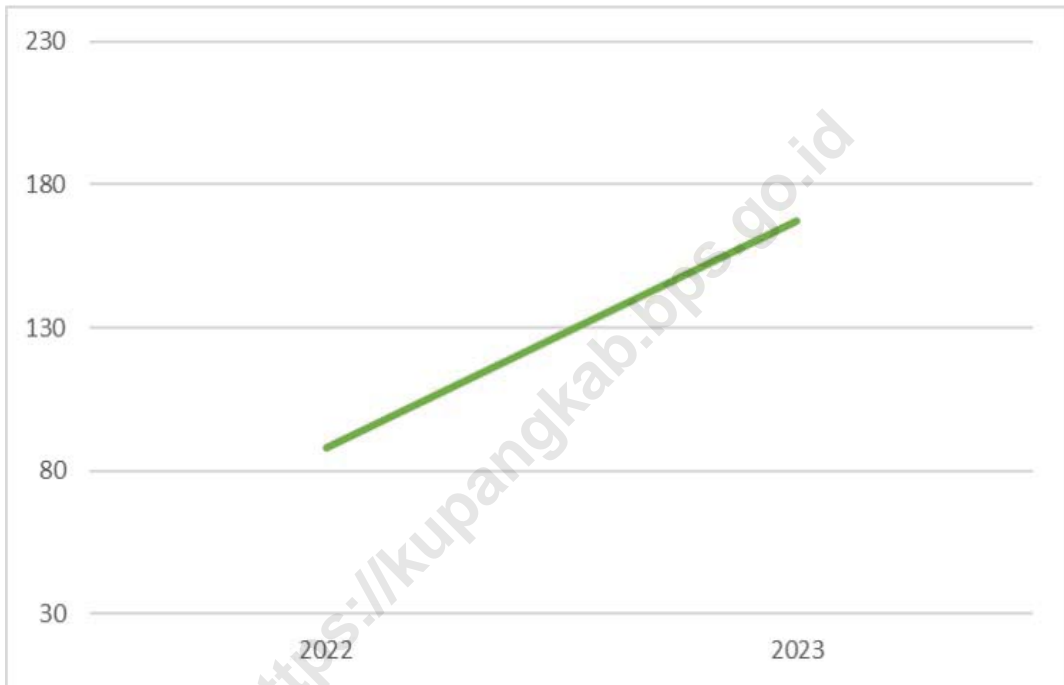
7. *Health complaint is a condition where a person has health or mental problems because of acute disease, chronically disease, accident, crimes, or others.*



Sumber/Source : Puskesmas Poto/Poto Health Center

Gambar 4.1
Figures

Banyaknya Pasien Menurut Jenis Penyakit yang Dominan di Kecamatan Fatuleu Barat, 2023
Number of Patients by Types of Dominant Disease in Fatuleu Barat District, 2023



Sumber/Source : Puskesmas Poto/Poto Health Center

Gambar 4.2
Figures

Banyaknya Warga Penderita Kekurangan Gizi di Kecamatan Fatuleu Barat, 2022-2023
Number of People with Malnutrition in Fatuleu Barat District, 2022-2023

4.1 PENDIDIKAN EDUCATION

Tabel 4.1.1 Banyaknya Desa¹/Kelurahan yang Memiliki Fasilitas Sekolah Menurut Tingkat Pendidikan di Kecamatan Fatuleu Barat, 2019–2021
Number of Villages¹/Subdistrict Having Educational Facilities by Educational Level in Fatuleu Barat District, 2019–2021

Tingkat Pendidikan <i>Educational Level</i>	2019	2020	2021
(1)	(2)	(3)	(4)
Sekolah Dasar (SD) <i>Primary School</i>	5	5	4
Madrasah Ibtidaiyah (MI) <i>Madrasah Ibtidaiyah</i>	-	-	-
Sekolah Menengah Pertama (SMP) <i>Junior High School</i>	5	5	5
Madrasah Tsanawiyah (MTs) <i>Madrasah Tsanawiyah (MTs)</i>	-	-	-
Sekolah Menengah Atas (SMA) <i>Senior High School</i>	2	2	2
Sekolah Menengah Kejuruan (SMK) <i>Vocational High School</i>	-	-	-
Madrasah Aliyah (MA) <i>Madrasah Aliyah</i>	-	-	-
Akademi/Perguruan Tinggi <i>Academy/University</i>	-	-	-

Catatan/Note: ¹Desa pada tabel ini termasuk Unit Permukiman Transmigrasi (UPT) yang masih dibina oleh kementerian terkait/
Villages in this table include Transmigration Settlement Unit which is still fostered by the relevant ministries.

Sumber/Source: Badan Pusat Statistik, Pendataan Potensi Desa (Podes)/BPS-Statistics Indonesia, Village Potential Data Collecting

Tabel 4.1.2 Jumlah Sekolah Menurut Tingkat Pendidikan di Kecamatan Fatuleu Barat, 2022/2023 dan 2023/2024
Table Number of Schools by Educational Level in Fatuleu Barat District, 2022/2023 and 2023/2024

Tingkat Pendidikan Educational Level	Negeri/Public	Swasta/Private	Jumlah/Total
(1)	(2)	(3)	(4)
Taman Kanak-Kanak (TK) ¹ <i>Kindergarten</i> ¹	-	2	2
Raudatul Athfal (RA) ² <i>Raudatul Athfal (RA)</i> ²	- ³	-	-
Sekolah Dasar (SD) ⁴ <i>Elementary Schools</i> ⁴	8	2	10
Madrasah Ibtidaiyah (MI) ² <i>Madrasah Ibtidaiyah (MI)</i> ²	-	-	-
Sekolah Menengah Pertama (SMP) ⁴ <i>Junior High Schools</i> ⁴	5	-	5
Madrasah Tsanawiyah (MTs) ² <i>Madrasah Tsanawiyah (MTs)</i> ²	-	-	-
Sekolah Menengah Atas (SMA) ⁴ <i>Senior High Schools</i> ⁴	2	-	2
Sekolah Menengah Kejuruan (SMK) ⁴ <i>Vocational High Schools</i> ⁴	-	-	-
Madrasah Aliyah (MA) ² <i>Madrasah Aliyah (MA)</i> ²	-	-	-

Catatan/Note: ³Seluruh Raudatul Athfal (RA) berstatus swasta/All Raudatul Athfal (RA) are private

Sumber/Source: ¹Kementerian Pendidikan, Kebudayaan, Riset, dan Teknologi; <https://dapo.kemdikbud.go.id/sp>; data semester genap per tanggal 3 September 2024 /Ministry of Education, Culture, Research, and Technology; <https://dapo.kemdikbud.go.id/sp>; even semester data as of 3 September 2024

²Kementerian Agama, EMIS, data semester genap laporan sampai dengan 30 Juni 2024/Ministry of Religious Affairs, EMIS, odd semester report data up to 30 June 2024

⁴Kementerian Pendidikan, Kebudayaan, Riset, dan Teknologi; Sistem Data Pokok Pendidikan; data semester ganjil laporan sampai dengan 30 November 2023/Ministry of Education, Culture, Research, and Technology; Basic Education Data System; odd semester report data up to 30 November 2023

Tabel 4.1.3
Table

Jumlah Guru Menurut Tingkat Pendidikan di Kecamatan Fatuleu Barat, 2022/2023 dan 2023/2024
Number of Teachers by Educational Level in Fatuleu Barat District, 2022/2023 and 2023/2024

Tingkat Pendidikan Educational Level	Negeri/Public	Swasta/Private	Jumlah/Total
(1)	(2)	(3)	(4)
Taman Kanak-Kanak (TK) ¹ <i>Kindergarten</i> ¹	-	2	2
Raudatul Athfal (RA) ² <i>Raudatul Athfal (RA)</i> ²	- ³	-	-
Sekolah Dasar (SD) ^{4,5} <i>Elementary Schools</i> ^{4,5}	71	12	83
Madrasah Ibtidaiyah (MI) ² <i>Madrasah Ibtidaiyah (MI)</i> ²	-	-	-
Sekolah Menengah Pertama (SMP) ^{4,5} <i>Junior High Schools</i> ^{4,5}	49	-	49
Madrasah Tsanawiyah (MTs) ² <i>Madrasah Tsanawiyah (MTs)</i> ²	-	-	-
Sekolah Menengah Atas (SMA) ^{4,5} <i>Senior High Schools</i> ^{4,5}	47	-	47
Sekolah Menengah Kejuruan (SMK) ^{4,5} <i>Vocational High Schools</i> ^{4,5}	-	-	-
Madrasah Aliyah (MA) ² <i>Madrasah Aliyah (MA)</i> ²	-	-	-

Catatan/Note: ³ Seluruh Raudatul Athfal (RA) berstatus swasta/*All Raudatul Athfal (RA) are private*

⁵ Jumlah guru termasuk kepala sekolah dan guru/*The total of teachers including headmaster and teacher.*

Sumber/Source: ¹ Kementerian Pendidikan, Kebudayaan, Riset, dan Teknologi; <https://dapo.kemdikbud.go.id/sp>; data semester genap per tanggal 3 September 2024 /*Ministry of Education, Culture, Research, and Technology; https://dapo.kemdikbud.go.id/sp; even semester data as of 3 September 2024*

² Kementerian Agama, EMIS, data semester genap laporan sampai dengan 30 Juni 2024/*Ministry of Religious Affairs, EMIS, odd semester report data up to 30 June 2024*

⁴ Kementerian Pendidikan, Kebudayaan, Riset, dan Teknologi; Sistem Data Pokok Pendidikan; data semester ganjil laporan sampai dengan 30 November 2023/*Ministry of Education, Culture, Research, and Technology; Basic Education Data System; odd semester report data up to 30 November 2023*

Tabel 4.1.4 Jumlah Murid Menurut Tingkat Pendidikan di Kecamatan Fatuleu Barat, 2022/2023 dan 2023/2024
Table Number of Pupils by Educational Level in Fatuleu Barat District, 2022/2023 and 2023/2024

Tingkat Pendidikan Educational Level	Negeri/Public	Swasta/Private	Jumlah/Total
(1)	(2)	(3)	(4)
Taman Kanak-Kanak (TK) ¹ Kindergarten ¹	-	38	38
Raudatul Athfal (RA) ² Raudatul Athfal (RA) ²	- ³	-	-
Sekolah Dasar (SD) ⁴ Elementary Schools ⁴	1.151	219	1.370
Madrasah Ibtidaiyah (MI) ² Madrasah Ibtidaiyah (MI) ²	-	-	-
Sekolah Menengah Pertama (SMP) ⁴ Junior High Schools ⁴	556	-	556
Madrasah Tsanawiyah (MTs) ² Madrasah Tsanawiyah (MTs) ²	-	-	-
Sekolah Menengah Atas (SMA) ⁴ Senior High Schools ⁴	440	-	440
Sekolah Menengah Kejuruan (SMK) ⁴ Vocational High Schools ⁴	-	-	-
Madrasah Aliyah (MA) ² Madrasah Aliyah (MA) ²	-	-	-

Catatan/Note: ³Seluruh Raudatul Athfal (RA) berstatus swasta/All Raudatul Athfal (RA) are private

Sumber/Source: ¹Kementerian Pendidikan, Kebudayaan, Riset, dan Teknologi; <https://dapo.kemdikbud.go.id/sp>; data semester genap per tanggal 3 September 2024 /Ministry of Education, Culture, Research, and Technology; <https://dapo.kemdikbud.go.id/sp>; even semester data as of 3 September 2024

²Kementerian Agama, EMIS, data semester genap laporan sampai dengan 30 Juni 2024/Ministry of Religious Affairs, EMIS, odd semester report data up to 30 June 2024

⁴Kementerian Pendidikan, Kebudayaan, Riset, dan Teknologi; Sistem Data Pokok Pendidikan; data semester ganjil laporan sampai dengan 30 November 2023/Ministry of Education, Culture, Research, and Technology; Basic Education Data System; odd semester report data up to 30 November 2023

4.2 KESEHATAN HEALTH

Tabel 4.2.1 Banyaknya Desa¹/Kelurahan yang Memiliki Sarana Kesehatan Menurut Jenis Sarana Kesehatan di Kecamatan Fatuleu Barat, 2019–2021
Number of Villages¹/Subdistrict Health Facilities by Type of Health Facilities in Fatuleu Barat District, 2019–2021

Jenis Sarana Kesehatan <i>Type of Health Facilities</i>	2019	2020	2021
(1)	(2)	(3)	(4)
Rumah Sakit <i>Hospital</i>	-	-	-
Rumah Sakit Bersalin <i>Maternity Hospital</i>	-	-	-
Poliklinik/Balai Pengobatan <i>Polyclinic</i>	-	-	-
Puskesmas Rawat Inap <i>Public Health Center with Inpatient Care</i>	-	-	1
Puskesmas Tanpa Rawat Inap <i>Public Health Center without Inpatient Care</i>	1	1	-
Apotek <i>Pharmacy</i>	-	-	-

Catatan/Note: ¹Desa pada tabel ini termasuk Unit Permukiman Transmigrasi (UPT) yang masih dibina oleh kementerian terkait/
Villages in this table include Transmigration Settlement Unit which is still fostered by the relevant ministries.

Sumber/Source: Badan Pusat Statistik, Pendataan Potensi Desa (Podes)/BPS-Statistics Indonesia, Village Potential Data Collecting

Tabel 4.2.2 Jumlah Sarana Kesehatan Menurut Desa/Kelurahan di Kecamatan Fatuleu Barat, 2023
Table *Number of Health Facilities by Villages/Subdistrict in Fatuleu Barat District, 2023*

Desa/Kelurahan Village/Subdistrict	Rumah Sakit Hospital	Rumah Sakit Bersalin Maternity Hospital	Poliklinik/Balai Pengobatan Polyclinic
(1)	(2)	(3)	(4)
Kalali	-	-	-
Poto	-	-	-
Naitae	-	-	-
Nuataus	-	-	-
Tuakau	-	-	-
Fatuleu Barat	-	-	-

Lanjutan Tabel/*Continued Table* 4.2.2

Desa/Kelurahan <i>Village/Subdistrict</i>	Puskesmas/ <i>Public Health Center</i>		Apotek <i>Pharmacy</i>
	Rawat Inap	Tanpa Rawat Inap	
(1)	(5)	(6)	(7)
Kalali	-	-	-
Poto	-	1	-
Naitae	-	-	-
Nuataus	-	-	-
Tuakau	-	-	-
Fatuleu Barat	-	1	-

Catatan/Note: ...

Sumber/Source: Puskesmas Poto/ *Poto Health Center*

Tabel 4.2.3 Jumlah Tenaga Kesehatan Menurut Desa/Kelurahan di Kecamatan Fatuleu Barat, 2023
Table *Number of Medical Personnel by Villages/Subdistrict in Fatuleu Barat District, 2023*

Desa/Kelurahan <i>Village/Subdistrict</i>	Dokter <i>Doctor</i>	Bidan <i>Midwife</i>	Perawat <i>Nurse</i>	Juru Vaksinasi <i>Vaccinator</i>	Sanitasi <i>Sanitation</i>	Lainnya <i>Others</i>
(1)	(2)	(3)	(4)	(5)	(6)	(7)
Kalali	-	1	1	-	-	1
Poto	2	7	4	-	3	10
Naitae	-	1	1	-	-	1
Nuataus	-	1	1	-	-	-
Tuakau	-	5	1	-	-	-
Fatuleu Barat	2	15	8	-	3	12

Catatan/Note: ...

Sumber/Source: Puskesmas Poto/Poto Health Center

Tabel 4.2.4
Table

Jumlah Posyandu, Kader Aktif, Dukun Bayi, dan Dukun Patah Tulang Menurut Desa/Kelurahan di Kecamatan Fatuleu Barat, 2023
Number of Integrated Service Post, Active Cadre, Baby Shaman, and Fracture Shaman by Villages/Subdistrict in Fatuleu Barat District, 2023

Desa/Kelurahan Village/Subdistrict	Posyandu Integrated Service Post	Kader Aktif Active Cadre	Dukun Bayi Baby Shaman	Dukun Patah Tulang Fracture Shaman
(1)	(2)	(3)	(4)	(5)
Kalali	3	15	-	-
Poto	7	35	-	-
Naitae	5	25	-	-
Nuataus	3	15	-	-
Tuakau	5	25	-	-
Fatuleu Barat	23	115	-	-

Catatan/Note: ...

Sumber/Source: Puskesmas Poto/Poto Health Center

Tabel 4.2.5
Table

Banyaknya Warga Penderita Kekurangan Gizi Menurut Desa/Kelurahan di Kecamatan Fatuleu Barat, 2022-2023
Number of People with Malnutrition by Villages/Subdistrict in Fatuleu Barat District, 2022-2023

Desa/Kelurahan Village/Subdistrict	2022	2023
(1)	(2)	(3)
Kalali	15	27
Poto	28	41
Naitae	11	67
Nuataus	21	19
Tuakau	13	13
Fatuleu Barat	88	167

Catatan/Note: ...

Sumber/Source: Puskesmas Poto/Poto Health Center

Tabel 4.2.6
Table

Banyaknya Pasien Menurut Jenis Penyakit yang Dominan di Kecamatan Fatuleu Barat, 20223
Number of Patients by Types of Dominant Disease in Fatuleu Barat District, 2023

Desa/Kelurahan Village/Subdistrict		Penderita Patients
(1)		(2)
1.	ISPA	1.317
2.	Penyakit Kulit dan Jaringan Subkutan	1.077
3.	Dispepsia	823
4.	Hipertensi	598
5.	Cidera Daerah Badan Multipel	500
6.	Arthritis	719
7.	Gangguan Jaringan Lunak Lainnya	410
8.	Nyeri Punggung Bawah	339
9.	Demam	380
10.	Infeksi Gonococcus	112
Fatuleu Barat		6.275

Catatan/Note: ...

Sumber/Source: Puskesmas Poto/Poto Health Center

Tabel 4.2.7
Table

Banyaknya Akseptor KB Aktif (CU), Pasangan Usia Subur (PUS), dan Persentase CU Terhadap PUS Menurut Desa/ Kelurahan di Kecamatan Fatuleu Barat, 2023
Number of Active Family Planning Acceptor, Couples of Reproductive Age, and Percentage of CU to PUS By Villages/ Subdistrict in Fatuleu Barat District, 2023

Desa/Kelurahan Village/Subdistrict	CU Active Acceptor	PUS Couples of Reproductive Age	Persentase CU Terhadap PUS Percentage of CU to PUS
(1)	(2)	(3)	(4)
Kalali	165	291	56,70
Poto	378	635	59,53
Naitae	201	313	64,22
Nuataus	144	323	44,58
Tuakau	200	385	51,95
Fatuleu Barat	1.088	1.947	55,88

Catatan/Note: ...

Sumber/Source: Puskesmas Poto/Poto Health Center

Tabel 4.2.8
Table

Banyaknya Akseptor KB Aktif Menurut Desa/Kelurahan dan Metode Kontrasepsi yang Digunakan di Kecamatan Fatuleu Barat, 2023
Number of Active Family Planning Acceptors by Villages/ Subdistrict and Contraceptive Method in Fatuleu Barat District, 2023

Desa/Kelurahan <i>Village/Subdistrict</i>	Suntikan <i>Injection</i>	Implan <i>Implant</i>	IUD	Pil <i>Pill</i>	Kondom <i>Condom</i>	MOW	MOP
(1)	(2)	(3)	(4)	(5)	(6)	(7)	(8)
Kalali	123	37	-	-	-	5	-
Poto	302	52	1	-	3	20	-
Naitae	112	86	-	-	-	3	-
Nuataus	108	36	-	-	-	-	-
Tuakau	166	32	-	-	-	2	-
Fatuleu Barat	811	243	1	-	3	30	-

Catatan/Note: ...

Sumber/Source: Puskesmas Poto/*Poto Health Center*

Tabel 4.2.9
Table

**Jumlah Balita yang Mendapat Imunisasi Menurut Desa/
Kelurahan dan Jenis Imunisasi di Kecamatan Fatuleu
Barat, 2023**
*Number of Toddlers who Received Immunization by
Villages/Subdistrict and Types of Immunization in Fatuleu
Barat District, 2023*

Desa/Kelurahan Village/Subdistrict	BCG	Hepatitis B	DPT	Campak Measles	Polio
(1)	(2)	(3)	(4)	(5)	(6)
Kalali	31	56	56	22	29
Poto	63	27	27	58	59
Naitae	29	37	37	40	39
Nuataus	51	40	40	22	40
Tuakau	25	20	20	41	21
Fatuleu Barat	199	180	180	183	188

Catatan/Note: ...

Sumber/Source: Puskesmas Poto/Poto Health Center

Tabel 4.2.10
Table

Jumlah Ibu Hamil yang Mendapat Imunisasi Menurut Desa/Kelurahan dan Jenis Imunisasi di Kecamatan Fatuleu Barat, 2023
Number of Pregnants who Received Immunization by Village/Subdistrict and Types of Immunization in Fatuleu Barat District, 2023

Desa/Kelurahan Village/Subdistrict	TT 1	TT 2	TT 3	TT 4	TT 5
(1)	(2)	(3)	(4)	(5)	(6)
Kalali	2	2	12	7	-
Poto	6	8	17	3	5
Naitae	2	8	6	2	3
Nuataus	2	8	7	5	4
Tuakau	1	6	11	10	4
Fatuleu Barat	13	32	53	27	16

Catatan/Note: ...

Sumber/Source: Puskesmas Poto/Poto Health Center

Tabel 4.2.11
Table

**Jumlah Kematian Bayi Usia 0 – 12 Bulan Menurut Desa/
Kelurahan di Kecamatan Fatuleu Barat, 2023**
**Number of Infants Mortality Age 0-12 Months by Villages/
Subdistrict in Fatuleu Barat District, 2023**

Desa/Kelurahan Village/Subdistrict	Jumlah Total
(1)	(2)
Kalali	-
Poto	2
Naitae	1
Nuataus	-
Tuakau	1
Fatuleu Barat	4

Catatan/Note: ...

Sumber/Source: Puskesmas Poto/Poto Health Center

Tabel 4.2.12
Table

Kemudahan Mencapai Sarana Kesehatan Terdekat Bagi Desa/Kelurahan yang Tidak Ada Sarana Kesehatan Menurut Desa/Kelurahan dan Jenis Sarana Kesehatan di Kecamatan Fatuleu Barat, 2021
Ease of Reacing Nearby Health Facility for Villages/ Subdistrict with no Health Facility by Villages/Subdistrict and types of Health Facilities in Fatuleu Barat District, 2021

Desa/Kelurahan Village/Subdistrict	Rumah Sakit Hospital	Rumah Sakit Bersalin Maternity Hospital	Poliklinik/Balai Pengobatan Polyclinic
(1)	(2)	(3)	(4)
Kalali	Sulit	Mudah	Mudah
Poto	Sulit	Sulit	Sulit
Naitae	Sulit	Sulit	Sulit
Nuataus	Sulit	Sulit	Mudah
Tuakau	Sulit	Mudah	Sulit

Lanjutan Tabel/*Continued Table* 4.2.12

Desa/Kelurahan <i>Village/Subdistrict</i>	Puskesmas/ <i>Public Health Center</i>		Apotek <i>Pharmacy</i>
	Rawat Inap	Tanpa Rawat Inap	
(1)	(5)	(6)	(7)
Kalali	Mudah	Mudah	Mudah
Poto	-	Sulit	Sulit
Naitae	Mudah	Sulit	Sulit
Nuataus	Mudah	Mudah	Sulit
Tuakau	Mudah	Mudah	Mudah

Catatan/Note: ...

Sumber/Source: BPS, Pendataan Potensi Desa (Podes) 2021/ *BPS-Statistics Indonesia, Village Potential Data Collection 2021*

4.3 PERUMAHAN DAN LINGKUNGAN HOUSING AND ENVIRONMENT

Tabel 4.3.1 Banyaknya Desa¹/Kelurahan Menurut Sumber Air Minum Sebagian Besar Keluarga di Kecamatan Fatuleu Barat, 2019–2021
Table *Number of Villages¹/Subdistrict by Drinking Water Source of Majority Family in Fatuleu Barat District, 2019–2021*

Sumber Air Minum Source of Drinking Water	2019	2020	2021
(1)	(2)	(3)	(4)
Air Kemasan Bermerk/ <i>Branded Bottled Water</i>	-	-	-
Air Isi Ulang/ <i>Refil Water</i>	-	-	-
Leding Dengan Meteran/ <i>Metered Piped Water</i>	-	-	-
Leding Tanpa Meteran/ <i>Non Metered Piped Water</i>	-	-	-
Sumur Bor atau Pompa/ <i>Artesian Well or Pumped Water</i>	-	-	-
Sumur/ <i>Well</i>	5	5	5
Mata Air/ <i>Spring</i>	-	-	-
Sungai/Danau/Kolam/ Waduk/Situ/ Embung/Bendungan/ <i>River/Lake/Pond/ Reservoir/Dam</i>	-	-	-
Air Hujan/ <i>Rainwater</i>	-	-	-
Lainnya/ <i>Others</i>	-	-	-

Catatan/*Note*: ¹Desa pada tabel ini termasuk Unit Permukiman Transmigrasi (UPT) yang masih dibina oleh kementerian terkait/
Villages in this table include Transmigration Settlement Unit which is still fostered by the relevant ministries.

Sumber/*Source*: Badan Pusat Statistik, Pendataan Potensi Desa (Podes)/*BPS-Statistics Indonesia, Village Potential Data Collecting*

Tabel 4.3.2
Table

Banyaknya Keluarga Menurut Desa/Kelurahan dan Jenis Pengguna Listrik di Kecamatan Fatuleu Barat, 2023
Number of Family by Villages/Subdistrict and Type of Electricity Consumer in Fatuleu Barat District, 2023

Desa/Kelurahan Village/Subdistrict	Pengguna Listrik Electricity Consumer			Bukan Pengguna Listrik Not Electricity Consumer
	PLN State Electricity Company	Non-PLN Non-State Electricity Company	Jumlah Total	
(1)	(2)	(3)	(4)	(5)
Kalali	236	-	236	102
Poto	656	-	656	100
Naitae	298	20	318	-
Nuataus	392	-	392	15
Tuakau	334	-	334	183
Fatuleu Barat	1.916	20	1.936	400

Catatan/Note: ...

Sumber/Source: Masing-masing desa dan kelurahan/Each Villages and subdistrict

Tabel 4.3.3
Table

Banyaknya Desa¹/Kelurahan Menurut Sumber Penerangan Jalan Utama Desa/Kelurahan di Kecamatan Fatuleu Barat, 2019–2021
Number of Villages¹/Subdistrict by Source of Villages/Subdistrict's Main Street Illumination in Fatuleu Barat District, 2019–2021

Sumber Penerangan Jalan Utama <i>Source of Main Street Illumination</i>	2019	2020	2021
(1)	(2)	(3)	(4)
Listrik Pemerintah/ <i>State Electricity</i>	-	-	-
Listrik Non-Pemerintah/ <i>Non-State Electricity</i>	-	-	-
Non Listrik/ <i>Non-Electric</i>	5	5	5

Catatan/*Note*: ¹Desa pada tabel ini termasuk Unit Permukiman Transmigrasi (UPT) yang masih dibina oleh kementerian terkait/
Villages in this table include Transmigration Settlement Unit which is still fostered by the relevant ministries.

Sumber/*Source*: Badan Pusat Statistik, Pendataan Potensi Desa (Podes)/*BPS-Statistics Indonesia, Village Potential Data Collecting*

Tabel
Table 4.3.4

Banyaknya Desa¹/Kelurahan Menurut Penggunaan Fasilitas Tempat Buang Air Besar Sebagian Besar Keluarga di Kecamatan Fatuleu Barat, 2019–2021
Number of Villages¹/Subdistrict by Toilet Facility Used by Majority Family in Fatuleu Barat District, 2019–2021

Fasilitas Tempat Buang Air Besar <i>Toilet Facility</i>	2019	2020	2021
(1)	(2)	(3)	(4)
Jamban/Toilet			
Sendiri/Private	5	5	5
Bersama/Shared	-	-	-
Umum/Public	-	-	-
Bukan Jamban/Non-Toilet	-	-	-
Jumlah/Total	5	5	5

Catatan/Note: ¹Desa pada tabel ini termasuk Unit Permukiman Transmigrasi (UPT) yang masih dibina oleh kementerian terkait/
Villages in this table include Transmigration Settlement Unit which is still fostered by the relevant ministries.

Sumber/Source: Badan Pusat Statistik, Pendataan Potensi Desa (Podes)/BPS-Statistics Indonesia, Village Potential Data Collecting

Tabel 4.3.5
Table

Banyaknya Desa/Kelurahan Menurut Jenis Bahan Bakar untuk Memasak yang Digunakan Sebagian Besar Keluarga di Kecamatan Fatuleu Barat, 2022
Number of Villages/Subdistrict by Type of Cooking Fuel Used by Majority Family in Fatuleu Barat District, 2022

Jenis Bahan Bakar untuk Memasak <i>Type of Cooking Fuel</i>	2022
(1)	(2)
Listrik/ <i>Electric</i>	-
Elpiji 5,5 kg/ <i>Blue Gas 5.5 kg-LPG</i>	-
Elpiji 12 kg/ <i>12 kg-LPG</i>	-
Elpiji 3 kg/ <i>3 kg-LPG</i>	-
Gas Kota/ <i>City Gas</i>	-
Biogas/ <i>Biogas</i>	-
Minyak Tanah/ <i>Kerosene</i>	-
Briket/ <i>Briquettes</i>	-
Arang/ <i>Charcoal</i>	-
Kayu Bakar/ <i>Firewood</i>	5
Lainnya/ <i>Others</i>	-
Jumlah/Total	5

Catatan/Note: ...

Sumber/Source: Masing-masing desa dan kelurahan/*Each Villages and subdistrict*

4.4 AGAMA DAN SOSIAL LAINNYA RELIGION AND OTHER SOCIAL AFFAIRS

Tabel 4.4.1 Jumlah Tempat Peribadatan Menurut Desa/Kelurahan di Kecamatan Fatuleu Barat, 2023
Table *Number of Worship Places by Villages/Subdistrict in Fatuleu Barat District, 2023*

Desa/Kelurahan <i>Village/Subdistrict</i>	Masjid <i>Mosque</i>	Gereja Protestan <i>Protestant Church</i>	Gereja Katholik <i>Catholic Church</i>	Pura <i>Temple</i>	Vihara	Lainnya
(1)	(2)	(3)	(4)	(5)	(6)	(7)
Kalali	-	-	-	-
Poto	-	-	-	-
Naitae	-	-	-	-
Nuataus	-	-	-	-
Tuakau	-	-	-	-
Fatuleu Barat	-	12	1	-	-	-

Tabel 4.4.2
Table

Jumlah Penduduk Menurut Desa/Kelurahan dan Agama di Kecamatan Fatuleu Barat, 2023
Number of Population by Village/Subdistrict and Religion in Fatuleu Barat District, 2023

Desa/Kelurahan Village/Subdistrict	Islam	Protestan Protestant	Katholik Catholic	Hindu	Budha Buddha	Lainnya
(1)	(2)	(3)	(4)	(5)	(6)	(7)
Kalali	-	-	-
Poto	-	-	-
Naitae	-	-	-
Nuataus	-	-	-
Tuakau	-	-	-
Fatuleu Barat	10	9.179	99	-	-	-

Tabel 4.4.3
Table

**Banyaknya Kejadian Bencana Alam Menurut Desa/
Kelurahan dan Jenis Bencana Alam di Kecamatan Fatuleu
Barat, 2023**

*Number of Natural Disaster Events by Villages/Subdistrict
and Type of Natural Disaster in Fatuleu Barat District,
2023*

Desa/Kelurahan <i>Village/Subdistrict</i>	Gempa Bumi <i>Earthquake</i>	Tsunami <i>Tsunami</i>	Gunung Meletus <i>Volcanic Eruption</i>	Tanah Longsor <i>Landslide</i>
(1)	(2)	(3)	(4)	(5)
Kalali	-	-	-	-
Poto	-	-	-	-
Naitae	-	-	-	-
Nuataus	-	-	-	1
Tuakau	-	-	-	-
Fatuleu Barat	-	-	-	1

Lanjutan Tabel/*Continued Table 4.4.3*

Desa/Kelurahan Village/Subdistrict	Banjir Floods	Banjir Bandang Flash Floods	Kekeringan Drought	Kebakaran Hutan dan Lahan Forest and Land Fires
(1)	(6)	(7)	(8)	(9)
Kalali	2	-	-	-
Poto	-	-	-	-
Naitae	1	-	-	-
Nuataus	5	-	10	1
Tuakau	-	-	-	-
Fatuleu Barat	8	-	10	1

Lanjutan Tabel/*Continued Table 4.4.3*

Desa/Kelurahan Village/Subdistrict	Angin Puyuh/ Puting Beliung/ Topan Tornado/Typhoon	Gelombang Pasang Tidal Wave	Abrasi Abrasion
(1)	(10)	(11)	(12)
Kalali	-	-	-
Poto	-	-	-
Naitae	-	-	-
Nuataus	-	-	-
Tuakau	-	-	-
Fatuleu Barat	-	-	-

Catatan/Note: ...

Sumber/Source: Masing-masing desa dan kelurahan/*Each Villages and subdistrict*

Tabel 4.4.4
Table

Banyaknya Korban Jiwa Akibat Bencana Alam Menurut Desa/Kelurahan dan Jenis Bencana Alam di Kecamatan Fatuleu Barat, 2023
Number of Fatalities Due to Natural Disasters by Villages/ Subdistrict and Type of Natural Disaster in Fatuleu Barat District, 2023

Desa/Kelurahan Village/Subdistrict	Gempa Bumi Earthquake	Tsunami Tsunami	Gunung Meletus Volcanic Eruption	Tanah Longsor Landslide
(1)	(2)	(3)	(4)	(5)
Kalali	-	-	-	-
Poto	-	-	-	-
Naitae	-	-	-	-
Nuataus	-	-	-	4
Tuakau	-	-	-	-
Fatuleu Barat	-	-	-	4

Lanjutan Tabel/*Continued Table* 4.4.4

Desa/Kelurahan Village/Subdistrict	Banjir Floods	Banjir Bandang Flash Floods	Kekeringan Drought	Kebakaran Hutan dan Lahan Forest and Land Fires
(1)	(6)	(7)	(8)	(9)
Kalali	-	-	-	-
Poto	-	-	-	-
Naitae	-	-	-	-
Nuataus	39	-	1	-
Tuakau	-	-	-	-
Fatuleu Barat	39	-	-	-

Lanjutan Tabel/*Continued Table* 4.4.4

Desa/Kelurahan Village/Subdistrict	Angin Puyuh/ Puting Beliung/ Topan Tornado/Typhoon	Gelombang Pasang Tidal Wave	Abrasi Abrasion
(1)	(10)	(11)	(12)
Kalali	-	-	-
Poto	-	-	-
Naitae	-	-	-
Nuataus	-	-	-
Tuakau	-	-	-
Fatuleu Barat	-	-	-

Catatan/Note: ...

Sumber/Source: Masing-masing desa dan kelurahan/Each Villages and subdistrict

Tabel 4.4.5
Table

Keberadaan Fasilitas/Upaya Antisipasi/Mitigasi Bencana Alam Menurut Desa/Kelurahan di Kecamatan Fatuleu Barat, 2022

Existence of Facilities/Efforts for Anticipation/Mitigation of Natural Disasters by Villages/Subdistrict by Villages/Subdistrict in Fatuleu Barat District, 2022

Desa/Kelurahan Village/Subdistrict	Sistem Peringatan Dini Bencana Alam Natural Disaster Early Warning System	Sistem Peringatan Dini Khusus Tsunami Tsunami Early Warning System	Perlengkapan Keselamatan Safety Equipment
(1)	(2)	(3)	(4)
Kalali	Tidak ada	Tidak ada	Tidak ada
Poto	Tidak ada	Tidak ada	Tidak ada
Naitae	Tidak ada	Tidak ada	Tidak ada
Nuataus	Tidak ada	Tidak ada	Tidak ada
Tuakau	Tidak ada	Tidak ada	Tidak ada

Lanjutan Tabel/*Continued Table 4.4.5*

Desa/Kelurahan <i>Village/Subdistrict</i>	Rambu-Rambu dan Jalur Evakuasi Bencana <i>Sign and Evacuation Route</i>	Pembuatan, Perawatan, atau Normalisasi: Sungai, Kanal, Tanggul, Parit, Drainase, Waduk, Pantai, dll <i>Manufacture, Maintenance, or Normalization: Rivers, Canals, Embankment, etc</i>
(1)	(5)	(6)
Kalali	Tidak ada	Tidak ada
Poto	Tidak ada	Tidak ada
Naitae	Tidak ada	Tidak ada
Nuataus	Tidak ada	Tidak ada
Tuakau	Tidak ada	Tidak ada

Catatan/*Note*: ...Sumber/*Source*: Masing-masing desa dan kelurahan/*Each Villages and subdistrict*

Tabel 4.4.6
Table

Banyaknya Desa/Kelurahan yang Memiliki Kelompok Kegiatan Olahraga Menurut Jenis Olahraga dan Ketersediaan Fasilitas/Lapangan Olahraga di Kecamatan Fatuleu Barat, 2023
Number of Villages/Subdistrict Having Sport Activities Groups by Type of Sport and Availability of Sport Facilities/Fields in Fatuleu Barat District, 2023

Jenis Olahraga <i>Type of Sport</i>	Kondisi Fasilitas/Lapangan Olahraga <i>Condition of Sport Facilities/Fields</i>			Tidak Ada Fasilitas/ Lapangan Olahraga <i>No Sport Facilities/ Fields</i>
	Baik	Rusak Sedang	Rusak Parah	
(1)	(2)	(3)	(4)	(5)
Sepak Bola/ <i>Soccer</i>	1	-	-	4
Bola Voli/ <i>Volley Ball</i>	5	-	-	-
Bulu Tangkis/ <i>Badminton</i>	-	-	-	-
Bola Basket/ <i>Basket Ball</i>	-	-	-	-
Tenis Lapangan/ <i>Court Tennis</i>	-	-	-	-
Tenis Meja/ <i>Table Tennis</i>	-	-	-	-
Futsal	-	-	-	-
Renang/ <i>Swimming</i>	-	-	-	-
Bela Diri/ <i>Martial Arts</i>	-	-	-	-
Bilyard/ <i>Billiards</i>	-	-	-	-
Fitnes, Aerobik, dll/ <i>Fitness, Aerobics, etc</i>	-	-	-	-
Lainnya/ <i>Others</i>	1	-	-	4

Catatan/Note: ...

Sumber/Source: Masing-masing desa dan kelurahan/*Each Villages and subdistrict*

PERTANIAN

AGRICULTURE

5



PENJELASAN TEKNIS

1. Survei Pertanian Hortikultura (SPH) diselenggarakan oleh Badan Pusat Statistik bekerja sama dengan Direktorat Jendral Tanaman Pangan, Kementerian Pertanian.
2. Metode yang digunakan dalam survei ini adalah metode pencacahan lengkap terhadap seluruh kecamatan di Indonesia dan dilaporkan secara rutin bulanan untuk SPH-SBS dan triwulanan untuk SPH-BST, SPH-TBF, SPH-TH oleh mantri tani/KCD.
3. Tanaman sayuran semusim adalah tanaman sumber vitamin, garam mineral dan lain-lain yang dikonsumsi dari bagian tanaman yang berupa daun, bunga, buah, dan umbinya, yang berumur kurang dari satu tahun.
4. Tanaman buah-buahan semusim adalah tanaman sumber vitamin, garam mineral, dan lain-lain yang dikonsumsi dari bagian tanaman yang berupa buah, berumur kurang dari satu tahun, tidak berbentuk pohon/rumpun tetapi menjalar dan berbatang lunak.
5. Tanaman buah-buahan tahunan adalah tanaman sumber vitamin, garam mineral, dan lain-lain yang dikonsumsi dari bagian

TECHNICAL NOTES

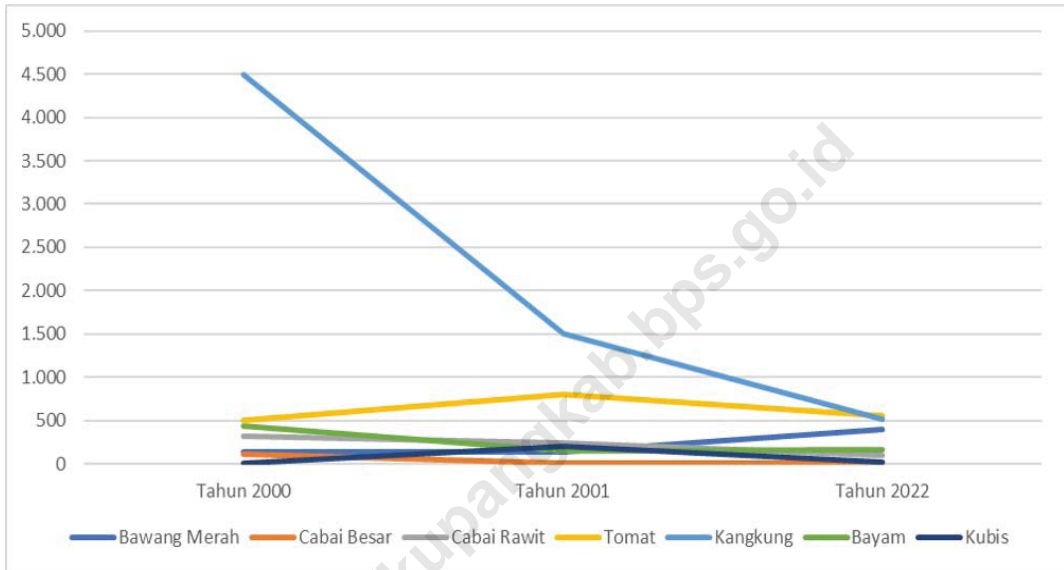
1. *The Agricultural Survey for Horticulture (SPH) is carried out by the BPS-Statistics Indonesia in cooperation with the Directorate General of Horticulture, The Ministry of Agriculture.*
2. *The method used in this survey is complete enumeration for all of subdistrict in Indonesia and reported montly for SPHSBS, and quarterly for SPHBST, SPH-TBF, SPH-TH by agriculture extension service.*
3. *Seasonal Vegetables plants are plant which are the sources of vitamin, mineral salt, etc consumed from the part of the plant in the form of fruits. These Plants are creeps with the age of less than one year.*
4. *Seasonal fruits plants are plant which are the sources of vitamin, mineral salt, etc consumed from the part of the plant in the form of fruits, These Plants are creeps with the age of less than one year, not in the form of a tree/clump but spreading and having a soft trunk.*
5. *Annual fruits plants are plants which are the sources of vitamin, contained mineral salt, etc consumed from the*

- tanaman yang berupa buah dan merupakan tanaman tahunan.
- part of plant in the form of fruits and more than one year.*
6. Tanaman sayuran tahunan adalah tanaman sumber vitamin, garam mineral, dan lain-lain yang dikonsumsi dari bagian tanaman yang berupa daun dan atau buah yang berumur lebih dari satu tahun.
 6. *Annual vegetable plants are plants which are the sources of vitamin, contained mineral salt, etc consumed from the part of the plant in the form of vegetable and more than one year of age.*
 7. Tanaman biofarmaka adalah tanaman yang bermanfaat untuk obat-obatan, kosmetik, dan kesehatan yang dikonsumsi atau digunakan dari bagian-bagian tanaman tanaman seperti daun, batang, buah, umbi(rimpang) ataupun akar.
 7. *Medicinal plants are plants which are usefull for medicine. it is consumed from parts of the palnts such as leaf, flower, fruit, tuber and root.*
 8. Tanaman hias adalah tanaman yang mempunyai nilai keindahan baik bentuk, warna, daun, tajuk maupun bunganya, sering digunakan untuk penghias pekarangan dan lain sebagainya.
 8. *Ornamental plants are plants which have abeaty value, either in shape, colour of leaf or crown of flower, and they are often used as a yard decorator.*
 9. Luas panen adalah luas tanaman sayuran, buah-buahan, biofarmaka dan tanaman hias yang diambil hasilnya/dipanen pada periode pelaporan.
 9. *Harvested area is area which vegetable, fruit, medicinal and ornamental plant of crop harvested during the period of report.*
 10. Produksi Hortikultura adalah hasil menurut bentuk produk dari setiap tanaman sayuran, buah-buahan, biofarmaka dan tanaman hias yang diambil berdasarkan luas yang dipanen/ tanaman yang menghasilkan
 10. *The Horticulture production is the standard production quantity from of vegetable, fruit, medicinal and ornamental plant based on harvested area reported montly/quarterly.*

pada bulan/triwulan laporan.

11. Data Statistik perkebunan merupakan data sekunder yang bersumber dari Dinas Pertanian Kabupaten Kupang.
11. *Data on Estate are secondary data obtained from Agriculture Extention of Kupang Regency.*

<https://kupangkab.bps.go.id>



Sumber/Source : Badan Pusat Statistik, Statistik Pertanian Hortikultura SPH-SBS/BPS-Statistics Indonesia, Agricultural Statistic for Horticulture SPH-SBS

Gambar 5.1
Figures

Produksi Tanaman Sayuran Semusim Menurut Jenis Tanaman di Kecamatan Fatuleu Barat (kuintal), 2020–2022
Production of Seasonal Vegetables by Kind of Plant in Fatuleu Barat District (quintal), 2020–2022

5.1 TANAMAN PANGAN FOOD CROPS

Tabel 5.1.1 Luas Panen, Produktivitas, dan Produksi Tanaman Pangan Menurut Jenis Tanaman di Kecamatan Fatuleu Barat, 2022
Harvested Area, Productivity, and Production by Types of Food Crops in Fatuleu Barat District, 2022

Jenis Tanaman <i>Kind of Plant</i>	Luas Panen (ha) <i>Harvested Area (ha)</i>	Produktivitas (ton/ha) <i>Productivity (ton/ha)</i>	Produksi (ton) <i>Production (ton)</i>
(1)	(2)	(3)	(4)
01. Padi Sawah/ Wet land Paddy	223,2	5,0	1.116,2
02. Padi Ladang/ Dry Land Paddy	1.496,0	2,4	3.590,4
03. Jagung/ Corn	327,0	3,7	1.209,9
04. Ubi Kayu/ Cassava	-	-	-
05. Ubi Jalar/ Sweet Potato	-	-	-
06. Kacang Tanah/ Peanut	-	-	-
07. Kacang Hijau/ Mung bean	-	-	-
08. Sorgum/ Sorghum	-	-	-

Catatan/Note: ...

Sumber/Source: Dinas Pertanian dan Ketahanan Pangan Kabupaten Kupang/*Agriculture and Food Security Services of Kupang Regency*

Tabel 5.1.2
Table

Luas Panen, Produktivitas, dan Produksi Tanaman Pangan Menurut Jenis Tanaman di Kecamatan Fatuleu Barat, 2023
Harvested Area, Productivity, and Production by Types of Food Crops in Fatuleu Barat District, 2023

Jenis Tanaman <i>Kind of Plant</i>	Luas Panen (ha) <i>Harvested Area (ha)</i>	Produktivitas (ton/ha) <i>Productivity (ton/ha)</i>	Produksi (ton) <i>Production (ton)</i>
(1)	(2)	(3)	(4)
01. Padi Sawah/ <i>Wet land Paddy</i>	1.035,5	5,5	5.695,3
02. Padi Ladang/ <i>Dry Land Paddy</i>	-	-	-
03. Jagung/ <i>Corn</i>	235,0	3,7	869,5
04. Ubi Kayu/ <i>Cassava</i>	-	-	-
05. Ubi Jalar/ <i>Sweet Potato</i>	-	-	-
06. Kacang Tanah/ <i>Peanut</i>	-	-	-
07. Kacang Hijau/ <i>Mung bean</i>	-	-	-
08. Sorgum/ <i>Sorghum</i>	1,0	0,6	0,6

Catatan/Note: ...

Sumber/Source: Dinas Pertanian dan Ketahanan Pangan Kabupaten Kupang/ *Agriculture and Food Security Services of Kupang Regency*

Tabel 5.1.3
Table

Jumlah Bendungan, Cekdam, Embung dan Tanggul Air Menurut Desa/Kelurahan di Kecamatan Fatuleu Barat, 2023

Number of Dams, Barrier Leveies, Retention Basin and Water Leveies by Villages/Subdistrict in Fatuleu Barat District, 2023

Desa/Kelurahan Village/Subdistrict	Bendungan dam	Cekdam Barrier Levee	Embung Retention Basin	Tanggul Air Water Levee
(1)	(2)	(3)	(4)	(5)
Kalali	-	-	...	-
Poto	1	3	...	-
Naitae	1	-	...	-
Nuataus	-	-	...	-
Tuakau	-	1	...	-
Fatuleu Barat	2	4	...	-

Catatan/Note: ...

Sumber/Source: Masing-masing desa/Each Village

Tabel 5.1.4
Table

Luas Lahan Sawah Menurut Desa/Kelurahan dan Jenis Pengairan di Kecamatan Fatuleu Barat (ha), 2022
Paddy Field Area by Villages/Subdistrict and Type of Irrigation in Fatuleu Barat District (ha), 2022

Desa/Kelurahan Village/Subdistrict	Teknis	½ Teknis	Sederhana	Desa/ Non PU	Tadah Hujan Rainfed
(1)	(2)	(3)	(4)	(5)	(6)
Kalali	112	280	280	-	280
Poto	217	265	31.000	-	14.108
Naitae	271	150	75	30	75
Nuataus	121	115	60	-	87
Tuakau	12.000	1.300	-	77.000	12.000
Fatuleu Barat	12.721	2.110	31.415	77.030	26.550

Catatan/Note: ...

Sumber/Source: Masing-masing desa/Each Village

5.2 HORTIKULTURA HORTICULTURE

Tabel 5.2.1 Luas Panen Tanaman Sayuran dan Buah-buahan Semusim Menurut Jenis Tanaman di Kecamatan Fatuleu Barat (ha), 2020–2023*
Table 5.2.1 Harvested Area of Seasonal Vegetables and Fruits by Kind of Plant in Fatuleu Barat District (ha), 2020–2023*

Jenis Tanaman Kind of Plants	2020	2021	2022	2023*
(1)	(2)	(3)	(4)	(5)
Sayuran/Vegetables:				
Bawang Merah/ <i>Shallots</i>	2	2	6	1
Cabai Besar/TW/Teropong <i>Chili/Big Chili</i>	2	-	-	-
Cabai Keiting <i>Curly Chili</i>	...	2	8	-
Cabai Rawit <i>Chili/Cayenne Pepper</i>	6	6	4	1
Kentang/ <i>Potato</i>	-	-	-	-
Kubis/ <i>Cabbage</i>	-	1	2	-
Tomat/ <i>Tomato</i>	2	5	4	1
Bawang Putih/ <i>Garlic</i>	1	-	2	-
Kangkung/ <i>Water Spinach</i>	29	12	9	5
Bayam/ <i>Spinach</i>	24	12	8	5
Buah–buahan/Fruits:				
Blewah/ <i>Blewah</i>
Melon/ <i>Melon</i>	-	-
Semangka/ <i>Watermelon</i>	-	-

Catatan/Note: ...

Sumber/Source: Badan Pusat Statistik, Statistik Pertanian Hortikultura SPH-SBS/BPS-Statistics Indonesia, Agricultural Statistic for Horticulture SPH-SBS

Tabel
Table 5.2.2

Produksi Tanaman Sayuran dan Buah-buahan Semusim Menurut Jenis Tanaman di Kecamatan Fatuleu Barat (kuintal), 2020–2023^x
Production of Seasonal Vegetables and Fruits by Kind of Plant in Fatuleu Barat District (quintal), 2020–2023^x

Jenis Tanaman <i>Kind of Plants</i>	2020	2021	2022	2023 ^x
(1)	(2)	(3)	(4)	(5)
Sayuran/Vegetables:				
Bawang Merah/ <i>Shallots</i>	140	132	400	1
Cabai Besar/TW/Teropong <i>Chili/Big Chili</i>	105	-	-	-
Cabai Keriting <i>Curly Chili</i>	...	60	120	-
Cabai Rawit <i>Chili/Cayenne Pepper</i>	320	240	96	2
Kentang/ <i>Potato</i>	-	-	-	-
Kubis/ <i>Cabbage</i>	-	200	20	-
Tomat/ <i>Tomato</i>	500	800	555	6
Bawang Putih/ <i>Garlic</i>	40	12	20	-
Kangkung/ <i>Water Spinach</i>	4.500	1.500	507	306
Bayam/ <i>Spinach</i>	440	150	163	12
Buah–buahan/Fruits:				
Blewah/ <i>Blewah</i>
Melon/ <i>Melon</i>	-	-
Semangka/ <i>Watermelon</i>	-	-

Catatan/Note: ...

Sumber/Source: Badan Pusat Statistik, Statistik Pertanian Hortikultura SPH-SBS/BPS-Statistics Indonesia, Agricultural Statistic for Horticulture SPH-SBS

Tabel 5.2.3
Table

**Luas Panen Tanaman Biofarmaka Menurut Jenis Tanaman
di Kecamatan Fatuleu Barat (m²), 2020–2023^x**
**Harvested Area of Medicinal Plants by Kind of Plant in
Fatuleu Barat District (m²), 2020–2023^x**

Jenis Tanaman <i>Kind of Plants</i>	2020	2021	2022 ^x	2023 ^x
(1)	(2)	(3)	(4)	(5)
Jahe/ <i>Ginger</i>	-	3.000	1.750	-
Laos/Lengkuas/ <i>Galanga</i>	-	2.500	1.500	-
Kencur/ <i>East Indian Galangal</i>	-	-	1.000	-
Kunyit/ <i>Turmeric</i>	-	6.000	4.100	-
Temulawak/ <i>Java Turmeric</i>	-	-	-	-
Jeruk Nipis/ <i>Lime</i>	...	2.000	1.000	-
Serai/ <i>Lemongrass</i>	...	10.000	8.500	-
Mengkudu/ <i>Pace/Indian Mulberry</i>	-	-	-	-
Lempuyung/ <i>Zingiber Aromaticum</i>	-	-	-	-
Lidah Buaya/ <i>Aloevera</i>	-	-	-	-
Temuireng/ <i>Black Turmeric</i>	-	-	-	-

Catatan/Note: ...

Sumber/Source: Badan Pusat Statistik, Statistik Pertanian Hortikultura SPH-TBF/BPS-Statistics Indonesia, Agricultural Statistic for Horticulture SPH-TBF

Tabel 5.2.4 **Produksi Tanaman Biofarmaka Menurut Jenis Tanaman di Kecamatan Fatuleu Barat (kg), 2020–2023***
Table **Production of Medicinal Plants by Kind of Plant in Fatuleu Barat District (kg), 2020–2023***

Jenis Tanaman <i>Kind of Plants</i>	2020	2021	2022	2023*
(1)	(2)	(3)	(4)	(5)
Jahe/ <i>Ginger</i>	-	11.000	16.350	-
Laos/Lengkuas/ <i>Galanga</i>	-	13.800	10.550	-
Kencur/ <i>East Indian Galangal</i>	-	-	8.100	-
Kunyit/ <i>Turmeric</i>	-	27.000	42.400	-
Temulawak/ <i>Java Turmeric</i>	-	-	-	-
Jeruk Nipis/ <i>Lime</i>	...	18.500	13.250	-
Serai/ <i>Lemongrass</i>	...	87.000	121.200	-
Mengkudu/ <i>Pace/Indian Mulberry</i>	-	-	-	-
Lempuyung/ <i>Zingiber Aromaticum</i>	-	-	-	-
Lidah Buaya/ <i>Aloevera</i>	-	-	-	-
Temuireng/ <i>Black Turmeric</i>	-	-	-	-

Catatan/*Note*: ...

Sumber/*Source*: Badan Pusat Statistik, Statistik Pertanian Hortikultura SPH-TBF/BPS-Statistics Indonesia, *Agricultural Statistic for Horticulture SPH-TBF*

Tabel 5.2.5
Table

**Luas Panen Tanaman Hias Menurut Jenis Tanaman di
Kecamatan Fatuleu Barat (m²), 2020–2023^x**
**Harvested Area of Ornamental Plants by Kind of Plant in
Fatuleu Barat District (m²), 2020–2023^x**

Jenis Tanaman <i>Kind of Plants</i>	2020	2021	2022	2023 ^x
(1)	(2)	(3)	(4)	(5)
Anggrek Pot/ <i>Pot Orchid</i>	-	-	-	-
Anggrek Potong/ <i>Cut Orchid</i>	-	-	-	-
Krisan/ <i>Chrysantemum</i>	-	-	-	-
Mawar/ <i>Rose</i>	-	-	-	-
Sedap Malam/ <i>Tuberose</i>	-	-	-	-
Pakis/ <i>Leather Leaf Fern</i>	-	-	-	-
Anthurium Bunga/ <i>Flamingo</i>	-	-	-	-
Lily Flower	-	-	-	-
Bugenvil	...	-	-	-
Heliconia (Pisang-Pisangan)	-	-	-	-
Melati/ <i>Jasmine</i>	-	-	-	-
Palem/ <i>Palm</i>	-	-	-	-
Puring	...	-	-	-

Catatan/Note: ...

Sumber/Source: Badan Pusat Statistik, Statistik Pertanian Hortikultura SPH-TH/BPS-Statistics Indonesia, *Agricultural Statistik for Horticulture SPH-TH*

Tabel
Table 5.2.6

**Produksi Tanaman Hias Menurut Jenis Tanaman di
Kecamatan Fatuleu Barat (tangkai), 2020–2023^x**
**Production of Ornamental Plants by Kind of Plant n Fatuleu
Barat District (stalks), 2020–2023^x**

Jenis Tanaman <i>Kind of Plants</i>	2020	2021	2022	2023 ^x
(1)	(2)	(3)	(4)	(5)
Anggrek Pot/ <i>Pot Orchid</i>	-	-	-	-
Anggrek Potong/ <i>Cut Orchid</i>	-	-	-	-
Krisan/ <i>Chrysantemum</i>	-	-	-	-
Mawar/ <i>Rose</i>	-	-	-	-
Sedap Malam/ <i>Tuberose</i>	-	-	-	-
Pakis/ <i>Leather Leaf Fern</i>	-	-	-	-
Anthurium Bunga/ <i>Flamingo</i> <i>Lily Flower</i>	-	-	-	-
Bugenvil	-	-
Heliconia (Pisang-Pisangan)	-	-	-	-
Melati/ <i>Jasmine</i>	-	-	-	-
Palem/ <i>Palm</i>	-	-	-	-
Puring	-	-

Catatan/Note: ...

Sumber/Source: Badan Pusat Statistik, Statistik Pertanian Hortikultura SPH-TH/BPS-Statistics Indonesia, *Agricultural Statistik for Horticulture SPH-TH*

Tabel 5.2.7
Table

Produksi Buah-Buahan dan Sayuran Tahunan Menurut Jenis Tanaman di Kecamatan Fatuleu Barat (kuintal), 2020–2023^x
Production of Annual Fruits and Vegetables by Kind of Plant in Fatuleu Barat District (quintal), 2020–2023^x

Jenis Tanaman Kind of Plants	2020	2021	2022	2023 ^x
(1)	(2)	(3)	(4)	(5)
Buah–Buahan/Fruits:				
Mangga/Mango	872	1.484	9.560	-
Durian/Durian	-	-	-	-
Jeruk Siam/Kepek/Orange/Tangerine	38	-	45	-
Pisang/Banana	1.700	4.901	20.049	100
Pepaya/Papaya	50	1.539	9.150	8
Salak/Snakefruit	-	-	-	-
Alpukat/Avocado	14	193	-	-
Nangka/Cempedak/Jackfruit	-	1.309	718	-
Sawo/Sapodilla	-	-	-	-
Sirsak/Soursop	-	459	-	-
Belimbing/Star Fruit	7	5	-	-
Jambu Biji/Guava	22	5	278	-
Jambu Air/Water Apple	7	-	5.715	-
Nenas/Pineapple	4	-	-	-
Sukun/Breadfruit	37	175	-	-
Buah Naga/Dragon Fruit	-	-	-	-

Catatan/Note: ...

Sumber/Source: Badan Pusat Statistik, Statistik Pertanian Hortikultura SPH-BST/BPS-Statistics Indonesia, Agricultural Statistic for Horticulture SPH-BST

5.3 PERKEBUNAN ESTATE CROPS

Tabel 5.3.1 Luas Area Tanaman Perkebunan Menurut Jenis Tanaman di Kecamatan Fatuleu Barat (ha), 2021-2023
Table *Planted Area of Estate Crops by Type of Crops in Fatuleu Barat District (ha), 2021-2023*

Jenis Tanaman <i>Kind of Plants</i>	2021	2022	2023
(1)	(2)	(3)	(4)
Kelapa/Coconut	106,0	165,0	130,0
Kopi/Coffee	-	-	-
Kakao/Cocoa	-	-	-
Tembakau/Tobacco	-	-	-
Jambu Mete/Cashew	373,0	378,0	228,0
Pinang/Betel Nut	25,0	27,0	27,0
Pala/Nutmeg	-	-	-
Kapuk/Kapok	2,0	2,0	70,0

Catatan/Note: ...

Sumber/Source: Dinas Pertanian dan Ketahanan Pangan Kabupaten Kupang/Agriculture and Food Security Services of Kupang Regency

Tabel 5.3.2
Table

**Produksi Perkebunan Menurut Jenis Tanaman di
Kecamatan Fatuleu Barat (ton), 2021-2023**
**Production of Estate by Type of Crops in Fatuleu Barat
District (ton), 2021-2023**

Jenis Tanaman Kind of Plants	2021	2022	2023
(1)	(2)	(3)	(4)
Kelapa/Coconut	57,0	57,0	57,0
Kopi/Coffee	-	-	-
Kakao/Cocoa	-	-	-
Tembakau/Tobacco	-	-	-
Jambu Mete/Cashew	114,0	114,0	114,0
Pinang/Betel Nut	6,0	6,0	6,0
Pala/Nutmeg	-	-	-
Kapuk/Kapok	17,0	17,0	17,0

Catatan/Note: ...

Sumber/Source: Dinas Pertanian dan Ketahanan Pangan Kabupaten Kupang/Agriculture and Food Security Services of Kupang Regency

5.4 KEHUTANAN FORESTRY

Tabel 5.4.1 Luas Kawasan Hutan Menurut Desa/Kelurahan dan Jenis Penguasaan Hutan di Kecamatan Fatuleu Barat (ha), 2022
Forest Area by Village/Subdistrict and Type of Forest Mastery in Fatuleu Barat District (ha), 2022

Desa/Kelurahan <i>Village/Subdistrict</i>	Hutan Negara/Lindung <i>Protection Forest</i>	Hutan Rakyat <i>Community Forest</i>
(1)	(2)	(3)
Kalali	-	-
Poto	-	-
Naitae	-	-
Nuataus	-	-
Tuakau	-	-
Fatuleu Barat	-	-

Catatan/Note: ...

Sumber/Source: Masing-masing desa dan kelurahan/Each Villages and subdistrict

Tabel 5.4.2
Table

Produksi Hasil Hutan di Kecamatan Fatuleu Barat, 2022
Forest Production in Fatuleu Barat District, 2022

Jenis Hasil Hutan <i>Type of Forest Production</i>		Satuan <i>Unit</i>	Produksi <i>Production</i>
(1)		(2)	(3)
01.	Arang/ <i>Charcoal</i>	kg	-
02.	Bambu/ <i>Bamboo</i>	batang/ <i>stem</i>	500
03.	Kayu Bakar/ <i>Firewood</i>	m ³	100
04.	Kayu Gelondongan/ <i>Wooden Log</i>	m ³	-
05.	Kayu Jati/ <i>Teak Wood</i>	m ³	10
06.	RPoto/ <i>Rattan</i>	m ³	-
07.	Kayu R Bulat	m ³	10
08.	Kayu Kuning	m ³	-
09.	Kayu Merah	m ³	-
10.	Balok Tuak	m ³	-
11.	Bebak Gwang	lembar/ <i>leaf</i>	1 000
12.	Daun Gwang	lembar/ <i>leaf</i>	-
13.	Asam/ <i>Tamarind</i>	ton	1
14.	Madu/ <i>Honey</i>	liter	100

Catatan/Note: ...

Sumber/Source: Masing-masing desa dan kelurahan/Each Villages and subdistrict

5.5 PETERNAKAN LIVESTOCK

Tabel 5.5.1 Populasi Ternak Besar Menurut Jenis Ternak di Kecamatan Fatuleu Barat, 2023
Big Livestock Population by Kind of Livestock in Fatuleu Barat District, 2023

Ternak Besar Big Livestock	Jumlah Total
(1)	(2)
Sapi/ <i>Cow</i>	5.719
Kerbau/ <i>Bufallo</i>	23
Kuda/ <i>Horse</i>	67
Jumlah/Total	5.809

Catatan/Note: ...

Sumber/Source: Dinas Peternakan Kabupaten Kupang/Livestock Service of Kupang Regency

Tabel 5.5.2
Table

Populasi Ternak Kecil Menurut Jenis Ternak di Kecamatan Fatuleu Barat, 2023
Small Livestock Population by Kind of Livestock in Fatuleu Barat District, 2023

Ternak Kecil Small Livestock	Jumlah Total
(1)	(2)
Kambing/ <i>Goat</i>	4.114
Domba/ <i>Sheep</i>	-
Babi/ <i>Pig</i>	20.866
Jumlah/Total	24.980

Catatan/Note: ...

Sumber/Source: Dinas Peternakan Kabupaten Kupang/Livestock Service of Kupang Regency

Tabel 5.5.3
Table

**Populasi Ternak Unggas Menurut Jenis Unggas di
Kecamatan Fatuleu Barat, 2023**
*Poultry Population by Kind of Poultry in Fatuleu Barat
District, 2023*

Ternak Unggas Poultry	Jumlah Total
(1)	(2)
Ayam Buras/ <i>Non Broiler Chicken</i>	16.045
Ayam Petelur/ <i>Egg Laying Hen</i>	-
Ayam Pedaging/ <i>Broiler Chicken</i>	-
Itik	8
Bebek/ <i>Duck</i>	25
Burung Puyuh/ <i>Quail</i>	-
Jumlah/Total	16.078

Catatan/Note: ...

Sumber/Source: Dinas Peternakan Kabupaten Kupang/*Livestock Service of Kupang Regency*

5.6 PERIKANAN FISHERY

Tabel 5.6.1 **Produksi Perikanan Laut Menurut Jenis Ikan di Kecamatan Fatuleu Barat (ton), 2023**
Table **Marine Fishery Production by Kind of Fish in Fatuleu Barat District (ton), 2023**

Jenis Ikan Kind of Fish		Produksi (ton) Production (ton)
(1)		(2)
01.	Tuna/ <i>Tuna</i>	-
02.	Cakalang/ <i>Skipjack Tuna</i>	-
03.	Tembang/ <i>Sardinella</i>	2,44
04.	Tenggiri/ <i>Spanish Meckerel</i>	0,87
05.	Kembung/ <i>Chub Mackerel</i>	-
06.	Selar/ <i>Yellowstripe Scad</i>	2,68
07.	Tongkol/ <i>Eastern Little Tuna</i>	5,26
08.	Teri/ <i>Anchovy</i>	-
09.	Bluestrip	0,98
10.	Parang-parang	0,16
11.	Layang/ <i>Mackerel Scad</i>	18,37
12.	Nipi	3,18
13.	Peperak	11,52
14.	Bawal/ <i>Pomfret</i>	11,13
15.	Kerapu/ <i>Grouper</i>	7,40
16.	Kakap/ <i>Snapper</i>	6,93
17.	Gergaheng	21,72
18.	Cendro	2,30
19.	Ikan Terbang/ <i>Flying Fish</i>	4,87

Lanjutan Tabel 5.6.1/*Continued Table 5.6.1*

Jenis Ikan <i>Kind of Fish</i>		Produksi (ton) <i>Production (ton)</i>
(1)		(2)
20.	Gerot-Gerot	0,61
21.	Gajih	0,62
22.	Japuh	0,66
23.	Lencam	6,63
24.	Pinjalo	...
25.	Kurisi	...
26.	Baronang	...

Catatan/Note: ...

Sumber/Source: Dinas Perikanan Kabupaten Kupang/ *Fishery Services of Kupang Regency*

Tabel 5.6.2
Table

Produksi Laut Non Ikan Menurut Jenisnya di Kecamatan Fatuleu Barat (ton), 2023
Marine Non-Fish Production by Kind Non-Fish in Fatuleu Barat District (ton), 2023

Jenis Non Ikan <i>Kind of Non-Fish</i>		Produksi (ton) <i>Production (ton)</i>
(1)		(2)
01.	Udang Halus/ <i>Fine Shrimp</i>	1,18
02.	Udang Windu/ <i>Tiger Prawn</i>	0,91
03.	Udang Putih/ <i>white shrimp</i>	0,61
04.	Lobster/ <i>Lobster</i>	0,53
05.	Kepiting/ <i>Crab</i>	0,69
06.	Kerang/ <i>Clam</i>	-
07.	Remis/ <i>mussel</i>	-
08.	Teripang/ <i>Sea cucumber</i>	0,25
09.	Cumi-cumi/ <i>Squid</i>	-

Catatan/Note: ...

Sumber/Source: Dinas Perikanan Kabupaten Kupang/ *Fishery Services of Kupang Regency*

Tabel 5.6.3
Table

Produksi Budidaya Ikan Tawar, Laut, dan Payau Menurut Jenisnya di Kecamatan Fatuleu Barat (ton), 2023
Production of Freshwater, Marine, and Brackfish by Type in Fatuleu Barat District (ton), 2023

Tempat Pembudidayaan <i>Farming Place</i>		Produksi (ton) <i>Production (ton)</i>
(1)		(2)
Tawar/ <i>Bargain</i>	Kolam/ <i>Pool</i>	0,2
Payau/ <i>Brackish</i>	Garam/ <i>Salt</i>	-
	Bandeng/ <i>Milkfish</i>	-
Laut/ <i>Sea</i>	Rumput Laut/ <i>Seaweed¹</i>	-
	KJA	-

Catatan/Note: ¹Rumput laut basah/ *Wet seaweed*

Sumber/Source: Dinas Perikanan Kabupaten Kupang/ *Fishery Service of Kupang Regency*

Tabel 5.6.4
Table

**Jumlah Nelayan Menurut Status Kerja di Kecamatan
Fatuleu Barat, 2023**
**Number of Fisherman by Work Status in Fatuleu Barat
District, 2023**

Nelayan Fisherman	Jumlah Total
(1)	(2)
Nelayan Penuh	5
Nelayan Sambilan Penuh	5
Nelayan Sambilan Tambahan	-

Catatan/Note: ...

Sumber/Source: Dinas Perikanan Kabupaten Kupang/*Fishery Service of Kupang Regency*

Tabel 5.6.5
Table

**Jumlah Perahu/Kapal Penangkap Ikan Menurut Jenisnya
di Kecamatan Fatuleu Barat, 2023**
**Number of Marine Fishing Boats by Type of Boats in Fatuleu
Barat District, 2023**

Jenis Perahu <i>Type of Boats</i>		Jumlah <i>Total</i>
(1)		(2)
01.	Perahu tanpa motor/ <i>Non-Motorized Boat</i>	
	Jukung/ <i>Dugout Boat</i>	10
	Kecil/ <i>Small</i>	-
	Sedang/ <i>Medium</i>	7
	Besar/ <i>Large</i>	-
02.	Perahu Bermotor/ <i>Motorized Boat</i>	
	Ketinting/ <i>Ketinting</i>	5
	Tempel/ <i>Outboard Engine</i>	-
03.	Kapal Motor/ <i>Inboard Engine Boat</i>	
	GT 0,5-5	1
	GT 5-10	3

Catatan/Note: ...

Sumber/Source: Dinas Perikanan Kabupaten Kupang/*Fishery Service of Kupang Regency*

Tabel 5.6.6 Jumlah Alat Penangkapan Ikan Laut Menurut Jenis Alat di Kecamatan Fatuleu Barat, 2023
Table *Number of Marine Fishing Gear by Type of Fishing Gear in Fatuleu Barat District, 2023*

Jenis Alat Penangkapan Ikan <i>Type of Fishing Gear</i>		Jumlah <i>Total</i>
(1)		(2)
01.	Bagan/ <i>Lift Net</i>	-
02.	Pukat Cincin/ <i>purse seine</i>	3
03.	Jala Buang/ <i>Casting Net</i>	-
04.	Sero Sapulidi/ <i>Guiding Barriers</i>	-
05.	Pancing Tonda/ <i>Troll Lines</i>	2
06.	Rawai/ <i>Long Line</i>	-
07.	Jaring Insang/ <i>Gill net</i>	3
08.	Pancing Lainnya/ <i>Others</i>	5

Catatan/Note: ...

Sumber/Source: Dinas Perikanan Kabupaten Kupang/ *Fishery Service of Kupang Regency*

Tabel 5.6.7
Table

Jumlah Rumah Tangga Pembudidaya Ikan Air Tawar, Laut, dan Payau Menurut Jenisnya di Kecamatan Fatuleu Barat, 2023

Number of Freshwater, Marine, and Brackish Farming Households by Type in Fatuleu Barat District, 2023

Tempat Pembudidayaan <i>Farming Place</i>		Produksi (ton) <i>Production (ton)</i>
(1)		(2)
Tawar/ <i>Bargain</i>	Kolam/ <i>Pool</i>	35
Unit Pembenihan Rakyat		-
Payau/ <i>Brackish</i>	Tambak/ <i>Pond</i>	-
Laut/ <i>Sea</i>	Rumput Laut/ <i>Seaweed</i>	-
	KJA	-

Catatan/Note: Rumput laut basah/ *Wet seaweed*

Sumber/Source: Dinas Perikanan Kabupaten Kupang/ *Fishery Service of Kupang Regency*

INDUSTRI DAN ENERGI

INDUSTRY AND ENERGY

6




PENJELASAN TEKNIS

1. Perusahaan atau usaha industri adalah suatu unit (kesatuan) usaha yang melakukan kegiatan ekonomi, bertujuan menghasilkan barang atau jasa, terletak pada suatu bangunan atau lokasi tertentu, dan mempunyai catatan administrasi tersendiri mengenai produksi dan struktur biaya serta ada seorang atau lebih yang bertanggung jawab atas usaha tersebut.

TECHNICAL NOTES

1. *A company or industrial business is a business unit that carries out economic activities, aims to produce goods or services, is located in a certain building or location, and has its own administrative record regarding production and cost structure and there is one or more people who are responsible for the business.*



Sumber/Source : Masing-masing Desa dan Kelurahan/Each Villages and Subdistrict

Gambar 6.1
Figures

Jumlah Menara Telepon seluler dan Operator Layanan Komunikasi Telepon Seluler di Kecamatan Fatuleu Barat, 2023

Number of Base Transceiver Station (BTS) and Cellular Phone Communication Service Operators in Fatuleu Barat District, 2023

6.1 PARIWISATA TOURISM

Tabel 6.1.1 Jumlah Sarana Akomodasi Menurut Desa/Kelurahan dan Jenis Akomodasi di Kecamatan Fatuleu Barat, 2023
Number of Accomodation Facilities by Villages/Subdistrict and Type of Accomodation in Fatuleu Barat District, 2023

Desa/Kelurahan Village/Subdistrict	Hotel Hotel	Penginapan Inn
(1)	(2)	(3)
Kalali	-	-
Poto	-	-
Naitae	-	-
Nuataus	-	-
Tuakau	-	-
Fatuleu Barat	-	-

Catatan/Note: ...

Sumber/Source: Masing-masing desa dan kelurahan/Each Villages and subdistrict

6.2 TRANSPORTASI TRANSPORTATION

Tabel 6.2.1 Prasarana dan Sarana Transportasi Antar desa/Kelurahan Menurut Desa/Kelurahan di Kecamatan Fatuleu Barat, 2022
Inter-Villages/Subdistrict Transportation Infrastructure and Facilities by Villages/Subdistrict in Fatuleu Barat District, 2023

Desa/Kelurahan <i>Village/Subdistrict</i>	Jenis Prasarana Transportasi <i>Type of Transportation Infrastructure</i>	Keberadaan Angkutan Umum <i>Availability of Public Transportation</i>
(1)	(2)	(3)
Kalali	Darat	Tidak ada angkutan umum
Poto	Darat	Tidak ada angkutan umum
Naitae	Darat	Tidak ada angkutan umum
Nuataus	Darat	Tidak ada angkutan umum
Tuakau	Darat	Tidak ada angkutan umum

Lanjutan Tabel/*Continued Table* 6.2.1

Desa/Kelurahan Village/Kelurahan	Jenis Permukaan Jalan Darat Terluas Type of The Widest Road Surface	Dapat Dilalui Kendaraan Bermotor Roda 4 atau Lebih Passable by Vehicle with 4 or more Wheels
(1)	(4)	(5)
Kalali	Aspal/Beton	Sepanjang Tahun
Poto	Aspal/Beton	Sepanjang Tahun
Naitae	Aspal/Beton	Sepanjang Tahun
Nuataus	Aspal/Beton	Sepanjang Tahun
Tuakau	Aspal/Beton	Sepanjang Tahun

Catatan/*Note:* ...

Sumber/*Source:* Masing-masing desa dan kelurahan/*Each Villages and subdistrict*

6.3 KOMUNIKASI COMMUNICATION

Tabel 6.3.1 Keberadaan Kantor Pos/Pos Pembantu/Rumah Pos, Pos Keliling, dan Perusahaan/Agen Jasa Ekspedisi Swasta Menurut Desa/Kelurahan di Kecamatan Fatuleu Barat, 2022
Number of Post Office/Subsidiary of Post Office, Mobile Portal Service, Private Expedition Service Company by Villages/Subdistrict in Fatuleu Barat District, 2022

Desa/Kelurahan <i>Village/Kelurahan</i>	Kantor Pos/Pos Pembantu/Rumah Pos <i>Post Office/Subsidiary of Post Office</i>	Pos Keliling <i>Mobile Portal Service</i>	Perusahaan/Agen Jasa Ekspedisi Swasta <i>Private Expedition Service Company</i>
(1)	(2)	(3)	(4)
Kalali	Tidak Ada	Tidak Ada	Tidak Ada
Poto	Tidak Ada	Tidak Ada	Tidak Ada
Naitae	Tidak Ada	Tidak Ada	Tidak Ada
Nuataus	Tidak Ada	Tidak Ada	Tidak Ada
Tuakau	Tidak Ada	Tidak Ada	Tidak Ada

Catatan/Note: ...

Sumber/Source: Masing-masing desa dan kelurahan/Each Villages and subdistrict

Tabel 6.3.2
Table

Jumlah Menara Telepon seluler dan Operator Layanan Komunikasi Telepon Seluler Menurut Desa/Kelurahan di Kecamatan Fatuleu Barat, 2023
Number of Base Transceiver Station (BTS) and Cellular Phone Communication Service Operators by Villages/ Subdistrict in Fatuleu Barat District, 2023

Desa/Kelurahan <i>Village/Kelurahan</i>	Jumlah Menara Telepon seluler <i>Number of Base Transceiver Station (BTS)</i>	Jumlah Operator Layanan Komunikasi Telepon Seluler <i>Cellular Phone Communication Service Operators</i>
(1)	(2)	(3)
Kalali	-	-
Poto	1	-
Naitae	-	-
Nuataus	2	1
Tuakau	-	1
Fatuleu Barat	3	2

Catatan/Note: ...

Sumber/Source: Masing-masing desa dan kelurahan/Each Villages and subdistrict

Tabel 6.3.3
Table

Kekuatan Sinyal Telepon Seluler dan Jenis Sinyal Internet Telepon Seluler Menurut Desa/Kelurahan di Kecamatan Fatuleu Barat, 2022
The Strenght of Cellular Phone Signal by Villages/Subdistrict in Fatuleu Barat District, 2022

Desa/Kelurahan <i>Village/Kelurahan</i>	Kekuatan Sinyal Telepon Seluler <i>The Strenght of Cellular Phone Signal</i>	Jenis Sinyal Internet Telepon Seluler <i>Type of Cellular Phone Signal</i>
(1)	(2)	(3)
Kalali	Lemah	4G/LTE
Poto	Lemah	4G/LTE
Naitae	Lemah	4G/LTE
Nuataus	Tidak ada sinyal	Tidak ada sinyal
Tuakau	Kuat	4G/LTE

Catatan/Note: ...

Sumber/Source: Masing-masing desa dan kelurahan/Each Villages and subdistrict

PERDAGANGAN

TRADE

7

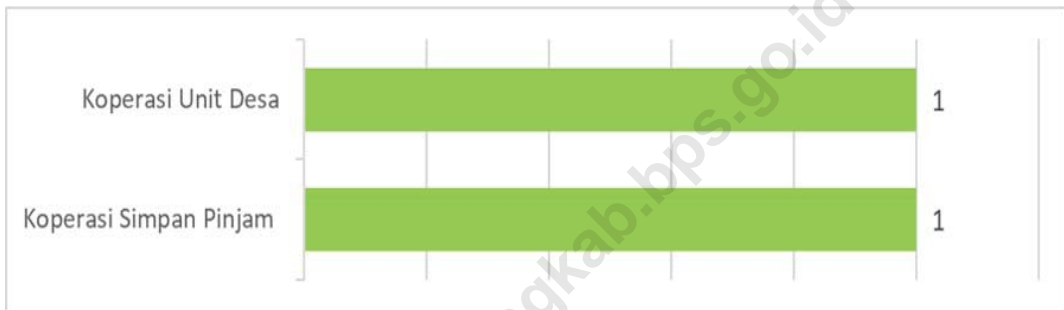


PENJELASAN TEKNIS

1. Usaha penyediaan akomodasi adalah usaha yang menyediakan pelayanan penginapan yang dapat dilengkapi dengan pelayanan pariwisata lainnya. Usaha penyedia akomodasi dapat berupa hotel, vila, pondok wisata, bumi perkemahan, persinggahan karavan, dan akomodasi lainnya yang digunakan untuk tujuan pariwisata.

TECHNICAL NOTES

1. *The business of providing accomodation is a business that provides specialty service that can be equipped with other tourism service. it includes hotel, villa, cottage, camping, caravan stop, and other accomodation that are used for tourism purposes.*



Sumber/Source : Masing-masing Desa dan Kelurahan/Each Villages and Subdistrict

Gambar 7.1
Figures

Banyaknya Koperasi Aktif Menurut Jenis Koperasi di Kecamatan Fatuleu Barat, 2023
Number of Cooperative by Type of Cooperative in Fatuleu Barat District, 2023

Tabel 7.1
Table

Banyaknya Sarana Lembaga Keuangan Bank Menurut Desa/Kelurahan dan Jenis Bank di Kecamatan Fatuleu Barat, 2023
Number of Bank by Villages/Subdistrict and Type of Bank in Fatuleu Barat District, 2023

Desa/Kelurahan Village/Subdistrict	Bank Umum Pemerintah Government Bank	Bank Umum Swasta Private Bank	Bank Perkreditan Rakyat (BPR) Rural Bank
(1)	(2)	(3)	(4)
Kalali	-	-	-
Poto	-	-	-
Naitae	-	-	-
Nuataus	-	-	-
Tuakau	-	-	-
Fatuleu Barat	-	-	-

Catatan/Note: ...

Sumber/Source: Masing-masing desa dan kelurahan/Each Villages and subdistrict

7.2 KOPERASI COOPERATIVE

Tabel 7.2.1 Banyaknya Koperasi Aktif Menurut Desa/Kelurahan dan Jenis Koperasi di Kecamatan Fatuleu Barat, 2023
Number of Cooperative by Villages/Subdistrict and Type of Cooperative in Fatuleu Barat District, 2023

Desa/Kelurahan <i>Village/Subdistrict</i>	Koperasi Unit Desa (KUD) <i>Village Cooperative Unit</i>	Koperasi Industri Kecil dan Kerajinan Rakyat (Kopinkra) <i>Small Industry and Citizen Handicraft Cooperative</i>
(1)	(2)	(3)
Kalali	-	-
Poto	-	-
Naitae	-	-
Nuataus	-	-
Tuakau	1	-
Fatuleu Barat	1	-

Lanjutan Tabel/*Continued Table* 7.2.1

Desa/Kelurahan Village/Subdistrict	Koperasi Simpan Pinjam (Kospin) Savings and Loan Cooperative	Koperasi Lainnya Other Cooperative
(1)	(4)	(5)
Kalali	1	-
Poto	-	-
Naitae	-	-
Nuataus	-	-
Tuakau	-	-
Fatuleu Barat	1	-

Catatan/*Note:* ...

Sumber/*Source:* Masing-masing desa dan kelurahan/*Each Villages and subdistrict*

7.3 PERDAGANGAN TRADE

Tabel 7.3.1 Banyaknya Sarana Perdagangan Menurut Desa/Kelurahan dan Jenis Sarana Perdagangan di Kecamatan Fatuleu Barat, 2023
Number of Trade Facilities by Villages/Subdistrict and Type of Trade Facilities in Fatuleu Barat District, 2023

Desa/Kelurahan <i>Village/Subdistrict</i>	Kelompok Pertokoan <i>Shopping Complexs</i>	Pasar dengan Bangunan Permanen <i>Markets in Permanent Building</i>	Pasar dengan Bangunan Semi Permanen <i>Market in Semi Permanent Building</i>
(1)	(2)	(3)	(4)
Kalali	-	-	-
Poto	-	1	-
Naitae	-	-	-
Nuataus	-	-	-
Tuakau	-	1	-
Fatuleu Barat	-	2	-

Lanjutan Tabel/*Continued Table* 7.3.1

Desa/Kelurahan Village/Subdistrict	Pasar tanpa Bangunan Market without Permanent Building	Mini Market/Swalayan/ Supermarket Mini Market/Swalayan/ Supermarket
(1)	(5)	(6)
Kalali	-	-
Poto	-	-
Naitae	-	-
Nuataus	-	-
Tuakau	-	-
Fatuleu Barat	-	-

Catatan/*Note:* ...

Sumber/*Source:* Masing-masing desa dan kelurahan/*Each Villages and subdistrict*

Tabel 7.3.2 Jumlah Pasar Harian dan Mingguan Menurut Desa/
Table Jumlah Pasar Harian dan Mingguan Menurut Desa/
 Kelurahan di Kecamatan Fatuleu Barat, 2023
*Number of Daily Markets and Weekly Markets by Villages/
 Subdistrict in Fatuleu Barat District, 2023*

Desa/Kelurahan Village/Subdistrict	Pasar Harian Daily Market	Pasar Mingguan Weekly Market	Keterangan Description
(1)	(2)	(3)	(4)
Kalali	-	1	-
Poto	-	1	-
Naitae	-	-	-
Nuataus	-	-	-
Tuakau	-	1	-
Fatuleu Barat	-	3	-

Catatan/Note: ...

Sumber/Source: Masing-masing desa dan kelurahan/Each Villages and subdistrict

Tabel 7.3.3
Table

**Jumlah Rumah Makan dan Tenaga Kerja Menurut Desa/
Kelurahan di Kecamatan Fatuleu Barat, 2023**
**Number of Restaurants and Workers by Villages/Subdistrict
in Fatuleu Barat District, 2023**

Desa/Kelurahan Village/Subdistrict	Rumah Makan Restaurant	Tenaga Kerja Worker
(1)	(2)	(3)
Kalali	-	-
Poto	1	2
Naitae	-	-
Nuataus	-	-
Tuakau	-	-
Fatuleu Barat	1	2

Catatan/Note: ...

Sumber/Source: Masing-masing desa dan kelurahan/Each Villages and subdistrict

Tabel 7.3.4 Jumlah Usaha Toko/Kios dan Tenaga Kerja Menurut Desa/
Table Jumlah Usaha Toko/Kios dan Tenaga Kerja Menurut Desa/
 Kelurahan di Kecamatan Fatuleu Barat, 2023
 Number of Shop Businesses and Workers by Villages/
 Subdistrict in Fatuleu Barat District, 2023

Desa/Kelurahan Village/Subdistrict	Toko/Kios Shop	Tenaga Kerja Worker
(1)	(2)	(3)
Kalali	15	...
Poto	60	60
Naitae	-	-
Nuataus	22	22
Tuakau	40	40
Fatuleu Barat	137	...

Catatan/Note: ...

Sumber/Source: Masing-masing desa dan kelurahan/Each Villages and subdistrict

Tabel 7.3.5
Table

**Jumlah Usaha Jasa Perseorangan Menurut Desa/
Kelurahan dan Jenis Usaha di Kecamatan Fatuleu Barat,
2023**
**Number of Individual Service Business by Villages/
Subdistrict and Kind of Business in Fatuleu Barat District,
2023**

Desa/Kelurahan Village/Subdistrict	Persewaan Alat Tool Rental	Bengkel Mobil Service Station	Bengkel Motor Bike Shop	Tambal Ban & Isi Angin Tire Repair
(1)	(2)	(3)	(4)	(5)
Kalali	-	-	2	2
Poto	-	-	1	5
Naitae	-	-	2	2
Nuataus	-	-	3	5
Tuakau	-	-	7	7
Jumlah/Total	-	-	15	21

Lanjutan Tabel/*Continued Table 7.3.5*

Desa/Kelurahan Village/Subdistrict	Penjahit Tailor	Pangkas Rambut Haircut	Salon Kecantikan Beauty Salon	Fotocopy Photocopy	Tukang Foto Photographer
(1)	(6)	(7)	(8)	(9)	(10)
Kalali	1	3	-	3	-
Poto	2	3	-	-	-
Naitae	3	1	-	-	-
Nuataus	7	4	-	-	-
Tuakau	3	-	-	-	1
Jumlah/Total	16	11	-	3	1

Lanjutan Tabel/*Continued Table 7.3.5*

Desa/Kelurahan Village/Subdistrict	Industri Kopra	Penggilingan Padi Rice Milling	Meubel Furniture	Lainnya Others
(1)	(11)	(12)	(13)	(14)
Kalali	-	5	1	-
Poto	-	-	1	-
Naitae	-	3		-
Nuataus	-	7	3	-
Tuakau	-	15	13	-
Jumlah/Total	-	30	18	-

Catatan/Note: ...

Sumber/Source: Masing-masing desa dan kelurahan/Each Villages and subdistrict

<https://kupangkab.bps.go.id>

DAFTAR PUSTAKA/BIBLIOGRAPHY

- Badan Pusat Statistik. 2021. *Buku 3 : Konsep dan Definisi Podes 2021*. Jakarta: Badan Pusat Statistik.
- Direktorat Jenderal Hortikultura & Badan Pusat Statistik. 2022. *Pedoman Statistik Pertanian Hortikultura (SPH)*. Jakarta: Kementerian Pertanian.
- Direktorat Statistik Ketahanan Sosial. 2021. *Buku 3: Konsep dan Definisi Podes 2021*. Jakarta: Badan Pusat Statistik.
- Keputusan Kepala Badan Pusat Statistik Nomor 6 Tahun 2022 tentang Penyelenggaraan Statistik Dasar.

<https://kupangkab.bps.go.id>

ST 2023
SENSUS PERTANIAN

BerAKHLAK
Berorientasi Pelayanan Akuntabel Kompeten
Harmonis Loyal Adaptif Kolaboratif

bangga
melayani
bangsa

DATA

MENCERDASKAN BANGSA

— *Enlighten The Nation* —



**BADAN PUSAT STATISTIK
KABUPATEN KUPANG
BPS-STATISTICS KUPANG REGENCY**

Jl. Timor Raya Km.36, Oelamasi

Telp.: - Fax.: -

Homepage: <http://kupangkab.bps.go.id>, E-mail: bps5303@bps.go.id

ISSN 2808-0750

