


KECAMATAN PADANG PANJANG BARAT DALAM ANGKA
WEST PADANG PANJANG DISTRICT IN FIGURES
2012



BADAN PUSAT STATISTIK
KOTA PADANG PANJANG

**PADANG PANJANG BARAT DALAM ANGKA
WEST PADANG PANJANG IN FIGURES
2012**

Katalog BPS : 1102001.1374010

Nomor Publikasi / *Publication Number* : 13746.12.01

Naskah / Editor :

Seksi IPDS BPS Kota Padang Panjang

Gambar Kulit / Art Designer :

Seksi IPDS Kota Padang Panjang

Diterbitkan oleh / *Published by* :

BPS Kota Padang Panjang

Boleh dikutip dengan menyebut sumbernya

May be cited with reference to the source

KATA SAMBUTAN

Perencanaan dan pelaksanaan pembangunan di segala sektor menuntut tersedianya data statistik yang lengkap, akurat, dan terpercaya yang dapat dijadikan acuan dalam menyusun suatu program kerja.

Dalam hubungan ini kami menyambut baik usaha Koordinator Statistik Kecamatan (KSK) Padang Panjang Barat dalam menghimpun informasi dan data dari dinas / instansi tingkat kecamatan, serta keterangan lain menyangkut perencanaan pembangunan yang diperlukan untuk menyelenggarakan kegiatan pemerintah dan pembinaan kesejahteraan masyarakat.

Publikasi ini disamping dipergunakan sebagai media informasi tentang statistik, juga dapat dipakai sebagai sumber untuk memantau sejauh mana keberhasilan pembangunan dan tingkat yang dicapai dari berbagai sektor.

Kepada Koordinator Statistik Kecamatan (KSK) dan seluruh dinas instansi yang telah membantu penulisan buku Padang Panjang Barat Dalam Angka Tahun 2012, kami ucapkan terima kasih dan diharapkan saran perbaikan dan koreksi untuk kesempurnaan.

Kampung Manggis, Juli 2012

Camat Padang Panjang Barat

RINOFEN. S.Sos
NIP.19601230 198206 1 002

KATA PENGANTAR

Publikasi Kecamatan Padang Panjang Barat Dalam Angka Tahun 2012 merupakan kelanjutan dari publikasi tahun sebelumnya.

Berhasilnya penyusunan publikasi ini tidak terlepas dari bantuan dan bimbingan Bapak Kepala BPS Kota Padang Panjang, Bapak Camat Padang Panjang Barat serta kerjasama dari Dinas/Instansi Tingkat II dan kecamatan. Atas bantuan dan partisipasi tersebut diucapkan terimakasih.

Dengan terbitnya publikasi ini diharapkan dapat membantu para pemakai data dalam menyusun perencanaan pembangunan, karena sebagaimana kita ketahui bahwa berhasilnya suatu perencanaan yang matang akan didukung oleh tersedianya data statistik yang akurat, cermat dan lengkap.

Walau demikian demi penyempurnaan publikasi selanjutnya, kami dengan senang hati menerima saran-saran perbaikan dari Dinas/Instansi serta pemakai data lainnya.

Padang Panjang , Juli 2012

Seksi IPDS BPS Kota Padang Panjang,

SCONDA NOVRIADI, S.ST
NIP. 19831102 200701 1 007

DAFTAR ISI

	Halaman
1 Keadaan Geografis	2
2 Pemerintahan dan Pembangunan	10
3 Penduduk	28
4 Pendidikan	35
5 Kesehatan, Keluarga Berencana, dan Sosial	59
6 Agama	78
7 Pertanian	83
8 Industri	103
9 Keuangan, Koperasi, dan Harga	109
10 Listrik, Air, dan Pariwisata	122

DAFTAR TABEL

Halaman

I LETAK GEOGRAFIS

1.1	Letak Geografis, Batas dan Luas Daerah	3
1.2	Nama Sungai / Batang Air	4
1.3	Luas Daerah Menurut Kelurahan	5
1.4	Keadaan Tanah Menurut Jenisnya	6
1.5	Luas dan Persentase Lahan Menurut Penggunaannya	7
1.6	Jarak Kelurahan Ke Ibukota Kecamatan, Kota	8

II PEMERINTAHAN DAN PEMBANGUNAN

2.1	Nama-Nama Camat Padang Panjang Barat	12
2.2	Nama Lurah se Kecamatan	13
2.3	Jumlah Rukun Tetangga Menurut Kelurahan	14
2.4	Pemilih yang Terdaftar Pada Pemilu Menurut Kelurahan	15
2.5	Jumlah TPS pada Pemilu 1999,2004,dan 2009 serta Pemilih Pada Pemilu 2009	16
2.6	Perolehan Suara Lima Besar Partai Peserta Pemilu Legislatif 2009	17
2.7	Perolehan Suara Lima Besar Partai Peserta Pemilu Legislatif 2009 Tingkat Propinsi	18
2.8	Perolehan Suara Lima Besar Partai Peserta Pemilu Legislatif 2009 Tingkat Kota Padang Panjang	19
	Perolehan Suara Untuk DPR-RI, DPRD I dan DPRD II	
2.9	Masing-masing Parpol Hasil Pemilu 2009	20
2.10	Perolehan Suara lima besar Partai Peserta Pemilu 2009	21
	Jumlah TPS, Pemilih Terdaftar,dan Pemilih yang Memilih pada	
2.11	Pemilu Presiden tahun 2009	22
2.12	Hasil Pemilihan Umum Presiden / Wakil Presiden Berdasarkan Kelurahan	22
2.13	Jumlah Pemilih Terdaftar, Pemilih yang Memilih, dan Persentase Keikutsertaan pada Pilpres 2009	24

2.14	Pegawai Kantor Camat dan Kelurahan Menurut Golongan	25
2.15	Komposisi PNS dan Tenaga Honorer dan Tingkat Pendidikan	26

III PENDUDUK

3.1	Perkembangan Penduduk Tahun 2002 s/d 2012	29
3.2	Penduduk Menurut Jenis Kelamin dan Sex Ratio Menurut Kelurahan	30
3.3	Jumlah Penduduk, Rumah Tangga, dan Rata-rata per Rumah Tangga	31
3.4	Jumlah Penduduk Dirinci Menurut Kewarganegaraan	32
3.5	Luas Wilayah, Jumlah Penduduk dan Kepadatan Menurut Kelurahan	33

IV PENDIDIKAN

4.1	Banyaknya Taman Kanak-Kanak, Murid, dan Guru	36
4.2	Banyaknya Murid, Guru, dan Kelas pada SD Negeri	37
4.3	Banyaknya Murid, Guru, dan Kelas pada SD dan MI Swasta	38
4.4	Banyaknya Murid, Guru, dan Kelas pada SMP Negeri	39
4.5	Banyaknya Murid, Guru, dan Kelas pada SMP Swasta	40
4.6	Banyaknya Murid, Guru, dan Kelas pada SMA Negeri	41
4.7	Banyaknya Murid, Guru, dan Kelas pada SMK/SMA Swasta	42
4.8	Jumlah Sekolah Menurut Tingkat Pendidikan	43
4.9	Banyaknya Sekolah, Guru, dan Murid Swasta	44
4.10	Rasio Murid Terhadap Guru, Sekolah Negeri, dan Ruang Kelas	45
4.11	Rasio Murid Terhadap Guru, Sekolah Swasta, dan Ruang Kelas	46
4.12	Banyaknya Murid, Guru, dan Kelas pada MDA	47
4.13	Banyaknya Murid, Guru, dan Kelas di Lingkungan Departemen Agama	48

4.14	Banyaknya Murid, Guru, dan Kelas di Lingkungan Departemen Agama Menurut Tingkat Pendidikan	49
4.15	Banyaknya Murid, Guru, dan Murid Madrasah Swasta Berdasarkan Tingkat Pendidikan	50
4.16	Jumlah Madrasah Menurut Tingkat Pendidikan dan Status	51
4.17	Rasio Murid Terhadap Guru, Madrasah, dan Kelas Pada Madrasah Negeri	52
4.18	Rasio Murid Terhadap Guru, Madrasah, dan Kelas Pada Madrasah Swasta	53
4.19	Nama Sekolah Dasar, Status, dan Alamat Menurut Kelurahan	54
4.20	Nama SLTP, Status, dan Alamat Menurut Kelurahan	55
4.21	Nama SMU/SMK, Status, dan Alamat Menurut Kelurahan	57

V KESEHATAN, KELUARGA BERENCANA, DAN SOSIAL

5.1	Fasilitas Kesehatan Menurut Kelurahan	61
5.2	Jumlah Dokter, Tenaga Medis, dan Bidan	62
5.3	Jumlah Kunjungan Pada Puskesmas Per Bulan	63
5.4	Banyaknya Pasien Pada Puskesmas Menurut Jenis Penyakit	64
5.5	Banyaknya Imunisasi Bayi Menurut Kelurahan	65
5.6	Banyaknya Imunisasi Calon Pengantin Menurut Kelurahan	66
5.7	Banyaknya Imunisasi Ibu Hamil Menurut Kelurahan	67
5.8	Jumlah Pasien Baru Rumah Sakit Swasta Menurut Jenis Penyakit	68
5.9	Jumlah Pos Pelayanan Terpadu Menurut Jenisnya	69
5.10	Banyaknya Klinik Keluarga Berencana dan Akseptor KB	70
5.11	Target dan Realisasi Aseptor KB Menurut Kelurahan	71
5.12	Jumlah Aseptor KB dan Metode yang Digunakan	72
5.13	Banyaknya Keluarga Menurut Tahapan Kesejahteraan	73
5.14	Banyaknya Sarana Sosial	74
5.15	Banyaknya Panti Asuhan dan Penghuni	75
5.16	Banyaknya Makam Pahlawan Pada TMP Kesuma Bakti Menurut Jenis	76

VI AGAMA

6.1	Jumlah Tempat Ibadah Menurut Jenisnya per Kelurahan	79
6.2	Banyaknya TPA, Kelas, Murid, dan Guru	80
6.3	Banyaknya TPSA, Kelas, Murid, dan Guru	81
6.4	Banyaknya Jemaah Haji Menurut Jenis Kelamin dan Kelurahan	82

VII PERTANIAN

7.1	Luas Panen, Hasil Per Hektar, dan Produksi Padi	85
7.2	Luas Panen dan Produksi Palawija Menurut Kelurahan	86
7.3	Luas Panen dan Produksi Palawija Menurut Kelurahan	87
7.4	Luas Panen dan Produksi Jagung Menurut Kelurahan	88
7.5	Luas Panen dan Produksi Ubi Jalar Menurut Kelurahan	89
7.6	Luas Panen dan Produksi Ubi Kayu Menurut Kelurahan	90
7.7	Luas Panen dan Produksi Kacang Tanah Menurut Kelurahan	91
7.8	Luas Panen dan Produksi Sayur-Sayuran Menurut Jenis Tanaman	92
7.9	Banyaknya Kolam Ikan dan Luasnya Menurut Kelurahan	96
7.10	Luas Areal dan Produksi Perikanan Menurut Kelurahan	97
7.11	Populasi dan Jenis Ternak Menurut Kelurahan	100
7.12	Populasi dan Jenis Unggas Menurut Kelurahan	101

VIII INDUSTRI

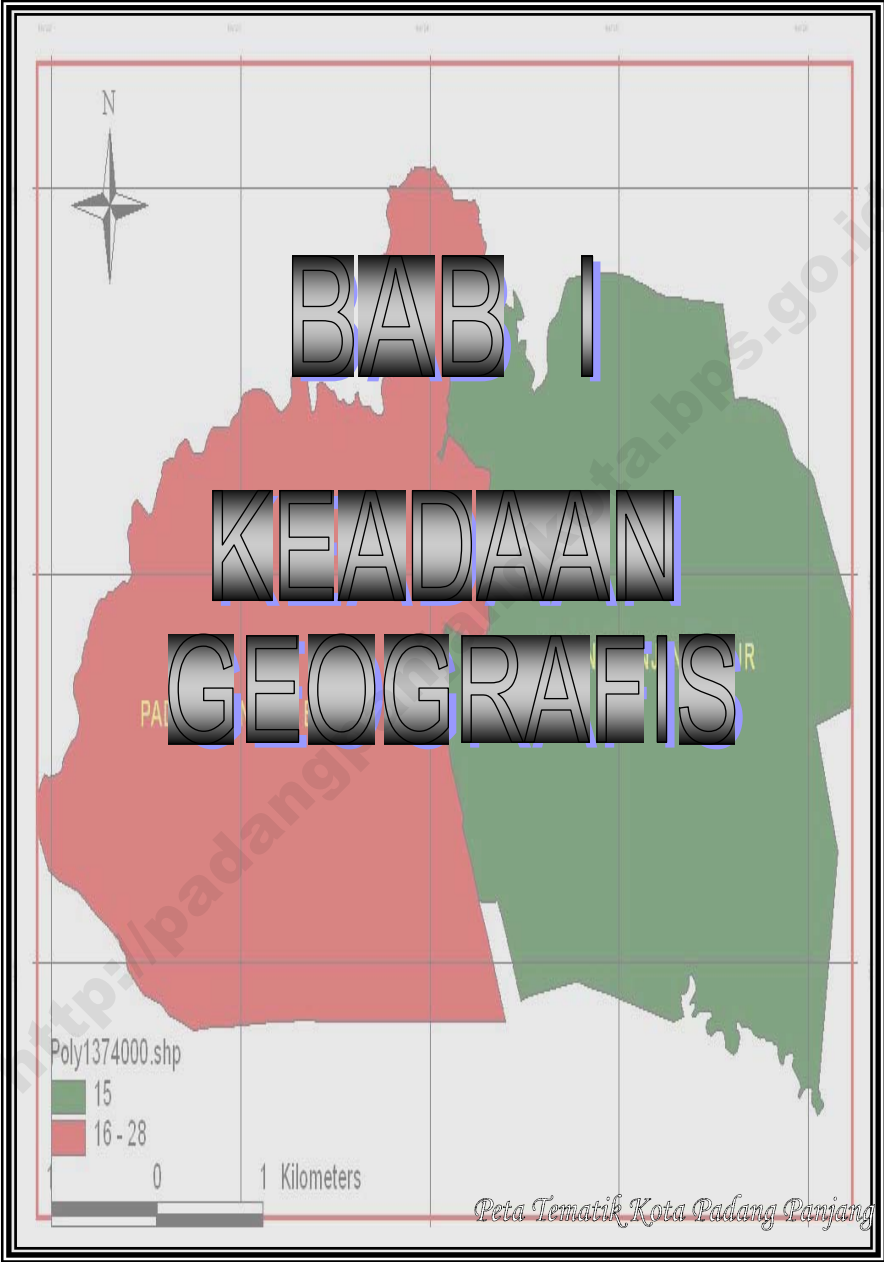
8.1	Banyaknya Perusahaan dan Tenaga Kerja Bidang Usaha Industri Kimia, Agro, dan Hasil Hutan	104
8.2	Banyaknya Perusahaan dan Tenaga Kerja Bidang Usaha Industri Logam, Mesin Elektronika dan Lainnya	105
8.3	Nilai Bahan Baku, Produksi dan Investasi Industri Kimia, Agro, dan Hasil Hutan	106
8.4	Nilai Bahan Baku, Produksi dan Investasi Industri Logam, Mesin Elektronika dan Lainnya	107

IX KEUANGAN, KOPERASI, DAN HARGA

9.1	Jumlah dan Anggota Koperasi Menurut Kelurahan	109
9.2	Jumlah Koperasi Unit Desa Menurut Klasifikasi	111
9.3	Jumlah Simpanan, Cadangan Dana, Volume Usaha, dan SHU Koperasi	112
9.4	Jumlah Simpanan, Cadangan Dana, Volume Usaha, dan SHU KUD	114
9.5	Rata-Rata Harga Eceran Beras di Padang Panjang	116
9.6	Rata-Rata Harga Eceran Bahan Pokok, Semen, dan Emas	117
9.7	Banyaknya Bank dan Lembaga Bukan Bank	119
9.8	Nama dan Alamat Bank, Kantor Unit Lembaga Keuangan Bukan Bank	120

X LISTRIK, AIR, DAN PARIWISATA

10.1	Banyaknya Pelanggan Listrik Menurut Kelurahan	123
10.2	Banyaknya Pelanggan Air Minum Menurut Kelurahan	124
10.3	Banyaknya Objek Wisata dan Jenisnya Menurut Kelurahan	125
10.4	Banyaknya Objek Wisata dan Jenisnya	126
10.5	Banyaknya Wisatawan yang Berkunjung ke Objek Wisata	127



KEADAAN GEOGRAFIS

Kecamatan Padang Panjang Barat Terletak antara $100^{\circ}20'$ - $100^{\circ}30'$ BT dan $0^{\circ}27'$ - $0^{\circ}32'$ LS, diapit oleh Kecamatan X Koto (Kabupaten Tanah Datar) dan Kecamatan Padang Panjang Timur. Kecamatan Padang Panjang Barat merupakan kecamatan terkecil dari dua kecamatan yang ada di Kota Padang Panjang yaitu seluas 9.75 Km^2 atau sebesar 42.40% dari luas wilayah Kota Padang Panjang.

Wilayah Kecamatan Padang Panjang Barat terletak pada dataran tinggi yang mengakibatkan iklimnya jadi sejuk dan memiliki topografi bergelombang dengan ketinggian antara 650-850 meter dari permukaan laut dan memiliki curah hujan yang tinggi.

Kecamatan Padang Panjang Barat terdiri dari 8 kelurahan dan merupakan kecamatan terpadat penduduknya di Kota Padang Panjang karena kawasan ini merupakan daerah pemukiman, pusat pemerintahan, dan pasar/pertokoan Kota Padang Panjang.

Tabel / Table 1.1
 Letak Geografis, Batas dan Luas Daerah
Geographical Location, Limit and Area

Letak Geografis <i>Geographical Location</i>	Keterangan <i>Analysis</i>
(1)	(2)
1. Letak Geografis	100 ⁰ 20' - 100 ⁰ 30' Bujur Timur 0 ⁰ 27' - 0 ⁰ 32' Lintang Selatan
2. Batas Daerah	
Sebelah Utara	Dengan Kec. X Koto
Sebelah Selatan	Dengan Kec. X Koto
Sebelah Barat	Dengan Kec. X Koto
Sebelah Timur	Dengan Kec. Padang Panjang Timur
3. Luas Daerah	9,75 Km ²
4. Ketinggian	773 Meter

Sumber : Kantor Camat Padang Panjang Barat
Source : District Branch Office of Padang Panjang Barat

Tabel / Table 1.2
Nama Sungai / Batang Air
Name of the River

Nama Sungai <i>River's Name</i>	Panjang / Long (Meter)
(1)	(2)
1. Batang Air Putih	3,38
2. Batang Air Bakarek-Karek	4,02
3. Sungai Andok	1,15
4. Sungai Sigulambai	3,10

Sumber : Kantor Camat Padang Panjang Barat
Source : District Branch Office of Padang Panjang Barat

Tabel / Table 1.3
Luas Daerah Menurut Kelurahan
Wide of Region by Village

Keluarahan <i>Village</i>	Luas <i>Area</i> Km ²	% dari Kecamatan	% dari Kota
		<i>Area Percentage</i> <i>Distric</i>	<i>Area Percentage</i> <i>Municipality</i>
(1)	(2)	(3)	(4)
1. Silaing Bawah	2,61	26,77	11,35
2. Silaing Atas	0,54	5,54	2,35
3. Pasar Usang	0,59	6,05	2,57
4. Kampung Manggis	3,16	32,41	13,74
5. Tanah Hitam	0,72	7,38	3,13
6. Pasar Baru	0,23	2,36	1,00
7. Bukit Surungan	1,21	12,41	5,26
8. Balai-Balai	0,69	7,08	3,00
Jumlah / <i>Total</i>	9,75	100,00	42,40

Sumber : Kantor Camat Padang Panjang Barat

Source : District Branch Office of Padang Panjang Barat

Tabel / Table 1.4
Keadaan Tanah Menurut Jenisnya
Land Condition by Kind

Jenis <i>Kind</i>	Luas/ Area (Km ²)	% Luas Area %
(1)	(2)	(3)
1. Daratan	155	15,66
2. Kemiringan	225	22,73
3. Landai	175	17,68
4. Bukit / Curam	420	43,93
Jumlah / Total	975	100,00

Sumber : Kantor Camat Padang Panjang Barat
Source : District Branch Office of Padang Panjang Barat

Tabel / Table 1.5
Luas dan Persentase Lahan Menurut Penggunaannya
Area and Land Percentage by Uses

Jenis Tanah <i>Land Kind</i>	Luas / Area (Km2)	Persentase <i>Percentage</i>
(1)	(2)	(3)
1. Sawah	112	11,49
2. Tegalan / Kebun	126	12,92
3. Ladang / Huma	3	0,31
4. Kolam / Tebat / Empang	16	1,64
5. Perkarangan & Bangunan	195	20,00
6. Hutan Rakyat	123	12,62
7. Tanah Tidak Diusahakan	51	5,23
8. Tanah Lainnya	349	35,79
Jumlah / <i>Total</i>	975	100,00

Sumber : Kantor Camat Padang Panjang Barat
Source : District Branch Office of Padang Panjang Barat

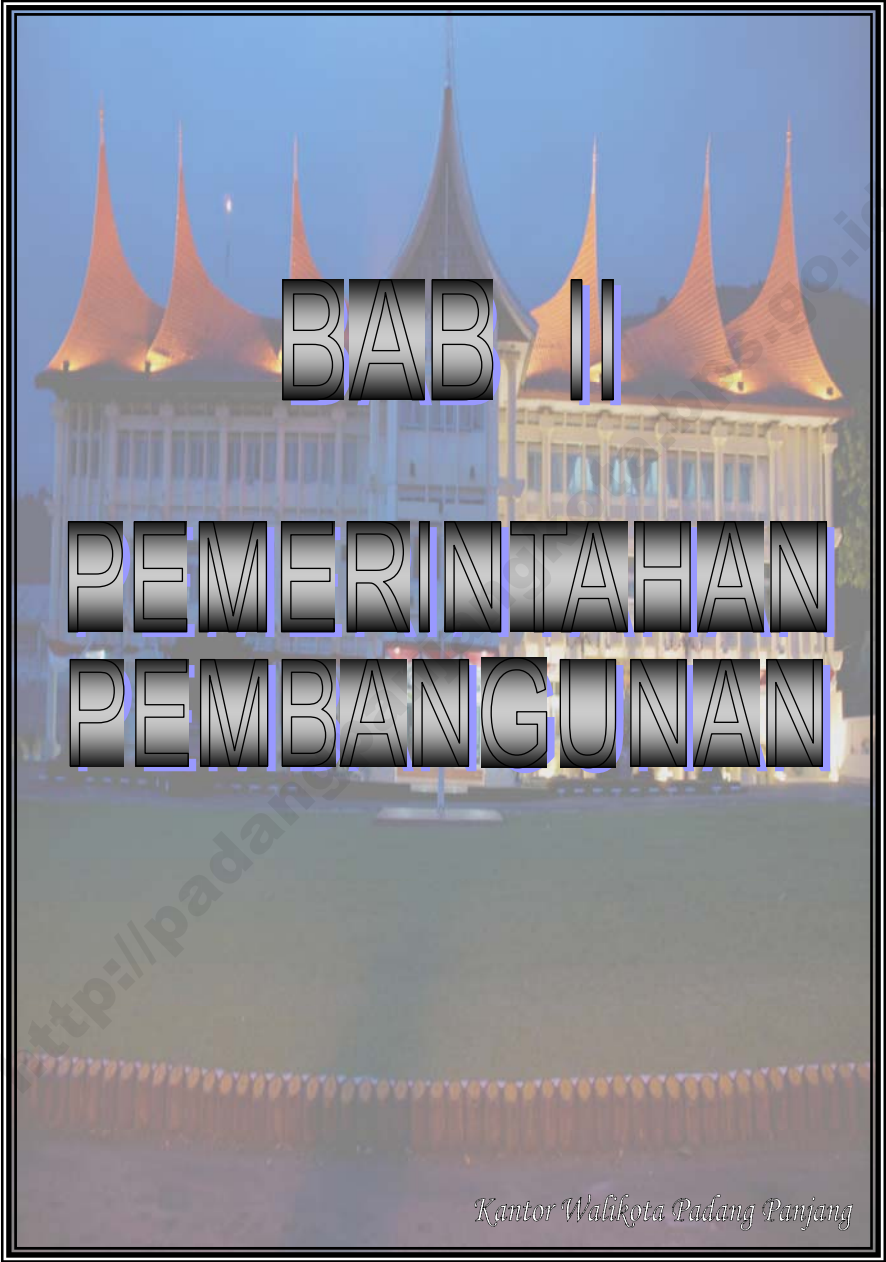
Tabel / Table 1.6

Jarak dari Tiap Kelurahan ke Kecamatan, Kota, dan Ibu Kota Propinsi
Distance From Village to District Capital, Municipality and Province

Keluarahan <i>Village</i>	Jarak ke Ibukota / <i>Distance to Municipality</i>		
	Kecamatan <i>District</i>	Kota <i>Municipality</i>	Provinsi <i>Province</i>
(1)	(2)	(3)	(4)
1. Silaing Bawah	3,50	2,00	70,00
2. Silaing Atas	1,80	30,00	71,00
3. Pasar Usang	1,00	0,95	72,00
4. Kampung Manggis	0,60	1,50	73,50
5. Tanah Hitam	1,20	2,10	74,10
6. Pasar Baru	1,00	1,35	73,50
7. Bukit Surungan	2,45	1,80	73,80
8. Balai - Balai	1,20	1,45	73,45

Sumber : Kantor Camat Padang Panjang Barat

Source : District Branch Office of Padang Panjang Barat



BAB II

**PEMERINTAHAN
PEMBANGUNAN**

Kantor Walikota Padang Panjang

PEMERINTAHAN DAN PEMBANGUNAN

Kecamatan Padang Panjang Barat dibentuk berdasarkan Peraturan Daerah No.13 Tahun 1982 yang membawahi 8 kelurahan dan sampai sekarang telah berusia 30 tahun. Sejak dibentuk sampai sekarang Kecamatan Padang Panjang Barat telah mempunyai 8 (delapan) orang camat.

Pada pelaksanaan pemilu legislatif 2009 di Kecamatan Padang Panjang Barat terdapat lima partai yang memperoleh suara teratas dari seluruh kontestan yang ada. Partai Demokrat menempati urutan pertama dengan 7.719 suara (29,37%) disusul Partai Golkar 7.480 suara (28,46%), PKS 5.135 suara (19,54%), PAN 4.938 suara (18,78%) dan PPP 1.013 suara (3,85%).

Dalam Pemilu Presiden (Pilpres) 2009 pasangan Susilo Bambang Yudoyono/Budiono menempati urutan teratas dengan 10.360 suara (80,69%) disusul pasangan Jusuf Kalla/Wiranto 2001 suara (15,58%) dan pasangan Megawati Soekarno Putri/Prabowo Subianto

hanya memperoleh 479 suara (3,73%) dari total suara yang sah untuk Kecamatan Padang Panjang Barat. Pada tabel lainnya disajikan komposisi pegawai di lingkungan Kecamatan Padang Panjang Barat dan kelurahan-kelurahan.

Tabel / Table 2.1
 Nama - Nama Camat Kecamatan Padang Panjang Barat
Names of Head of District Padang Panjang Barat

Nama Camat <i>Name of Head</i>	Masa Jabatan <i>Period</i>
(1)	(2)
1. Ali Bustami	07-12-1982 s/d 30-07-1986
2. Drs. Aulizul Syuib	30-07-1986 s/d 30-12-1989
3. Drs. Masrul Measa	30-12-1989 s/d 05-09-1995
4. Drs. Amrizal	05-09-1995 s/d 07-07-1998
5. Drs. Indra Adlis	07-07-1998 s/d 16-01-2001
6. Drs. Asrul	16-01-2001 s/d 05-03-2007
7. Sonny Budaya Putra, AP, M.Si	05-03-2007 s/d 02-02-2009
8. Rinofen, S.Sos	02-02-2009 s/d sampai sekarang

Sumber : Kantor Camat Padang Panjang Barat
Source : District Branch Office of Padang Panjang Barat

Tabel / Table 2.2
 Nama Lurah se Kecamatan Padang Panjang Barat Tahun 2012
Names of Valley House of District, 2012

Kelurahan <i>Village</i> (1)	Nama Lurah <i>Names of Valley</i> (2)
1. Silaing Bawah	Surya Refdi
2. Silaing Atas	Amri
3. Pasar Usang	Reiner
4. Kampung Manggis	Syafnirwan
5. Tanah Hitam	Musja Afia Warsa, SE
6. Pasar Baru	Drs. Dasrul
7. Bukit Surungan	Rafzaitun
8. Balai - Balai	John Herman

Sumber : Kantor Camat Padang Panjang Barat
Source : District Branch Office of Padang Panjang Barat

Tabel / Table 2.3
 Jumlah Rukun Tetangga Menurut Kelurahan Tahun 2012
Number of Distric Society by Villlage, 2012

Kelurahan <i>Village</i>	Rukun Tetangga <i>Distric Society</i>
(1)	(2)
1. Silaing Bawah	20
2. Silaing Atas	10
3. Pasar Usang	16
4. Kampung Manggis	19
5. Tanah Hitam	15
6. Pasar Baru	6
7. Bukit Surungan	9
8. Balai - Balai	24
Jumlah / <i>Total</i>	119

Sumber : Kantor Camat Padang Panjang Barat

Source : District Branch Office of Padang Panjang Barat

Tabel / Table 2.4
Pemilih yang Terdaftar Pada Pemilu Menurut Kelurahan Tahun 2012
Number of Registered Elector in General Election by Village, 2012

Kelurahan / Village	Pemilih / Elector		
	1994	2004	2009
(1)	(2)	(3)	(4)
1. Silaing Bawah	1784	2200	2944
2. Silaing Atas	981	1198	1336
3. Pasar Usang	2003	2444	2679
4. Kampung Manggis	2046	2932	3848
5. Tanah Hitam	1506	1959	2326
6. Pasar Baru	843	825	984
7. Bukit Surungan	878	1189	1439
8. Balai - Balai	2302	3180	3546
Jumlah / Total	12.343	15.927	19.102

Sumber : PPK Kecamatan Padang Panjang Barat
Source : PPK of Padang Panjang Barat District

Tabel / Table 2.5
 Jumlah TPS Pada Pemilu 1999 dan 2004 serta Pemilih Pada Pemilu 2009
*Number of TPS in General Election 1999 and 2004
 and Elector In General Election 2009*

<i>Kelurahan Village</i>	<i>Jumlah TPS</i>			<i>Pemilih Elector</i>
	1999	2004	2009	
(1)	(2)	(3)	(4)	(5)
1. Silaing Bawah	6	8	8	2994
2. Silaing Atas	2	5	5	1336
3. Pasar Usang	4	10	6	2679
4. Kampung Manggis	2	11	9	3848
5. Tanah Hitam	3	8	6	2326
6. Pasar Baru	5	4	3	984
7. Bukit Surungan	4	5	5	1493
8. Balai - Balai	3	12	8	3546
<i>Jumlah / Total</i>	29	2055	50	19156

Sumber : PPK Kecamatan Padang Panjang Barat

Source : PPK of Padang Panjang Barat District

Tabel / Table 2.6
Perolehan Suara Lima Besar Partai Peserta Pemilu Legislatif 2009
Result of Big Five Party in General Election in 2009

Kelurahan / Village	Perolehan Suara / Result				
	PKS	PAN	GOLKAR	PPP	DEMOKRAT
(1)	(2)	(3)	(4)	(5)	(6)
1. Silaing Bawah	310	201	105479	38	482
2. Silaing Atas	130	49	291	23	214
3. Pasar Usang	367	117	303	31	433
4. Kampung Manggis	289	292	541	49	542
5. Tanah Hitam	155	207	270	30	338
6. Pasar Baru	103	84	98	15	145
7. Bukit Surungan	127	119	44	16	283
8. Balai - Balai	370	230	394	44	449
Jumlah / Total	1851	1299	2420	246	2886

Sumber : PPK Kecamatan Padang Panjang Barat
Source : PPK of Padang Panjang Barat District

Tabel/ Table 2.7
Perolehan Suara Lima Besar Partai Peserta Pemilu Legislatif 2009
Tingkat Propinsi Menurut Kelurahan

Kelurahan <i>Village</i>	Perolehan Suara / Result				
	PKS	PAN	GOLKAR	PPP	DEMOKRAT
(1)	(2)	(3)	(4)	(5)	(6)
1. Silaing Bawah	315	210	392	31	585
2. Silaing Atas	127	57	276	30	245
3. Pasar Usang	374	98	264	50	549
4. Kampung Manggis	340	301	467	72	579
5. Tanah Hitam	194	181	252	44	370
6. Pasar Baru	123	73	91	20	172
7. Bukit Surungan	163	121	136	32	289
8. Balai - Balai	398	272	359	74	532
Jumlah / <i>Total</i>	2034	1313	2237	353	3321

Sumber : PPK Kec Padang Panjang Barat

Source : PPK of Padang Panjang Barat District

Tabel/ Table 2.8
Perolehan Suara Lima Besar Partai Peserta Pemilu 2009
Tingkat Kota Padang Panjang

Kelurahan <i>Village</i>	Perolehan Suara / Result				
	PKS	PAN	GOLKAR	PPP	DEMOKRAT
(1)	(2)	(3)	(4)	(5)	(6)
1. Silaing Bawah	201	438	575	68	192
2. Silaing Atas	90	84	402	23	92
3. Pasar Usang	264	183	350	50	426
4. Kampung Manggis	171	457	526	110	190
5. Tanah Hitam	93	311	257	56	139
6. Pasar Baru	93	124	99	18	76
7. Bukit Surungan	84	249	143	26	168
8. Balai - Balai	254	480	471	63	229
Jumlah / Total	1250	2326	2823	414	1512

Sumber : PPK Kec Padang Panjang Barat
Source : PPK of Padang Panjang Barat District

Tabel / Table 2.9
 Perolehan Suara Untuk DPR-RI, DPRD I, DPRD II
 Masing-masing Parpol Hasil Pemilu 2009
Number of Votes Vast National Parlement by Each Party

Partai	DPR-RI	DPRD I	DPRD II
(1)	(2)	(3)	(4)
1. Demokrat	2886	3321	1512
2. GOLKAR	2420	2237	2823
3. PKS	1851	2034	1250
4. PAN	1299	1313	2326
5. PPP	246	353	414
Jumlah / Total	8702	9278	8325

Sumber : PPK Kec Padang Panjang Barat

Source : PPK of Padang Panjang Barat District

Tabel / Table 2.10
Perolehan Suara 5 Besar Partai Politik Pemenang Pemilu 2004
Big Five Party in General Election 2004

No Urut & Nama Partai (1)	Jumlah Suara (2)	Persentase (3)
1. Partai Demokrat	7719	29,37
2. GOLKAR	7480	28,46
3. PKS	5135	19,54
4. PAN	4938	18,78
5. PPP	1013	3,85
Jumlah / <i>Total</i>	26285	100,00

Sumber : PPK Kec Padang Panjang Barat
Source : PPK of Padang Panjang Barat District

Tabel / Table 2.11
 Jumlah TPS Pemilih Terdaftar, Pemilih Yang Memilih
 Pada Pemilu Presiden 2009

Number of Registrated Elector and Votes Cast in President Election 2009

Kelurahan / Village	Jumlah TPS		Jumlah / Total	
	2004	2009	Pemilih	Suara
(1)	(2)	(3)	(4)	(5)
1. Silaing Bawah	8	8	2944	2257
2. Silaing Atas	5	5	1366	995
3. Pasar Usang	10	6	2679	1790
4. Kampung Manggis	11	9	3848	2681
5. Tanah Hitam	8	6	2326	1583
6. Pasar Baru	4	3	984	672
7. Bukit Surungan	5	5	1493	1011
8. Balai - Balai	12	8	3546	2313
Jumlah / Total	63	50	19186	13302

Sumber : PPK Kec Padang Panjang Barat

Source : PPK of Padang Panjang Barat District

Tabel / Table 2.12
 Hasil Pemilihan Umum Presiden / Wakil Presiden
 Berdasarkan Kelurahan
Result of President Election 2009 by Village

Kelurahan / <i>Village</i>	Megawati Prabowo	SBY Boediono	M. Jusuf Kalla Wiranto
(1)	(2)	(3)	(4)
1. Silaing Bawah	66	1797	340
2. Silaing Atas	28	790	142
3. Pasar Usang	56	1394	270
4. Kampung Manggis	114	2067	404
5. Tanah Hitam	67	1238	231
6. Pasar Baru	36	516	100
7. Bukit Surungan	27	804	150
8. Balai - Balai	85	1754	364
Jumlah / <i>Total</i>	479	10360	2001

Sumber : PPK Kec Padang Panjang Barat
Source : PPK of Padang Panjang Barat District

Tabel / Table 2.13
 Jumlah Pemilih Terdaftar, Pemilih Yang Memilih
 dan Persentase Keikutsertaan Pada Pemilu Presiden 2009
Number of Registrated Elector and Votes Cast

Kelurahan / Village	Pemilih Terdaftar	Pemilih yang Memilih	Persentase Keikutsertaan
(1)	(2)	(3)	(4)
1. Silaing Bawah	2944	2257	76,66
2. Silaing Atas	1336	995	74,48
3. Pasar Usang	2679	1790	66,82
4. Kampung Manggis	3848	2681	69,67
5. Tanah Hitam	2326	1586	68,06
6. Pasar Baru	984	672	68,29
7. Bukit Surungan	1493	1011	97,72
8. Balai - Balai	3546	2313	65,23
Jumlah / Total	19156	13305	69,44

Sumber : PPK Kec Padang Panjang Barat

Source : PPK of Padang Panjang Barat District

Tabel / Table 2.14
 Pegawai Kantor Camat dan Kelurahan Menurut Golongan
Number of Civil Servants in Regency and Village by Class

Kelurahan	Gol. I	Gol. II	Gol. III	Gol. IV	Jumlah
(1)	(2)	(3)	(4)	(5)	(6)
1. Kantor Camat	1	8	6	2	17
2. Silaing Bawah	0	2	5	0	7
3. Silaing Atas	0	2	5	0	7
4. Pasar Usang	0	2	6	0	8
5. Kampung Manggis	0	1	6	0	7
6. Tanah Hitam	0	1	9	0	10
7. Pasar Baru	0	2	6	0	8
8. Bukit Surungan	0	2	6	0	8
9. Balai - Balai	0	0	7	0	7
Jumlah / Total	1	20	56	2	79

Sumber : Kantor Camat Padang Panjang Barat
 Source : PPK of Padang Panjang Barat District

Tabel / Table 2.15
 Komposisi PNS dan Tenaga Honorer dan Tingkat Pendidikan Tahun 2012
Composition of Civil Srevants Based on Education Level, 2012


Kelurahan/ <i>Village</i>	SD	SLTP	SLTA	D3	S1	S2	Jumlah
(1)	(2)	(3)	(4)	(5)	(6)	(7)	(8)
1. Kantor Camat	0	1	6	3	5	0	15
2. Silaing Bawah	0	0	6	0	1	0	7
3. Silaing Atas	0	0	7	0	0	0	7
4. Pasar Usang	0	0	6	1	1	0	8
5. Kampung Manggis	0	0	6	0	1	0	7
6. Tanah Hitam	0	0	5	2	3	0	10
7. Pasar Baru	0	0	7	0	1	0	8
8. Bukit Surungan	0	0	5	1	2	0	8
9. Balai - Balai	0	0	3	1	3	0	7
Jumlah / <i>Total</i>	0	1	51	8	17	0	77

Sumber : Kantor Camat Padang Panjang Barat

Source : *Regency Branch Office of Padang Panjang Barat*

BAB III

PENDUDUK



Picture

PENDUDUK

Data yang disajikan disini adalah data hasil sensus penduduk tahun 2010 (bulan Mei tahun 2010). Pada tahun 2010 jumlah penduduk Kecamatan Padang Panjang Barat sebanyak 27.637 jiwa yang terdiri dari 13.647 laki-laki dan 13.940 perempuan. Dengan perbandingan jumlah penduduk laki-laki dan perempuan diatas maka didapat rasio jenis kelamin (sex ratio) 98. Artinya setiap 100 penduduk perempuan terdapat 98 penduduk laki-laki.

Jika dilihat kepadatan penduduk di setiap kelurahan, kelurahan Balai-Balai merupakan kelurahan yang terpadat penduduknya, dengan luas 0,69 Km²(69 Ha) dihuni oleh 5.233 jiwa (7.584 jiwa/Km²) dan rata-rata kepadatan per kecamatan 2.835 jiwa/Km².

Sebaliknya jika dilihat dari jumlah penduduk terbanyak, maka kelurahan Kampung Manggis merupakan kelurahan dengan penduduk terbanyak yaitu 5.278 orang (2.721 laki-laki dan 2.557 perempuan), diikuti kelurahan Balai-Balai dan Silaing Bawah (lihat tabel 3.2 dan 3.5).

Tabel / Table 3.1
Perkembangan Penduduk Tahun 2001 s/d 2011
Population Growth From 2001 - 2011

Tahun Year	Penduduk / Population		Jumlah / Total
	Laki-laki Male	Perempuan Female	
(1)	(2)	(3)	(4)
2001	11885	13580	25465
2002	11878	13610	25488
2003	12527	13301	25828
2004	13077	13886	26963
2005	14181	15045	29226
2006	14715	15614	30329
2007	16078	15810	31888
2008	16546	16690	33236
2009	16749	16893	33642
2010	13697	13940	27637

Sumber : BPS Kota Padang Panjang - Hasil SP 2010

Source : Statistics of Padang Panjang City - Result of SP 2010

Tabel / Table 3.2
 Penduduk Menurut Jenis Kelamin dan Sex Ratio Menurut Kelurahan 2012
Population Based on Sex and Sex Ratio, 2012

Kelurahan	Penduduk			Sex Ratio	
	Laki-Laki <i>Male</i>	Perempuan <i>Female</i>	Jumlah <i>Total</i>		
(1)	(2)	(3)	(4)	(5)	
1. Silaing Bawah	2 287	2 467	4 754	92.70	
2. Silaing Atas	1 084	965	2 049	112.33	
3. Pasar Usang	1 822	2 152	3 974	84.67	
4. Kampung Manggis	2 766	2 601	5 367	106.34	
5. Tanah Hitam	1 571	1 594	3 165	98.56	
6. Pasar Baru	679	636	1 315	106.76	
7. Bukit Surungan	1 105	1 055	2 160	104.74	
8. Balai-Balai	2 611	2 711	5 322	96.31	
Jumlah	2011	13 925	14 181	28 106	98.19
	2010	13 697	13 940	27 637	98,26
	2009	16 749	16 893	33 642	99,15

Sumber : Badan Pusat Statistik Padang Panjang
Source : Statistics of Padang Panjang City

Tabel / Table 3.3
 Jumlah Penduduk, Rumah Tangga, dan Rata-rata ART per Rumah tangga
 Dirinci Per Kelurahan Tahun 2012

Kelurahan <i>Village</i>	Penduduk <i>Population</i>	Rumah Tangga <i>House Hold</i>	Kepadatan per RT <i>Density</i>	KK	
(1)	(2)	(3)	(4)	(5)	
1. Silaing Bawah	4 754	1 082	4.4	1102	
2. Silaing Atas	2 049	537	3.8	563	
3. Pasar Usang	3 974	868	4.6	907	
4. Kampung Manggis	5 367	1 176	4.6	1184	
5. Tanah Hitam	3 165	727	4.4	767	
6. Pasar Baru	1 315	337	3.9	358	
7. Bukit Surungan	2 160	524	4.1	556	
8. Balai-Balai	5 322	1 269	4.2	1293	
Jumlah					
	2011	28 106	6 520	4.3	6 730
	2010	27 637	6 410	4	6 730
	2009	33 642	6 368	5	6 709

Sumber : BPS Padang Panjang
 Source : *Statistics of Padang Panjang City*

Tabel / Table 3.4
 Jumlah Penduduk Dirinci Menurut Kelurahan dan Kewarganegaraan 2012
Population Based by Villages and Citizenship, 2012

Kelurahan Village (1)	WNI		WNA		Jumlah Total	
	Laki-Laki Male	Perempuan Female	Laki-Laki Male	Perempuan Female		
1. Silaing Bawah	2 287	2 467	0	0	4 754	
2. Silaing Atas	1 084	965	0	0	2 049	
3. Pasar Usang	1 822	2 152	0	0	3 974	
4. Kampung Manggis	2 766	2 601	0	0	5 367	
5. Tanah Hitam	1 571	1 594	0	0	3 165	
6. Pasar Baru	679	636	0	0	1 315	
7. Bukit Surungan	1 105	1 055	0	0	2 160	
8. Balai-Balai	2 611	2 711	0	0	5 322	
Jumlah	2011	13 925	14 181	0	0	28 106
	2010	13 697	13 940	0	0	27 637
	2009	16 749	16 893	0	0	33 642

Sumber : BPS Padang Panjang
 Source : *Statistics of Padang Panjang City*

Tabel / Table 3.5
Luas Wilayah, Jumlah Penduduk dan Kepadatan Menurut Kelurahan 2012
Area, Population, and density by Village, 2012

Kelurahan/Village	Luas Area (Km ²)	Penduduk Population	Kepadatan Density	
(1)	(2)	(3)	(4)	
1. Silaing Bawah	2.61	4 754	1 821	
2. Silaing Atas	0.54	2 049	3 794	
3. Pasar Usang	0.59	3 974	6 736	
4. Kampung Manggis	3.16	5 367	1 698	
5. Tanah Hitam	0.72	3 165	4 396	
6. Pasar Baru	0.23	1 315	5 717	
7. Bukit Surungan	1.21	2 160	1 785	
8. Balai-Balai	0.69	5 322	7 713	
Jumlah	2011	9.75	28 106	2 883
	2010	9,75	27 637	2 835
	2009	9,75	33 642	3 450

Sumber : BPS Padang Panjang - Hasil SP 2010

Source : Statistics of Padang Panjang City - Result of SP 2010



Picture

PENDIDIKAN

Pendidikan adalah satu bidang yang harus mendapat prioritas yang utama dalam pembangunan bangsa sesuai dengan amanat pembukaan Undang-Undang Dasar 1945, karena tidak akan ada kemajuan yang akan dicapai oleh suatu bangsa bila pendidikan penduduknya masih rendah. Makanya dalam rangka mencerdaskan bangsa itu kualitas pendidikan atau SDM penduduk harus selalu ditingkat.

Secara umum di Kecamatan Padang Panjang Barat sarana pendidikan telah cukup tersedia mulai dari jenjang pra sekolah (TK) sampai dengan perguruan tinggi. Untuk tingkat pra sekolah ada 8 TK dengan jumlah murid sebanyak 437 orang, SD 21 buah dengan murid 3.758 orang, SMP 6 buah dengan murid sebanyak 1.755 orang dan tingkat SMA sebanyak 5 buah dengan jumlah murid sebanyak 2.192 orang (termasuk siswa MAN 1 Padang Panjang di Koto Baru).

Jika dilihat lebih jauh maka jumlah sekolah/madrasah yang memakai kurikulum Islam dapat dilihat pada tabel 4.21 seperti Madrasah Diniyah Putri dan Thawalib yang sudah terkenal kemana-mana.

Tabel / Table 4.1
 Banyaknya Taman Kanak-Kanak, Murid, dan Guru
Number of Pupils and Teachers at Kindergarten

Kelurahan <i>Village</i>	Sekolah <i>Schools</i>	Murid <i>Pupils</i>	Kelas <i>Classes</i>	Guru <i>Teachers</i>	
(1)	(2)	(3)	(4)	(5)	
1. Silaing Bawah	1	14	1	4	
2. Silaing Atas	1	42	2	3	
3. Pasar Usang	1	136	10	13	
4. Kampung Manggis	1	71	3	10	
5. Tanah Hitam	-	-	-	-	
6. Pasar Baru	-	-	-	-	
7. Bukit Surung	1	102	5	10	
8. Balai-Balai	3	232	11	23	
Jumlah / <i>Total</i>	2011	8	597	32	63
	2010	8	437	17	52
	2009	8	437	17	52

Sumber : Dinas Pendidikan Kota Padang Panjang

Source : Education Office of Padang Panjang Municipality

Tabel / Table 4.2
 Banyaknya Murid, Guru, dan Kelas pada SD Negeri
*Number of Pupils, Teachers, and Classes
 at National Elementary School*

Kelurahan <i>Village</i>	Sekolah <i>Schools</i>	Murid <i>Pupils</i>	Guru <i>Teachers</i>	Kelas <i>Classes</i>	
(1)	(2)	(3)	(4)	(5)	
1. Silaing Bawah	4	688	55	37	
2. Silaing Atas	0	0	0	0	
3. Pasar Usang	2	369	27	12	
4. Kampung Manggis	6	818	78	36	
5. Tanah Hitam	1	108	13	6	
6. Pasar Baru	0	0	0	0	
7. Bukit Surungan	1	173	12	6	
8. Balai-Balai	4	1 008	55	26	
Jumlah					
	2011	18	3 164	240	123
	2010	18	3 234	227	144
	2009	18	3 191	227	120

Sumber : Dinas Pendidikan Kota Padang Panjang

Source : Education Office of Padang Panjang Municipality

Tabel / Table 4.3
 Banyaknya Murid, Guru, dan Kelas pada SD dan MI Swasta
*Number of Pupils, Teachers, and Classes
 at Private Elementary School and Private MI*

Kelurahan <i>Village</i>	Sekolah <i>Schools</i>	Murid <i>Pupils</i>	Guru <i>Teachers</i>	Kelas <i>Classes</i>	
(1)	(2)	(3)	(4)	(5)	
1. Silaing Bawah	0	0	0	0	
2. Silaing Atas	0	0	0	0	
3. Pasar Usang	0	0	0	0	
4. Kampung Manggis	0	0	0	0	
5. Tanah Hitam	0	0	0	0	
6. Pasar Baru	1	115	10	6	
7. Bukit Surungan	0	0	0	0	
8. Balai-Balai	2	411	23	12	
Jumlah	2011	3	526	33	18
	2010	3	524	26	22
	2009	4	761	55	30

Sumber : Dinas Pendidikan Kota Padang Panjang

Source : Education Office of Padang Panjang Municipality

Tabel / Table 4.4
 Banyaknya Murid, Guru, dan Kelas pada SMP Negeri
*Number of Pupils, Teachers, Classes
 at National Junior High School*

Kelurahan <i>Village</i>	Sekolah <i>Schools</i>	Murid <i>Pupils</i>	Guru <i>Teachers</i>	Kelas <i>Classes</i>
(1)	(2)	(3)	(4)	(5)
1. Silaing Bawah	1	456	45	15
2. Silaing Atas	1	426	46	18
3. Pasar Usang	0	0	0	0
4. Kampung Manggis	0	0	0	0
5. Tanah Hitam	0	0	0	0
6. Pasar Baru	0	0	0	0
7. Bukit Surungan	0	0	0	0
8. Balai-Balai	1	681	45	21
Jumlah 2011	3	1 563	136	54

Sumber : Dinas Pendidikan Kota Padang Panjang

Source : Education Office of Padang Panjang Municipality

Tabel / Table 4.5
 Banyaknya Murid, Guru, dan Kelas pada SMP Swasta
*Number of Pupils, Teachers, Classes
 at Private Junior High School*

Kelurahan <i>Village</i>	Sekolah <i>Schools</i>	Murid <i>Pupils</i>	Guru <i>Teachers</i>	Kelas <i>Classes</i>	
(1)	(2)	(3)	(4)	(5)	
1. Silaing Bawah	0	0	0	0	
2. Silaing Atas	0	0	0	0	
3. Pasar Usang	1	41	15	3	
4. Kampung Manggis	1	124	41	8	
5. Tanah Hitam	0	0	0	0	
6. Pasar Baru	0	0	0	0	
7. Bukit Surungan	0	0	0	0	
8. Balai-Balai	1	90	24	4	
Jumlah	2011	3	255	80	15
	2010	3	260	58	13
	2009	3	231	56	12

Sumber : Dinas Pendidikan Kota Padang Panjang

Source : Education Office of Padang Panjang Municipality

Tabel / Table 4.6
 Banyaknya Murid, Guru, dan Kelas pada SMA Negeri
*Number of Pupils, Teachers, Classes
 at National Senior High School*

Kelurahan <i>Village</i>	Sekolah <i>Schools</i>	Murid <i>Pupils</i>	Guru <i>Teachers</i>	Kelas <i>Classes</i>
(1)	(2)	(3)	(4)	(5)
1. Silaing Bawah	1	548	50	19
2. Silaing Atas	0	0	0	0
3. Pasar Usang	0	0	0	0
4. Kampung Manggis	0	0	0	0
5. Tanah Hitam	0	0	0	0
6. Pasar Baru	0	0	0	0
7. Bukit Surungan	0	0	0	0
8. Balai-Balai	0	0	0	0
Jumlah				
2011	1	548	50	19
2010	1	468	45	14
2009	1	429	47	14

Sumber : Dinas Pendidikan Kota Padang Panjang

Source : Education Office of Padang Panjang Municipality

Tabel / Table 4.7
 Banyaknya Murid, Guru, dan Kelas pada SMK/SMA Swasta
*Number of Pupils, Teachers, Classes
 at Private Senior High School*

Kelurahan <i>Village</i>	Sekolah <i>Schools</i>	Murid <i>Pupils</i>	Guru <i>Teachers</i>	Kelas <i>Classes</i>
(1)	(2)	(3)	(4)	(5)
1. Silaing Bawah	0	0	0	0
2. Silaing Atas	1	421	48	21
3. Pasar Usang	0	0	0	0
4. Kampung Manggis	0	0	0	0
5. Tanah Hitam	0	0	0	0
6. Pasar Baru	0	0	0	0
7. Bukit Surungan	0	0	0	0
8. Balai-Balai	0	0	0	0
Jumlah	2011	1	421	21

Sumber : Dinas Pendidikan Kota Padang Panjang

Source : Education Office of Padang Panjang Municipality

Tabel / Table 4.8
 Jumlah Sekolah Menurut Tingkat Pendidikan
Number of School by Level of Education

Jenjang Pendidikan <i>Education Level</i>	Sekolah / <i>Schools</i>		Jumlah <i>Total</i>	
	Negeri <i>National</i>	Swasta <i>Private</i>		
(1)	(2)	(3)	(4)	
1. Sekolah Dasar	18	3	21	
2. SLTP	3	3	6	
3. SLTA	1	0	1	
4. Akademi	0	1	1	
5. Perguruan Tinggi	0	2	2	
Jumlah	2011	22	9	31

Sumber : Dinas Pendidikan Kota Padang Panjang

Source : *Education Office of Padang Panjang Municipality*

Tabel / Table 4.9
 Banyaknya Sekolah, Guru, Kelas, dan Murid Swasta
Number of Private School, Teachers, Classes and Pupils

Jenjang Pendidikan <i>Education Level</i>	Sekolah <i>Schools</i>	Murid <i>Pupils</i>	Guru <i>Teacher</i>	Kelas <i>Classes</i>
(1)	(2)	(3)	(4)	(5)
1. Sekolah Dasar	3	526	33	18
2. SLTP	3	255	80	15
3. SLTA	1	421	48	21
Jumlah	2011	1 202	161	54
	2010	1 242	133	63

Sumber : Dinas Pendidikan Kota Padang Panjang

Source : Education Office of Padang Panjang Municipality

Tabel / Table 4.10
 Rasio Murid Terhadap Guru, Sekolah Negeri, dan Ruang Kelas
Ratio Pupils of Teacher, National Schools, and Classes

Jenjang Pendidikan <i>Education Level</i>	Guru <i>Teacher</i>	Murid/Pupils Sekolah <i>School</i>	Kelas <i>Classes</i>
(1)	(2)	(3)	(4)
1. Sekolah Dasar	15,94	175,77	25,72
2. SLTP	11,49	521	28,94
3. SLTA	10,98	548	28,84

Sumber : Statistik Pendidikan Kota Padang Panjang
 Source : *Education Statistic Padang Panjang Municipality*

Tabel / Table 4.11
 Rasio Murid Terhadap Guru, Sekolah Swasta, dan Ruang Kelas
Ratio Pupils of Teacher, Private School, and Classes

Jenjang Pendidikan <i>Education Level</i>	Guru <i>Teacher</i>	Murid/Pupils Sekolah <i>School</i>	Kelas <i>Classes</i>
(1)	(2)	(3)	(4)
1. Sekolah Dasar	15,94	175,33	29,22
2. SLTP	3,19	85	17,00
3. SLTA	8,77	421	20,05

Sumber : Statistik Pendidikan Kota Padang Panjang
 Source : *Education Statistic Padang Panjang Municipality*

Tabel / Table 4.12
 Banyaknya Murid, Guru, dan Kelas pada MDA
Numbers of Pupils, Teachers, and Class Room in MDA

Jenjang Pendidikan <i>Education Level</i>	Sekolah <i>Schools</i>	Murid <i>Pupils</i>	Guru <i>Teacher</i>	Kelas <i>Classes</i>
(1)	(2)	(3)	(4)	(5)
1. Silaing Bawah	2	216	10	7
2. Silaing Atas	1	162	8	6
3. Pasar Usang	3	265	13	12
4. Kampung Manggis	1	74	4	3
5. Tanah Hitam	1	87	4	5
6. Pasar Baru	0	0	0	0
7. Bukit Surungan	0	0	0	0
8. Balai-Balai	0	0	0	0
Jumlah 2011	8	804	39	33

Sumber : Kantor Kementerian Agama Kota Padang Panjang

Source : Religion Ministry Regional Office of Padang Panjang Municipality

Tabel / Table 4.13
 Banyaknya Murid, Guru, dan Kelas di Lingkungan Departemen Agama
*Numbers of Pupils, Teachers, and Classes
 in Departement of Religious Affairs*

Tingkat Pendidikan <i>Education Level</i>	Murid <i>Pupils</i>	Guru <i>Teachers</i>	Kelas <i>Classes</i>
(1)	(3)	(4)	(5)
A. Madrasah Ibtidaiyah	487	48	21
1. MIS R.E. Yunusiah	265	29	12
2. MIS Thawalib	222	19	9
B. M.Ts	1170	149	37
1. M.Ts.N Pdg Pjg	746	87	25
2. M.Ts Thawalib	104	29	6
3. DMP Diniyah	320	33	11
C. Madrasah Aliyah	1266	159	45
1. MAN 1 Koto Baru	911	59	27
2. MAN 3 Balai-Balai	184	38	6
3. KUI Thawalib	51	24	3
4. KMI Diniyah	120	38	9
Jumlah			
	2010	2 923	356
	2009	2 628	318

Sumber : Kantor Kementerian Agama Kota Padang Panjang

Source : Religion Ministry Regional Office of Padang Panjang Municipality

Tabel / Table 4.14
 Jumlah Kelas, Guru, dan Murid Madrasah Negeri Menurut Tkt Pendidikan
*Numbers of Classes, Teacher, and Pupil at National Religion School
 by Level Education*

Tingkat Pendidikan <i>Education Level</i>	Madrasah <i>School</i>	Murid <i>Pupils</i>	Guru <i>Teachers</i>	Kelas <i>Classes</i>	
(1)	(2)	(3)	(4)	(5)	
1. Ibtidaiyah	0	0	0	0	
2. Tsanawiyah	1	793	56	21	
3. Aliyah	2	1167	119	34	
Jumlah / <i>Total</i>	2011	3	1960	175	56
	2010	3	1 841	184	58

Sumber : Kantor Kementerian Agama Kota Padang Panjang

Source : Religion Ministry Regional Office of Padang Panjang Municipality

Tabel / Table 4.15
 Jumlah Kelas, Guru, dan Murid Madrasah Swasta Menurut Tkt Pendidikan
*Numbers of Classes, Teacher, and Pupil at Private Religion School
 by Level Education*

Tingkat Pendidikan <i>Education Level</i>	Madrasah <i>School</i>	Murid <i>Pupils</i>	Guru <i>Teachers</i>	Kelas <i>Classes</i>	
(1)	(2)	(3)	(4)	(5)	
1. Ibtidaiyah	2	487	48	21	
2. Tsanawiyah	2	453	41	18	
3. Aliyah	2	198	60	13	
Jumlah / <i>Total</i>	2011	6	1138	149	52
	2010	6	1 082	172	41

Sumber : Kantor Kementerian Agama Kota Padang Panjang

Source : Religion Ministry Regional Office of Padang Panjang Municipality

Tabel / Table 4.16
 Jumlah Madrasah Menurut Tingkat Pendidikan dan Status
Number of Religion School by Level of Education and Status

Jenjang Pendidikan <i>Education Level</i>	Sekolah / <i>School</i>		Jumlah/ <i>Total</i>	
	Negeri	Swasta		
(1)	(2)	(3)	(4)	
1. Ibtidaiyah	0	2	2	
2. Tsanawiyah	1	2	3	
3. Aliyah	2	2	4	
Jumlah / <i>Total</i>	2011	3	6	9
	2010	3	5	9

Sumber : Registrasi Sekolah Kec Padang Panjang Barat
Source : Registration School at West Padang Panjang District

Tabel / Table 4.17
 Rasio Murid Terhadap Guru, Madrasah, dan Kelas Pada Madrasah Negeri
*Ratio Pupils to Teachers, Islamic School, and Classes
 at National Islamic School*

Jenjang Pendidikan <i>Education Level</i>	Guru <i>Teacher</i>	Murid/Pupils Madrasah <i>School</i>	Kelas <i>Classes</i>
(1)	(2)	(3)	(4)
1. Ibtidaiyah	0,00	0,00	0,00
2. Tsanawiyah	8,57	746,00	29,84
3. Aliyah	11,28	547,50	33,18

Sumber : Statistik Pendidikan Kota Padang Panjang
 Source : *Education Statistic Padang Panjang Municipality*

Tabel / Table 4.18
 Rasio Murid Terhadap Guru, Madrasah, dan Kelas Pada Madrasah Swasta
*Ratio Pupils to Teachers, Islamic School, and Classes
 at Private Islamic School*

Jenjang Pendidikan <i>Education Level</i>	Guru <i>Teacher</i>	Murid/Pupils Madrasah School	Kelas <i>Classes</i>
(1)	(2)	(3)	(4)
1. Ibtidaiyah	10,15	243	23,19
2. Tsanawiyah	6,83	229	35,33
3. Aliyah	2,76	85,50	14,25

Sumber : Kantor Kementerian Agama Kota Padang Panjang
 Source : Religion Ministry Regional Office of Padang Panjang Municipality

Tabel / Table 4.19
 Nama Sekolah Dasar, Status, dan Alamat Menurut Kelurahan
Names of Elementary School, Status, and Address by Village

Kelurahan <i>Village</i>	Nama Sekolah <i>School Name</i>	Status	Dept yg Membawahi	Alamat
(1)	(2)	(3)	(4)	(5)
1. Silaing Bawah	SD No. 07	Negeri	Depdiknas	Jl. St Syahrir
	SD No. 12	Negeri	Depdiknas	Jl. St Syahrir
	SD No. 18	Negeri	Depdiknas	Jl. St Syahrir
	SDLB No. 2	Negeri	Depdiknas	Jl. St Syahrir
2. Silaing Atas	-	-	-	-
3. Pasar Usang	SD No. 01	Negeri	Depdiknas	Jl. A.H.Hakim Jl. Prof.
	SD No. 05	Negeri	Depdiknas	Hamka
	MIS/SD Islam	Swasta	Depag	Jl. A.H.Hakim
	SD Merapi	Swasta	Depag	Jl. Anas Karim
4. Kampung Manggis	SD No.02	Negeri	Depdiknas	Jl. Anas Karim
	SD No.04	Negeri	Depdiknas	Jl. Anas Karim
	SD No. 08	Negeri	Depdiknas	Jl. Anas Karim

Bersambung / *To be Continued*

Lanjutan Tabel / Table 4.19
Continued Table 4.19

Kelurahan <i>Village</i>	Nama Sekolah <i>School Name</i>	Status	Dept yg Membawahi	Alamat
(1)	(2)	(3)	(4)	(5)
4. Kp.Manggis	SD No.16	Negeri	Depdiknas	Jl. Rohana Kudus
	SD No.19	Negeri	Depdiknas	Jl. Anas Karim
	SD No.17	Negeri	Depdiknas	Jl. Rasuna Said
5. Tanah Hitam	SD No. 15	Negeri	Depdiknas	Jl. Bgd. Azis Chan
6. Pasar Baru	-	-	-	-
7. Bukit Surungan	SD No. 14	Negeri	Depdiknas	Jl. Soekarno Hatta
8. Balai-Balai	SD No. 03	Negeri	Depdiknas	Jl. Imam Bonjol 366
	SD No. 06	Negeri	Depdiknas	Jl. Imam Bonjol 367
	SD No. 09	Negeri	Depdiknas	Jl. Imam Bonjol 369
	SD No. 13	Negeri	Depdiknas	Jl. Imam Bonjol 368
	SD Jihad	Swasta	Depdiknas	Jl. Imam Bonjol 250
	SD Fransiscus	Swasta	Depdiknas	Jl. Imam Bonjol

Sumber : Registrasi Sekolah Kec Padang Panjang Barat

Source : Registration School at West Padang Panjang District

Tabel / Table 4.20
 Nama SLTP, Status, dan Alamat Menurut Kelurahan
Names of Junior High School, Status, and Address by Village

Kelurahan <i>Village</i>	Nama Sekolah <i>School Name</i>	Status	Dept yg Mem- bawahi	Alamat
(1)	(2)	(3)	(4)	(5)
1. Silaing Bawah	SLTP No. 2	Negeri	Depdiknas	Jl. St. Syahrir
2. Silaing Atas	SLTP No. 4	Negeri	Depdiknas	Jl.HOS Cokroaminoto
3. Pasar Uang	SLTP Merapi	Swasta	Depdiknas	Jl. Anas Karim
	Thawalib Putra	Swasta	Depag	Jl. A. H. Hakim
	DMP Diniyah	Swasta	Depag	Jl. A. H. Hakim
	SMP Merapi	Swasta	Dikbud	Jl. Anas Karim
4. Kp. Manggis	SMP Darul Hikmah	Swasta	Depag	Jl. R kodus
5. Tanah Hitam	-	-	-	-
6. Pasar Baru	MIN	Swasta	Depdiknas	Jl. Imam Bonjol
7. Bkt. Surungan	MTs.N	Negeri	Depag	Ganting
8. Balai - Balai	SLTP No. 1	Negeri	Depdiknas	Jl. Jen.Sudirman

Sumber : Registrasi Sekolah Kec Padang Panjang Barat

Source : Registration School at West Padang Panjang District

Tabel / Table 4.21
 Nama SMU/SMK, Status, dan Alamat Menurut Kelurahan
Names of Senior High School, Status, and Address by Village

Kelurahan <i>Village</i>	Nama Sekolah <i>School Name</i>	Status <i>Status</i>	Dept yg Membawahi	Alamat <i>Address</i>
(1)	(2)	(3)	(4)	(5)
1. Silaing Bawah	-	-	-	-
2. Silaing Atas	SMK Karya	Swasta	Depdiknas	Jl.HOS Cokroaminoto
3. Pasar Uang	KMI Diniyah	Swasta	Depag	Jl. El Yunusiah
	KUI Thawalib	Swasta	Depag	Jl. A. H. Hakim
4. Kp. Manggis	MAN 3	Negeri	Depag	Jl. Rasuna Said
5. Tanah Hitam	-	-	-	-
6. Pasar Baru	-	-	-	-
7. Bukit Surungan	* MAN I Padang Panjang			
8. Balai - Balai	-	-	-	-

Sumber : Registrasi Sekolah Kec Padang Panjang Barat

Source : Registration School at West Padang Panjang District

*) Terletak di Koto Baru - Tanah Datar



BAB V

KESEHATAN

KELUARGA BERENCANA

DAN

SOSIAL

KESEHATAN, KELUARGA BERENCANA DAN SOSIAL

Kesehatan

Untuk memperoleh Sumber Daya Manusia yang sehat dan berkualitas, peranan kesehatan sangat menentukan, maka untuk memenuhi kebutuhan kesehatan harus didukung dengan tersedianya sarana dan prasarana yang mudah didapatkan serta memadai.

Kecamatan Padang Panjang Barat yang juga merupakan pusat pemerintahan Kota Padang Panjang, saat ini memiliki RS swasta yang cukup representatif, 2 (dua) buah puskesmas, 4 (empat) puskesmas pembantu, 8 Puskesmas Kel, 20 tempat praktek dokter (umum), dan 14 paramedis seperti terdapat dalam tabel 5.2

Keluarga Berencana

Berdasarkan data yang dihimpun oleh PPLKB Kecamatan Padang Panjang Barat dari 4.554 Pasangan Usia Subur (PUS). Sebanyak 3.147 sedang mengikuti program KB atau 69,1%. Dari pasangan usia subur

(PUS) yang ber KB tersebut memakai suntik masih menempati urutan teratas yaitu 1.207 (38,35%), IUD sebanyak 670 (21,29%) dan metode pil sebanyak 511 (16,24%) kemudian disusul oleh cara/metode-metode lainnya.

Selanjutnya pada tabel berikut disajikan data tentang target dan realisasi akseptor yang dicapai pada tahun 2011 yaitu 958 dan pencapaian 913 (97,33%) dengan pencapaian tertinggi terdapat pada Kelurahan Balai-Balai (235,65), dan Kampung Manggis (123,08%) dengan rata-rata pencapaian untuk kecamatan 97,33% atau mengalami kenaikan sekitar 33,67% dibandingkan tahun lalu.

Tabel / Table 5.1
 Fasilitas Kesehatan Menurut Kelurahan
Health Facilitas by Village

Kelurahan <i>Village</i>	R. Sakit <i>Hospital</i>	Puskesmas	Puskesmas Pembantu	Puskesmas Posyandu	Posyandu
(1)	(2)	(3)	(4)	(5)	(6)
1. Silaing Bawah	0	0	1	1	4
2. Silaing Atas	0	0	0	1	5
3. Pasar Uang	0	0	0	1	9
4. Kampung Manggis	0	1	1	1	7
5. Tanah Hitam	0	0	1	1	5
6. Pasar Baru	0	0	0	1	-
7. Bukit Surungan	1	1	0	1	4
8. Balai - Balai	0	0	0	1	8
Jumlah / Total	1	2	4	8	45

Sumber : Puskesmas Kebun Sikolos
 Source : *Public Health Kebun Sikolos*

Tabel / Table 5.2
 Jumlah Dokter, Tenaga Medis, dan Bidan
Number of Doctors, Paramedice, and Midwife

Kelurahan /Village	Dokter Doctor	Mantri Paramedice	Bidan Midwife	Jumlah Total
(1)	(2)	(3)	(4)	(5)
1. Silaing Bawah	1	3	2	6
2. Silaing Atas	1	0	1	2
3. Pasar Uang	2	0	2	4
4. Kampung Manggis	2	0	3	5
5. Tanah Hitam	2	0	1	3
6. Pasar Baru	1	0	0	1
7. Bukit Surungan	5	1	1	7
8. Balai - Balai	6	1	3	10
Jumlah / Total	2011	*	*	*
	2010	20	5	13
	2009	19	4	13

Sumber : Puskesmas Kebun Sikolos

Source : Public Health Kebun Sikolos

Tabel / Table 5.3
 Jumlah Kunjungan Pada Puskesmas Per Bulan
Number of Attendance to Public Health Centre

Bulan <i>Month</i>	Pengunjung		Jumlah <i>Total</i>
	Lama Old	Baru New	
(1)	(2)	(3)	(4)
1. Januari	1 986	194	2 180
2. Februari	1 924	115	2 039
3. Maret	2 014	172	2 186
4. April	2 020	255	2 275
5. Mei	1 973	140	2 113
6. Juni	2 185	126	2 311
7. Juli	2 017	121	2 138
8. Agustus	22 154	114	2 329
9. September	2 116	124	2 240
10. Oktober	2 058	231	2 289
11. November	1 902	122	2 024
12. Desember	2 072	231	2 303
Jumlah / <i>Total</i>	2011	*	*
	2010	44 421	1 945
			26 427

Sumber : Puskesmas Kebun Sikolos
Source : Public Health Kebun Sikolos

Tabel / Table 5.4
 Banyaknya Pasien Pada Puskesmas Menurut Jenis Penyakit
Number of Patient at Public Health Centre by Kind of Disease

Jenis Penyakit <i>Kind of Disease</i>	Pasien <i>Patient</i>	Persentase <i>Percentage</i>
(1)	(2)	(3)
1. Infeksi Saluran Pernafasan Akut (ISPA)	6796	44,85
2. Rheumatik	1261	8,32
3. Hipertensi	1 202	7,93
4. Penyakit Kulit / Alergi	859	5,67
5. Pulpa	691	4,56
6. Neorosis	602	3,97
7. Diare	621	4,10
8. Gingivitis	785	5,18
9. Penyakit Infeksi	1 006	6,64
10. Bronchitis	321	2,12
11. Penyakit Mata	391	2,58
12. Neldental / Gangguan Gigi	107	0,71
13. Abses Gigi	170	1,12
14. Lainnya	342	2,26
Jumlah / <i>Total</i>	2010	15 154
	2009	15 497

Sumber : Puskesmas Kebun Sikolos
Source : Public Health Kebun Sikolos

Tabel / Table 5.5
 Banyaknya Imunisasi Bayi Menurut Kelurahan
Number Immunize of Baby of Village

Kelurahan / Village	Polio	Campak	DPT.1	BCG
(1)	(2)	(3)	(4)	(5)
1. Silaing Bawah	99	89	99	99
2. Silaing Atas	45	42	46	45
3. Pasar Uang	82	75	83	82
4. Kampung Manggis	124	108	124	124
5. Tanah Hitam	171	64	71	71
6. Pasar Baru	31	28	29	31
7. Bukit Surungan	113	41	46	113
8. Balai - Balai	114	100	113	114
Jumlah / Total	2011	*	*	*
	2010	779	547	611

Sumber : Puskesmas Kebun Sikolos
 Source : *Public Health Kebun Sikolos*

Tabel / Table 5.6
 Banyaknya Imunisasi Calon Pengantin Menurut Kelurahan
Number Immunize of Bridegroom Baby of Village

Kelurahan / Village (1)	Imunisasi / Immunize	
	TT.I (2)	TT.II (3)
1. Silaing Bawah	68	61
2. Silaing Atas	59	50
3. Pasar Uang	110	98
4. Kampung Manggis	121	101
5. Tanah Hitam	73	65
6. Pasar Baru	39	36
7. Bukit Surungan	88	81
8. Balai - Balai	98	88
Jumlah / Total	2011	*
	2010	656
		*
		580

Sumber : Puskesmas Kebun Sikolos
 Source : Public Health Kebun Sikolos

Tabel / Table 5.7
 Banyaknya Imunisasi Ibu Hamil Menurut Kelurahan
Number Immunize of Pregnan Mother of Village

Kelurahan / <i>Village</i>	Imunisasi / <i>Immunize</i>		Jumlah <i>Total</i>
	<i>TT.I</i>	<i>TT.II</i>	
(1)	(2)	(3)	(4)
1. Silaing Bawah	81	78	159
2. Silaing Atas	68	61	129
3. Pasar Uang	104	98	202
4. Kampung Manggis	108	98	206
5. Tanah Hitam	85	81	166
6. Pasar Baru	53	48	101
7. Bukit Surungan	69	62	131
8. Balai - Balai	121	117	238
Jumlah / <i>Total</i>	2011	*	*
	2010	689	643
			1 332

Sumber : Puskesmas Kebun Sikolos
Source : Public Health Kebun Sikolos

Tabel / Table 5.8
 Jumlah Pos Pelayanan Terpadu Menurut Jenisnya
Number of Posyandu by its Level

Kelurahan <i>Village</i>	Tingkatan / <i>Level</i>				Jumlah <i>Total</i>
	Pratama	Madya	Purnama	Mandiri	
(1)	(2)	(3)	(4)	(5)	(6)
1. Silaing Bawah	0	0	8	0	8
2. Silaing Atas	0	0	5	1	6
3. Pasar Uang	0	0	7	2	9
4. Kampung Manggis	0	0	9	0	9
5. Tanah Hitam	0	0	4	0	4
6. Pasar Baru	0	0	3	0	3
7. Bukit Surungan	0	0	4	0	4
8. Balai - Balai	0	1	9	0	10
Jumlah / <i>Total</i> 2011	*	*	*	*	*
2010	0	1	49	3	53

Sumber : Dinas Kesehatan Kota Padang Panjang

Source : Health Extention Service of Padang Panjang Municipality

Tabel / Table 5.9
 Banyaknya Klinik Keluarga Berencana dan Akseptor KB
Number of Family Planning Clinic and Acceptor

Kelurahan <i>Village</i>	Klinik KB	PPKBD	Sub PPKBD	PUS	Aseptor KB
(1)	(2)	(3)	(4)	(5)	(6)
1. Silaing Bawah	2	1	9	795	498
2. Silaing Atas	0	1	8	349	295
3. Pasar Uang	1	1	10	514	400
4. Kampung Manggis	2	1	10	898	576
5. Tanah Hitam	0	1	9	579	423
6. Pasar Baru	1	1	6	235	146
7. Bukit Surungan	2	1	8	350	243
8. Balai - Balai	0	1	20	834	506
Jumlah / <i>Total</i> 2011	8	8	80	4 554	3 147
2010	9	8	80	4 363	2 354

Sumber : Dinas Kesehatan Kota Padang Panjang

Source : Health Extention Service of Padang Panjang Municipality

Tabel / Table 5.10
Target dan Realisasi Aseptor KB Menurut Kelurahan
Target and Realization of New Asseptor of Family Planning by Village

Kelurahan <i>Village</i>	Target <i>Target</i>	Realisasi <i>Realization</i>	Persentase <i>Percentage</i>
(1)	(2)	(3)	(4)
1. Silaing Bawah	120	143	119.17
2. Silaing Atas	110	93	84.55
3. Pasar Uang	117	132	112.82
4. Kampung Manggis	156	192	123.82
5. Tanah Hitam	150	144	96.00
6. Pasar Baru	76	56	73.68
7. Bukit Surungan	94	74	78.72
8. Balai - Balai	115	271	235.65
Jumlah / <i>Total</i> 2011	958	913	97.33
2010	952	815	85.61

Sumber : Dinas Kesehatan Kota Padang Panjang

Source : Health Extention Service of Padang Panjang Municipality

Tabel / Table 5.12
 Jumlah Aseptor KB dan Metode yang Digunakan
Number of Family Palnning Acceptor and Methode

Kelurahan <i>Village</i>	Metode yang Digunakan							Jumlah <i>Total</i>	
	Pil	IUD	Kondom	Suntik	Implant	MOW	MOP		
(1)	(2)	(3)	(4)	(5)	(6)	(7)	(8)	(9)	
1. Silaing Bawah	136	93	44	181	28	16	0	498	
2. Silaing Atas	47	85	23	104	24	10	2	295	
3. Pasar Uang	39	101	51	143	48	18	0	400	
4. Kp. Manggis	54	96	81	293	30	22	0	576	
5. Tanah Hitam	92	68	48	152	40	19	4	423	
6. Pasar Baru	13	42	16	56	14	5	0	146	
7. Bkt. Surugan	38	72	26	64	29	14	0	243	
8. Balai - Balai	92	113	56	38	48	42	1	566	
Jumlah	2011	511	670	345	1 207	261	146	7	3 147
	2010	840	337	287	1 126	253	118	2	2 963
	2009	459	525	165	1 315	285	125	-	2 874

Sumber : Dinas Kesehatan Kota Padang Panjang

Source : Health Extention Service of Padang Panjang Municipality

Tabel / Table 5.13
 Banyaknya Keluarga Menurut Tahapan Kesejahteraan
Number of Family by Level of Prosperity

Kelurahan <i>Village</i>	Keluarga Pra Se- jahtera	Keluaraga Sejahtera			
		I	II	III	III Plus
(1)	(2)	(3)	(4)	(5)	(6)
1. Silaing Bawah	6	117	380	519	91
2. Silaing Atas	0	193	138	134	22
3. Pasar Uang	3	153	220	447	48
4. Kampung Manggis	5	207	529	421	114
5. Tanah Hitam	7	89	334	370	76
6. Pasar Baru	0	98	120	80	37
7. Bukit Surungan	0	65	263	105	16
8. Balai - Balai	0	140	496	505	8
Jumlah / <i>Total</i> 2011	*	*	*	*	*
2010	21	1 062	2 480	2 581	412

Sumber : Dinas Kesehatan Kota Padang Panjang

Source : Health Extention Service of Padang Panjang Municipality

Tabel / Table 5.14
 Banyaknya Sarana Sosial
Number of Sosial Facilities

Nama Sarana / <i>Name of Facilities</i>	Jumlah / <i>Total</i>
(1)	(2)
1. Taman Makam Pahlawan	1
2. TPU	2
3. Panti asuhan	4
4. Karang Taruna	8
5. OSM	5
6. PSM	45

Sumber : Kantor Camat Padang Panjang Barat
Source : Distict Office of Padang Panjang Barat

Tabel / Table 5.15
 Banyaknya Panti Asuhan dan Penghuni
Number of Occupants at Foster Home

Nama Panti Asuhan <i>Name of Foster Home</i>	Tingkatan / Level		Penghuni / Occupants	
	Pratama	Madya	Laki-Laki Male	Perempuan Female
	(1)		(2)	(3)
1. Tri Murni			0	80
2. Panti Sosial Bina Remaja			0	100
Jumlah /Total	2011		0	180
	2010		0	180
	2009		0	180

Sumber : Dinas Sosial Kota Padang Panjang


Source : Social Extention Service of Padang Panjang Municipality

Tabel / Table 5.16
 Banyaknya Makam Pahlawan Pada TMP Kesuma Bakti Menurut Jenis
Number of Hero Cemeteries at Kesuma Bakti by Kind

Jenis <i>Kind</i>	2001	2002	2003
(1)	(2)	(3)	(4)
1. Pahlawan Dikenal	89	89	89
2. Pahlawan Tak Dikenal	37	37	37
Jumlah / Total	126	126	126

Sumber : Dinas Sosial Kota Padang Panjang

Source : Social Extention Service of Padang Panjang Municipality



BAB VI

AGAMA

Mesjid Jihadi Padang Panjang

AGAMA

Julukan Kota Serambi Mekkah yang disandang oleh Kota Padang Panjang memang mempunyai alasan yang kuat. Hal ini disebabkan karena sebagian besar sarana dan prasarana Agama Islam terdapat di Kecamatan Padang Panjang dan secara umum sarana dan prasarana tersebut terdapat di Kecamatan Padang Panjang Barat seperti Mesjid, Mushalla, TPA, TPSA, dan sarana pendidikan yang berkurikulum agama seperti Madrasah Tsanawiyah, dan Madrasah Aliyah.

Data Agama yang disajikan disini adalah data mengenai jumlah tempat ibadah umum yang terdapat di Kecamatan Padang Panjang Barat. Yang dimaksud tempat ibadah umum adalah tempat ibadah yang dipakai oleh masyarakat secara umum baik mesjid maupun mushalla. Hal ini dijelaskan dengan maksud karena ada tempat ibadah yang hanya digunakan khusus oleh lingkungan masing-masing (seperti pada komplek tertentu misalnya pesantren, sekolah dan asrama. Jika dicatat secara keseluruhan di Kec. Padang Panjang Barat terdapat sebanyak 23 mesjid dan 41 mushalla.

Tabel / Table 6.1
 Jumlah Tempat Ibadah Umum Menurut Jenisnya per Kelurahan
Number of Prayer Houses By Type for Each Village

Kelurahan <i>Village</i>	Mesjid <i>Mosque</i>	Mushala <i>Mushala</i>	Gereja <i>Church</i>
(1)	(2)	(3)	(4)
1. Silaing Bawah	2	4	0
2. Silaing Atas	1	2	0
3. Pasar Usang	4	5	0
4. Kampung Manggis	4	3	0
5. Tanah Hitam	1	-	0
6. Pasar Baru	3	1	0
7. Bukit Surungan	4	3	0
8. Balai - Balai	3	4	1
Jumlah / Total	22	22	1

* 2 mushalla di komplek PSBR,/trimurni dan SMP Hilmah 1 mushalla

Sumber : Kantor Urusan Agama Kec Padang Panjang Barat
 Source : *Religios Office of Padang Panjang District*

Tabel / Table 6.2
 Banyaknya TPA, Kelas, Murid, dan Guru
Number of Religios Courses, Classes, Pupils, and Teachers

Keluarahan <i>Village</i>	TPA	Kelas <i>Classes</i>	Murid <i>Pupils</i>	Guru <i>Teachers</i>	
(1)	(2)	(3)	(4)	(5)	
1. Silaing Bawah	5	14	234	12	
2. Silaing Atas	0	0	0	0	
3. Pasar Usang	2	5	104	6	
4. Kampung Manggis	5	17	433	18	
5. Tanah Hitam	1	2	40	2	
6. Pasar Baru	2	9	242	12	
7. Bukit Surungan	4	11	239	11	
8. Balai - Balai	4	25	511	27	
Jumlah / Total	2010	23	83	1803	88
	2009	32	110	2619	138
	2008	28	111	2205	125

Sumber : Kantor Urusan Agama Kec Padang Panjang Barat
Source : Religios Office of Padang Panjang District

Tabel / Table 6.3
 Banyaknya TPSA, Kelas, Murid, dan Guru
Number of Religion Art Courses, Classes, Pupils, and Teachers

Keluarahan <i>Village</i>	TPSA	Kelas <i>Classes</i>	Murid <i>Pupils</i>	Guru <i>Teachers</i>
(1)	(2)	(3)	(4)	(5)
1. Silaing Bawah	0	0	0	0
2. Silaing Atas	1	1	33	1
3. Pasar Usang	0	0	0	0
4. Kampung Manggis	0	0	0	0
5. Tanah Hitam	0	0	0	0
6. Pasar Baru	0	0	0	0
7. Bukit Surungan	0	0	0	0
8. Balai - Balai	0	0	0	0
Jumlah / Total	2011	1	33	1
	2010	1	33	1
	2009	9	287	10

Sumber : Kantor Urusan Agama Kec Padang Panjang Barat
 Source : *Religios Office of Padang Panjang District*

Banyaknya Jemaah Haji Menurut Jenis Kelamin dan Kelurahan
Number of Moslem Pilgrims by Sex and Village

Keluarahan <i>Village</i>	Jumlah Jemaah		Jumlah <i>Total</i>
	Laki-Laki / <i>Male</i>	Perempuan / <i>Female</i>	
(1)	(2)	(3)	(4)
1. Silaing Bawah	10	9	19
2. Silaing Atas	0	1	1
3. Pasar Usang	7	8	15
4. Kampung Manggis	7	8	15
5. Tanah Hitam	5	4	9
6. Pasar Baru	5	4	9
7. Bukit Surungan	5	6	11
8. Balai - Balai	4	10	14
Jumlah / Total	2011	43	50
	2010	41	49
	2008	33	45

Sumber : Kantor Urusan Agama Kec Padang Panjang Barat
Source : Religios Office of Padang Panjang District

BAB VII

PERTANIAN

Picture

PERTANIAN

Kelurahan Silaing Bawah, Kampung Manggis, dan Bukit Surungan adalah daerah yang selalu mengusahakan pertanian. Hal ini dikarenakan di ketiga kelurahan tersebut terdapat area penanaman palawija, padi, jagung, ubi kayu dan tanaman pertanian lainnya. Sementara itu untuk perikanan dan peternakan hampir disetiap kelurahan di Kecamatan Padang Panjang Barat yang mengusahakan perikanan dan peternakan.

Luas tanam padi pada buku ini ada sebanyak 300 ha atau turun 11 ha dibanding tahun lalu (2009). Namun produksinya meningkat dari 1.573 ton tahun 2009 menjadi 1.620 ton tahun 2010 atau naik sekitar 2,99%. Untuk palawija terjadi penurunan luas tanam dan produksi tetapi terjadi peningkatan terhadap tanaman sayur-sayuran terutama bawang dan sawi.

Tabel / Table 7.1
Luas Panen, Hasil Per Hektar, dan Produksi Padi
Harvested Area, Yield Rates, and Production of Paddy

Kelurahan <i>Village</i>	Luas Tanam (Ha)	Luas Panen <i>Harvested Area</i> (Ha)	Hasil Per Hektar <i>Yields Rates</i> (Ton/Ha)	Produksi <i>Production</i> (Ton)	
(1)	(2)	(3)	(4)	(5)	
1. Silaing Bawah	112	109	54	588,6	
2. Silaing Atas	0	0	0	0	
3. Pasar Usang	6	6	54	32,4	
4. Kp. Manggis	111	110	54	554,0	
5. Tanah Hitam	0	0	0	0	
6. Pasar Baru	0	0	0	0	
7. Bkt. Surungan	72	71	54	383,4	
8. Balai-Balai	10	10	54	54,0	
Jumlah	2011	112	306	*	1652,40
	2010	307	300	5,40	1620,00
	2009	-	311	5,40	1573,15

Sumber : Dinas Pertanian Kota Padang Panjang

Source: Agriculture Extention Service of Padang Panjang Municipality

Tabel / Table 7.2
 Luas Panen dan Produksi Palawija Menurut Kelurahan
Harvested Area and Production of Crops by Village

Keluarahan <i>Village</i>	Luas Panen <i>Harvested Area</i>	Produksi <i>Production</i>
(1)	(2)	(3)
1. Silaing Bawah	24	63,20
2. Silaing Atas	0	0,00
3. Pasar Usang	0	0,00
4. Kampung Manggis	11	60,2
5. Tanah Hitam	0	0,00
6. Pasar Baru	0	0,00
7. Bukit Surungan	9	218,5
8. Balai - Balai	3	17,2
Jumlah / Total	2011	*
	2010	47
	2009	62
		359,1
		1013,07

Sumber : Dinas Pertanian Kota Padang Panjang

Source: Agriculture Extention Service of Padang Panjang Municipality

Tabel / Table 7.3
Luas Panen dan Produksi Palawija Menurut Kelurahan
Harvested Area and Production of Crops by Kind of Crops

Jenis Palawija <i>Kind of Crops</i>	Luas Panen <i>Harvested Area</i>	Produksi <i>Production</i>
(1)	(2)	(3)
1. Jagung	17	50,00
2. Ubi Kayu	1	17,40
3. Ketela Rambat	8	104,00
4. Kacang Tanah	6	8,30
5. Kedelai	0	0,00
6. Kacang Tanah	0	0,00
Jumlah / Total 2011	*	*
2010	37	179,70
2009	72	1075,20

Sumber : Dinas Pertanian Kota Padang Panjang

Source: Agriculture Extention Service of Padang Panjang Municipality

Tabel / Table 7.4
 Luas Panen dan Produksi Jagung Menurut Kelurahan
Harvested Area and Production of Maize by Village

Kelurahan <i>Village</i>	Luas Tanam <i>Planted Area</i>	Luas Panen <i>Harvested Area</i>	Produksi <i>Production</i>	
(1)	(2)	(3)	(4)	
1. Silaing Bawah	8	7	20.58	
2. Silaing Atas	0	0	0,00	
3. Pasar Usang	0	0	0,00	
4. Kampung Manggis	10	9	26.46	
5. Tanah Hitam	0	0	0,00	
6. Pasar Baru	0	0	0,00	
7. Bukit Surungan	8	6	17.64	
8. Balai - Balai	2	2	5.88	
Jumlah / Total				
	2011	28	24	70.56
	2010	19	17	50,00
	2009	26	26	75,40

Sumber : Dinas Pertanian Kota Padang Panjang

Source: Agriculture Extention Service of Padang Panjang Municipality

Tabel / Table 7.5
 Luas Panen dan Produksi Ubi Jalar Menurut Kelurahan
Harvested Area and Production of Sweet Potatoes by Village

Kelurahan <i>Village</i>	Luas Tanam <i>Planted Area</i>	Luas Panen <i>Harvested Area</i>	Produksi <i>Production</i>	
(1)	(2)	(3)	(4)	
1. Silaing Bawah	3	3	39.00	
2. Silaing Atas	0	0	0,00	
3. Pasar Usang	0	0	0,00	
4. Kampung Manggis	5	5	65.00	
5. Tanah Hitam	0	0	0,00	
6. Pasar Baru	0	0	0,00	
7. Bukit Surungan	4	4	52.00	
8. Balai - Balai	2	2	26.00	
Jumlah / Total				
	2011	14	14	182.00
	2010	9	8	104,00
	2009	18	22	283,80

Sumber : Dinas Pertanian Kota Padang Panjang

Source: Agriculture Extention Service of Padang Panjang Municipality

Tabel / Table 7.6
Luas Panen dan Produksi Ubi Kayu Menurut Kelurahan
Harvested Area and Production of Cassava by Village

Kelurahan <i>Village</i>		Luas Tanam <i>Planted Area</i>	Luas Panen <i>Harvested Area</i>	Produksi <i>Production</i>
(1)		(2)	(3)	(4)
1. Silaing Bawah		1	1	17.4
2. Silaing Atas		0	0	0,00
3. Pasar Usang		0	0	0,00
4. Kampung Manggis		1	1	17.4
5. Tanah Hitam		0	0	0,00
6. Pasar Baru		0	0	0,00
7. Bukit Surungan		2	2	34.8
8. Balai - Balai		0	0	0,00
Jumlah / Total	2011	4	4	69.60
	2010	1	1	173,90
	2009	3	6	540,00

Sumber : Dinas Pertanian Kota Padang Panjang

Source: Agriculture Extention Service of Padang Panjang Municipality

Tabel / Table 7.7
 Luas Panen dan Produksi Kacang Tanah Menurut Kelurahan
Harvested Area and Production of Peanuts by Village

Kelurahan <i>Village</i>	Luas Tanam <i>Planted Area</i>	Luas Panen <i>Harvested Area</i>	Produksi <i>Production</i>	
(1)	(2)	(3)	(4)	
1. Silaing Bawah	4	4	4.8	
2. Silaing Atas	0	0	0,00	
3. Pasar Usang	0	0	0,00	
4. Kampung Manggis	3	3	36	
5. Tanah Hitam	0	0	0,00	
6. Pasar Baru	0	0	0,00	
7. Bukit Surungan	5	2	2.4	
8. Balai - Balai	2	2	2.4	
Jumlah / Total				
	2011	14	11	13.20
	2010	10	6	7,20
	2009	16	16	176,00

Sumber : Dinas Pertanian Kota Padang Panjang

Source: Agriculture Extention Service of Padang Panjang Municipality

Tabel / Table 7.8
 Luas Panen dan Produksi Sayur-Sayuran Menurut Jenis Tanaman
Harvested Area and Production of Vegetable by Kind of Crops

Kelurahan <i>Village</i>	Bawang Merah		Bawang Putih	
	Luas Panen (Ha)	Produksi (Kwt)	Luas Panen (Ha)	Produksi (Kwt)
(1)	(2)	(3)	(4)	(5)
1. Silaing Bawah	0	0	0	0
2. Silaing Atas	0	0	0	0
3. Pasar Usang	0	0	0	0
4. Kampung Manggis	0	0	0	0
5. Tanah Hitam	0	0	0	0
6. Pasar Baru	0	0	0	0
7. Bukit Surungan	0	0	0	0
8. Balai - Balai	0	0	0	0
Jumlah / Total	2011	0	0	0
	2010	0	0	0
	2009	0	0	0,00

Bersambung
To be Continued

Lanjutan Tabel 7.8
Continued Table 7.8

Kelurahan <i>Village</i>	Bawang Daun		Buncis		
	Luas Panen (Ha)	Produksi (Kwt)	Luas Panen (Ha)	Produksi (Kwt)	
(1)	(6)	(7)	(8)	(9)	
1. Silaing Bawah	5,00	765,00	3,00	228,00	
2. Silaing Atas	0,00	0,00	0,00	0,00	
3. Pasar Usang	0,00	0,00	0,00	0,00	
4. Kampung Manggis	7,00	1071,00	6,00	456,00	
5. Tanah Hitam	0,00	0,00	0,00	0,00	
6. Pasar Baru	0,00	0,00	0,00	0,00	
7. Bukit Surungan	6,00	918,0	4,00	304,00	
8. Balai - Balai	1,00	153,00	0,00	0,00	
Jumlah / Total	2011	19,00	2907,00	13,00	988,00
	2010	19,00	4486,00	8,00	600,00
	2009	35,00	3064,00	23,00	2056,00

Bersambung
To be Continued

Lanjutan Tabel 7.8
Continued Table 7.8

Kelurahan <i>Village</i>	Petsai/Sawi		Cabe Merah		
	Luas Panen (Ha)	Produksi (Kwt)	Luas Panen (Ha)	Produksi (Kwt)	
(1)	(10)	(11)	(12)	(13)	
1. Silaing Bawah	6,00	588,00	7,00	606,00	
2. Silaing Atas	0,00	0,00	0,00	0,00	
3. Pasar Usang	0,00	0,00	0,00	0,00	
4. Kampung Manggis	8,00	784,00	6,00	519,00	
5. Tanah Hitam	0,00	0,00	0,00	0,00	
6. Pasar Baru	0,00	0,00	0,00	0,00	
7. Bukit Surungan	5,00	490,00	8,00	692,00	
8. Balai - Balai	1,00	98,00	0,00	0,00	
Jumlah / Total	2011	20,00	1960,00	21,00	1817,00
	2010	22,00	2442,00	16,00	1264,00
	2009	28,00	1600,00	49,00	1508,00

Bersambung

To be Continued

Lanjutan Tabel 7.8
Continued Table 7.8

Kelurahan <i>Village</i>	Tomat		Terung		
	Luas Panen (Ha)	Produksi (Kwt)	Luas Panen (Ha)	Produksi (Kwt)	
(1)	(14)	(15)	(16)	(17)	
1. Silaing Bawah	2,00	246,00	4,00	432,00	
2. Silaing Atas	0,00	0,00	0,00	0,00	
3. Pasar Usang	0,00	0,00	0,00	0,00	
4. Kampung Manggis	2,00	246,00	2,00	216,00	
5. Tanah Hitam	0,00	0,00	0,00	0,00	
6. Pasar Baru	0,00	0,00	0,00	0,00	
7. Bukit Surungan	5,00	615,00	3,00	324,00	
8. Balai - Balai	1,00	123,00	0,00	0,00	
Jumlah / Total	2011	10,00	1230,00	9,00	972,00
	2010	10,00	1340,00	7,00	1485,00
	2009	8,00	1877,80	10,00	2053,00

Sumber : Dinas Pertanian Kota Padang Panjang

Source: Agriculture Extension Service of Padang Panjang Municipality

Tabel / Table 7.9
 Banyaknya Kolam Ikan dan Luasnya Menurut Kelurahan
Number and Area Fish Water Pond

Kelurahan <i>Village</i>	Banyaknya Kolam <i>Number of Pond</i>	Luas Kolam <i>Pond's Area</i> (Ha)
(1)	(2)	(3)
1. Silaing Bawah	90,00	4,40
2. Silaing Atas	5,00	0,13
3. Pasar Usang	7,00	0,30
4. Kampung Manggis	25,00	1,25
5. Tanah Hitam	2,00	0,10
6. Pasar Baru	6,00	0,44
7. Bukit Surungan	4,00	2,00
8. Balai - Balai	1,00	1,40
Jumlah / Total	2011	140,00
	2010	140,00
	2009	140,00

Sumber : Dinas Pertanian Kota Padang Panjang

Source: Agriculture Extention Service of Padang Panjang Municipality

Tabel / Table 7.10
Luas Areal dan Produksi Perikanan Menurut Kelurahan
Area and Production of Water Fish by Village

Kelurahan <i>Village</i>	Kolam Air Tenang		Kolam Air Deras		
	Luas (Ha)	Produksi (Ton)	Luas (Ha)	Produksi (Ton)	
(1)	(2)	(3)	(4)	(5)	
1. Silaing Bawah	4,40	47.07	0,00	0,00	
2. Silaing Atas	0,13	15.21	0,00	0,00	
3. Pasar Usang	0,30	20.87	7,00	10.02	
4. Kampung Manggis	1,25	30.61	4,00	0,00	
5. Tanah Hitam	0,10	8,42	0,00	0,00	
6. Pasar Baru	0,44	17.85	0,00	0,00	
7. Bukit Surungan	2,00	20.66	0,00	0,00	
8. Balai - Balai	1,40	15.74	0,00	0,00	
Jumlah / Total	2011	10.02	176.43	11.00	10.02
	2010	10,02	153,36	7,00	7,80
	2009	10,02	104,30	1,00	2,70

Bersambung

To be Continued

Lanjutan Tabel 7.10
Continued Table 7.10

Kelurahan <i>Village</i>	Sungai		Keramba		
	Luas (Ha)	Produksi (Ton)	Luas (Ha)	Produksi (Ton)	
(1)	(6)	(7)	(8)	(9)	
1. Silaing Bawah	4.00	6.11	0.00	0.00	
2. Silaing Atas	0.00	0.00	0.00	0.00	
3. Pasar Usang	0.40	7.14	0.00	4.18	
4. Kampung Manggis	0.90	4.72	0.00	0.00	
5. Tanah Hitam	0.00	0.00	0.00	0.00	
6. Pasar Baru	0.00	0.00	0.00	0.00	
7. Bukit Surungan	0.00	0.00	0.00	0.00	
8. Balai - Balai	0.00	0.00	0.00	0.00	
Jumlah / Total	2011	5.30	17.97	0.00	4.18
	2010	5,30	20,95	5,00	4,30
	2009	5,00	12,50	0,00	1,50

Bersambung
To be Continued

Lanjutan Tabel 7.10
Continued Table 7.10

Kelurahan <i>Village</i>	Mina Padi		Pembenihan Ikan		
	Luas (Ha)	Produksi (Ton)	Luas (Ha)	Produksi (Ton)	
(1)	(7)	(8)	(9)	(10)	
1. Silaing Bawah	1.10	1.46	1.00	500.00	
2. Silaing Atas	0.00	0.00	0.00	0.00	
3. Pasar Usang	0.00	0.00	0.00	0.00	
4. Kampung Manggis	0.50	0.86	1.00	30.00	
5. Tanah Hitam	0.00	0.00	0.00	0.00	
6. Pasar Baru	0.00	0.00	0.00	0.00	
7. Bukit Surungan	0.00	0.50	0.00	0.00	
8. Balai - Balai	0.00	0.00	0.00	0.00	
Jumlah / Total	2011	1.60	3.32	2.00	50.00
	2010	1,60	2,75	2,00	130,00
	2000	2,80	2,60	2,00	0,40

Sumber : Dinas Pertanian Kota Padang Panjang

Source: Agriculture Extention Service of Padang Panjang Municipality

Tabel / Table 7.11
 Populasi dan Jenis Ternak Menurut Kelurahan
Population and Kind of Livestock by Village

Kelurahan <i>Village</i>	Sapi Perah	Sapi Potong	Kerbau	Kuda	Kambing	
(1)	(2)	(3)	(4)	(5)	(6)	
1. Silaing Bawah	2	11	6	5	27	
2. Silaing Atas	0	8	0	3	27	
3. Pasar Usang	0	10	3	6	23	
4. Kampung Manggis	116	30	16	7	35	
5. Tanah Hitam	2	17	5	19	38	
6. Pasar Baru	0	1	4	0	0	
7. Bukit Surungan	12	12	9	4	52	
8. Balai - Balai	1	0	0	5	30	
Jumlah / Total	2011	133	89	43	49	232
	2010	135	247	30	49	307
	2009	89	111	47	58	280

Sumber : Dinas Pertanian Kota Padang Panjang

Source: Agriculture Extention Service of Padang Panjang Municipality

Tabel / Table 7.12
 Populasi dan Jenis Unggas Menurut Kelurahan
Population and Kind of Poultry by Village

Kelurahan <i>Village</i>	Ayam kampung	Ayam Ras Petelur	Ayam Pedaging	Itik	Puyuh
(1)	(2)	(3)	(4)	(5)	(6)
1. Silaing Bawah	800	0	0	95	0
2. Silaing Atas	250	0	0	30	0
3. Pasar Usang	180	0	0	75	0
4. Kampung Manggis	1200	0	0	327	0
5. Tanah Hitam	420	0	0	82	0
6. Pasar Baru	53	0	0	0	0
7. Bukit Surungan	970	0	0	210	0
8. Balai - Balai	83	0	0	28	0
Jumlah / Total	2011	3956	0	847	0
	2010	0	4 970	947	0
	2009	0	4 452	1 318	0

Sumber : Dinas Pertanian Kota Padang Panjang



BAB VIII

INDUSTRI

Tenun Songket

INDUSTRI

Di Padang Panjang Barat terdapat 195 perusahaan yang bergerak dibidang industri kimia, agro dan hasil hutan yang tersebar di setiap kelurahan yang ada. Perusahaan-perusahaan tersebut mampu menyerap tenaga kerja sebanyak 832 orang dengan nilai produksi Rp. 40,04 juta dan nilai investasi sebesar Rp. 2,26 juta atau turun 9,86% dari tahun 2009.

Untuk bidang usaha industri logam, mesin, elektronika dan aneka terdapat 169 perusahaan di Padang Panjang Barat dengan jumlah tenaga kerja 719 orang. Produksi dan investasi yang diciptakan bidang usaha ini sebesar Rp. 27,41 juta dan Rp. 2,19 juta.

Tabel / Table 8.1
 Banyaknya Perusahaan dan Tenaga Kerja Bidang Usaha
 Industri Kimia, Agro, dan Hasil Hutan
*Number of Company and Worker of Manufactory of Febricated
 Chemical, Agriculture, and Forestry Products*

Keluarahan <i>Village</i>	Jumlah Perusahaan <i>Number of Companies</i>	Tenaga Kerja <i>Workers</i>
(1)	(2)	(3)
1. Silaing Bawah	35	113
2. Silaing Atas	17	65
3. Pasar Usang	16	108
4. Kampung Manggis	29	109
5. Tanah Hitam	53	211
6. Pasar Baru	14	66
7. Bukit Surungan	15	83
8. Balai-Balai	21	86
Jumlah / Total 2011	200	841

Sumber : Dinas Koperasi, UMKM dan Perindag Kota Padang Panjang

Source : Cooperation, Industry & trading Department of Padang Panjang Municipality

Tabel / Table 8.2
 Banyaknya Perusahaan dan Tenaga Kerja Bidang Usaha
 Industri Logam, Mesin Elektronika dan Lainnya
*Number of Company and Worker of Manufactory of Varied Industry
 by Metal, Machinery Electronic, and Varied*

Keluarahan <i>Village</i>	Jumlah Perusahaan <i>Number of Companies</i>	Tenaga Kerja <i>Workers</i>
(1)	(2)	(3)
1. Silaing Bawah	13	60
2. Silaing Atas	10	34
3. Pasar Usang	11	40
4. Kampung Manggis	10	179
5. Tanah Hitam	22	75
6. Pasar Baru	72	180
7. Bukit Surungan	12	96
8. Balai-Balai	19	55
Jumlah / Total 2011	169	719

Sumber : Dinas Koperasi, UMKM dan Perindag Kota Padang Panjang

Source : Cooperation, Industry & trading Department of Padang Panjang Municipality

Tabel / Table 8.3
 Nilai Bahan Baku, Produksi dan Investasi
 Industri Kimia, Agro dan Hasil Hutan
*Number of Raw Material, Production, and Investment of Manufactory
 of Febricated Chemical, Agriculture, and Forestry Products*

Keluarahan <i>Village</i>	Bahan Baku <i>Value of Material</i>	Nilai Produksi <i>Value of Production</i>	Nilai Investasi <i>Value of Investment</i>
(1)	(2)	(3)	(4)
1. Silaing Bawah	3 985 535	5 535 675	200 559
2. Silaing Atas	4 035 821	7 157 203	120 042
3. Pasar Usang	5 026 874	1 464 652	364 590
4. Kampung Manggis	2 412 339	3 882 314	110 539
5. Tanah Hitam	6 120 836	11 363 585	1 151 016
6. Pasar Baru	2 870 705	6 986 128	232 114
7. Bukit Surungan	1 326 357	2 536 197	33 192
8. Balai-Balai	2 550 483	6 074 840	151 212
<i>Jumlah / Total</i>	2011 28 328 950	45 000 594	2 260 501
	2010 25 080 748	40 044 796	1 260 501

Sumber : Dinas Koperasi, UMKM dan Perindag Kota Padang Panjang

Source : Cooperation, Industry & trading Department of Padang Panjang Municipality

Tabel / Table 8.4
 Nilai Bahan Baku, Produksi dan Investasi
 Industri Logam, Mesin Elektronika dan Lainnya
*Number of Raw Material, Production, and Investment of Manufactory
 of Varied Industryby Metal, Machinery Electronic, and Varied*

Keluarahan <i>Village</i>	Bahan Baku <i>Value of Material</i>	Nilai Produksi <i>Value of Production</i>	Nilai Investasi <i>Value of Investment</i>
(1)	(2)	(3)	(4)
1. Silaing Bawah	1 628 937	3 117 453	192 331
2. Silaing Atas	901 669	1 721 382	48 635
3. Pasar Usang	1 833 002	3 782 913	461 060
4. Kampung Manggis	1 184 277	1 599 326	45 354
5. Tanah Hitam	1 375 081	2 997 543	524 034
6. Pasar Baru	7 874 637	11 536 252	703 581
7. Bukit Surungan	1 242 086	2 301 291	119 513
8. Balai-Balai	1 449 565	3 618 776	206 422
Jumlah / Total	2011 15 622 321	27 405 916	2 191 183
	2010 15 622 321	27 405 916	2 191 183

Sumber : Dinas Koperasi, UMKM dan Perindag Kota Padang Panjang

Source : Cooperation, Industry & trading Department of Padang Panjang Municipality



BAB IX

KEUANGAN

KOPERASI

DAN

HARGA

Picture

.KEUANGAN, KOPERASI, DAN HARGA

Keuangan

Di Kota Padang Panjang terutama di Kecamatan Padang Barat terdapat 5 bank yaitu BNI, BRI, dan Bank Nagari, untuk lembaga keuangan bukan bank terdapat lembaga seperti pos dan giro, pegadaian dan asuransi.

Koperasi

Terdapat 38 KUD di Kecamatan Padang Panjang Barat 16 diantara KUD tersebut diklasifikasikan sebagai KUD yang keberhasilannya sangat baik.

Harga – Harga

Secara rata-rata pada tahun 2010 terjadi kenaikan harga di Kota Padang Panjang bila dibandingkan tahun sebelumnya. Kenaikan terjadi pada seluruh harga bahan pokok seperti harga beras dan ikan asin yang naik sebesar 35,68% dan 1,91 % dari tahun sebelumnya. Begitu juga harga kebutuhan lainnya seperti batik, semen dan emas 24 karat juga mengalami kenaikan yang cukup signifikan.

Tabel / Table 9.1
 Jumlah dan Anggota Koperasi Menurut Kelurahan
Number of Cooperative and Its Member by Village

Kelurahan <i>Village</i>	Jumlah Koperasi <i>Number of Cooperative</i>	Jumlah Anggota <i>Number of Member</i>
(1)	(2)	(3)
1. Silaing Bawah	9	431
2. Silaing Atas	1	798
3. Pasar Usang	10	834
4. Kampung Manggis	1	159
5. Tanah Hitam	1	41
6. Pasar Baru	5	927
7. Bukit Surungan	8	586
8. Balai-Balai	5	737
Jumlah / <i>Total</i>		
	2011	4 513
	2010	4 267
	2009	4 629

Sumber : Dinas Koperasi, UMKM dan Perindag Kota Padang Panjang

Source : Cooperation, Industry & trading Department of Padang Panjang Municipality

Tabel / Table 9.2
 Jumlah Koperasi Unit Desa Menurut Klasifikasi
Number of Village Unit Cooperative by Level of Performance

Kelurahan <i>Village</i>	Klasifikasi Keberhasilan				Jumlah
	Sangat Baik	Baik	Sedang	Belum di klasifikasikan	
(1)	(2)	(3)	(4)	(5)	(6)
1. Silaing Bawah	0	0	0	0	0
2. Silaing Atas	0	0	0	0	0
3. Pasar Usang	0	1	0	0	1
4. Kampung Manggis	0	0	0	0	0
5. Tanah Hitam	0	0	0	0	0
6. Pasar Baru	0	0	0	0	0
7. Bukit Surungan	0	0	0	0	0
8. Balai - Balai	0	0	0	0	0
Jumlah	0	1	0	0	1

Sumber : Dinas Koperasi, UMKM dan Perindag Kota Padang Panjang

Source : Cooperation, Industry & trading Department of Padang Panjang Municipality

Tabel / Table 9.3
 Jumlah Simpanan, Cadangan Dana, Volume Usaha, dan SHU KUD
Saving, Reserve Funds, Volume Activity and Net Benefit of KUD
 (Rp)

Kelurahan <i>Village</i>	Simpanan <i>Saving</i>	Cadangan Dana <i>Reserve Funds</i>
(1)	(2)	(3)
1. Silaing Bawah	767 295 064	139 013 423
	5 710 456 714	761 241 702
2. Silaing Atas	676 196 329	190 443 839
	208 263 000	19 952 181
3. Pasar Usang	1 700 000	5 080 546
	498 173 460	960 485 030
4. Kampung Manggis	970 847 992	138 168 357
	1 167 230	
	729	273 175 172
5. Tanah Hitam	1 700	5 081
6. Pasar Baru	824 519	859 144
7. Bukit Surungan	498 800	109 131
8. Balai - Balai	968 061	287 247
Jumlah	2010	10 000 163 290
		2 487 560 250

Bersambung
To be Continued

Lanjutan Tabel 9.3
Continued Table 9.3

Kelurahan <i>Village</i>	Volume Usaha <i>Volume Activity</i>	SHU <i>Net Benefit</i>
(1)	(4)	(5)
1. Silaing Bawah	757 483 500	58 403 755
	4 201 700 000	331 362 267
2. Silaing Atas	1 007 440 900	122 781 345
	301 140 146	16 625 000
3. Pasar Usang	0	0
	20 520 350 000	150 270 133
4. Kampung Manggis	1 212 750 000	127 231 083
	3 167 960 000	174 493 500
5. Tanah Hitam	0	0
6. Pasar Baru	18 895 900	217 812
7. Bukit Surungan	990 746	92 413
8. Balai - Balai	2 638 400	167 952
Jumlah	2010	981 167 083
	31 168 824 556	

Sumber : Dinas Koperasi, UMKM dan Perindag Kota Padang Panjang
Source : Cooperation, Industry & trading Department of Padang Panjang Municipality

Tabel / Table 9.4

Jumlah Simpanan, Cadangan Dana, Volume Usaha, dan SHU Koperasi
Saving, Reserve Funds, Volume Activity and Net Benefit of Cooperative
 (Rp)

Kelurahan <i>Village</i>	Simpanan <i>Saving</i>	Cadangan Dana <i>Reserve Funds</i>
(1)	(2)	(3)
1. Silaing Bawah	767 295 064	139 013 423
	5 710 456 714	761 241 702
2. Silaing Atas	676 196 329	190 443 839
	208 263 000	19 952 181
3. Pasar Usang	1 700 000	5 080 546
	498 173 460	960 485 030
4. Kampung Manggis	970 847 992	138 168 357
	1 167 230	
	729	273 175 172
5. Tanah Hitam	0	0
6. Pasar Baru	0	0
7. Bukit Surungan	0	0
8. Balai - Balai	0	0
Jumlah	<u>10 000 163 290</u>	<u>2 487 560 250</u>

Bersambung
To be Continued

Lanjutan Tabel 9.4
Continued Table 9.4

Kelurahan <i>Village</i>	Volume Usaha <i>Volume Activity</i>	SHU <i>Net Benefit</i>
(1)	(4)	(5)
1. Silaing Bawah	757 483 500	58 403 755
	4 201 700 000	331 362 267
2. Silaing Atas	1 007 440 900	122 781 345
	301 140 146	16 625 000
3. Pasar Usang	0	0
	20 520 350 000	150 270 133
4. Kampung Manggis	1 212 750 000	127 231 083
	3 167 960 000	174 493 500
5. Tanah Hitam	0	0
6. Pasar Baru	0	0
7. Bukit Surungan	0	0
8. Balai - Balai	0	0
Jumlah	<u>31 168 824 556</u>	<u>981 167 083</u>

Sumber : Dinas Koperasi, UMKM dan Perindag Kota Padang Panjang
Source : Cooperation, Industry & trading Department of Padang Panjang Municipality

Tabel / Table 9.5
Rata-Rata Harga Eceran Beras di Padang Panjang
Average Retail Price of Rice in Padang Panjang
(Rp/Liter)

Bulan <i>Month</i>	Kualitas / Quality		
	No 1	No.2	
(1)	(2)	(3)	
1. Januari	7 260	7 250	
2. Februari	8 156	8 063	
3. Maret	7 700	7 425	
4. April	7 156	6 906	
5. Mei	7 000	6 925	
6. Juni	7 000	6 875	
7. Juli	7 735	7 736	
8. Agustus	7 958	7 956	
9. September	7 885	7 885	
10. Oktober	7 667	7 667	
11. November	8 375	8 375	
12. Desember	8 396	8 396	
Rata-Rata	2011	7 691	7 622
	2010	7 691	7 622
	2009	5 669	5 450

Sumber : Badan Pusat Statistik Kota Padang Panjang
Source : Statistics of Padang Panjang Municipality

Tabel / Table 9.6
Rata-Rata Harga Eceran Bahan Pokok, Semen, dan Emas
Average Retail Price of Essential Commodities, Cement, and Gold

Bulan <i>Month</i>	Minyak Goreng <i>Cooking Oil</i> (Rp/Kg)	Ikan Asin <i>Gabus</i>	Gula Pasir <i>Sugar</i> (Rp/Kg)	
(1)	(4)	(5)	(6)	
1. Januari	9 000	100 000	11 000	
2. Februari	8 625	100 000	11 592	
3. Maret	9 000	100 000	11 300	
4. April	8 775	100 000	11 000	
5. Mei	8 540	100 000	10 466	
6. Juni	8 500	100 000	10 000	
7. Juli	8 450	100 000	10 500	
8. Agustus	9 200	100 000	10 700	
9. September	9 500	100 000	11 000	
10. Oktober	9 500	100 000	11 000	
11. November	10 500	100 000	12 000	
12. Desember	11 000	100 000	12 000	
Rata-Rata				
	2010	9 216	100 000	11 047
	2009	8 190	0	8 921
	2008	9 221	0	6 542

Bersambung
To be Continued

Lanjutan Tabel 9.6
Continued Table 9.6

Bulan <i>Month</i>	Tekstil <i>Textile *</i> (Rp/Meter)	Batik Cirebon <i>Batik</i> (Rp/Helai)	Semen Pdg <i>Cement</i> (Rp/Sak)	Emas 24 Krt <i>Gold</i> (Rp/Gram)
(1)	(2)	(3)	(4)	(5)
1. Januari	65 000	75 000	52 000	334 000
2. Februari	65 000	-	52 750	327 667
3. Maret	65 000	-	52 750	327 700
4. April	65 000	-	52 750	328 834
5. Mei	65 000	-	53 000	346 663
6. Juni	65 000	-	53 000	358 750
7. Juli	65 000	-	50 750	350 583
8. Agustus	65 000	-	50 000	350 367
9. September	65 000	-	50 000	362 334
10. Oktober	70 000	-	50 000	380 250
11. November	70 000	-	50 000	389 533
12. Desember	70 000	-	50 000	402 250
Rata-Rata				
2010	66 250	75000	51 292	354 911
2009	27 708	-	50 911	315 358
2008	-	32500	49 139	269 260

Sumber : Badan Pusat Statistik Kota Padang Panjang
Source : Bureau of Statistics Padang Panjang Municipality
 *) Ganti Kualitas dari Tahun Sebelumnya

Tabel / Table 9.7
 Banyaknya Bank dan Lembaga Bukan Bank
Number of Bank and Other Finance Organization

Kelurahan Village	Satus Kepemilikan		Jumlah	
	Pemerintah	Swasta		
(1)	(2)	(3)	(4)	
1. Silaing Bawah	0	0	0	
2. Silaing Atas	0	0	0	
3. Pasar Usang	3	1	4	
4. Kampung Manggis	1	0	1	
5. Tanah Hitam	0	0	0	
6. Pasar Baru	2	1	3	
7. Bukit Surungan	0	1	1	
8. Balai-Balai	1	0	1	
Jumlah	2011	7	3	10

Sumber : Mantri Statistik Kec Padang Panjang

Tabel / Table 9.8

Nama dan Alamat Bank, Kantor Unit Lembaga Keuangan Bukan Bank
Adress of Bank and Other Finance Organization

Kelurahan <i>Village</i> (1)	Alamat <i>Adress</i> (2)
1. BRI Cab Padang Panjang	Jl. Jend Sudirman No 220
2. Bank Nagari Cab Padang Panjang	Jl. Prof M. Yamin No 46
3. BNI 1946 Cab Padang Panjang	Jl. Soekarno Hatta
4. Kantor Pos dan Giro	Jl. Soekarno Hatta
5. Perum Pegadaian	Jl. Anas Karim No. 17
6. BRI Ktr Unit Kota I	Jl. Prof M. Yamin No. 39
7. Bri Ktr Unit Kota II	Jl. Khatib Sulaiman
8. AJB Bumi Putera 1912	Jl. Soekarno Hatta
9. Asuransi Bumi Asih Jaya	Jl. Prof M, Yamin No. 3

Sumber : BPS Kota Padang Panjang

Source : Statistics of Padang Panjang Municipality

A wide-angle, high-angle photograph of a water park. In the foreground, a large, light blue water slide curves downwards. Numerous people are seen swimming and playing in the pool. The background shows more park structures, including another slide and a large blue pool, surrounded by green trees and a clear sky.

BAB X

LISTRIK

AIR

DAN

A photograph of a classic carousel. The carousel is ornate, with a golden frame and a red and white checkered canopy. It features several colorful horses and a central figure. The carousel is surrounded by a metal railing. The background is a clear sky.

PARIWISATA

Mifan Water Park

LISTRIK, AIR, DAN PARIWISATA

Listrik

Berdasarkan data yang diperoleh dari PLN Ranting Padang Panjang dapat disajikan jumlah pelanggan dan daya yang terpasang per kelurahan. Tahun 2009 terdapat sebanyak 6.073 pelanggan dan 7.084.330 VA daya yang terpasang untuk Kecamatan Padang Panjang Barat, namun untuk tahun 2010 dan 2011 data tidak tersedia.

Air

Dari data yang diperoleh dari PDAM terdapat 4.500 pelanggan dengan pemakai air 1.450.000 di Padang Panjang Barat. Jumlah ini mengalami penurunan dari jumlah pelanggan tahun 2010.

Pariwisata

Jumlah objek wisata di Kecamatan Padang Barat tidak mengalami perubahan yaitu ada 4 (empat) objek wisata, namun yang dikelola secara profesional hanya 3 (tiga) tempat. Dari ketiga tempat tersebut jumlah pengunjung sebesar 360.197 orang pada tahun 2010, sedangkan tahun 2011 data tidak tersedia

Tabel / Table 10.1
 Banyaknya Pelanggan Listrik Menurut Kelurahan
Number of Electricity Customers by Village

Kelurahan <i>Village</i>	Pelanggan <i>Customers</i>	Daya (VA)
(1)	(2)	(3)
1. Silaing Bawah	684	1825725
2. Silaing Atas	826	885650
3. Pasar Usang	490	629500
4. Kampung Manggis	894	829735
5. Tanah Hitam	784	665750
6. Pasar Baru	1066	992500
7. Bukit Surungan	444	447550
8. Balai - Balai	885	805920
Jumlah	2011	*
	2010	*
	2009	6073
		7082330

* data tidak tersedia

Sumber : PLN Ranting Padang Panjang

Source : State Electric Enterprise Branch of Padang Panjang

Tabel / Table 10.2
 Banyaknya Pelanggan Air Minum Menurut Kelurahan
Number of Water Customers by Village

Kelurahan <i>Village</i>		Pelanggan <i>Customers</i>	Pemakai Air <i>(M³)</i>
(1)		(2)	(3)
1. Silaing Bawah		864	279 936
2. Silaing Atas		264	85 536
3. Pasar Usang		560	181 440
4. Kampung Manggis		788	255 312
5. Tanah Hitam		474	153 576
6. Pasar Baru		459	148 716
7. Bukit Surungan		449	145 476
8. Balai - Balai		642	208 008
Jumlah	2011	4 500	1 458 000
	2010	4 432	1.519.922
	2009	4 323	1 426 116

Sumber : PLN Ranting Padang Panjang

Source : State Electric Enterprise Branch of Padang Panjang

Tabel / Table 10.3
 Banyaknya Objek Wisata dan Jenisnya Menurut Kelurahan
Number of Tourism and its Kind by Village

Kelurahan <i>Village</i>	Banyaknya <i>Numbers</i>	Jenisnya <i>Kind</i>
(1)	(2)	(3)
1. Silaing Bawah	3	Buadaya / Alam
2. Silaing Atas	0	-
3. Pasar Usang	1	Olahraga / Alam
4. Kampung Manggis	0	-
5. Tanah Hitam	0	-
6. Pasar Baru	0	-
7. Bukit Surungan	0	-
8. Balai - Balai	0	-
Jumlah / <i>Total</i>	4	

Sumber : PLN Ranting Padang Panjang

Source : State Electric Enterprise Branch of Padang Panjang

Tabel / Table 10.4
 Banyaknya Objek Wisata, Jenisnya dan Jarak dari Pusat Kecamatan
Number of Tourism and its Kind and Distance of Distric

Nama Objek Wisata <i>Name of Tourism</i>	Lokasi <i>Location</i>	Jenisnya <i>Kind</i>	Jarak (Km) <i>Distance</i>
(1)	(2)	(3)	(4)
1. Minang Fantasi MIFAN	Silaing Bawah	Olah Raga	2,0
2. Perkampungan Minang (Minangkabau Village)	Silaing Bawah	Budaya	2,0
3. Bukit Berbunga	Silaing Bawah	Alam	2,0
4. Taman Pemandian Kolam Renang Lbk Mata Kucing	Pasar Usang	Olah Raga	2,0

Sumber : Dinas Pemuda, Olahraga, Kebudayaan dan Pariwisata Pdg Pjg
 Source : Youth, Sport, Culture, and Tourism Service of Pdg Pjg

Tabel / Table 10.5
 Banyaknya Wisatawan yang Berkunjung ke Objek Wisata
Number of Tourists Visited Tourism

Nama Objek Wisata <i>Name of Tourism</i>	Banyaknya Wisatawan / <i>Number of Tourists</i>		
	Asing <i>Foreign</i>	Dlm Negeri <i>Local</i>	Jumlah <i>Total</i>
(1)	(2)	(3)	(4)
1. Minang Fantasi MIFAN	0	324.031	32.4031
2. Perkampungan Minang (Minangkabau Village)	10.982	14.642	25.624
3. Bukit Berbunga	90	1.363	1.463
4. Taman Pemandian Kolam Renang Lbk Mata Kucing	0	10.542	10.542
Jumlah	2011	*	*
	2010	10.982	350.578
	2009	7.102	284.339

Sumber : Dinas Pemuda, Olahraga, Kebudayaan dan Pariwisata Pdg Pjg
 Source : Youth, Sport, Culture, and Tourism Service of Pdg Pjg

DATA

MENCERDASKAN BANGSA



Badan Pusat Statistik Kota Padang Panjang
Jl. Sutan Syahrir No.2 Silaing Bawah Padang Panjang - 27118
Telepon/Fax : (0752) 83089
Email : bps1374@bps.go.id