

KECAMATAN

DUNGINGI DALAM ANGKA

Dungingi Subdistrict in Figures

2017



[DATE]

HEWLETT-PACKARD COMPANY

[Company address]

**BADAN USAT STATISTIK
KOTA GORONTALO**

BPS-Statistics of Gorontalo Municipality



KECAMATAN

DUNGINGI DALAM ANGKA

Dungingi Subdistrict in Figures

2017



Kecamatan Duingi Dalam Angka
Duingi Subdistrict in Figures
2017

ISSN: 2088-6292

No. Publikasi/*Publication Number*: 75716.03

Katalog/*Catalog*: 1102001.7571011

Ukuran Buku/*Book Size*: 14,8 cm x 21 cm

Jumlah Halaman/*Number of Pages*: xxx + 108 halaman /*pages*

Naskah/*Manuscript*:

Koordinator Statistik Kecamatan Duingi

Statistical Coordinator of Duingi Subdistrict

Gambar Cover oleh/*Cover Designed by*:

Seksi Integrasi Pengolahan dan Diseminasi Statistik

Section of Integration Data Processing and Statistical Dissemination

Ilustrasi Cover/*Cover Illustration*:

Kerajinan Pot Bunga di Kecamatan Duingi

Flower Pot Crafts in Duingi Subdistrict

Diterbitkan oleh/*Published by*:

© BPS Kota Gorontalo /*BPS-Statistics of Gorontalo Municipality*

Dicetak oleh/*Printed by*:

CV Grafika Karya

**Dilarang mengumumkan, mendistribusikan, mengomunikasikan, dan/atau
menggandakan sebagian atau seluruh isi buku ini untuk tujuan komersial tanpa izin
tertulis dari Badan Pusat Statistik**

*Prohibited to announce, distribute, communicate, and/or copy part or all of this book
for commercial purpose without permission from BPS-Statistics Indonesia*

PETA WILAYAH KECAMATAN DUNGINGI
MAP OF DUNGINGI SUBDISTRICT



<http://gorontalokota.bps.go.id>

KEPALA BPS KOTA GORONTALO
CHIEF STATISTICIAN OF GORONTALO MUNICIPALITY



Awaluddin Kurusi, SE, MM.

<http://gorontalokota.bps.go.id>



KATA PENGANTAR


Kecamatan Duingi Dalam Angka merupakan seri publikasi tahunan BPS Kota Gorontalo yang menyajikan beragam jenis data yang bersumber dari BPS dan institusi lain. Publikasi ini memuat gambaran umum tentang keadaan geografis, pemerintahan, serta perkembangan kondisi sosial-demografi dan perekonomian di Kecamatan Duingi. Untuk memudahkan pemahaman dan pemanfaatan data, disertakan juga penjelasan teknis dari setiap jenis statistik yang ditampilkan.

Seiring dengan meningkatnya kebutuhan konsumen data, publikasi Kecamatan Duingi Dalam Angka akan terus mengalami penyempurnaan baik struktur maupun muatannya. Untuk mempermudah akses terhadap data Kecamatan Duingi Dalam Angka, Seri Publikasi Kecamatan Duingi Dalam Angka sudah bisa diunduh di *website* BPS Kota Gorontalo (www.gorontalokota.bps.go.id).

Publikasi ini dapat terwujud berkat kerja sama dan bantuan dari berbagai pihak. Kepada semua pihak yang telah memberikan kontribusi, kami sampaikan penghargaan dan terima kasih. Mudah-mudahan statistik yang disajikan memberi manfaat bagi banyak pihak untuk berbagai keperluan. Kami mengharapkan tanggapan dan saran dari para pengguna publikasi ini untuk perbaikan edisi yang akan datang.

Gorontalo, September 2017

**KEPALA BADAN PUSAT STATISTIK
KOTA GORONTALO**


Awaluddin Kurusi, SE, MM.



Dungingi Subdistrict in Figures is an annual publication presenting various data from BPS-Statistics Gorontalo Municipality and other agencies. The publication provides general pictures of geographics conditions, government, and key socio-demographic and economic characteristics of Dungingi Subdistrict. Technical notes for each statistics are also included in this publication to provide a better understanding in interpreting data for data users.

In line with the increasing demand of data users the contents of Xxx District in Figures have been improved. To provide a better access to data covered in Dungingi District in Figures, a series of the publication can be downloaded in BPS-Statistics Gorontalo Municipality website (www.gorontalokota.bps.go.id).

The release of the publication has been made possible due to the assistance and contribution of various government institutions and private organizations. To all parties who have been involved in the preparation of this publication, I would like to express my high appreciation and gratitude. Hopefully this publication will be useful resource for any purposes. Comments and suggestions to improve the contents of the publication are always welcome.

Gorontalo, April 2017

**CHIEF STATISTICIAN OF
GORONTALO MUNICIPALITY**



Awaluddin Kurusi, SE, MM.

DAFTAR ISI/CONTENTS

	halaman <i>page</i>
Peta Wilayah Kecamatan Duinging/ <i>Map Of Duingingi Subdistrict</i>	iii
Kepala BPS Kota Gorontalo/ <i>Chief Statistician Of Gorontalo Municipality</i>	v
Kata Pengantar/ <i>Preface</i>	vii
Daftar Isi/ <i>Contents</i>	vii
Daftar Tabel/ <i>List Of Tables</i>	ix
Daftar Gambar/ <i>List Of Figures</i>	xvii
Penjelasan Umum/ <i>Explanatory Notes</i>	xix
Infografis/ <i>Infographic</i>	1
1 Geografi/ <i>Geography</i>	3
2 Pemerintahan/ <i>Government</i>	13
2.1 Wilayah Administratif/ <i>Administrative Area</i>	17
2.2 Pegawai Negeri Sipil/ <i>Civil Servants</i>	19
3 Kependudukan/ <i>Population</i>	23
4 Sosial/ <i>Social</i>	31
4.1 Pendidikan/ <i>Education</i>	37
4.2 Kesehatan/ <i>Health</i>	44
4.3 Agama/ <i>Religion</i>	57
5 Pertanian/ <i>Agriculture</i>	59
5.1 Tanaman Pangan/ <i>Food Crops</i>	63
5.2 Hortikultura/ <i>Horticulture</i>	66
5.3 Peternakan/ <i>Livestock</i>	70
6 Industri/ <i>Industry</i>	73
7 Perdagangan/ <i>Trade</i>	79
8 Transportasi dan Komunikasi/ <i>Transportation and Communication</i>	87
9 Keuangan Daerah/ <i>Local Finance</i>	93
10 Perbandingan Antar Kecamatan/ <i>Subdistrict Comaprison</i>	99

DAFTAR TABEL/*LIST OF TABLES*

		halaman <i>page</i>
1	GEOGRAFI	3
	GEOGRAPHY	3
1.1	Batas Wilayah Administrasi Kecamatan Dungingi, 2016	8
	Administrative Borders of Dungingi Subdistrict, 2016	8
1.2	Luas Wilayah dan Persentase terhadap Luas Kecamatan Menurut Keluarahan di Kecamatan Dungingi, 2016	9
	Area dan Percentage to District Area by Urban Village in Dungingi Subdistrict, 2016	9
1.3	Tinggi Wilayah di Atas Permukaan Laut (DPL) Menurut Kelurahan di Kecamatan Dungingi, 2016	10
	Height Above Mean Sea Level (AMSL) by Urban Village in Dungingi Subdistrict, 2016	10
1.4	Jarak dari Kelurahan ke Ibukota Kecamatan di Kecamatan Dungingi (km), 2016.....	11
	Distance between Village and Subdistrict Capital in Dungingi Subdistrict (km), 2016.....	11
2	PEMERINTAHAN	13
	GOVERNMENT	13
2.1	WILAYAH ADMINISTRATIF/<i>ADMINISTRATIVE AREA</i>	17
2.1.1	Banyaknya RW dan RT Menurut Kelurahan di Kecamatan Dungingi, 2016	17
	Number of Hamlet and Neighborhood by Urban Village in Dungingi Subdistrict, 2016	17
2.1.2	Klasifikasi Kelurahan di Kecamatan Dungingi, 2016	18
	Urban Village Classification in Dungingi Subdistrict, 2016	18
2.2	PEGAWAI NEGERI SIPIL/<i>CIVIL SERVANTS</i>	19
2.2.1	Jumlah Pegawai Negeri Sipil Menurut Dinas/Instansi Pemerintah dan Jenis Kelamin di Kecamatan Dungingi, 2016	19

	Number of Civil Servants by Institution/Office and Sex in Duingingi Subdistrict, 2016	19
2.2.2	Jumlah Pegawai Negeri Sipil Menurut Dinas/Instansi Pemerintah dan Tingkat Pendidikan di Kecamatan Duingingi, 2016	20
	Number of Civil Servants by Institution/Office and Education in Duingingi Subdistrict, 2016	20
2.2.3	Jumlah Pegawai Negeri Sipil Menurut Golongan Kepangkatan dan Jenis Kelamin di Kecamatan Gorontalo, 2016	21
	Number of Civil Servants by Hierarchy and Sex in XXX Subdistrict, 2016.....	21
3	KEPENDUDUKAN	23
	POPULATION	23
3.1	Jumlah Penduduk dan Laju Pertumbuhan Penduduk Menurut Kelurahan di Kecamatan Duingingi, 2015 dan 2016	27
	Number of Population and Growth Rate of Population by Duingingi Subdistrict in Gorontalo Municipality, 2015 and 2016	27
3.2	Banyaknya Penduduk Menurut Kelurahan dan Jenis Kelamin di Kecamatan Duingingi, 2016	28
	Number of Population by Urba Village and Sex in Duingingi Subdistrict, 2016	28
3.3	Persentase Penduduk dan Kepadatan Penduduk Menurut Kelurahan di Kecamatan Duingingi, 2016	29
	Percentage of Total Population and Population Density by Urban Village in Duingingi Subdistrict, 2016.....	29
3.4	Jumlah Penduduk Menurut Kelompok Umur dan Jenis Kelamin di Kecamatan Duingingi, 2016	30
	Population by Age Group and Sex in Duingingi Subdistrict,2016	30
4	SOSIAL	31
	SOCIAL	31
4.1	PENDIDIKAN/EDUCATION	37
4.1.1	Jumlah Sekolah, Murid, Guru, dan Rasio Murid-Guru Sekolah Dasar (SD) Menurut Kelurahan di Kecamatan Duingingi,2016	37
	Number of Schools, Pupils, Teachers, and School-Teacher Ratio of Primary Schools by Urban Village in Duingingi, Subdistrict,2016	37

4.1.2	Jumlah Sekolah, Murid, Guru, dan Rasio Murid-Guru Madrasah Ibtidaiyah (MI) Menurut Kelurahan di Kecamatan Duingingi, 201638 Number of Schools, Pupils, Teachers, and School-Teacher Ratio of Madrasah Ibtidaiyah (MI) by Urban Village in Duingingi Subdistrict, 2016.....38	38
4.1.3	Jumlah Sekolah, Murid, Guru, dan Rasio Murid-Guru Sekolah Menengah Pertama (SMP) Menurut Kelurahan di Kecamatan Duingingi, 201639 Number of Schools, Pupils, Teachers, and School-Teacher Ratio of Junior High Schools by Urban Village in Duingingi Subdistrict, 2016 ...39	39
4.1.4	Jumlah Sekolah, Murid, Guru, dan Rasio Murid-Guru Madrasah Tsanawiyah (MTs) Menurut Kelurahan di Kecamatan Duingingi, 2016.....40 Number of Schools, Pupils, Teachers, and School-Teacher Ratio of Madrasah Tsanawiyah (MTs) by Urban Village in Duingingi Subdistrict, 2016.....40	40
4.1.5	Jumlah Sekolah, Murid, Guru, dan Rasio Murid-Guru Sekolah Menengah Atas (SMA) Menurut Kelurahan di Kecamatan Duingingi, 2016.....41 Number of Schools, Pupils, Teachers, and School-Teacher Ratio of Senior High Schools by Urban Village in Duingingi Subdistrict, 201641	41
4.1.6	Jumlah Sekolah, Murid, Guru, dan Rasio Murid-Guru Sekolah Menengah Kejuruan (SMK) Menurut Kelurahan di Kecamatan Duingingi, 2016.....42 Number of Schools, Pupils, Teachers, and School-Teacher Ratio of Vocational Senior High Schools by Urban Village in Duingingi Subdistrict, 2016.....42	42
4.1.7	Jumlah Sekolah, Murid, Guru, dan Rasio Murid-Guru Madrasah Aliyah (MA) Menurut Kelurahan di Kecamatan Duingingi, 201643 Number of Schools, Pupils, Teachers, and School-Teacher Ratio of Senior High Schools by Urban Village in Duingingi Subdistrict, 2016 ...43	43
4.2	KESEHATAN/HEALTH	44
4.2.1	Jumlah Fasilitas Kesehatan Menurut Kelurahan di Kecamatan Duingingi, 201644	44

	Number of Health Facilities by Urban Village in Dungingi Subdistrict, 2016	44
4.2.2	Banyaknya Tenaga Kesehatan Menurut Unit Kerja dan Sarana Pelayanan Kesehatan di Kecamatan Dungingi, 2016	45
	Number of Health Personnel by Work Units and Health Service Facilities in Dungingi Subdistrict, 2016.....	45
4.2.3	Banyaknya Kelahiran Menurut Penolong Kelahiran di Kecamatan Dungingi, 2012-2016	47
	Number of Births by Birth Attendant in Dungingi Subdistrict, 2012-2016.....	47
4.2.4	Banyaknya Balita yang Pernah Mendapat Imunisasi Menurut Kelurahan dan Jenis Imunisasi di Kecamatan Dungingi,2016	48
	Number of Children Under Five Years Ever Been Immunized by Urban Village and Type of Immunization in Dungingi Subdistrict,2016	48
4.2.5	Jumlah Kasus 10 Penyakit Terbanyak di Kecamatan Dungingi, 2016..	51
	Number of 10 Most Disease Cases in Dungingi Subdistrict, 2016	51
4.2.6	Jumlah Bayi Lahir, Bayi Berat Badan Lahir Rendah (BBLR), BBLR Dirujuk, dan Bergizi Buruk di Kecamatan Dungingi, 2014-2016.....	52
	Number of Infants Born, Infant Low Birth Weight (LBW), LBW Reffered, and Malnutrition in Dungingi Subdistrict, 2014- 2016	52
4.2.7	Jumlah Ibu Hamil, Melakukan Kunjungan, Kurang Energi Kronis dan Mendapat Zat Besi di Kecamatan Dungingi, 2014-2016	53
	Number of Pregnant Women, Do Visit, Less Energy Chronic and Received Iron Tablets (Fe) in Dungingi Subdistrict, 2014- 2016.....	53
4.2.8	Jumlah Petugas Keluarga Berencana (KKB) dan Pos Pelayanan Keluarga Berencana Desa (PPKBD) Menurut Kelurahan di Kecamatan Dungingi, 2016	54
	Number of Official Planning Clinics and Village Family Planning Service Units by Urban village in Dungingi Subdistrict,2016.....	54
4.2.9	Jumlah Pasangan Usia Subur dan Peserta KB Aktif Menurut Kelurahan di Kecamatan Dungingi, 2016	55
	Number of Eligible Couples and Family Planning Participants by Urban village in Dungingi Subdistrict, 2016	55

4.3	AGAMA/RELIGION	57
4.3.1	Persentase Penduduk Menurut Kelurahan dan Agama yang Dianut diKecamatan Dungingi, 2016	57
	Percentage of Population by Urban Village and Religion in Dungingi Subdistrict, 2016	57
4.3.2	Jumlah Tempat Peribadatan Menurut Kelurahan di Kecamatan Dungingi, 2016	58
	Number of Worship Facilities by Urban Village in Dungingi Subdistrict, 2016	58
5	PERTANIAN	59
	AGRICULTURE	59
5.1	TANAMAN PANGAN/FOOD CROPS	63
5.1.1	Luas Lahan Tegal/Kebun, Ladang/Huma. dan Lahan yang Sementara Tidak Diusahakan Menurut Kelurahan di Kecamatan Dungingi (hektar), 2016	63
	Area of Dry Field/Garden. Shifting Cultivation. Land and Temporarily Unused Land by Urban Village in Dungingi Subdistrict (hectare), 2016	63
5.1.2	Luas Panen, Produksi, dan Produktivitas Padi Sawah di Kecamatan Dungingi, 2012-2016.....	64
	Harvested Area, Production, and Productivity of Wetland Paddy in Dungingi Subdistrict, 2012-2016.....	64
5.1.3	Luas Panen, Produksi, dan Produktivitas Jagung di Kecamatan Dungingi,2012-2016	65
	Harvested Area, Production, and Productivity of Maize in Dungingi Subdistrict (tons), 2012-2016	65
5.2	HORTIKULTURA/HORTICULTURE	66
5.2.1	Luas Lahan Tanaman Sayuran Menurut Kelurahan dan Jenis Sayuran di Kecamatan Dungingi (hektar),2016	66
	Area of Vegetables by Urban Village and Kind of Plant in Dungingi Subdistrict (hectare),2016	66
5.2.2	Luas Panen Tanaman Sayuran Menurut Kelurahan dan Jenis Sayuran di Kecamatan Dungingi (hektar), 2016	67

	Harvested Area of Vegetables by Urban Village and Kind of Plant in Dungingi Subdistrict (hectare), 2016.....	67
5.2.3	Produksi Tanaman Sayuran Menurut Kelurahan dan Jenis Sayuran di Kecamatan Dungingi (ton),2016.....	68
	Production of Vegetables by Urban Village and Kind of Plant in Dungingi Subdistrict (tons),2016.....	68
5.2.4	Produksi Buah-buahan Menurut Jenis Buah di Kecamatan Dungingi (kuintal), 2012-2016.....	69
	Production of Fruits by Kind of Fruit in Dungingi Subdistrict (kwintal) ,2012-2016.....	69
5.3	PETERNAKAN/LIVESTOCK	70
	5.3.1 Populasi Ternak Menurut Jenis Ternak di Kecamatan Dungingi, 2012- 2016	70
	Livestock Population by Urban Village and Kind of Livestock in Dungingi Subdistrict, 2012-2016.....	70
5.3.2	Populasi Unggas Menurut Jenis Unggas di Kecamatan Dungingi, 2012-2016.....	71
	Poultry Population by Kind of Poultry in Dungingi Subdistrict, 2012- 2016.....	71
6	INDUSTRI	73
	INDUSTRY	73
6.1	Jumlah Perusahaan, Tenaga Kerja, dan Nilai Produksi Menurut Klasifikasi Industri di Kecamatan Dungingi, 2015.....	77
	Number of Establishment, Employees, and Production Value by Industrial Classification in Dungingi Subdistrict, 2015.....	77
7	PERDAGANGAN	79
	TRADE	79
7.1	Jumlah Pedagang Menurut Jenis di Kecamatan Dungingi, 2016.....	83
	Number of Merchants by Type in Dungingi, Subdistrict, 2016.....	83
7.2	Jumlah Sarana Perdagangan Menurut Kelurahan di Kecamatan Dungingi, 2016.....	84
	Number of Trading Facilities by Urban Village in Dungingi Subdistrict, 2016.....	84
7.3	Jumlah Koperasi Menurut Jenis Koperasi di Kecamatan Dungingi, 2016.....	85

	Number of Cooperatives by Type of Cooperative in Dungingi Subdistrict, 2016	85
8	TRANSPORTASI DAN KOMUNIKASI	87
	TRANSPORTATION AND COMMUNICATION	87
8.1	Jalan Antar Desa/Kelurahan Menurut Kelurahan dan Jenis Permukaan Terluas di Kecamatan Dungingi, 2016	91
	Length of Roads by Urban Village and Type of Road Surface, 2016....	91
8.2	Jumlah Sarana Komunikasi Menurut Kelurahan di Kecamatan Dungingi, 2016	92
	Number of Communication Facilities by Urban Village in Dungingi Subdistrict, 2016	92
9	KEUANGAN DAERAH	93
	LOCAL FINANCE	93
9.1	Target dan Realisasi Penerimaan Pajak Bumi dan Bangunan (PBB) Menurut Kelurahan di Kecamatan Dungingi.2016	97
	Target and Realization of Land and Building Tax Receipts (PBB) by Urban Village in Dungingi Subdistrict. 2016	97
10	PERBANDINGAN ANTAR KECAMATAN	99
	SUBDISTRICT COMPARISON	99
10.1	Luas Wilayah Menurut Kecamatan di Kota Gorontalo, 2016	104
	<i>Total Area by Subdistrict in Gorontalo Municipality, 2016</i>	<i>104</i>
10.2	Banyaknya Penduduk Menurut Kecamatan dan Jenis Kelamin di Kota Gorontalo, 2016	105
	Number of Population by Subdistrict and Sex in Gorontalo Municipality, 2016	105

DAFTAR GAMBAR/*LIST OF FIGURES*

	<i>halaman</i> <i>page</i>
1 Persentase Luas Wilayah Menurut Kelurahan di Kecamatan Duingingi (persen), 2016	7
Percentage Total Area by Urban Village in Duingingi Subdistrict (percent), 2016	7
2 Banyaknya Pegawai Negeri Sipil Menurut Tingkat Pendidikan yang ditamatkan di Kecamatan Duingingi, 2016	16
Number of Civil Servants by Hierarchy and Sex in Duingingi Subdistrict, 2016	16
3 Persentase Penduduk Menurut Kelurahan di Kecamatan Duingingi, 2016	26
<i>Per centation of Population by Urban Village in Duingingi Subdistrict, 2016</i>	26
4 Rasio Murid-Guru Menurut Jenjang Pendidikan di Kecamatan Duingingi, 2016	36
Net Enrolment Rate and Gross Enrolment Rate by Educational Level in Duingingi Subditrict, 2016.....	36
5 Produksi Buah-buahan Menurut Jenis Buah di Kecamatan Duingingi (ton), 2012-2016	62
<i>Production of Fruits by Kind of Fruit in Duingingi Subdistrict (tons), 2012-2016</i>	62
6 Persentase Unit Usaha per Jenis Industri di KecamatanDuingingi, 2016....	76
Per centationof Establishmentby Industrial Classification in Duingingi Subdistrict, 2016	76
7 Persentase Pedagang Menurut Jenis di Kecamatan Duingingi, 2016	82
Per centation of Merchants by Type in Duingingi Subdistrict, 2016	82

CONTENTS

8	Jumlah Sarana Komunikasi Menurut Kelurahan di Kecamatan Duingi, 2016.....	90
	<i>Number of Communication Facilities by Urban Village in Duingi Subdistrict, 2016</i>	90
9	Persentase Realisasi Penerimaan Pajak Bumi dan Bangunan (PBB) Menurut Kelurahan di Kecamatan Duingi, 2016	96
	<i>Realization Percentation of Land and Building Tax Receipts (PBB) by Urban Village in DuingiSubdistrict, 2016</i>	96
	Percentage Total Area by SubDistrict in Gorontalo Municipality (percent), 2016.....	102
11	Jumlah Penduduk Menurut Kecamatan di Kota Gorontalo, 2016.....	103
	<i>Population by Subdistrict in Gorontalo Municiplaity, 2016</i>	103

PENJELASAN UMUM/EXPLANATORY NOTES

Tanda-tanda, satuan-satuan, dan lain-lainnya yang digunakan dalam publikasi ini adalah sebagai berikut:

Symbols, measurement units, and acronyms which are used in this publication, are as follows:

1. TANDA-TANDA/SYMBOLS

Data tidak tersedia/ <i>Data not available</i>	:	...
Tidak ada atau nol / <i>Null or zero</i>	:	—
Data dapat diabaikan/ <i>Data negligible</i>	:	0
Tanda decimal/ <i>Decimal point</i>	:	,
Data tidak dapat ditampilkan/ <i>Not applicable</i>	:	NA
Angka perkiraan/ <i>Estimated figures</i>	:	e
Angka sementara/ <i>Preliminary figures</i>	:	x
Angka sangat sementara/ <i>Very preliminary figures</i>	:	xx
Angka diperbaiki/ <i>Revised figures</i>	:	r

2. SATUAN/UNITS

barel/ <i>barrel</i>	:	158,99 liter/ <i>litres</i> = 1/6,2898 m ³
hektar (ha)/ <i>hectaree (ha)</i>	:	10 000 m ²
kilometer (km)/ <i>kilometres (km)</i>	:	1 000 meter/ <i>meters</i> (m)
knot/ <i>knot</i>	:	1,8523 km/jam (km/hour)
kuintal/ <i>quintal</i>	:	100 kg
KWh	:	1 000 Watt <i>hour</i>
MWh	:	1 000 KWh
liter (untuk beras)/ <i>litre (for rice)</i>	:	0,80 kg
ons/ <i>ounce</i>	:	28,31 gram/ <i>grams</i>
ton	:	1 000 kg

Satuan lain: buah, dus, butir, helai/lembar, kaleng, batang, pulsa, ton kilometer (ton-km), jam, menit, persen (%).

Other units: unit, pack, pieces, sheet, tin, pulse, ton-kilometres(ton-km), hour, minute, percent (%).

Perbedaan angka di belakang koma disebabkan oleh pembulatan angka.

The difference in decimal numbers is caused by rounding.



KECAMATAN DUNGINGI



Dungingi Subdistrict

Kepadatan Penduduk Per Km² Menurut Kelurahan di Kecamatan Kota Barat, 2016

*Population Density Per sq.km by Urban Village
in Dungingi Subdistrict, 2016*

Kepadatan Penduduk
Kecamatan Dungingi
sebesar 5.138 jiwa/km².

Population Density
Dungingi Subdistrict of
5.138 inhabitants /
sq.km.

Kelurahan paling padat
adalah Kelurahan
Tumulobutao Selatan,
yaitu 10.953
jiwa/km².

*The most densely
populated Urban Village
is Tumulobutao Selatan,
whic 10.953 inhabitant/
sq.km.*



- >7.000 jiwa/km² (inhabitant/sq.km)
- 4.000-7.000 jiwa/km² (inhabitant/sq.km)
- < 4.000 jiwa/km² (inhabitant/sq.km)

Credit to : Freepik.com

Sumber : Kecamatan Dungingi dalam Angka 2017
Source Dungingi Subdistrict in Figure 2017



BADAN PUSAT STATISTIK
KOTA GORONTALO

1

GEOGRAFI

Geography



ULASAN**DESCRIPTION**

Berdasarkan posisi geografisnya, Kecamatan Dungingi memiliki batas-batas: Utara – Kabupaten Gorontalo dan Kecamatan Sibatana; Selatan – Kecamatan Kota Selatan dan Kecamatan Kota Barat; Barat – Kabupaten Gorontalo; Timur – Kecamatan Kota Selatan dan Kota Tengah.

In terms of geographic position, Xxx Subdistrict has boundaries as follows: North – Gorontalo Regency and Sibatana Subdistrict; South – Kota selatan Subdistrict and Kota Barat Subdistrict; West – Gorontalo Regency; East – Kota Selatan Subdistrict and Kota Tengah Subdistrict.

Kecamatan Dungingi terdiri dari 5 Kelurahan, yaitu:

Dungingi Subdistrict has 5 urban village, they are:

- Kelurahan Tuladenggi
- Kelurahan Libuo
- Kelurahan Tomulabutao
- Kelurahan Huangobotu
- Kelurahan Tomulabutao Selatan

- *Tuladenggi Urban Village*
- *Libuo Urban Village*
- *Tomulabutao Urban Village*
- *Huangobotu Urban Village*
- *Tomulabutao Selatan Urban Village*

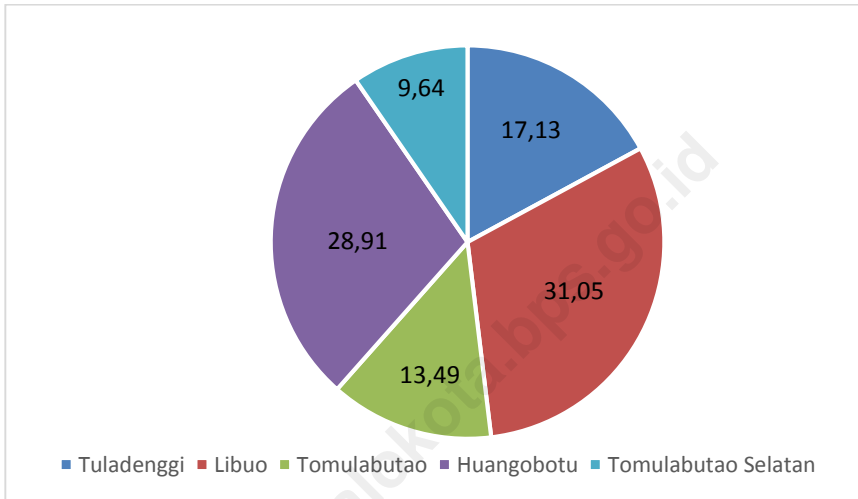
Luas Kecamatan Dungingi secara keseluruhan adalah 4,67 km². Jika dibandingkan dengan wilayah Kota Gorontalo, luas kecamatan ini sebesar 5,91 persen. Sedangkan kelurahan terluas di kecamatan Dungingi adalah kelurahan Libuo dan kelurahan yang memiliki luas

The areas of Dungingi Subdistrict, at whole, is 4,67 km². If it is compared with Gorontalo Municipality, this subdistrict area just of 5,91 percent. And the urban village with the largest area is Libuo urban village and the smallest one is Tomulabutao Selatan urban village.

terkecil adalah kelurahan
Tomulabutao Selatan.

<http://gorontalokota.bps.go.id>

Gambar 1 **Persentase Luas Wilayah Menurut Kelurahan di Kecamatan Dungingi (persen), 2016**
Percentage Total Area by Urban Village in Dungingi Subdistrict (percent), 2016



Sumber : Kantor KecamatanDungingi

Source : *Subdistrict Office of Dungingi*

Tabel 1.1 **Batas Wilayah Administrasi Kecamatan Dungingi, 2016**
Table **Administrative Borders of Dungingi Subdistrict, 2016**

Batas Borders	Wilayah Region
(1)	(2)
Sebelah Utara <i>To The North With</i>	Kabupaten Gorontalo dan Kecamatan Sibatana <i>Gorontalo Regency and Sibatana Subdistrict</i>
Sebelah Timur <i>To The East With</i>	Kecamatan Kota Selatan dan Kecamatan Kota Tengah <i>Kota Selatan Subdistrict and Kota Tengah Subdistrict</i>
Sebelah Selatan <i>To The South With</i>	Kecamatan Kota Selatan dan Kecamatan Kota Barat <i>Kota Selatan Subdistrict and Kota Barat Subdistrict</i>
Sebelah Barat <i>To The West With</i>	Kabupaten Gorontalo <i>Gorontalo Regency</i>

Sumber : Kantor KecamatanDungingi

Source : *Subdistrict Office of Dungingi*

Tabel 1.2 Luas Wilayah dan Persentase terhadap Luas Kecamatan Menurut Keluarahan di Kecamatan Duingi, 2016
Table Area dan Percentage to District Area by Urban Village in Duingi Subdistrict, 2016

Keluarahan <i>Urban Village</i>	Luas (km ²) Total Area (square.km)	Persentase Percentage
(1)	(2)	(3)
1. Tuladenggi	17,13	17,13
2. Libuo	31,05	31,05
3. Tomulabutao	13,49	13,49
4. Huangobotu	28,91	28,91
5. Tomulabutao Selatan	9,64	9,64
Kecamatan Duingi Duingi Subdistrict	4,67	100,00

Sumber : Kantor Kecamatan Duingi

Source : Subdistrict Office of Duingi

Tabel 1.3 Tinggi Wilayah di Atas Permukaan Laut (DPL) Menurut Kelurahan di Kecamatan Dungingi, 2016
Table Height Above Mean Sea Level (AMSL) by Urban Village in Dungingi Subdistrict, 2016

Kelurahan <i>Urban Village</i>	Ibukota Kecamatan <i>Capital of Subdistrict</i>	Tinggi/Height (meter)
(1)	(2)	(3)
1. Tuladenggi		7
2. Libuo		7
3. Tomulabutao	Huangobotu	13
4. Huangobotu		12
5. Tomulabutao Selatan		13

Sumber : Kantor KecamatanDungingi

Source : *Subdistrict Office of Dungingi*

Tabel 1.4 Jarak dari Kelurahan ke Ibukota Kecamatan di
Table Kecamatan Dungingi (km), 2016
*Distance between Village and Subdistrict Capital
 in Dungingi Subdistrict (km), 2016*

KelurahanUrban Village	Ibukota Kecamatan Capital of Subdistrict	Jarak ke Ibukota Kecamatan Distance to Subdistrict Capital (km)
(1)	(2)	(3)
1. Tuladenggi		1,6
2. Libuo		1,2
3. Tomulabutao	Huangobotu	1,0
4. Tomulabutao Selatan		0,5

Sumber : Kantor KecamatanDungingi

Source : Subdistrict Office of Dungingi

2 PEMERINTAHAN

Government



ULASAN

DESCRIPTION

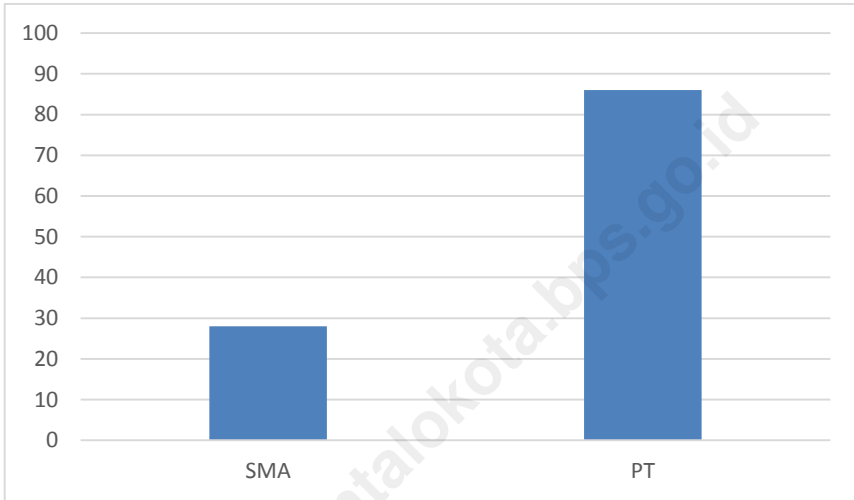
Kecamatan Duingi terdiri dari 5 kelurahan, 20 rukun warga (RW), dan 52 rukun tetangga (RT). Kelurahan Huangobotu adalah ibu kota dari Kecamatan Duingi. Kelurahan Libuo merupakan kelurahan dengan jumlah RW terbanyak yaitu 6 RW. Kelurahan Huangobotu memiliki jumlah RT terbanyak di Kecamatan Duingi yakni sebanyak 15 RT.

Duingi Subdistrict consists of Xurban villages, 20 hamlet (RW), and 52 neighborhood (RT). Huangobotu urban village is the capital of Duingi Subdistrict. Libuo Urban Village has the highest number of RW that is 6. That sub-districts also have the highest number of RT in Duingi Subdistrict that is 15.

Jumlah PNS di lingkungan pemerintah se-Kecamatan Duingi sebanyak 114 orang, yang terbagi ke dalam empat golongan kepangkatan yakni Golongan I sebanyak 0 persen, Golongan II sebanyak 27 persen, Golongan III sebanyak 64 persen, dan Golongan IV sebanyak 2 persen. Dilihat menurut tingkat pendidikan yang ditamatkan, sebagian besar PNS di lingkungan pemerintah kelurahan se-Kecamatan Duingi merupakan lulusan PT yang jumlahnya mencapai 75 persen dari total PNS yang ada.

The number of civil servants in the sub-district government of the 114 is people, divided into four classes of rank namely Rank I as much as 0 percent, Rank II as much as 27 percent, Rank III 64 percent and Rank IV 2 percent. Judging by the level of education that is resolved, most civil servants in urban village government neighborhoods in the Duingi Subdistrict is a graduate of University which amounts to 75 percent of the total civil servants.

Gambar 2 Banyaknya Pegawai Negeri Sipil Menurut Tingkat Pendidikan yang ditamatkan di Kecamatan Duingi, 2016
Picture Banyaknya Pegawai Negeri Sipil Menurut Tingkat Pendidikan yang ditamatkan di Kecamatan Duingi, 2016
Number of Civil Servants by Hierarchy and Sex in Duingi Subdistrict, 2016



Sumber : Kantor Kecamatan Duingi

Source : *Subdistrict Office of Duingi*

2.1 WILAYAH ADMINISTRATIF/ADMINISTRATIVE AREA

Tabel 2.1.1 Banyaknya RW dan RT Menurut Kelurahan di Kecamatan Dungingi, 2016
Number of Hamlet and Neighborhood by Urban Village in Dungingi Subdistrict, 2016

	Kelurahan <i>Urban Village</i>	RW <i>Hamlet</i>	RT <i>Neighborhood</i>
	(1)	(2)	(3)
1	Tuladenggi	2	4
2	Libuo	6	14
3	Tomulabutao	2	6
4	Huangobotu	5	15
5	Tomulabutao Selatan	5	13
	Kecamatan Dungingi <i>Dungingi Subdistrict</i>	20	52

Sumber : Kantor Kecamatan Dungingi

Source : *Subdistrict Office of Dungingi*

Tabel 2.1.2 Klasifikasi Kelurahan di Kecamatan Dungingi, 2016
Table *Urban Village Classification in Dungingi Subdistrict, 2016*

	Kelurahan <i>Village</i>	Swadaya <i>Self-Supporting</i>	Swakarsa	Swasembada <i>Self-Sufficiency</i>
	(1)	(2)	(3)	(4)
1	Tuladengi	-	√	-
2	Libuo	-	√	-
3	Tomulabutao	-	√	-
4	Huangobotu	-	√	-
5	Tomulabutao Selatan	-	√	-

Sumber : Kantor Kecamatan Dungingi

Source : *Subdistrict Office of Dungingi*

2.2 PEGAWAI NEGERI SIPIL/CIVIL SERVANTS

Tabel 2.2.1 Jumlah Pegawai Negeri Sipil Menurut Dinas/Instansi Pemerintah dan Jenis Kelamin di Kecamatan Dungingi, 2016
Number of Civil Servants by Institution/Office and Sex in Dungingi Subdistrict, 2016

	Dinas/Instansi Pemerintah <i>Governmental Institution</i>	Jenis Kelamin <i>Sex</i>		
		Laki-Laki <i>Male</i>	Perempuan <i>Female</i>	Jumlah <i>Total</i>
	(1)	(2)	(3)	(4)
1	Kantor Kecamatan Dungingi	6	16	22
2	Kantor Urusan Agama	4	4	8
3	Kantor Diknas Kecamatan	2	7	9
4	Pusat Kesehatan Masyarakat	5	36	41
5	Kantor Lurah Tuladenggi	4	3	7
6	Kantor Lurah Libuo	2	5	7
7	Kantor Lurah Tomulabutao	2	6	8
8	Kantor Lurah Huangobotu	4	2	6
9	Kantor Lurah Tomulabutao Selatan	2	4	6
	Jumlah/Total	31	83	114

Sumber : Kantor Kecamatan Dungingi

Source : *Subdistrict Office of Dungingi*

Tabel 2.2.2 Jumlah Pegawai Negeri Sipil Menurut Dinas/Instansi Pemerintah dan Tingkat Pendidikan di Kecamatan Dungingi, 2016
Number of Civil Servants by Institution/Office and Education in Dungingi Subdistrict, 2016

Dinas/Instansi Pemerintah <i>Governmental Institution</i>	PNS			
	SD	SMP	SMA	PT
(1)	(2)	(3)	(4)	(5)
1 Kantor Kecamatan Dungingi	-	-	6	16
2 Kantor Urusan Agama	-	-	3	5
3 Kantor Diknas Kecamatan	-	-	4	5
4 Pusat Kesehatan Masyarakat	-	-	2	39
5 Kantor Lurah Tuladenggi	-	-	2	5
6 Kantor Lurah Libuo	-	-	3	4
7 Kantor Lurah Tomulabutao	-	-	5	3
8 Kantor Lurah Huangobotu	-	-	2	4
9 Kantor Lurah Tomulabutao Selatan	-	-	1	5
Jumlah/Total	-	-	28	86

Sumber : Kantor Kecamatan Dungingi

Source : Subdistrict Office of Dungingi

**Tabel 2.2.3 Jumlah Pegawai Negeri Sipil Menurut Golongan
Kepangkatan dan Jenis Kelamin di Kecamatan
Gorontalo, 2016**
*Number of Civil Servants by Hierarchy and Sex in XXX
Subdistrict, 2016*

Golongan Kepangkatan <i>Hierarchy</i>	Jenis Kelamin/ <i>Sex</i>		
	Laki-Laki <i>Male</i>	Perempuan <i>Female</i>	Jumlah <i>Total</i>
(1)	(2)	(3)	(4)
I/A (Juru Muda)	-	-	-
I/B (Juru Muda Tingkat I)	-	-	-
I/C (Juru)	-	-	-
I/D (Juru Tingkat I)	-	-	-
Golongan I/Range I	-	-	-
II/A (Pengatur Muda)	2	6	8
II/B (Pengatur Muda Tingkat I)	1	5	6
II/C (Pengatur)	1	10	11
II/D (Pengatur Tingkat I)	1	5	6
Golongan II/Range II			
III/A (Penata Muda)	5	12	13
III/B (Penata Muda Tingkat I)	10	14	22
III/C (Penata)	9	18	26
III/D (Penata Tingkat I)	3	9	12
Golongan III/Range III			
IV/A (Pembina)	-	3	3
IV/B (Pembina Tingkat I)	-	-	-
IV/C (Pembina Utama Muda)	-	-	-
IV/D (Pembina Tutama Madya I)	-	-	-
IV/E (Pembina Utama)	-	-	-
Golongan IV/Range IV			
Jumlah/Total	32	82	114

Sumber : Kantor Kecamatan Duingingi

Source : Subdistrict Office of Duingingi

3

KEPENDUDUKAN

Population



ULASAN

Sumber utama data kependudukan pada buku ini adalah dari Dinas Kependudukan dan Pencatatan Sipil Kota Gorontalo. Selain itu pada buku ini juga digunakan data Sensus Penduduk. Sensus Penduduk dilaksanakan sepuluh tahun sekali. Sejak Indonesia merdeka, Sensus Penduduk telah dilaksanakan 6 kali yaitu tahun 1961, 1971, 1980, 1990, 2000, dan 2010.

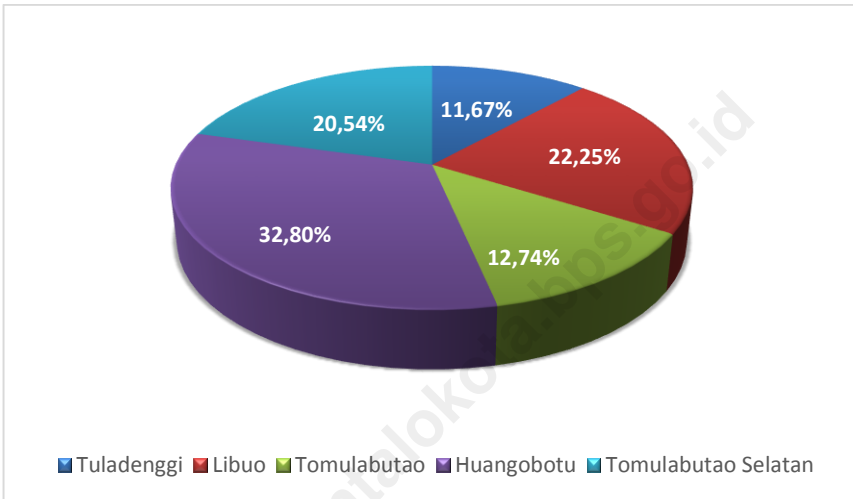
Menurut hasil Registrasi Penduduk 2016, penduduk Kecamatan Duingingi Tahun 2016 berjumlah 23.996 jiwa. Adapun tingkat kepadatan penduduk per km² sebesar 5.138 jiwa. Kelurahan terpadat di Kecamatan Duingingi adalah Kelurahan Tomulabutao Selatan dengan tingkat kepadatan penduduk sebesar 10.953 jiwa/ km². Sementara itu, Kelurahan Tuladenggi memiliki tingkat kepadatan penduduk terkecil yakni sebesar 3.501 jiwa/ km².

DESCRIPTION

The main source of population data in this book is from the Office of Population and Civil Registration of Gorontalo Municipality. In addition to this book also used Population Census data. The Population Census is carried out every ten years. Since Indonesia's independence, the Population Census has been conducted 6 times, namely 1961, 1971, 1980, 1990, 2000, and 2010.

According to the results of the Population Registration 2016, the population of Duingingi 23.996 inhabitants. The level of population density per km² is 5.138inhabitant. The densest urban village of Tomulabutao Selatan is Duingingi Sub-district with population density of 10.953inhabitant / km². Meanwhile, Tuladenggi urban village has the smallest population density of 3.501inhabitant / km².

Gambar 3 Persentase Penduduk Menurut Kelurahan di Kecamatan Duingi, 2016
Picture **Percentage of Population by Urban Village in Duingi Subdistrict, 2016**



Sumber : Dinas Kependudukan dan Catatan Sipil Kota Gorontalo

Source : *Department of Population and Civil Records and of Gorontalo Municipality*

Tabel 3.1 Jumlah Penduduk dan Laju Pertumbuhan Penduduk Menurut Kelurahan di Kecamatan Dungingi, 2015 dan 2016
Number of Population and Growth Rate of Population by Dungingi Subdistrict in Gorontalo Municipality, 2015 and 2016

Kelurahan <i>Urban Village</i>	Jumlah Penduduk <i>Population</i>		Laju Pertumbuhan Penduduk per Tahun <i>Annual Population Growth Rate (%)</i>
	2015	2016	2015-2016
(1)	(2)	(3)	(5)
1 Tuladenggi	2 626	2 801	6,66
2 Libuo	5 568	5 339	-4,11
3 Tomulabutao	3 079	3 057	-0,71
4 Huangobotu	8 202	7 870	-4,05
5 Tomulabutao Selatan	5 333	4 929	-7,58
Kecamatan Dungingi <i>Dungingi Subdistrict</i>	24 808	23 996	-3,27

Sumber : Dinas Kependudukan dan Catatan Sipil Kota Gorontalo

Source : Department of Population and Civil Records and of Gorontalo Municipality

Tabel 3.2 Banyaknya Penduduk Menurut Kelurahan dan Jenis Kelamin di Kecamatan Dungingi, 2016
Table *Number of Population by Urba Village and Sex in Dungingi Subdistrict, 2016*

Kelurahan <i>Urban Village</i>	Jenis Kelamin (ribu) <i>Sex (thousand)</i>			Rasio Jenis Kelamin <i>Sex Ratio</i>
	Laki-Laki <i>Male</i>	Perempuan <i>Female</i>	Jumlah <i>Total</i>	
(1)	(2)	(3)	(4)	(5)
1 Tuladenggi	1 377	1 424	2 801	97
2 Libuo	2 656	2 683	5 339	99
3 Tomulabutao	1 523	1 534	3 057	99
4 Huangobotu	3 969	3 901	7 870	102
5 Tomulabutao Selatan	2 389	2 540	4 929	94
Kecamatan Dungingi Dungingi Subdistrict	11 914	12 082	23 996	99

Sumber : Dinas Kependudukan dan Catatan Sipil Kota Gorontalo

Source : *Department of Population and Civil Records and of Gorontalo Municipality*

Tabel 3.3 **Persentase Penduduk dan Kepadatan Penduduk Menurut Kelurahan di Kecamatan Dungingi, 2016**
Percentage of Total Population and Population Density by Urban Village in Dungingi Subdistrict, 2016

Kelurahan <i>Urban Village</i>	Persentase Penduduk <i>Percentage of Total Population</i>	Kepadatan Penduduk per km² <i>Population Density per sq.km</i>
(1)	(2)	(3)
1 Tuladenggi	11,67	3 501
2 Libuo	22,25	3 682
3 Tomulabutao	12,74	4 852
4 Huangobotu	32,80	5 830
5 Tomulabutao Selatan	20,54	10 953
Kecamatan Dungingi <i>Dungingi Subdistrict</i>	100,00	5 138

Sumber : Dinas Kependudukan dan Catatan Sipil Kota Gorontalo

Source : Department of Population and Civil Records and of Gorontalo Municipality

Tabel 3.4 Jumlah Penduduk Menurut Kelompok Umur dan Jenis Kelamin di Kecamatan Dungingi, 2016
Table Population by Age Group and Sex in Dungingi Subdistrict, 2016

Kelompok Umur Age Group	Jenis Kelamin/Sex		
	Laki-Laki Male	Perempuan Female	Jumlah Total
(1)	(2)	(3)	(4)
0-4	979	919	1 898
5-9	1 135	1 054	2 189
10-14	1 255	1 175	2 430
15-19	1 136	1 094	2 230
20-24	1 036	1 026	2 062
25-29	963	972	1 935
30-34	1 025	1 090	2 115
35-39	926	910	1 836
40-44	924	988	1 912
45-49	786	855	1 641
50-54	558	699	1 3577
55-59	495	512	1 007
60-64	298	358	656
65+	298	430	728
Jumlah/Total	11 914	12 082	23 996

Sumber : Dinas Kependudukan dan Catatan Sipil Kota Gorontalo

Source : Department of Population and Civil Records and of Gorontalo Municipality

4 SOSIAL Social



ULASAN**DESCRIPTION****1. Pendidikan**

Salah satu faktor utama keberhasilan pembangunan di suatu negara adalah tersedianya cukup sumber daya manusia (SDM) yang berkualitas. Merujuk pada amanat UUD 1945 beserta amandemennya (pasal 31 ayat 2), maka melalui jalur pendidikan pemerintah secara konsisten berupaya meningkatkan SDM penduduk Indonesia. Program wajib belajar 6 tahun dan 12 tahun dan berbagai program pendukung lainnya adalah bagian dari upaya pemerintah mempercepat peningkatan kualitas SDM, yang pada akhirnya akan menciptakan SDM yang tangguh, yang siap bersaing di era globalisasi. Peningkatan SDM sekarang ini lebih difokuskan pada pemberian kesempatan seluas-luasnya kepada penduduk untuk mengecap pendidikan, terutama penduduk kelompok usia sekolah (umur 7-24 tahun).

Ketersediaan fasilitas pendidikan baik sarana maupun prasarana akan sangat menunjang dalam meningkatkan mutu pendidikan. Tabel 4.1.1 sampai Tabel 4.1.6 memuat data tentang jumlah sekolah, murid, guru, dan rasio murid-guru dari tingkat taman kanak-kanak

1. Education

The quality of human resources is one of important factor in supporting the success of development. Referring to the 1945 Constitution mandate (as stated in article no. 31 point 2), then through education, the government is consistently trying to increase the quality of human resources. Compulsory education 6 and 12 years, and other education supporting programs are among the efforts of the government in accelerating the goals, i.e to enhance the quality of human resources, who could compete in globalization era. The increasing of human resources quality provides a huge opportunity to everyone to attain education evenly, particularly for those in school age population (7-24 years old).

Availability of educational facilities both facilities and infrastructure will greatly support in improving the quality of education. Table 4.1.1 to Table 4.1.6 contains data on the number of schools, pupils, teachers, and pupil-teacher ratios from the kindergarten level through high

sampai SMA. Pada Tahun Ajaran 2016/2017, di Kecamatan Dungingi terdapat 10 SD, 1 MI, 1 SMP, 1 Mts, dan 1 MA. Sarana pendidikan seperti SMA dan SMK belum ada di kecamatan Hulonthalangi. Adapun rasio murid-guru untuk masing-masing jenjang pendidikan yang ada di Kecamatan Hulonthalangi secara berturut-turut yakni 21, 18, 18, 10, dan 9.

2. Kesehatan

Pembangunan bidang kesehatan meliputi seluruh siklus atau tahapan kehidupan manusia. Bila pembangunan kesehatan berhasil dengan baik maka secara langsung atau tidak langsung akan terjadi peningkatan kesejahteraan rakyat. Mempertimbangkan bahwa pembangunan bidang kesehatan merupakan bagian yang sangat penting dari ajang peningkatan SDM penduduk Indonesia, maka program-program kesehatan telah dimulai atau bahkan lebih diprioritaskan pada calon generasi penerus, khususnya calon bayi dan anak usia dibawah lima tahun (balita). Pentingnya pembangunan bidang kesehatan ini paling tidak tercermin dari deklarasi *Millennium Development Goals* (MDGs) yang mana lebih dari sepertiga indikatornya menyangkut bidang kesehatan.

Ketersediaan fasilitas Kesehatan

school. In the academic year 2016/2017, in the Dungingi Subdistrict there are 10 SD, 1 MI, 1 SMP, 1 Mts, and 1 MA. Education facilities such as MA and SMK are not yet available in Hulonthalangi subdistricts. The student-teacher ratio for each level of education in the Hulonthalangi Sub-districts is 21, 18, 18, 10, dan 9, respectively.

2. Health

The health development comprises all stages or life cycles of human life. The improvement in health development will give impacts to the increasing of the society welfare. Regarding that health development plays an important role in the efforts to increase Indonesia Human Resources, the health programs are mostly aimed to the next generations, especially for children under five years of age. The important thing of health development is at least reflected at the declaration of Millennium Development Goals (MDGs) which more than one-third indicators are related to health

Availability of health facilities both

baik sarana maupun prasarana akan sangat menunjang dalam meningkatkan mutu kesehatan. Pada Tahun 2016, Di Kecamatan Duingi terdapat 1 Puskesmas, 10 Posyandu dan 1 Polindes

facilities and infrastructure will be very supportive in improving the quality of health. In 2016, In Duingi Subdistrict there 1 Health Center, 10 Child Health Center, and 1 Village Maternity.

Salah satu cara untuk menekan laju pertumbuhan penduduk adalah melalui program Keluarga Berencana (KB). Pada Tahun 2016, terdapat 3.061 Pasangan Usia Subur (PUS) dan 2.428 peserta KB Aktif. Sebagian besar peserta KB Aktif menggunakan KB Suntik sebagai alat kontrasepsi.

One way to suppress population growth rate is through Family Planning (KB) program. In the Year 2016, there are 3.061 Pairs of Age Fertile (EFA) and 2.428 peserta KB Active. Most of the active family planning participants used injecting KB as a contraceptive.

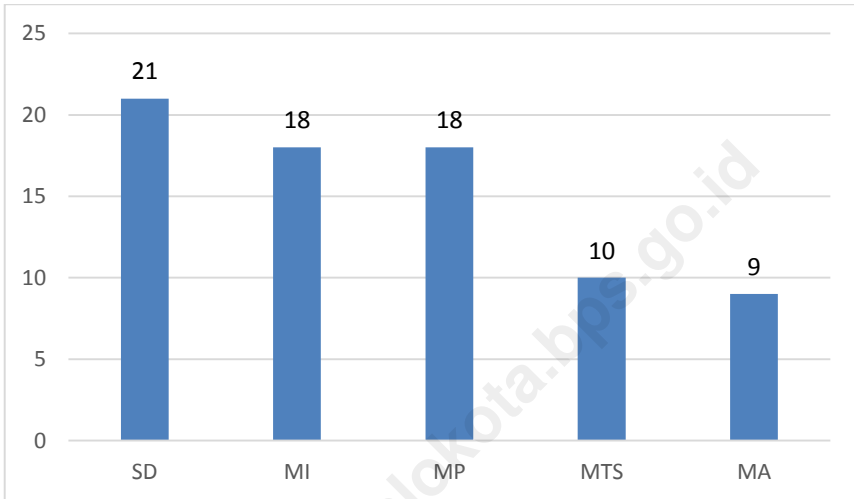
3. Agama

Kebebasan beragama merupakan hak asasi manusia yang wajib dijamin oleh Pemerintah. Pada Tahun 2016, sebagian penduduk di Kecamatan Duingi memeluk Agama Islam yakni sebesar 96,71 persen. Sementara itu, 2,49 persen memeluk protestan, 0,47 memeluk Katolik, 0,11 persen memeluk Hindu, dan 0,23 persen memeluk Budha.

3. Religion

Freedom of religion is a basic human right that must be guaranteed by the Government. In 2016, some residents in Duingi Subdistrict embraced Islam as much as 96,71 percent. Meanwhile, 2,49 percent embraced Protestants, 0,47 embraced Catholics, 0,11 percent embraced Hinduism, and 0,23 percent embraced Buddhism.

Gambar 4 Rasio Murid-Guru Menurut Jenjang Pendidikan di Kecamatan Dungingi, 2016
Picture **Net Enrolment Rate and Gross Enrolment Rate by Educational Level in Dungingi Subditrict, 2016**



Sumber : Dinas Pendidikan Kota Gorontalo
Source : Education Service of Gorontalo Municipality

4.1 PENDIDIKAN/EDUCATION

Tabel 4.1.1 Jumlah Sekolah, Murid, Guru, dan Rasio Murid-Guru Sekolah Dasar (SD) Menurut Kelurahan di Kecamatan Duingingi, 2016
Number of Schools, Pupils, Teachers, and School-Teacher Ratio of Primary Schools by Urban Village in Duingingi, Subdistrict, 2016

Kelurahan <i>Urban Village</i>	Sekolah <i>Schools</i>	Murid <i>Students</i>			Guru <i>Teachers</i>			Rasio Murid- Guru <i>Pupil- Teacher Ratio</i>
		L/M	P/F	L+P M+F	L/M	P/F	L+P M+F	
(1)	(2)	(3)	(4)	(5)	(6)	(7)	(8)	
1 Tuladenggi	1	75	86	161	0	8	8	20
2 Libuo	4	365	317	682	4	30	34	20
3 Tomulabutao	3	364	354	718	8	28	36	20
4 Huangobotu	2	199	178	377	2	14	16	24
5 Tomulabutao Selatan	-	-	-	-	-	-	-	-
Kecamatan Duingingi Duingingi Subdistrict	10	1 003	935	1 938	14	80	94	21

Sumber : Dinas Pendidikan Kota Gorontalo

Source : Education Service of Gorontalo Municipality

Tabel 4.1.2 Jumlah Sekolah, Murid, Guru, dan Rasio Murid-Guru Madrasah Ibtidaiyah (MI) Menurut Kelurahan di Kecamatan Dungingi, 2016
Number of Schools, Pupils, Teachers, and School-Teacher Ratio of Madrasah Ibtidaiyah (MI) by Urban Village in Dungingi Subdistrict, 2016

Kelurahan <i>Urban Village</i>	Sekolah <i>Schools</i>	Murid <i>Students</i>			Guru <i>Teachers</i>			Rasio Murid- Guru <i>Pupil- Teacher Ratio</i>
		L/M	P/F	L+P M+F	L/M	P/F	L+P M+F	
(1)	(2)	(3)	(4)	(5)	(6)	(7)	(8)	
1 Tuladenggi	-	-	-	-	-	-	-	
2 Libuo	-	-	-	-	-	-	-	
3 Tomulabutao	1	60	66	126	2	5	7	
4 Huangobotu	-	-	-	-	-	-	-	
5 Tomulabutao Selatan	-	-	-	-	-	-	-	
Kecamatan Dungingi Dungingi Subdistrict	1	60	66	126	2	5	7	

Sumber : Dinas Pendidikan Kota Gorontalo

Source : *Education Service of Gorontalo Municipality*

Tabel 4.1.3 Jumlah Sekolah, Murid, Guru, dan Rasio Murid-Guru Sekolah Menengah Pertama (SMP) Menurut Kelurahan di Kecamatan Dungingi, 2016
Number of Schools, Pupils, Teachers, and School-Teacher Ratio of Junior High Schools by Urban Village in Dungingi Subdistrict, 2016

Kelurahan <i>Urban Village</i>	Sekolah <i>Schools</i>	Murid <i>Students</i>			Guru <i>Teachers</i>			Rasio Murid- Guru <i>Pupil- Teacher Ratio</i>
		L/M	P/F	L+P M+F	L/M	P/F	L+P M+F	
(1)	(2)	(3)	(4)	(5)	(6)	(7)	(8)	
1 Tuladengi	-	-	-	-	-	-	-	
2 Libuo	-	-	-	-	-	-	-	
3 Tomulabutao	-	-	-	-	-	-	-	
4 Huangobotu	1	226	184	410	6	17	23	
5 Tomulabutao Selatan	-	-	-	-	-	-	-	
Kecamatan Dungingi Dungingi Subdistrict	1	226	184	410	6	17	23	

Sumber : Dinas Pendidikan Kota Gorontalo

Source : Education Service of Gorontalo Municipality

Tabel 4.1.4 Jumlah Sekolah, Murid, Guru, dan Rasio Murid-Guru Madrasah Tsanawiyah (MTs) Menurut Kelurahan di Kecamatan Dungingi, 2016
Number of Schools, Pupils, Teachers, and School-Teacher Ratio of Madrasah Tsanawiyah (MTs) by Urban Village in Dungingi Subdistrict, 2016

Kelurahan <i>Urban Village</i>	Sekolah <i>Schools</i>	Murid <i>Students</i>			Guru <i>Teachers</i>			Rasio Murid- Guru <i>Pupil- Teacher Ratio</i>
		L/M	P/F	L+P M+F	L/M	P/F	L+P M+F	
(1)	(2)	(3)	(4)	(5)	(6)	(7)	(7)	
1 Tuladenggi	-	-	-	-	-	-	-	
2 Libuo	-	-	-	-	-	-	-	
3 Tomulabutao	1	55	60	115	2	9	11	
4 Huangobotu	-	-	-	-	-	-	-	
5 Tomulabutao Selatan	-	-	-	-	-	-	-	
Kecamatan Dungingi Dungingi Subdistrict	1	55	60	115	2	9	11	

Sumber : Dinas Pendidikan Kota Gorontalo

Source : Education Service of Gorontalo Municipality

Tabel 4.1.5 Jumlah Sekolah, Murid, Guru, dan Rasio Murid-Guru Sekolah Menengah Atas (SMA) Menurut Kelurahan di Kecamatan Dungingi, 2016
Number of Schools, Pupils, Teachers, and School-Teacher Ratio of Senior High Schools by Urban Village in Dungingi Subdistrict, 2016

Kelurahan <i>Urban Village</i>	Sekolah <i>Schools</i>	Murid <i>Students</i>			Guru <i>Teachers</i>			Rasio Murid- Guru <i>Pupil- Teacher Ratio</i>
		L/M	P/F	L+P M+F	L/M	P/F	L+P M+F	
(1)	(2)	(3)	(4)	(5)	(6)	(7)	(7)	
1 Tuladengi	-	-	-	-	-	-	-	
2 Libuo	-	-	-	-	-	-	-	
3 Tomulabutao	-	-	-	-	-	-	-	
4 Huangobotu	-	-	-	-	-	-	-	
5 Tomulabutao Selatan	-	-	-	-	-	-	-	
Kecamatan Dungingi Dungingi Subdistrict	-	-	-	-	-	-	-	

Sumber : Dinas Pendidikan Kota Gorontalo

Source : *Education Service of Gorontalo Municipality*

Tabel 4.1.6 Jumlah Sekolah, Murid, Guru, dan Rasio Murid-Guru Sekolah Menengah Kejuruan (SMK) Menurut Kelurahan di Kecamatan Dungingi, 2016
Number of Schools, Pupils, Teachers, and School-Teacher Ratio of Vocational Senior High Schools by Urban Village in Dungingi Subdistrict, 2016

Kelurahan <i>Urban Village</i>	Sekolah <i>Schools</i>	Murid <i>Students</i>			Guru <i>Teachers</i>			Rasio Murid- Guru <i>Pupil- Teacher Ratio</i>
		L/M	P/F	L+P M+F	L/M	P/F	L+P M+F	
(1)	(2)	(3)	(4)	(5)	(6)	(7)	(7)	
1 Tuladenggi	-	-	-	-	-	-	-	
2 Libuo	-	-	-	-	-	-	-	
3 Tomulabutao	-	-	-	-	-	-	-	
4 Huangobotu	-	-	-	-	-	-	-	
5 Tomulabutao Selatan	-	-	-	-	-	-	-	
Kecamatan Dungingi Dungingi Subdistrict	-	-	-	-	-	-	-	

Sumber : Dinas Pendidikan Kota Gorontalo

Source : Education Service of Gorontalo Municipality

Tabel 4.1.7 Jumlah Sekolah, Murid, Guru, dan Rasio Murid-Guru Madrasah Aliyah (MA) Menurut Kelurahan di Kecamatan Dungingi, 2016
Number of Schools, Pupils, Teachers, and School-Teacher Ratio of Senior High Schools by Urban Village in Dungingi Subdistrict, 2016

Kelurahan <i>Urban Village</i>	Sekolah <i>Schools</i>	Murid <i>Students</i>			Guru <i>Teachers</i>			Rasio Murid- Guru <i>Pupil- Teacher Ratio</i>
		L/M	P/F	L+P M+F	L/M	P/F	L+P M+F	
(1)	(2)	(3)	(4)	(5)	(6)	(7)	(8)	
1 Tuladengi	-	-	-	-	-	-	-	
2 Libuo	-	-	-	-	-	-	-	
3 Tomulabutao	1	30	24	54	2	4	6	
4 Huangobotu	-	-	-	-	-	-	-	
5 Tomulabutao Selatan	-	-	-	-	-	-	-	
Kecamatan Dungingi Dungingi Subdistrict	1	30	24	54	2	4	6	

Sumber : Dinas Pendidikan Kota Gorontalo

Source : Education Service of Gorontalo Municipality

4.2 KESEHATAN/HEALTH

Tabel 4.2.1 Jumlah Fasilitas Kesehatan Menurut Kelurahan di Kecamatan Dungingi, 2016
Number of Health Facilities by Urban Village in Dungingi Subdistrict, 2016

Kelurahan <i>Urban Village</i>	Rumah Sakit <i>Hospital</i>	Rumah Bersalin <i>Maternity Hospital</i>	Pukesmas <i>Public Health Center</i>	Posyandu <i>Maternal & Child Health Center</i>	Klinik/Balai Kesehatan <i>Clinic/Health Center</i>	Polindes <i>Village Maternity</i>
(1)	(2)	(3)	(4)	(5)	(6)	(7)
Tuladengi	-	-	-	2	-	1
Libuo	-	-	-	2	-	-
Tomulabuto	-	-	-	2	-	-
Huangobotu	-	-	1	2	-	-
Tomulabuto Selatan	-	-	-	2	-	1
Kecamatan Dungingi <i>Dungingi Subdistrict</i>	-	-	1	10	-	2

Sumber : Dinas Kesehatan Kota Gorontalo

Source : Health Service of Gorontalo Municipality

Tabel 4.2.2 Banyaknya Tenaga Kesehatan Menurut Unit Kerja dan Sarana Pelayanan Kesehatan di Kecamatan Dungingi, 2016
Number of Health Personnel by Work Units and Health Service Facilities in Dungingi Subdistrict, 2016

Tahun Years	Tenaga Medis / Medical Personnel				
	Dokter Spesialis <i>Specialist Doctor</i>	Dokter General <i>General Doctor</i>	Dokter Gigi <i>Dentist</i>	Perawat <i>Nurse</i>	Bidan <i>Midwife</i>
(1)	(2)	(3)	(4)	(5)	(6)
2014
2015
2016	-	1	-	11	4

Sumber : Dinas Kesehatan Kota Gorontalo

Source : Health Service of Gorontalo Municipality

Lanjutan Tabel 4.2.2 / *Continued Table 4.2.2*

Unit Kerja <i>Work Units</i>	Tenaga Nonmedis / <i>Nonmedical Personnel</i>				
	Farmasi <i>Pharmacy</i>	Ahli Gizi <i>Nutritionist</i>	Teknisi <i>Medical Technician</i>	Sanitasi <i>Sanitation</i>	Kesehatan <i>Public Health</i>
(1)	(7)	(8)	(9)	(10)	(11)
2014
2015
2016	2	2	-	5	2

Sumber : Dinas Kesehatan Kota Gorontalo

Source : *Health Service of Gorontalo Municipality*

**Tabel 4.2.3 Banyaknya Kelahiran Menurut Penolong
Table Kelahiran di Kecamatan Dungingi, 2012-2016
Number of Births by Birth Attendant in Dungingi
Subdistrict, 2012-2016**

Tahun Year	Tenaga Kesehatan ¹ Health Personnel ¹	Non Tenaga Kesehatan ² No n-Health Personnel ²	Jumlah Total	Persentase Tenaga Kesehatan Percentage of Health Personnel
(1)	(2)	(3)	(4)	(5)
2012
2013
2014
2015
2016	501	-	501	100

Catatan / : ¹ terdiri dari dokter dan bidan / *consisting of doctor and midwife*
Note ² dukun / *traditional attendant*

Sumber : Dinas Kesehatan Kota Gorontalo

Source : *Health Service of Gorontalo Municipality*

Tabel 4.2.4 Banyaknya Balita yang Pernah Mendapat Imunisasi Menurut Kelurahan dan Jenis Imunisasi di Kecamatan Dungingi,2016
Number of Children Under Five Years Ever Been Immunized by Urban Village and Type of Immunization in Dungingi Subdistrict,2016

Kelurahan <i>Urban Village</i>	Jenis Imunisasi / <i>Type of Immunization</i>			
	BCG	DPT		
		1	2	3
(1)	(2)	(3)	(4)	(5)
Tuladengi	105	112	110	104
Libuo	213	163	187	158
Tomulabutao	175	138	170	141
Huangobotu	217	257	237	204
Tomulabutao Selatan	107	114	113	93
Kecamatan Dungingi <i>Dungingi Subdistrict</i>	817	784	817	700

Sumber : Dinas Kesehatan Kota Gorontalo

Source : Health Service of Gorontalo Municipality

Lanjutan Tabel / *Continued Table 4.2.4 (1)*

Kecamatan <i>District</i>	Jenis Imunisasi / <i>Type of Immunization</i>			
	Polio			
	1	2	3	4
(1)	(6)	(7)	(8)	(9)
Tuladenggi	130	107	112	110
Libuo	155	214	163	187
Tomulabutao	197	175	138	170
Huangobotu	215	220	257	237
Tomulabutao Selatan	100	104	114	113
Kecamatan Duingi <i>Duingi Subdistrict</i>	797	820	784	817

Sumber : Dinas Kesehatan Kota Gorontalo

Source : *Health Service of Gorontalo Municipality*

Lanjutan Tabel / *Continued Table 4.2.4 (2)*

Kelurahan <i>Urban Village</i>	Jenis Imunisasi / <i>Type of Immunization</i>			
	Hepatitis B			Campak <i>Measles</i>
	1	2	3	
(1)	(10)	(11)	(12)	(13)
Tuladengi	104	112	110	104
Libuo	158	163	187	158
Tomulabutao	141	138	170	141
Huangobotu	204	257	237	204
Tomulabutao Selatan	93	114	113	93
Kecamatan Duingi <i>Duingi Subdistrict</i>	700	784	817	700

Sumber : Dinas Kesehatan Kota Gorontalo

Source : *Health Service of Gorontalo Municipality*

Tabel 4.2.5 Jumlah Kasus 10 Penyakit Terbanyak di Kecamatan Duingi, 2016
Number of 10 Most Disease Cases in Duingi Subdistrict, 2016

Jenis Penyakit <i>Type of Diseases</i>	2016
(1)	(2)
1. Common cold/Nasofaringitis Akut	4589
2. Dyspepsia	722
3. Dermatitis Kontak Alergi	690
4. Myalgia	511
5. Pulpitis	488
6. Diare	431
7. Arthritis	398
8. Abses Kulit, Furuncle and Carbuncle	367
9. Essential (Primary) Hypertension	362
10. Gastritis	199

Sumber : Dinas Kesehatan Kota Gorontalo

Source : *Health Service of Gorontalo Municipality*

Tabel 4.2.6 Jumlah Bayi Lahir, Bayi Berat Badan Lahir Rendah (BBLR), BBLR Dirujuk, dan Bergizi Buruk di Kecamatan Dungingi, 2014-2016
Number of Infants Born, Infant Low Birth Weight (LBW), LBW Reffered, and Malnutrition in Dungingi Subdistrict, 2014- 2016

Tahun <i>Year</i>	Bayi Lahir <i>Infants Born</i>	BBLR <i>LBW</i>		Gizi Buruk <i>Malnutrition</i>
		Jumlah <i>Total</i>	Dirujuk <i>Referenced</i>	
(1)	(2)	(3)	(4)	(5)
2014
2015
2016	501	6	6	0

Sumber : Dinas Kesehatan Kota Gorontalo

Source : Health Service of Gorontalo Municipality

Tabel 4.2.7 Jumlah Ibu Hamil, Melakukan Kunjungan, Kurang Energi Kronis dan Mendapat Zat Besi di Kecamatan Dungingi, 2014-2016
Number of Pregnant Women, Do Visit, Less Energy Chronic and Received Iron Tablets (Fe) in Dungingi Subdistrict, 2014- 2016

Tahun Year	Jumlah Ibu Hamil <i>Number of Pregnant Women</i>	Melakukan Kunjungan K1 <i>Do Visit K1</i>	Melakukan Kunjungan K4 <i>Do Visit K4</i>	Kurang Energi Kronis (KEK) <i>Less Energy Chronic</i>	Mendapat Zat Besi Received Iron Tablets (Fe)
(1)	(2)	(3)	(4)	(5)	(6)
2014
2015
2016	523	529	519	30	454

Sumber : Dinas Kesehatan Kota Gorontalo

Source : Health Service of Gorontalo Municipality

Tabel 4.2.8 Jumlah Petugas Keluarga Berencana (KKB) dan Pos Pelayanan Keluarga Berencana Desa (PPKBD) Menurut Kelurahan di Kecamatan Dungingi, 2016
Number of Official Planning Clinics and Village Family Planning Service Units by Urban village in Dungingi Subdistrict, 2016

Kelurahan <i>Urban Village</i>	KKB <i>Family Planning Clinics</i>	PPKBD <i>Village Family Planning Service Units</i>	SUB PPKBD <i>Sub- Village Family Planning Service Units</i>
(1)	(2)	(3)	(4)
1 Tuladenggi	-	1	4
2 Libuo	-	1	4
3 Tomulabutao	-	1	4
4 Huangobotu	-	1	4
5 Tomulabutao Selatan	-	1	4
Kecamatan Dungingi <i>Dungingi Subdistrict</i>	-	5	20

Sumber : Badan Pemberdayaan Masyarakat, Perempuan, dan KB Kota Gorontalo

Source : *Community Empowerment, Women, Family Planning Agency of Gorontalo Municipality*

Tabel 4.2.9 Jumlah Pasangan Usia Subur dan Peserta KB Aktif Menurut Kelurahan di Kecamatan Dungingi, 2016
Number of Eligible Couples and Family Planning Participants by Urban village in Dungingi Subdistrict, 2016

Kelurahan <i>Urban Village</i>	Jumlah PUS <i>Eligible Couples</i>	Peserta KB Aktif <i>Family Planning Participants</i>			
		IUD	MOW	MOP	Kondom <i>Condom</i>
(1)	(2)	(3)	(4)	(5)	(6)
1 Tuladenggi	492	35	8	1	2
2 Libuo	787	60	20	15	6
3 Tomulabutao	638	28	17	2	13
4 Huangobotu	1 406	92	46	7	6
5 Tomulabutao Selatan	716	68	30	8	9
Kecamatan Dungingi Dungingi Subdistrict	4 039	283	121	33	36

Sumber : Badan Pemberdayaan Masyarakat, Perempuan, dan KB Kota Gorontalo

Source : *Community Empowerment, Women, Family Planning Agency of Gorontalo Municipality*

Lanjutan Tabel 4.2.9

Kecamatan <i>District</i>	Peserta KB Aktif <i>Family Planning Participants</i>			
	Implan <i>Implants</i>	Suntikan <i>Injection</i>	Pil <i>Pill</i>	Jumlah <i>Total</i>
(1)	(7)	(8)	(9)	(10)
1 Tuladenggi	174	92	372	174
2 Libuo	226	122	550	226
3 Tomulabutao	183	109	449	183
4 Huangobotu	345	324	970	345
5 Tomulabutao Selatan	199	114	499	199
Kecamatan DungingiDungingi Subdistrict	479	1 127	761	2 840

Sumber : Badan Pemberdayaan Masyarakat, Perempuan, dan KB Kota Gorontalo

Source : *Community Empowerment, Women, Family Planning Agency of Gorontalo Municipality*

4.3 AGAMA/RELIGION

Tabel 4.3.1 Persentase Penduduk Menurut Kelurahan dan Agama yang Dianut diKecamatan Dungingi, 2016
Table Percentation of Population by Urban Village and Religion in Dungingi Subdistrict, 2016

Kelurahan <i>Urban Village</i>	Islam <i>Islam</i>	Protestan <i>Christian</i>	Katolik <i>Catholic</i>	Hindu <i>Hindu</i>	Budha <i>Buddha</i>	Konghuchu <i>Konghuchu</i>	Kepercayaan <i>Others</i>
(1)	(2)	(3)	(4)	(5)	(6)	(7)	(8)
1 Tuladengi	97,25	1,89	0,64	0,11	0,11	-	-
2 Libuo	95,54	3,43	0,39	-	0,64	-	-
3 Tomulabutao	98,30	1,21	0,16	0,13	0,20	-	-
4 Huangobotu	96,19	3,06	0,42	0,22	0,11	-	-
5 Tomulabutao Selatan	97,52	1,68	0,71	0,04	0,04	-	-
Kecamatan Dungingi Dungingi Subdistrict	96,71	2,49	0,47	0,11	0,23	-	-

Sumber : Dinas Kependudukan dan Catatan Sipil Kota Gorontalo

Source : Department of Population and Civil Records and of Gorontalo Municipality

Tabel 4.3.2 Jumlah Tempat Peribadatan Menurut Kelurahan di Kecamatan Dungingi, 2016
Number of Worship Facilities by Urban Village in Dungingi Subdistrict, 2016

KelurahanUrban Village	Masjid Mosque	Mushola Mushola	Gereja Church	Pura Temple	Vihara Vihara
(1)	(2)	(3)	(4)	(5)	(6)
1 Tuladenggi	3	-	-	-	-
2 Libuo	8	-	-	-	-
3 Tomulabutao	11	1	-	-	-
4 Huangobotu	15	-	-	-	-
5 Tomulabutao Selatan	6	-	-	-	-
Kecamatan Dungingi Dungingi Subdistrict	43	1	-	-	-

Sumber : Kementerian Agama Kota Gorontalo

Source : The Ministry of Religious Affairs of Gorontalo Municipality

5 PERTANIAN

Agriculture



ULASAN**DESCRIPTION****1. Tanaman Pangan**

Pada tahun 2016 produksi padi sawah di Kecamatan Duingingi sebesar 544. Sementara itu, produksi jagung sebesar 279 ton.

2. Hortikultura

a. Subsektor hortikultura mencakup tanaman sayuran, buah-buahan, tanaman biofarmaka, dan tanaman hias, Tabel 5.2.1 dan Tabel 5.2.3 menyajikan luas panen dan produksi tanaman sayuran.

b. Tabel 5.2.4 menyajikan produksi tanaman buah-buahan meliputi 2 jenis buah, yaitu manga dan pisang.

c. Pada tahun 2016 produksi buah-buahan yang memberikan kontribusi terbesar adalah pisang yang mencapai 267 kuintal.

3. Peternakan

a. Populasi ternak terdiri dari sapi potong, kuda, dan kambing. Pada tahun 2016, jumlah populasi tersebut berturut turut 621 ekor, 180 ekor, dan 1.834 ekor.

b. Populasi unggas yang terdiri dari ayam kampung, ayam petelur, ayam pedaging, dan itik pada tahun 2016 secara berturut-turut adalah 19.551 ekor, 0 ekor, 24.897 ekor, dan 1.345 ekor.

1. Food Crops

In 2016, production of wet land paddy in Duingingi subdistrict was 544 tons. Mean while, production of maize was 279 tons.

2. Horticulture

a. *The sub sector of horticulture includes vegetables, fruits, medicinal, and ornamental plants. Table 5.2.1 and Table 5.2.3 present harvested area and production of vegetables.*

b. *Table 5.2.4 present production of fruits for 2 kind of fruits, i.e. mango and banana.*

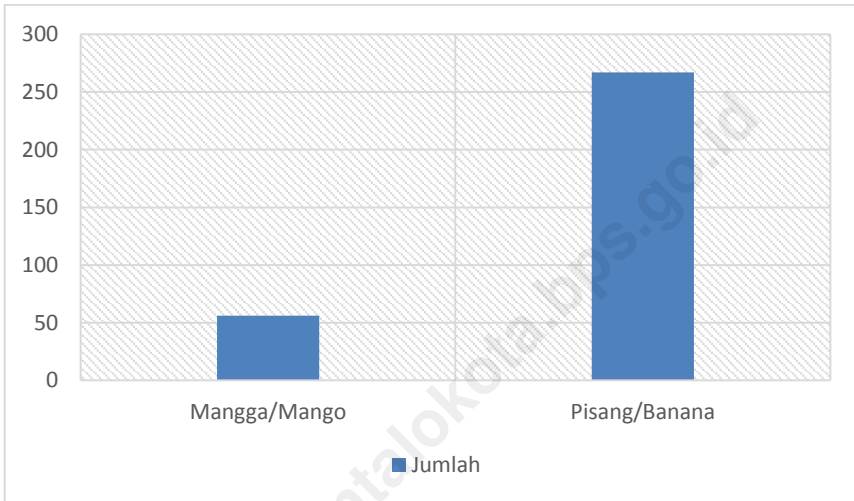
c. *In 2016 the biggest share of fruit production came from banana which reached 267 kuintal.*

3. Animal Husbandry

a. *The livestock population comprises of cow, horse, and goat. In 2016, the total stock of these kinds reached 621 heads. 180 heads, and 1.834 heads for each livestock respectively.*

b. *The population of poultry in 2016 as 19.551 heads (native chicken), 0 heads (layer), 24.897 heads (broiler), and 1.345 heads (duck).*

Gambar 5 Produksi Buah-buahan Menurut Jenis Buah di Kecamatan Duingi (ton), 2012-2016
Picture Production of Fruits by Kind of Fruit in Duingi Subdistrict (tons), 2012-2016



Sumber : Dinas Kelautan, Perikanan, Pertanian, dan Ketahanan Pangan Kota Gorontalo
Source : Marine, Fisheries, Agriculture, and Food Security Service of Gorontalo Municipality

5.1 TANAMAN PANGAN/*FOOD CROPS*

Tabel 5.1.1 Luas Lahan Tegal/Kebun, Ladang/Huma. dan Lahan yang Sementara Tidak Diusahakan Menurut Kelurahan di Kecamatan Dungingi (hektar), 2016
Area of Dry Field/Garden. Shifting Cultivation. Land and Temporarily Unused Land by Urban Village in Dungingi Subdistrict (hectare), 2016

Kelurahan <i>Urban Village</i>	Tegal/Kebun <i>Dry Field/Garden</i>	Ladang/Huma <i>Shifting Cultivation</i>	Sementara Tidak Diusahakan <i>Temporarily Unused</i>
(1)	(2)	(3)	(4)
1. Tuladenggi	23	-	-
2. Libuo	-	-	-
3. Tomulabutao	25	-	-
4. Huangobotu	25	-	-
5. Tomulabutao Selatan	-	-	-
Kecamatan Dungingi <i>Dungingi Subdistrict</i>	73	-	-

Sumber : Dinas Kelautan, Perikanan, Pertanian, dan Ketahanan Pangan Kota Gorontalo

Source : *Marine, Fisheries, Agriculture, and Food Security Service of Gorontalo Municipality*

Tabel 5.1.2 Luas Panen, Produksi, dan Produktivitas Padi Sawah di Kecamatan Dungingi, 2012-2016
Table *Harvested Area, Production, and Productivity of Wetland Paddy in Dungingi Subdistrict, 2012-2016*

Tahun/Years	Luas Panen Harvested Area (Ha)	Produksi Production (Ton)	Produktivitas Productivity (Kuintal/Ha)
(1)	(2)	(3)	(4)
2012	-	-	-
2013	-	-	-
2014	-	-	-
2015	-	-	-
2016	66	544	8,20

Sumber : Dinas Kelautan, Perikanan, Pertanian, dan Ketahanan Pangan Kota Gorontalo
 Source : *Marine, Fisheries, Agriculture, and Food Security Service of Gorontalo Municipality*

Tabel 5.1.3 Luas Panen, Produksi, dan Produktivitas Jagung di Kecamatan Dungingi, 2012-2016
Table Harvested Area, Production, and Productivity of Maize in Dungingi Subdistrict (tons), 2012-2016

Tahun/Years	Luas Panen Harvested Area (Ha)	Produksi Production (Ton)	Produktivitas Productivity (Kuintal/Ha)
(1)	(2)	(3)	(4)
2012	-	-	-
2013	-	-	-
2014	-	-	-
2015	-	-	-
2016	49	279	5,7

Sumber : Dinas Kelautan, Perikanan, Pertanian, dan Ketahanan Pangan Kota Gorontalo

Source : Marine, Fisheries, Agriculture, and Food Security Service of Gorontalo Municipality

5.2 HORTIKULTURA/*HORTICULTURE*

Tabel 5.2.1 Luas Lahan Tanaman Sayuran Menurut Kelurahan dan Jenis Sayuran di Kecamatan Dungingi (hektar),2016
Area of Vegetables by Urban Village and Kind of Plant in Dungingi Subdistrict (hectare),2016

Kelurahan <i>Urban Village</i>	Bawang Merah <i>S hallot</i>	Cabai <i>Chilli</i>	Tomat <i>Tomato</i>	Kentang <i>Potato</i>	Kubis <i>Cabbage</i>	Petsai <i>Chinese Cabbage</i>	Lain- nya <i>Others</i>
(1)	(2)	(3)	(4)	(5)	(6)	(7)	(8)
1. Tuladenggi	-	-	-	-	-	-	-
2. Libuo	-	-	-	-	-	-	-
3. Tomulabutao	-	-	-	-	-	-	-
4. Huangobotu	-	-	-	-	-	-	-
5. Tomulabutao Selatan	-	-	-	-	-	-	-
Kecamatan Dungingi <i>Dungingi Subdistrict</i>	-	-	-	-	-	-	-

Sumber : Dinas Kelautan, Perikanan, Pertanian, dan Ketahanan Pangan Kota Gorontalo
 Source : *Marine, Fisheries, Agriculture, and Food Security Service of Gorontalo Municipality*

Tabel 5.2.2 Luas Panen Tanaman Sayuran Menurut Kelurahan dan Jenis Sayuran di Kecamatan Dungingi (hektar), 2016
Harvested Area of Vegetables by Urban Village and Kind of Plant in Dungingi Subdistrict (hectare), 2016

Kelurahan Urban Village	Bawang Merah^S shallot	Cabai Chilli	Tomat^T omato	Kentang Potato	Kubis Cabbage	Petsai Chinese Cabbage	Lain- nya Others
(1)	(2)	(3)	(4)	(5)	(6)	(7)	(8)
1. Tuladengi	-	-	-	-	-	-	-
2. Libuo	-	-	-	-	-	-	-
3. Tomulabutao	-	-	-	-	-	-	-
4. Huangobotu	-	-	-	-	-	-	-
5. Tomulabutao Selatan	-	-	-	-	-	-	-
Kecamatan Dungingi Dungingi Subdistrict	-	-	-	-	-	-	-

Sumber : Dinas Kelautan, Perikanan, Pertanian, dan Ketahanan Pangan Kota Gorontalo

Source : Marine, Fisheries, Agriculture, and Food Security Service of Gorontalo Municipality

Tabel 5.2.3 Produksi Tanaman Sayuran Menurut Kelurahan dan Jenis Sayuran di Kecamatan Dungingi (ton),2016
Production of Vegetables by Urban Village and Kind of Plant in Dungingi Subdistrict (tons),2016

Kelurahan <i>Urban Village</i>	Bawang Merah <i>S hallot</i>	Cabai <i>Chilli</i>	Tomat <i>Tomato</i>	Kentang <i>Potato</i>	Kubis <i>Cabbage</i>	Petsai <i>Chinese Cabbage</i>	Lain- nya <i>Others</i>
(1)	(2)	(3)	(4)	(5)	(6)	(7)	(8)
1. Tuladenggi	-	-	-	-	-	-	-
2. Libuo	-	-	-	-	-	-	-
3. Tomulabutao	-	-	-	-	-	-	-
4. Huangobotu	-	-	-	-	-	-	-
5. Tomulabutao Selatan	-	-	-	-	-	-	-
Kecamatan Dungingi <i>Dungingi Subdistrict</i>	-	-	-	-	-	-	-

Sumber : Dinas Kelautan, Perikanan, Pertanian, dan Ketahanan Pangan Kota Gorontalo
 Source : *Marine, Fisheries, Agriculture, and Food Security Service of Gorontalo Municipality*

Tabel 5.2.4 Produksi Buah-buahan Menurut Jenis Buah di Kecamatan Duingi (kuintal), 2012-2016
Production of Fruits by Kind of Fruit in Duingi Subdistrict (kwintal) ,2012-2016

Tahun Years	Mangga Mango	Durian Durian	Jeruk Orange	Pisang Banana	Pepaya Papaya	Nanas Pine- apple	Lainnya Others
(1)	(2)	(3)	(4)	(5)	(6)	(7)	(8)
2012	-	-	-	-	-	-	-
2013	-	-	-	-	-	-	-
2014	-	-	-	-	-	-	-
2015	-	-	-	-	-	-	-
2016	56	-	-	267	-	-	42

Sumber : Dinas Kelautan, Perikanan, Pertanian, dan Ketahanan Pangan Kota Gorontalo

Source : Marine, Fisheries, Agriculture, and Food Security Service of Gorontalo Municipality

5.3 PETERNAKAN/LIVESTOCK

Tabel 5.3.1 Populasi Ternak Menurut Jenis Ternak di Kecamatan Dungingi, 2012- 2016
Table Livestock Population by Urban Village and Kind of Livestock in Dungingi Subdistrict, 2012-2016

TahunYears	Sapi Potong Beef Cattle	Kuda Horse	Kambing Goat
(1)	(2)	(3)	(4)
2012	-	-	-
2013	-	-	-
2014	-	-	-
2015	-	-	-
2016	621	180	1 834

Sumber : Dinas Kelautan, Perikanan, Pertanian, dan Ketahanan Pangan Kota Gorontalo

Source : Marine, Fisheries, Agriculture, and Food Security Service of Gorontalo Municipality

Tabel 5.3.2 Populasi Unggas Menurut Jenis Unggas di Kecamatan Dungingi, 2012-2016
Poultry Population by Kind of Poultry in Dungingi Subdistrict, 2012-2016

Tahun <i>Years</i>	Ayam Kampung <i>Native Chicken</i>	Ayam Petelur <i>Layer</i>	Ayam Pedaging <i>Broiler</i>	Itik/Itik Manila <i>Duck/Muscovy Duck</i>
(1)	(2)	(3)	(4)	(5)
2012	-	-	-	-
2013	-	-	-	-
2014	-	-	-	-
2015	-	-	-	-
2016	19 551	-	24 897	1 345

Sumber : Dinas Kelautan, Perikanan, Pertanian, dan Ketahanan Pangan Kota Gorontalo

Source : *Marine, Fisheries, Agriculture, and Food Security Service of Gorontalo Municipality*

6 INDUSTRI *Industry*



ULASAN

Industri pengolahan adalah suatu kegiatan ekonomi yang melakukan kegiatan mengubah suatu barang dasar secara mekanis, kimia atau dengan tangan sehingga menjadi barang jadi/setengah jadi, dan atau barang yang kurang nilainya menjadi barang yang lebih tinggi nilainya, dan sifatnya lebih dekat kepada pemakai akhir. Termasuk dalam kegiatan ini adalah jasa industri dan pekerjaan perakitan.

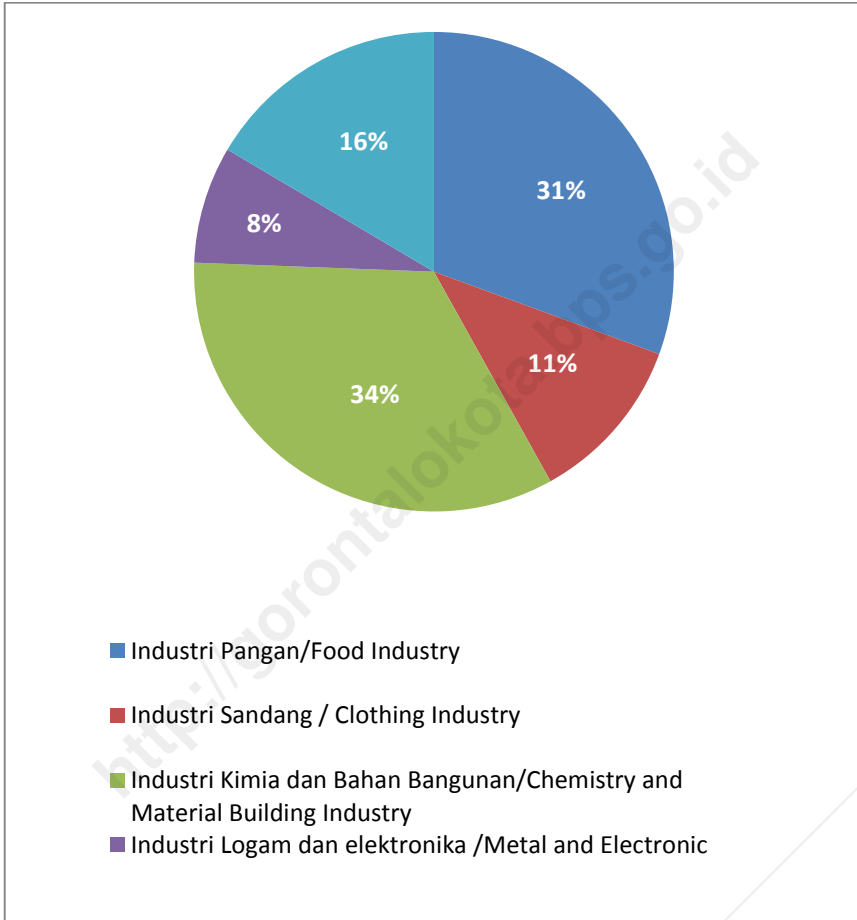
Berdasarkan data Dinas Perindustrian, Perdagangan, usaha mikro kecil menengah, dan penanaman modal Kota Gorontalo, persentase unit usaha per jenis industri di Kecamatan Duingingi yang terdiri industri pangan, industri sandang, industri kimia dan bahan bangunan, industri logam dan elektronika, dan industri kerajinan pada tahun 2015 berturut-turut 30,6 persen, 11,3 persen, 33,7 persen, 7,9 persen, dan 16,5 persen.

DESCRIPTION

Manufacturing industry is defined as an economic activity processing basic goods mechanically, chemicals or manually into final or intermediate goods. It is also defined as processing of lower value goods into higher value goods as final or intermediate products. The activities also include services for manufacturing and assembling.

Based on data from the Department of Industry, Trade, Small and Medium Enterprises, and capital investment of Gorontalo City, the percentage of business units per type of industry in Duingingi Subdistrict consisting of food industry, clothing industry, chemical industry and building materials, metal and electronics industry, and handicraft industry in 2015 in succession 30,6 percent, 11,3 percent, 33,7 percent, 7,9 percent, and 16,5 percent.

Gambar 6 Persentase Unit Usaha per Jenis Industri di KecamatanDungingi, 2016
Picture **Percentage of Establishment by Industrial Classification in Dungingi Subdistrict, 2016**



Sumber : Dinas Perindustrian, Perdagangan, Koperasi,UMKM, dan PM Kota Gorontalo
Source : *Industry, Trade, Cooperatives, Small and Medium Enterprises, and Investments of Gorontalo Municipality*

Tabel 6.1 Jumlah Perusahaan, Tenaga Kerja, dan Nilai Produksi Menurut Klasifikasi Industri di Kecamatan Dungingi, 2015
Table *Number of Establishment, Employees, and Production Value by Industrial Classification in Dungingi Subdistrict, 2015*

Kode Industri <i>Industrial Code</i>	Jumlah Perusahaan <i>Number of Establishment</i>	Tenaga Kerja <i>Workers Engaged</i>	Nilai Produksi <i>Production Value (Rp.000)</i>
(1)	(2)	(3)	(4)
Industri Pangan/ <i>Food Industry</i>	89	132	4 062 638
Industri Sandang / <i>Clothing Industry</i>	33	135	9 389 124
Industri Kimia dan Bahan Bangunan/ <i>Chemistry and Material Building Industry</i>	98	281	11 609 510
Industri Logam dan elektronika / <i>Metal and Electronic</i>	23	46	3 379 335
Industri Kerajinan/ <i>Handicraft Industry</i>	48	67	253 232
Jumlah / Total	291	661	28 693 839

Sumber : Dinas Perindustrian, Perdagangan, Koperasi,UMKM, dan PM Kota Gorontalo

Source : *Industry, Trade, Cooperatives, Small and Medium Enterprises, and Investments of Gorontalo Municipality*

7 PERDAGANGAN

Trade



ULASAN

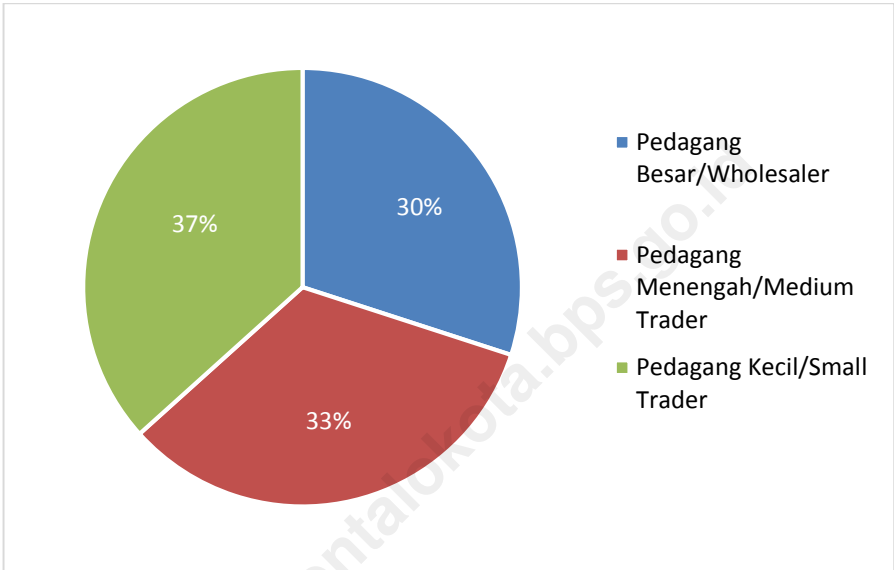
Berdasarkan data Dinas Perindustrian, Perdagangan, UMKM dan Penanaman Modal Kota Gorontalo.jumlah pedagang besar, pedagang menengah dan pedagang kecil di Kecamatan Duingi berturut-turut pada tahun 2016 adalah 9, 10, dan 11 pedagang.

DESCRIPTION

Based on data from Industry, Trade, SMEs and Capital Investment Office of Gorontalo Municipality, the number of wholesalers, middletraders and small traders in Duingi districts respectively in 2016 are 9, 10, and 11 traders.

<http://gorontalokota.bps.go.id>

Gambar 7 Persentase Pedagang Menurut Jenis di Kecamatan Dungingi, 2016
Picture **Percentage of Merchants by Type in Dungingi Subdistrict, 2016**



Sumber : Dinas Perindustrian, Perdagangan, Koperasi,UMKM, dan PM Kota Gorontalo
Source : *Industry, Trade, Cooperatives, Small and Medium Enterprises, and Investments of Gorontalo Municipality*

Tabel 7.1 Jumlah Pedagang Menurut Jenis di Kecamatan
Dungingi, 2016
*Number of Merchants by Type in Duingingi,
 Subdistrict, 2016*

TahunYear	Pedagang Besar Wholesaler	Pedagang Menengah Medium Trader	Pedagang Kecil Small Trader
(1)	(2)	(3)	(4)
2013	1	7	63
2014	-	-	35
2015	3	7	41
2016	9	10	11

Sumber : Dinas Perindustrian, Perdagangan, Koperasi,UMKM, dan PM Kota Gorontalo

Source : *Industry, Trade, Cooperatives, Small and Medium Enterprises, and Investments of Gorontalo Municipality*

Tabel 7.2 Jumlah Sarana Perdagangan Menurut Kelurahan di Kecamatan Duingi, 2016
Table *Number of Trading Facilities by Urban Village in Duingi Subdistrict, 2016*

Kelurahan <i>Urban Village</i>	Pasar Tradisional <i>Traditional Market</i>	Tempat Pelelangan Ikan <i>Fish Auction</i>
(1)	(2)	(6)
1 Tuladenggi	-	-
2 Libuo	-	-
3 Tomulabutao	-	-
4 Huangobotu	1	-
5 Tomulabutao Selatan	-	-
Kecamatan Duingi <i>Duingi Subdistrict</i>	1	-

Sumber : Dinas Perindustrian, Perdagangan, Koperasi,UMKM, dan PM Kota Gorontalo
 Source : *Industry, Trade, Cooperatives, Small and Medium Enterprises, and Investments of Gorontalo Municipality*

Tabel 7.3 Jumlah Koperasi Menurut Jenis Koperasi di Kecamatan Duingi, 2016
Number of Cooperatives by Type of Cooperative in Duingi Subdistrict, 2016

Jenis Koperasi <i>Type of Cooperatives</i>	Jumlah <i>Total</i>
(1)	(2)
KUD	1
KPN	1
KOPKAR	1
KOPMAS	4
KOPTAN	1
KOP JASA	-
KOPERIK	-
KOPWAN	-
KSP	4
KSU	9
KOPONTREN	-
Kecamatan Duingi <i>Duingi Subdistrict</i>	21

Sumber : Dinas Perindustrian, Perdagangan, Koperasi,UMKM, dan PM Kota Gorontalo

Source : *Industry, Trade, Cooperatives, Small and Medium Enterprises, and Investments of Gorontalo Municipality*

8

TRANSPORTASI DAN KOMUNIKASI

Transportation and Communication



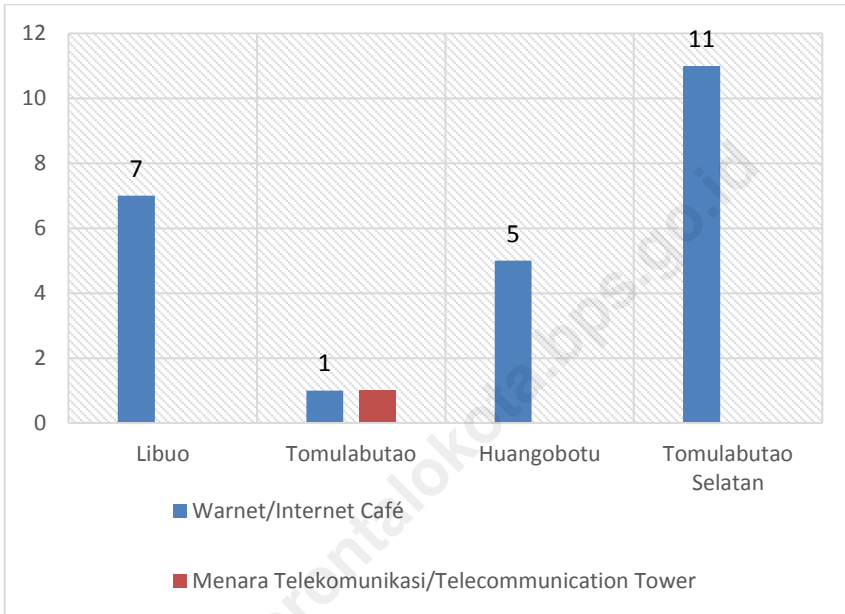
ULASAN

DESCRIPTION

Jalan merupakan prasarana pengangkutan darat yang penting untuk memperlancar kegiatan perekonomian. Dengan makin meningkatnya usaha pembangunan maka akan menuntut peningkatan pembangunan jalan untuk memudahkan mobilitas penduduk dan memperlancar lalu lintas barang dari satu daerah ke daerah lain. Pada tahun 2016 sebagian besar permukaan jalan antar kelurahan di Kecamatan Dungingi sudah diaspal.

The road is a land transportation infrastructure that is essential to accelerate economic activity. With the increased development effort it will demand an increase in road construction to facilitate the mobility of the population and facilitate the traffic of goods from one region to another. In 2016, most of the inter-urban road surface in Dungingi Subdistrict is already paved.

Gambar 8 Jumlah Sarana Komunikasi Menurut Kelurahan di Kecamatan Dungingi, 2016
Picture Number of Communication Facilities by Urban Village in Dungingi Subdistrict, 2016



Sumber : Kantor Kecamatan Dungingi
Source : Subdistrict Office of Dungingi

Tabel 8.1 Jalan Antar Desa/Kelurahan Menurut Kelurahan dan Jenis Permukaan Terluas di Kecamatan Dungingi, 2016
Table *Length of Roads by Urban Village and Type of Road Surface, 2016*

Kelurahan <i>Urban Village</i>	Aspal/ Beton	Diperker as <i>Hardened</i>	Tanah <i>Land</i>	Lainnya <i>Others</i>
(1)	(2)	(3)	(4)	(5)
1 Tuladenggi	√	-	-	-
2 Libuo	√	-	-	-
3 Tomulabutao	√	-	-	-
4 Huangobotu	√	-	-	-
5 Tomulabutao Selatan	√	-	-	-

Sumber : Kantor Kecamatan Dungingi

Source : *Subdistrict Office of Dungingi*

Tabel 8.2 Jumlah Sarana Komunikasi Menurut Kelurahan di Kecamatan Duingi, 2016
Number of Communication Facilities by Urban Village in Duingi Subdistrict, 2016

	Kelurahan Urban Village	Warnet Internet Cafe	Pos/Jasa Pengiriman Pos/Delivery Services	Menara Telekomunikasi Telecommunica tion Tower
	(1)	(20)	(3)	(4)
1	Tuladengi	-	-	-
2	Libuo	7	-	-
3	Tomulabutao	1	-	1
4	Huangobotu	5	-	-
5	Tomulabutao Selatan	11	-	-
Kecamatan Duingi Duingi Subdistrict		24	-	1

Sumber : Kantor Kecamatan Duingi

Source : Subdistrict Office of Duingi

9

KEUANGAN DAERAH

Local Finance

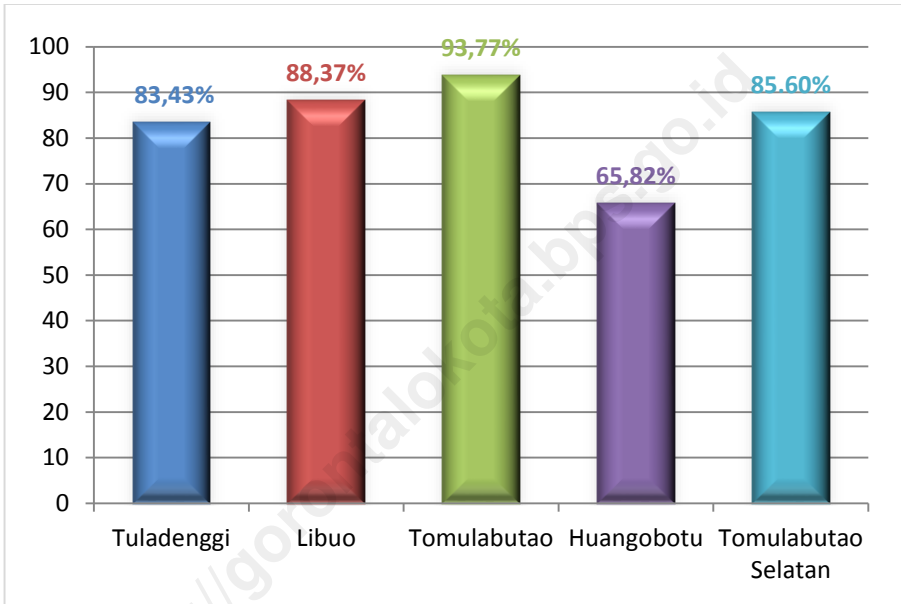


ULASAN**DESCRIPTION**

Pajak Bumi dan Bangunan (PBB) merupakan salah satu sumber pendapatan daerah yang ikut berperan dalam pelaksanaan pembangunan. Selama Tahun 2016, jumlah PBB yang berhasil dihimpun dari masyarakat di Kecamatan Duingi sebesar Rp. 397.927.088 atau 81,50 persen dari target yang telah ditetapkan. Adapun kelurahan dengan perolehan pajak terbesar adalah Kelurahan Huangobotu yakni sebesar Rp. 93.087.233.

Land and Building Tax (PBB) is one of the regional revenue sources that play a role in the implementation of development. During the Year 2016, the number of Land and Building Tax (PBB) collected from the community in Duingi Subdistrict Rp. 397.927.088 or 81,50percent of the target set. The urban village with the largest tax is Huangobotu urban village which is Rp. 93.087.233.

Gambar 9 Persentase Realisasi Penerimaan Pajak Bumi dan Bangunan (PBB) Menurut Kelurahan di Kecamatan Dungingi, 2016
Picture **Realization Percentation of Land and Building Tax Receipts (PBB) by Urban Village in DungingiSubdistrict, 2016**



Sumber : Kantor Kecamatan Dungingi
Source : Subdistrict Office of Dungingi

Tabel 9.1 Target dan Realisasi Penerimaan Pajak Bumi dan Bangunan (PBB) Menurut Kelurahan di Kecamatan Dungingi.2016
Target and Realization of Land and Building Tax Receipts (PBB) by Urban Village in Dungingi Subdistrict. 2016

Kelurahan <i>Urban Village</i>	Target <i>Target</i>	Realisasi <i>Realization</i>	Persentase <i>Percentage</i>
(1)	(2)	(3)	(4)
1 Tuladenggi	65 774 609	54 873 958	83,43%
2 Libuo	99 765 166	88 159 113	88,37%
3 Tomulabutao	81 230 576	76 170 015	93,77%
4 Huangobotu	141 433 515	93 087 233	65,82%
5 Tomulabutao Selatan	100 045 369	85 636 769	85,60%
Kecamatan Dungingi <i>Dungingi Subdistrict</i>	488 249 235	397 927 088	81,50%

Sumber : Kantor Kecamatan Dungingi

Source : *Subdistrict Office of Dungingi*

10

PERBANDINGAN ANTAR KECAMATAN

Subdistrict Comparison



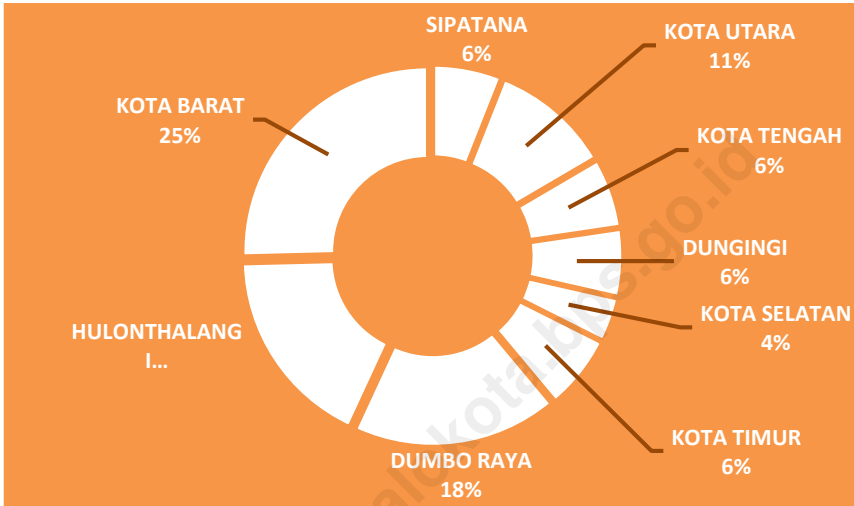
ULASAN

Jumlah penduduk paling banyak di Kota Gorontalo pada 2016 adalah Kecamatan Kota Tengah, yaitu 27.480 jiwa, sedangkan kecamatan dengan jumlah penduduk terendah di Kota Gorontalo adalah Kecamatan Hulonthalangi, yaitu sebesar 16.647 jiwa. Jumlah penduduk per kecamatan di Kota Gorontalo cenderung mengalami peningkatan dari 2015 ke 2016. Sementara kecamatan dengan wilayah terluas adalah Kecamatan Kota Barat, yaitu sebesar 17,71 % dari total keseluruhan wilayah Kota Gorontalo, sedangkan kecamatan dengan luas wilayah tersempit adalah Kota Selatan, dengan luas 3,86 % dari total keseluruhan wilayah Kota Gorontalo.

DESCRIPTION

The largest number of residents in Gorontalo Municipality in 2016 is Kota Tengah Sub-district, 27.480 inhabitants.while the lowest population in Gorontalo Municipality is Hulonthalangi Sub-district, which is 16.647 inhabitant. The number of residents per sub-district in Gorontalo Municipality tends to increase from 2015 to 2016. While the sub-district with the widest area is Kota Barat Sub-district, which is 17,71 % of the total area of Gorontalo Municipality, while the sub-district with the most narrow area is Kota Selatan with 3,86 % of the total area of Gorontalo Municipality.

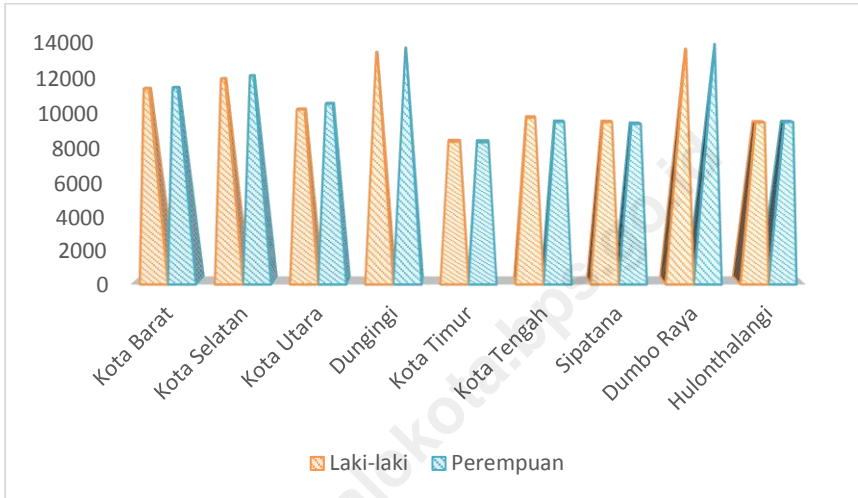
Gambar 10 **Persentase Luas Wilayah Menurut Kecamatan di Kota Gorontalo (persen), 2016**
Picture **Percentage Total Area by SubDistrict in Gorontalo Municipality (percent), 2016**



Sumber : Peta Rencana Tata Ruang Wilayah Kota Gorontalo Tahun 2011. Badan Pertanahan Nasional Kota Gorontalo

Source : Map of the Spatial Plan of Gorontalo in 2011. National Land Agency of Gorontalo Municipality

Gambar 11 Jumlah Penduduk Menurut Kecamatan di Kota
Picture Gorontalo, 2016
Population by Subdistrict in Gorontalo Municipality, 2016



Sumber : Dinas Kependudukan dan Catatan Sipil Kota Gorontalo
 Source : *Department of Population and Civil Records and of Gorontalo Municipality*

Tabel 10.1 Luas Wilayah Menurut Kecamatan di Kota Gorontalo, 2016
Total Area by Subdistrict in Gorontalo Municipality, 2016

Kecamatan <i>Subdistrict</i>	Luas (km ²) <i>Total Area (square.km)</i>	Persentase (%) <i>Percentage</i>
(1)	(2)	(3)
1. Kota Barat	20.07	25.39
2. Duingi	4.67	5.91
3. Kota Selatan	3.05	3.86
4. Kota Timur	5.15	6.52
5. Hulonthalangi	14.00	17.71
6. Dumbo Raya	14.04	17.77
7. Kota Utara	8.35	10.56
8. Kota Tengah	4.81	6.09
9. Sibatana	4.74	6.00
Kota Gorontalo <i>Gorontalo Municipality</i>	79.03	100.00

Sumber : Peta Rencana Tata Ruang Wilayah Kota Gorontalo Tahun 2011. Badan Pertanahan Nasional Kota Gorontalo

Source : *Map of the Spatial Plan of Gorontalo in 2011. National Land Agency of Gorontalo Municipality*

Tabel 10.2 Banyaknya Penduduk Menurut Kecamatan dan Jenis Kelamin di Kota Gorontalo, 2016
Table *Number of Population by Subdistrict and Sex in Gorontalo Municipality, 2016*

Kecamatan <i>Subdistrict</i>	Jenis Kelamin (ribu) <i>Sex (thousand)</i>			Rasio Jenis Kelamin <i>Sex Ratio</i>	
	Laki- Laki <i>Male</i>	Perempuan <i>Female</i>	Jumlah <i>Total</i>		
(1)	(2)	(3)	(4)	(5)	
1 Kota Barat	11 359	11 413	22 772	100	
2 Duingingi	11 914	12 082	23 996	99	
3 Kota Selatan	10 168	10 495	20 663	97	
4 Kota Timur	13 401	13 640	27 041	98	
5 Hulonthalangi	8 336	8 311	16 647	100	
6 Dumbo Raya	9 713	9 463	19 176	103	
7 Kota Utara	9 454	9 351	18 805	101	
8 Kota Tengah	13 577	13 903	27 480	98	
9 Sibatana	9 432	9 456	18 888	100	
Kota Gorontalo	2016	97 354	98 114	195 468	99
Gorontalo Municipality	2015	96 404	97 494	193 898	99

Sumber : Dinas Kependudukan dan Catatan Sipil Kota Gorontalo

Source : *Department of Population and Civil Records and of Gorontalo Municipality*

DATA

MENCERDASKAN BANGSA

— *Enlighten The Nation* —



**BADAN PUSAT STATISTIK
KOTA GORONTALO**

BPS-Statistics of Gorontalo Municipality

Jalan Dewi Sartika No. 21, Kota Tengah, Kota Gorontalo

Telp. (0435)-821956, Fax: (0435)-826644,

E-mail: bps7571@bps.go.id

Homepage: <http://gorontalokota.bps.go.id>