Katalog BPS : 1102001.3521070

# Kecamatan PANGKUR DALAM ANGKA 2018

https://

BADAN PUSAT STATISTIK
KABUPATEN NGAWI

Katalog BPS : 1102001.3521070

# Kecamatan PANGKUR DALAM ANGKA 2018

BADAN PUSAT STATISTIK
KABUPATEN NGAWI

KECAMATAN PANGKUR DALAM ANGKA 2018

ISSN : -
No. Publikasi : 35210.1806
Katalog BPS : 1102001.3521070

UkuranBuku : 14,8 cm x 21 cm
JumlahHalaman : xiii + 143

Naskah :
BPS Kabupaten Ngawi

GambarKoverOleh :
BPS Kabupaten Ngawi

IlustrasiKover :
Tembakau

Penyunting :
BPS Kabupaten Ngawi

DiterbitkanOleh :
BPS Kabupaten Ngawi

DicetakOleh :
CV. AZKA PUTRA PRATAMA

Dilarangmengumumkan, mendistribusikan, mengomunikasikan, danataumenggandakansebagianatauseluruhisibukuiniuntuktujuankomersialtanpaizintertulisdariBadanPusatStatistik

https://ngawikab.bps.go.id

# KEPALA BPS KABUPATEN NGAWI

**Kuncoro, S.ST**

https://ngawik.bps.go.id

# KATA PENGANTAR

Kecamatan Pangkur Dalam Angka 2018 merupakan publikasi lanjutan dari tahun sebelumnya yang menyajikan beraneka jenis data hasil kerjasama dengan dinas / instansi terkait dan Kepala Desa se-wilayah Kecamatan Pangkur.

Penyusunan buku ini kami maksudkan untuk memenuhi kebutuhan banyak kalangan tentang informasi secara tertulis mengenai Kecamatan Pangkur yang biasa digunakan untuk dasar mengambil kebijakan atau penelitian.

Kami menyadari masih banyak kekurangan dan keterbatasan dalam penyusunan buku ini. Untuk itu kami akan berterimakasih atas masukan / saran yang membangun dari semua pihak demi perbaikan dan penyempurnaan publikasi yang akan datang.

Ucapan terimakasih kami sampaikan kepada semua pihak yang telah membantu dalam penyusunan buku ini. Semoga kerjasama yang telah terjalin dapat berjalan dengan baik dan dapat lebih ditingkatkan di masa yang akan datang.

Akhirnya kami harap semoga buku ini dapat dimanfaatkan sebagai sumber data oleh semua pihak.

Ngawi, September 2018
Kepala BPS Kabupaten Ngawi

**Kuncoro, S.ST**
NIP. 19620704 198503 1 005

https://ngawikab.bps.go.id

## Daftar Isi

**Halaman**


Foto Kepala BPS Kabupaten Ngawi ..... i

Kata Pengantar ..... ii

Daftar Isi ..... iii

Daftar Tabel ..... iv

Daftar Gambar ..... x

Gambaran Umum ..... xi

Bab 1. Geografi ..... 1

Bab 2. Iklim ..... 10

Bab 3. Pemerintahan ..... 15

Bab 4. Kependudukan ..... 22

Bab 5. Sosial ..... 58

Bab 6. Pertanian ..... 100

Bab 7. Perdagangan Dan Industri ..... 116

Bab 8. Perhubungan dan Komunikasi ..... 124

Bab 9. Keuangan ..... 129


https://ngawikab.bps.go.id

## Daftar Tabel

**Halaman**

**1. Geografi**

1.1 Status Desa, Topografi dan Geografi ..... *3*

1.2 Jarak Desa/Kelurahan ke Kecamatan dan Ibukota Kabupaten (km) ..... *4*

1.3 Luas Lahan/wilayah Menurut Penggunaan ..... *5*

1.4 Luas Lahan Sawah Menurut Jenis Pengairan ..... *6*

1.5 Luas Lahan Bukan Sawah Menurut Penggunaan ..... *8*

**2. Iklim**

2.1 Hari Hujan Menurut Bulan dan Lokasi Penakar Hujan ..... *12*

2.2 Jumlah Hujan Menurut Bulan dan Lokasi Penakar Hujan ..... *13*

2.3 Rata – rata Hari Hujan dan Curah Hujan Menurut Bulan ..... *14*

**3. Pemerintahan**

3.1 Nama Camat Pangkur dan Masa Jabatan ..... *17*

3.2 Nama Kepala Desa dan Sekretaris Desa ..... *18*

3.3 Jumlah Dusun, Rukun Warga (RW) dan Rukun Tetangga (RT) ..... *19*

3.4 Jumlah Kepala Desa/Kelurahan dan Perangkat Desa/Kelurahan ..... *20*

**4. Penduduk**

4.1 Luas Wilayah, Jumlah Penduduk dan Kepadatan Penduduk ..... *25*

https://ngawikab.bps.go.id

4.2 Jumlah Penduduk Menurut Jenis Kelamin dan Sex Ratio ..... 26
4.3 Jumlah Penduduk Menurut Status Perkawinan ..... 27
4.4 Jumlah Kepala Keluarga Menurut Jenis Kelamin ..... 29
4.5 Jumlah Penduduk Menurut Agama Yang Dianut ..... 30
4.6 Jumlah Penduduk Yang Mengalami Kecacatan ..... 32
4.7 Banyaknya Penduduk Menurut Tingkat Pendidikan Ynag DiTamatkan ..... 33
4.8 Jumlah Penduduk Menurut Kelompok Umur dan Jenis Kelamin ..... 37
4.8.1 Jumlah Penduduk Menurut Kelompok Umur per Desa ..... 38
4.9 Jumlah Kelahiran Menurut Jenis Kelamin ..... 46
4.10 Jumlah Kematian Menurut Jenis Kelamin ..... 47
4.11 Jumlah Penduduk Datang Menurut Jenis Kelamin ..... 48
4.12 Jumlah Penduduk Pindah Menurut Jenis Kelamin ..... 49
4.13 Jumlah Penduduk Yang Bekerja Menurut Lapangan Usaha ..... 50
4.14 Jumlah Penduduk Menurut Hubungan dengan Kepala Keluarga per Jenis Kelamin..... 52

**5. Sosial**
5.1.1 Jumlah Tempat Ibadah ..... 60
5.1.2 Jumlah Pernikahan, Talak, Cerai dan Rujuk ..... 61
5.1.3 Jumlah Jamaah Haji Yang Diberangkatkan Menurut Jenis Kelamin ..... 62

https://ngawikab.bps.go.id

5.1.4 Jumlah Pondok Pesantren, Guru/Ustadz dan Murid/Santri ..... 63
5.1.5 Jumlah Madrasah Diniyah (MD), Ustadz dan Santri Menurut Kelas/Tingkat ..... 64
5.1.6 Jumlah Zakat, Infaq, Shodaqoh dan Muzzaki ..... 66
5.1.7 Jumlah Pemberi, Penerima dan Hewan Qurban ..... 67
5.2.1 Jumlah Lembaga, Murid dan Guru TK dan RA ..... 68
5.2.2 Jumlah Lembaga, Murid dan Guru Sekolah Dasar (SD) ..... 69
5.2.3 Jumlah Lembaga, Murid dan Guru Sekolah Lanjutan Pertama (SLP) ..... 70
5.2.4 Jumlah Lembaga, Murid dan Guru Sekolah Menengah Umum (SMU) ..... 71
5.2.5 Jumlah Lembaga, Murid dan Guru Sekolah Menengah Kejuruan (SMK) ..... 72
5.2.6 Jumlah Lembaga, Mahasiswa dan Dosen Akademi/Perguruan Tinggi ..... 73
5.2.7 Jumlah Lembaga, Murid dan Guru Madrasah Ibtidaiyah (MI) ..... 74
5.2.8 Jumlah Lembaga, Murid dan Guru Madrasah Tsanawiyah (MTs) ..... 75
5.2.9 Jumlah Lembaga, Murid dan Guru Madrasah Aliyah (MA) ..... 76
5.3.1 Jumlah Sarana Kesehatan ..... 77
5.3.2 Jumlah Tenaga Kesehatan ..... 81
5.3.3 Jumlah Balita Yang Mendapat Imunisasi Menurut Jenis Imunisasi ..... 83
5.3.4 Jumlah 10 Kasus Penyakit Terbanyak Di Puskesmas Pangkur ..... 85

https://ngawikab.bps.go.id

5.3.1 Jumlah Bayi Lahir, BBLR, Dirujuk, dan Gizi Buruk ..... 86
5.4.1 Jumlah Apsektor KB Menurut Alat Kontrasepsi Yang Digunakan ..... 87
5.4.2 Target dan Persentase Pencapaian Peserta KB Baru ..... 89
5.4.3 Prevalensi Keluarga Berencana ..... 90
5.4.4 Jumlah Keluarga Menurut Tahapan Keluarga Sejahtera (KS) ..... 91
5.5.1 Jumlah Bangunan Tempat Tinggal dan Bukan Tempat Tinggal ..... 93
5.5.2 Jumlah Rumahtangga Menurut Sumber Air Yang Digunakan ..... 94
5.5.3 Jumlah Fasilitas/Sarana Olah Raga ..... 95
5.5.4 Jumlah Kelompok Kesenian ..... 96
5.5.5 Data Jumlah Tindak Pidana Yang Dilaporkan dan Yang Diselesaikan Menurut Desa/Kelurahan ..... 98
5.5.6 Data Jumlah Tindak Pidana Yang Dilaporkan dan Yang Diselesaikan Menurut Jenis Kejahatan ..... 99

**6. Pertanian**
6.1.1 Luas Panen dan Produksi Tanaman Pangan (Ha) ..... 102
6.1.2 Luas Panen dan Produksi Sayur-sayuran (Ha) ..... 106
6.1.3 Jumlah Pohon dan Produksi Tanaman Buah-buahan ..... 107
6.2 Luas Area dan Produksi Tanaman Perkebunan Besar dan Rakyat Lainnya ..... 108
6.3.1 Populasi Ternak Besar dan Kecil (Ekor)

https://pangkalan.bps.go.id

..... 109
6.3.1 Populasi Unggas (Ekor)
..... 111
6.4.1 Produksi dan Rata – rata Harga Produksi Ternak Besar dan Kecil Menurut Jenis Ternak
..... 112
6.4.2 Produksi dan Rata – rata Harga Produksi Unggas Menurut Jenis Unggas
..... 113
6.4.3 Produksi Ikan Darat
..... 115

**7. Perdagangan Dan Industri**
7.1.1 Jumlah Sarana Perdagangan
..... 117
7.1.2 Jumlah Usaha Perdagangan Makanan dan Minuman
..... 118
7.2.1 Jumlah Usaha Penggalian Menurut Jenis Galian
..... 119
7.2.2 Jumlah Industri Kecil dan Kerajinan Rakyat Menurut Klasifikasinya
..... 121

**8. Transportasi dan Komunikasi**
8.1 Jumlah Pengusaha Angkutan Bermotor
..... 125
8.2 Jumlah Pengusaha Angkutan Tak Bermotor
..... 127
8.3 Jumlah Sarana Komunikasi Umum
..... 128

**9. Keuangan**
9.1.1 Alokasi Dana Desa dan Dana Desa..... 131
9.1.2 Jumlah Wajib Pajak Bumi dan Bangunan (PBB) ..... 132
*9.1.3* Jumlah Wajib Pajak, Target dan Realisasi Penerimaan Pajak Bumi dan Bangunan (PBB)..... 133

https://ngawikab.bps.go.id

9.1.4 Realisasi Penerimaan Pajak Bumi & Bangunan Menurut Status Tanah ..... *134*
9.2 Jumlah Lembaga Keuangan ..... *135*
9.3 Jumlah Usaha Jasa Perusahaan ..... *136*
9.4 Jumlah Usaha Jasa Perorangan ..... *139*

https://ngawikab.bps.go.id

## Daftar Gambar

Halaman


Gambar 1 Jarak Desa / Kelurahan ke Kecamatan dan Ibukota Kabupaten 2

Gambar 2 Rata-rata Curah Hujan Menurut Bulan..... 11

Gambar 3 Jumlah Dusun,Rukun Warga (RW) dan Rukun Tetangga (RT)..... 16

Gambar 4.1 Jumlah Tingkat Kepadatan Penduduk ..... 23

Gambar 4.2 Jumlah Penduduk Menurut Jenis Kelamin..... 24

Gambar 5 Jumlah Apsektor KB Menurut Alat Kontrasepsi yang Digunakan..... 59

Gambar 6 Populasi Ternak Besar dan Kecil ..... 101

Gambar 9 Jumlah Wajib Pajak, Target dan Realisasi Penerimaan Pajak Bumi dan Bangunan (PBB) 2015 - 2017 ..... 130


https://ngawikab.bps.go.id

## Gambaran Umum

### I. Geografi

Kecamatan Pangkur sebelah utara berbatasan dengan Kecamatan Padas dan Kecamatan Karangjati dan sebelah barat berbatasan langsung dengan Kabupaten Madiun. Luas wilayah Kecamatan Pangkur adalah 2941,90 ha, di mana sekitar 58,83 persen atau sekitar 1.731 ha berupa lahan sawah dan 41,17 persen lahan bukan sawah atau sekitar 1.210,90 ha. Secara administrasi Kecamatan Pangkur terbagi ke dalam 9 desa. Secara topografi wilayah ini adalah berupa dataran.

Batas wilayah Kecamatan Pangkur adalah sebagai berikut:

- Sebelah Utara: Kecamatan Padas dan Kecamatan Karangjati.
- Sebelah Timur: Kabupaten Madiun.
- Sebelah Selatan: Kecaatan Kwadungan.
- Sebelah Barat: Kecamatan Padas.

### II. Penduduk

Jumlah penduduk Kecamatan Pangkur akhir tahun 2017 adalah 28.595 jiwa, terdiri dari 14.219 penduduk laki-laki dan 14.376 penduduk perempuan, dengan rasio jenis kelamin/*sex ratio* sebesar 99 artinya bahwa setiap 100 penduduk Wanita terdapat sekitar 99 penduduk Laki-laki. (tabel 4.2)

Kepadatan penduduk menunjukkan rasio antara jumlah penduduk dengan luas wilayah. Tingkat kepadatan penduduk Kecamatan Pangkur tahun 2017 adalah 973 jiwa/km$^2$(Tabel 4.1). Tingkat kepadatan penduduk per desa tertinggi di desa Ngrompo (1.210 jiwa/km$^2$ ) dan tingkat kepadatan terendah adalah desa Waruktengah ( 779 jiwa/km$^2$ ).

Jumlah Kepala Keluarga Kecamatan Pangkur akhir 2017 adalah 10.478 KK, terdiri dari 8.657 KK Laki-laki dan 1.821 KK Perempuan (tabel 4.4).

### III. Sosial

Data dari Dinas Kependudukan dan Catatan Sipil Kab.Ngawi 2017 menunjukkan mayoritas beragama Islam dengan persentase sekitar 99,80 persen. Jumlah penduduk menurut agama yang dipeluk kondisi akhir 2017 adalah Islam 28.538 jiwa, Kristen

https://ngawikab.bps.go.id

25 jiwa dan Katolik 19 jiwa, (tabel 4.5).

Jumlah tempat ibadah pada tahun 2017 terdiri dari masjid 37 bangunan, mushola 182 bangunan, (tabel 5.1.1).

Data dari Dinas Pendidikan Kabupaten Ngawi 2016 menunjukkan bahwa jumlah TK sebanyak 13 lembaga dengan jumlah murid 347 siswa, dengan rasio murid-sekolah 27 (tabel 5.2.1). Pada tahun 2017 jumlah SD ada 17 lembaga, mempunyai jumlah murid 1.521 siswa dengan rasio murid-sekolah 89 (Tabel 5.2.2). Jumlah murid SMP sebanyak 186 siswa, yang tersebar di 1 sekolah dengan rasio murid-sekolah 186 (Tabel 5.2.3).

Data dari DEPAG Kab.Ngawi 2017 Jumlah murid RA sebanyak 159 siswa yang tersebar di 4 sekolah,dengan rasio murid-sekolah 39 (Tabel 5.2.1). Jumlah murid MI sebanyak 411 siswa yang tersebar di 3 sekolah, dengan rasio murid-sekolah 137 (Tabel 5.2.7). Jumlah murid MTS sebanyak 482 siswa yang tersebar di 1 sekolah, dengan rasio murid-sekolah 482 (Tabel 5.2.8). Jumlah murid MA sebanyak 145 siswa yang tersebar di 1 sekolah,dengan rasio murid-sekolah 145 (Tabel 5.2.9).

Peserta KB Aktif tahun 2016 mencapai 5.217 (Tabel 5.4.1). Dari peserta KB Aktif tersebut sekitar 49,99% diantaranya menggunakan KB suntik dan 19.34 % menggunakan PIL (Tabel 5.4.1).

Jumlah pasangan usia subur di Kecamatan Pangkur tahun 2017 sebanyak 8000 (tabel 5.4.3).

**IV. Pertanian**

Luas lahan pertanian Kecamatan Pangkur yaitu sekitar 58,83 % atau sekitar 2.941,90 ha dari luas seluruh wilayah kecamatan Pangkur. Sedangkan sisanya 41,17% atau sekitar 1.210,90 ha berupa Lahan bukan sawah. Seperti tahun sebelumnya, produksi Padi tahun 2017 merupakan produksi yang tertinggi yaitu sebanyak 299.305 kwintal, produksi Kedelai pada peringkat kedua yaitu sebanyak 670 kwintal sedangkan produksi Jagung data belum tersedia (Tabel 6.1.1).

https://ngawikab.bps.go.id

Data dari Dinas Pertanian Kab. Ngawi 2017 menunjukkan bahwa populasi ternak Sapi merupakan populasi tertinggi yaitu sebanyak 3.670 ekor, populasi ternak Kambing pada peringkat kedua yaitu sebanyak 1.927 ekor, sedangkan populasi ternak Domba berada pada peringkat ketiga yaitu sebanyak 121 ekor (Tabel 6.3.1).

Untuk populasi Unggas jenis Ayam buras merupakan populasi tertinggi yaitu sebanyak 11.264 ekor,populasi Itik (Bebek) 890 ekor, populasi Ayam Ras petelur 263 ekor sedangkan populasi Itik manila/mentok 360 ekor (tabel 6.3.2).

**v. Perdagangan dan Industri**

Sektor perdagangan merupakan sektor terbanyak ketiga setelah jasa-jasa dan sektor pertanian,hal ini menunjukkan bahwa sebagian dari penduduk di kecamatan Pangkur bermata pencaharian sebagai pedagang. Perdagangan yang paling banyak adalah Pedagang barang-barang kelontong,hal ini dapat dilihat dari banyaknya jumlah tempat usaha perdagangan toko/kios yaitu sebanyak 196 tempat usaha (Tabel 7.1.1).

**VI. Keuangan Daerah**

Sektor Keuangan adalah sektor yang berkaitan erat dengan pajak,menurut data dari Badan Keuangan Kab.Ngawi jumlah wajib pajak tahun 2017 mengalami peingkatan yaitu dari 18.732 menjadi 18.874 peserta wajib pajak. Hal ini diimbangi dengan penerimaan pajak yang mengalami kenaikan yaitu dari Rp. 486.895.352 rupiah menjadi Rp. 490.190.167 rupiah atau naik sekitar 0,68% (Tabel 9.1.2).

https://ngawikab.bps.go.id

https://ngawikab.bps.go.id

# 1 GEOGRAFI

**Gambar 1**

**Jarak Desa/Kelurahan ke Kecamatan dan Ibukota Kabupaten**

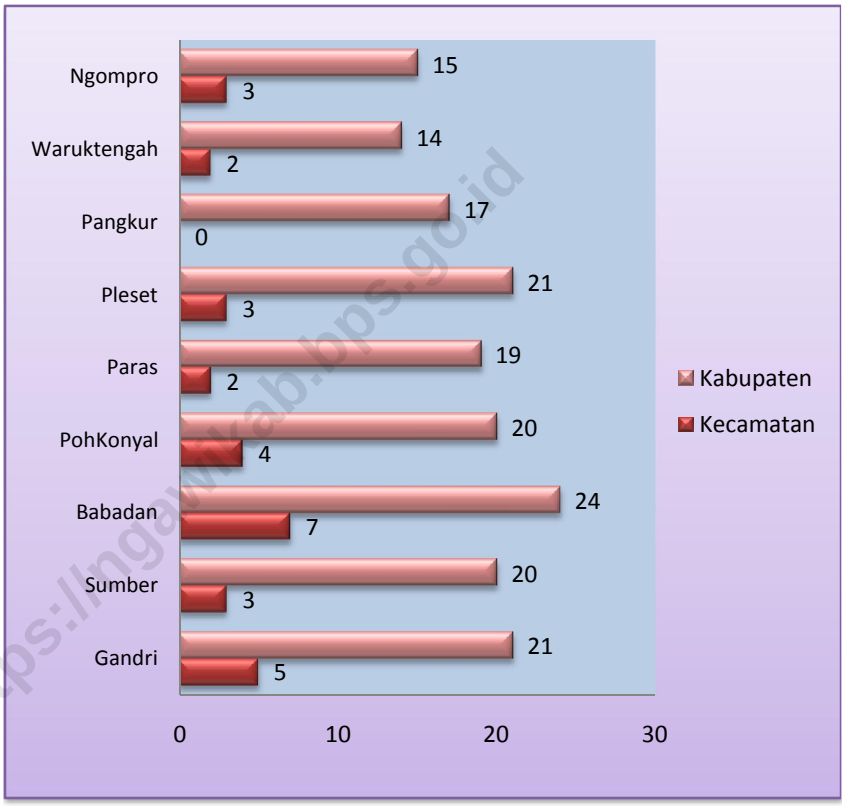


*Sumber : Kantor Desa se-Kecamatan Pangkur*

https://ngawikab.bps.go.id

**Tabel 1.1**
**Status Desa, Topografi dan Geografi**
**2017**

| Desa/Kelurahan | Status Desa | Topografi | Ketinggian dari Permukaan air laut (M) |
|---|---|---|---|
| *1* | *2* | *3* | *4* |
| 001. Gandri | Desa | Datar | 53 |
| 002. Sumber | Desa | Datar | 55 |
| 003. Babadan | Desa | Datar | 57 |
| 004. PohKonyal | Desa | Datar | 61 |
| 005. Paras | Desa | Datar | 61 |
| 006. Pleset | Desa | Datar | 51 |
| 007. Pangkur | Desa | Datar | 55 |
| 008. Waruktengah | Desa | Datar | 53 |
| 009. Ngompro | Desa | Datar | 53 |

*Sumber: Kantor Desa se-Kecamatan Pangkur*

https://ngawikab.bps.go.id

**Tabel 1.2**
**Jarak Desa/Kelurahan ke Kecamatan dan Ibukota Kabupaten**
**2017**
**(Km)**

| Desa/Kelurahan | Jarak ke Ibukota | |
|---|---|---|
| | Kecamatan | Kabupaten |
| *1* | *2* | *3* |
| 001. Gandri | 5,0 | 21,0 |
| 002. Sumber | 3,0 | 20,0 |
| 003. Babadan | 7,0 | 24,0 |
| 004. PohKonyal | 4,0 | 20,0 |
| 005. Paras | 2,0 | 19,0 |
| 006. Pleset | 3,0 | 21,0 |
| 007. Pangkur | 0,0 | 17,0 |
| 008. Waruktengah | 2,0 | 14,0 |
| 009. Ngompro | 3,0 | 15,0 |
| Jarak Kecamatan ke Ibukota Kabupaten | | 17,0 |

*Sumber: Kantor Desa se-Kecamatan Pangkur*

https://ngawikab.bps.go.id

**Tabel 1.3**
**Luas Lahan/wilayah Menurut Penggunaan**
**2017**
**(Hektar/Ha)**

| Desa/Kelurahan | Lahan Sawah | Lahan Bukan Sawah | Jumlah |
|---|---|---|---|
| *1* | *2* | *3* | *4* |
| 001. Gandri | 153,00 | 122,50 | 275,50 |
| 002. Sumber | 97,00 | 77,90 | 174,90 |
| 003. Babadan | 228,00 | 326,10 | 554,10 |
| 004. PohKonyal | 111,00 | 95,30 | 206,30 |
| 005. Paras | 153,00 | 95,50 | 248,50 |
| 006. Pleset | 232,00 | 122,50 | 354,50 |
| 007. Pangkur | 317,00 | 137,80 | 454,80 |
| 008. Waruktengah | 274,00 | 149,30 | 423,30 |
| 009. Ngompro | 166,00 | 84,00 | 250,00 |
| Jumlah | 1 731,00 | 1 210,90 | 2 941,90 |
| Tahun 2016* | 1 764,70 | 1 177,20 | 2 941,90 |
| Tahun 2015* | 1 764,70 | 1 177,20 | 2 941,90 |
| Tahun 2014* | 1 764,70 | 1 177,20 | 2 941,90 |
| Tahun 2013* | 1 764,70 | 1 177,20 | 2 941,90 |

*Sumber: UPT Dinas Pertanian Kecamatan Pangkur*

*Ket : * = Sumber: Kantor Desa se-Kecamatan Pangkur*

https://ngawikab.bps.go.id

**Tabel 1.4**
**Luas Lahan Sawah Menurut Jenis Pengairan**
**2017**
**(Hektar/Ha)**

| Desa/Kelurahan | Teknis | Setengah Teknis | Non Teknis |
|---|---|---|---|
| *1* | *2* | *3* | *4* |
| 001. Gandri | 113,00 | - | - |
| 002. Sumber | 55,00 | - | - |
| 003. Babadan | 153,00 | - | - |
| 004. PohKonyal | 69,00 | - | - |
| 005. Paras | 108,00 | - | - |
| 006. Pleset | 115,00 | - | - |
| 007. Pangkur | 176,00 | - | - |
| 008. Waruktengah | 155,00 | - | - |
| 009. Ngompro | 90,00 | - | - |
| Jumlah | 1 034,00 | 0,00 | - |
| Tahun 2016 | 1 467,70 | 12,60 | - |
| Tahun 2015 | 1 467,70 | 12,60 | - |
| Tahun 2014 | 1 467,70 | 12,60 | - |
| Tahun 2013 | 1 467,70 | 12,60 | - |

*Sumber: UPT Dinas Pertanian Kecamatan Pangkur*

*Ket : * = Sumber: Kantor Desa se-Kecamatan Pangkur*

https://ngawikab.bps.go.id

**Lanjutan Tabel:**

| Desa/Kelurahan | Tadah Hujan | Lainnya | Jumlah |
|---|---|---|---|
| *1* | *5* | *6* | *7* |
| 001. Gandri | 40,00 | - | 153,00 |
| 002. Sumber | 42,00 | - | 97,00 |
| 003. Babadan | 75,00 | - | 228,00 |
| 004. PohKonyal | 42,00 | - | 111,00 |
| 005. Paras | 45,00 | - | 153,00 |
| 006. Pleset | 117,00 | - | 232,00 |
| 007. Pangkur | 141,00 | - | 317,00 |
| 008. Waruktengah | 119,00 | - | 274,00 |
| 009. Ngompro | 76,00 | - | 166,00 |
| Jumlah | 697,00 | - | 1 731,00 |
| Tahun 2016 | 284,40 | - | 1 764,70 |
| Tahun 2015 | 284,40 | - | 1 764,70 |
| Tahun 2014 | 284,40 | - | 1 764,70 |
| Tahun 2013 | 284,40 | - | 1 764,70 |

*Sumber: UPT Dinas Pertanian Kecamatan Pangkur*

*Ket : * = Sumber: Kantor Desa se-Kecamatan Pangkur*

https://ngawikab.bps.go.id

**Tabel/ 1.5**
**Luas Lahan Bukan Sawah Menurut Penggunaan**
**2017**
**(Hektare/Ha)**

| Desa/Kelurahan | Ladang/tegal/ kebun/padang rumput | Perkebunan | Hutan |
|---|---|---|---|
| *1* | *2* | *3* | *4* |
| 001. Gandri | 65,10 | - | - |
| 002. Sumber | 46,40 | - | - |
| 003. Babadan | 200,30 | - | - |
| 004. PohKonyal | 42,90 | - | - |
| 005. Paras | 20,50 | - | - |
| 006. Pleset | 19,60 | 4,00 | - |
| 007. Pangkur | 59,70 | - | - |
| 008. Waruktengah | 56,20 | - | - |
| 009. Ngompro | 40,00 | - | - |
| Jumlah | 550,70 | 4,00 | - |
| Tahun 2016 | 550,70 | 4,00 | - |
| Tahun 2015 | 550,70 | 4,00 | - |
| Tahun 2014 | 550,70 | 4,00 | - |
| Tahun 2013 | 550,70 | 4,00 | - |

*Sumber: UPT Dinas Pertanian Kecamatan Pangkur*

*Ket : * = Sumber: Kantor Desa se-Kecamatan Pangkur*

https://ngawikab.bps.go.id

**Lanjutan Tabel:**

| Desa/Kelurahan | Perumahan/ Pemukiman | Kawasan Industri/ Kantor/Pasar/Toko | Lainnya | Jumlah |
|---|---|---|---|---|
| *1* | *5* | *6* | *7* | *8* |
| 001. Gandri | 27,90 | 0,80 | 28,7 | 122,50 |
| 002. Sumber | 18,50 | 0,20 | 12,10 | 77,90 |
| 003. Babadan | 108,10 | 0,50 | 16,70 | 326,10 |
| 004. PohKonyal | 44,60 | 0,30 | 7,50 | 95,30 |
| 005. Paras | 60,30 | 0,60 | 8,80 | 95,50 |
| 006. Pleset | 62,00 | 0,60 | 18,80 | 122,50 |
| 007. Pangkur | 65,50 | 2,10 | 9,90 | 137,80 |
| 008. Waruktengah | 41,50 | 0,30 | 49,70 | 149,30 |
| 009. Ngompro | 36,00 | 0,50 | 3,50 | 84,00 |
| Jumlah | 464,40 | 5,90 | 155,70 | 1 210,90 |
| Tahun 2016 | 464,40 | 5,90 | 152,20 | 1 177,20 |
| Tahun 2015 | 464,40 | 5,90 | 152,20 | 1 177,20 |
| Tahun 2014 | 464,40 | 5,90 | 152,20 | 1 177,20 |
| Tahun 2013 | 464,40 | 5,90 | 152,20 | 1 177,20 |

*Sumber: UPT Dinas Pertanian Kecamatan Pangkur*

*Ket : * = Sumber: Kantor Desa se-Kecamatan Pangkur*

https://ngawikab.bps.go.id

# 2 IKLIM

https://kalteng.bps.go.id

**Gambar 2**

**Rata-rata Curah Hujan Tiap Bulan**

**2017**

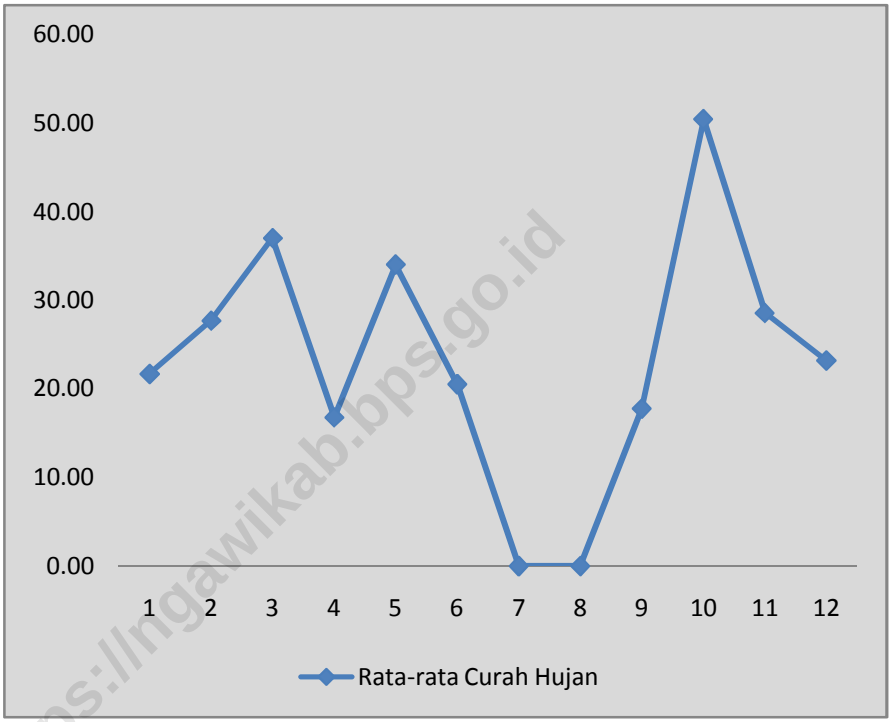


https://ngawikab.bps.go.id

*Sumber: Dinas PU Pengairan,Pertambangan Dan Energi Kab.Ngawi*

**Tabel 2.1**
**Hari Hujan Menurut Bulan dan Lokasi Penakar Hujan**
**2017**

| B u l a n | Lokasi Penakar Hujan |
|---|---|
| | Padas |
| *1* | *2* |
| Januari | 12 |
| Pebruari | 12 |
| Maret | 7 |
| April | 13 |
| Mei | 6 |
| Juni | 4 |
| Juli | - |
| Agustus | - |
| September | 4 |
| Oktober | 5 |
| Nopember | 13 |
| Desember | 6 |
| Jumlah | 82 |
| Tahun 2016 | 106 |

*Sumber: Dinas PU Pengairan,Pertambangan Dan Energi Kab.Ngawi*

https://ngawikab.bps.go.id

**Tabel 2.2**
**Jumlah Hujan Menurut Bulan dan Lokasi Penakar Hujan**
**2017**

| B u l a n | Lokasi Penakar Hujan |
|---|---|
| | Padas |
| *1* | *2* |
| Januari | 260,00 |
| Pebruari | 332,00 |
| Maret | 259,00 |
| April | 218,00 |
| Mei | 204,00 |
| Juni | 82,00 |
| Juli | - |
| Agustus | - |
| September | 71,00 |
| Oktober | 252,00 |
| Nopember | 371,00 |
| Desember | 139,00 |
| Jumlah | 2 188,00 |
| Tahun 2016 | 2 665,00 |

*Sumber: Dinas PU Pengairan,Pertambangan Dan Energi Kab.Ngawi*

https://ngawikab.bps.go.id

**Tabel 2.3**
**Rata-rata Hari Hujan dan Curah Hujan Menurut Bulan**
**2017**

| B u l a n | Rata-rata Hari Hujan | Rata-rata Curah Hujan (mm) |
|---|---|---|
| *1* | *2* | *3* |
| Januari | 21,67 | 21,67 |
| Pebruari | 27,67 | 27,67 |
| Maret | 37,00 | 37,00 |
| April | 16,77 | 16,77 |
| Mei | 34,00 | 34,00 |
| Juni | 20,50 | 20,50 |
| Juli | - | - |
| Agustus | - | - |
| September | 17,75 | 17,75 |
| Oktober | 50,40 | 50,40 |
| Nopember | 28,54 | 28,54 |
| Desember | 23,17 | 23,17 |
| Rata-rata | 5,88 | 26,68 |
| Tahun 2016 | 7,16 | 25,14 |

*Sumber: Dinas PU Pengairan,Pertambangan Dan Energi Kab.Ngawi*

https://ngawikab.bps.go.id

# 3 PEMERINTAHAN

**Gambar 3**
**Jumlah Dusun,Rukun Warga (RW) dan Rukun Tetangga (RT)**
**2017**

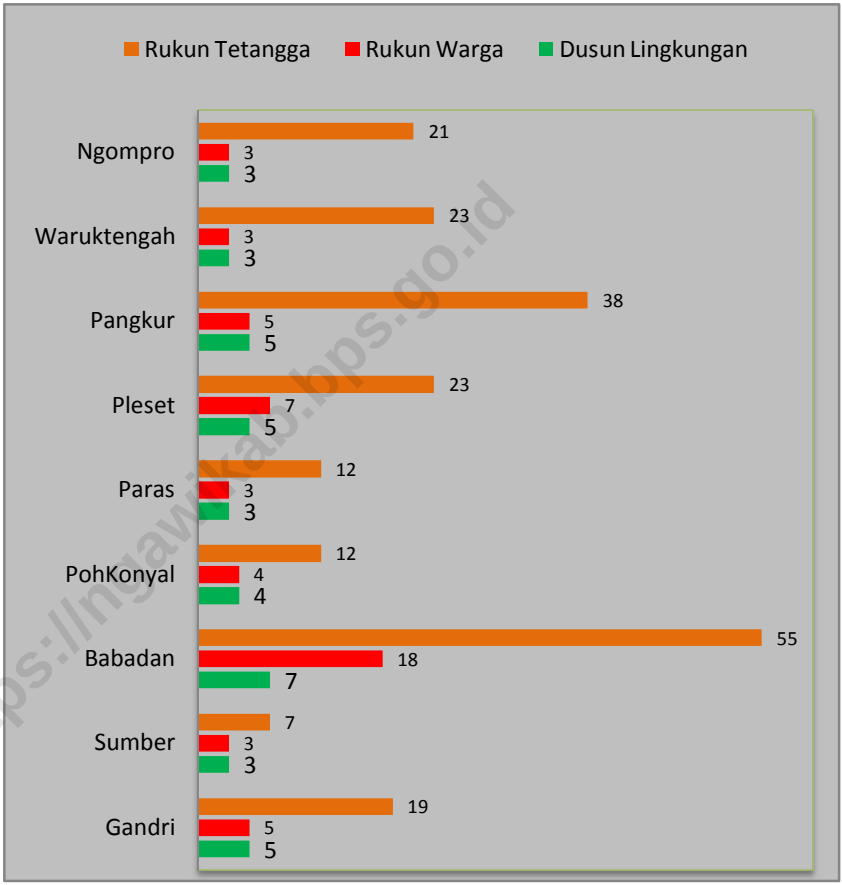


*Sumber : Kantor Desa se-Kecamatan Pangkur*

https://ngawikab.bps.go.id

**Tabel 3.1**
**Nama Camat Pangkur dan Masa Jabatan**
**2017**

| Nama | Masa Jabatan |
|---|---|
| *1* | *2* |
| Drs. Seno | 1983 - 1985 |
| Drs Suparmin | 1985 - 1988 |
| Drs. Soegeng Soeryanto | 1988 - 1994 |
| Drs. Kasi Harsono | 1994 - 1998 |
| Drs. Kuswantoro | 1998 - 1999 |
| Drs. Martono | 1999- 2005 |
| Drs. Kunto Purnomo | 2005- 2007 |
| Sukoco S. Sos | 2007- 2009 |
| Drs. Gigih wiyono,M.si | 2009 - 2012 |
| Yuanto,S.Sos | 2012 - 2012 |
| Drs. Suhastama Atmadja | 2012 - 2017 |
| Joko Hastomo,SH,M.H | 2017- Sekarang |

*Sumber: Kecamatan Pangkur*

https://jepwinkab.bps.go.id

**Tabel 3.2**
**Nama Kepala Desa/Lurah dan Sekretaris Desa/Kelurahan**
**2017**

| Desa/Kelurahan | Nama Kepala Desa/Lurah | Nama Sekretaris Desa/Kelurahan |
|---|---|---|
| *1* | *2* | *3* |
| 001. Gandri | Kushartini | Suwarno |
| 002. Sumber | Yasir | Dwi Kuncoro,S.Sos |
| 003. Babadan | Drs. Djoko Suhodo | Budi Untoro |
| 004. PohKonyal | Wiji | Suroto |
| 005. Paras | Agus Setiono | Suprapto |
| 006. Pleset | Totok Midiyanto | Suyati,SH |
| 007. Pangkur | Pardi | Hanindyo |
| 008. Waruktengah | Mulyanto | Arifin |
| 009. Ngompro | Joko Purwanto,ST | Didik Eko B.P |

*Sumber: Kantor Desa se-Kecamatan Pangkur*

https://ngawikab.bps.go.id

**Tabel 3.3**
**Jumlah Dusun, Rukun Warga (RW) dan Rukun Tetangga (RT)**
**2017**

| Desa/Kelurahan | Dusun / Lingkungan | Rukun Warga | Rukun Tetangga |
|---|---|---|---|
| *1* | *2* | *3* | *4* |
| 001. Gandri | 5 | 5 | 19 |
| 002. Sumber | 3 | 3 | 7 |
| 003. Babadan | 7 | 18 | 55 |
| 004. PohKonyal | 4 | 4 | 12 |
| 005. Paras | 3 | 3 | 12 |
| 006. Pleset | 5 | 7 | 23 |
| 007. Pangkur | 5 | 5 | 38 |
| 008. Waruktengah | 3 | 3 | 23 |
| 009. Ngompro | 3 | 3 | 21 |
| Jumlah | 38 | 51 | 210 |
| Tahun 2016 | 38 | 51 | 210 |
| Tahun 2015 | 38 | 51 | 210 |
| Tahun 2014 | 38 | 51 | 210 |
| Tahun 2013 | 38 | 51 | 210 |

*Sumber: Kantor Desa se-Kecamatan Pangkur*

https://ngawikab.bps.go.id

**Tabel 3.4**
**Jumlah Kepala Desa/Kelurahan dan Perangkat Desa/Kelurahan**
**2017**

| Desa/Kelurahan | Kepala Desa/ Kelurahan | Sekretaris Desa/Kel | Kasi Umum | Kasi Pemerintahan | Kasi Keuangan |
|---|---|---|---|---|---|
| *1* | *2* | *3* | *4* | *5* | *6* |
| 001. Gandri | 1 | 1 | 1 | 1 | 1 |
| 002. Sumber | 1 | 1 | 1 | 1 | 1 |
| 003. Babadan | 1 | 1 | 1 | 1 | 1 |
| 004. PohKonyal | 1 | 1 | 1 | 1 | 1 |
| 005. Paras | 1 | 1 | 1 | 1 | 1 |
| 006. Pleset | 1 | 1 | 1 | 1 | 1 |
| 007. Pangkur | 1 | 1 | 1 | 1 | 1 |
| 008. Waruktengah | 1 | 1 | 1 | 1 | 1 |
| 009. Ngompro | 1 | 1 | 1 | 1 | 1 |
| Jumlah | 9 | 9 | 9 | 9 | 9 |
| Tahun 2016 | 9 | 9 | 9 | 9 | 9 |

*Sumber: Kantor Desa se-Kecamatan Pangkur*

https://ngawikab.bps.go.id

**Lanjutan Tabel 3.4:**

| Desa/Kelurahan | Kasi Pertanian | Kasi Ekonomi Pembangunan | Kasi Kesra | Kasun / Kaling |
|---|---|---|---|---|
| *1* | *7* | *8* | *9* | *10* |
| 001. Gandri | 1 | 1 | 1 | 5 |
| 002. Sumber | 1 | 1 | 1 | 3 |
| 003. Babadan | 1 | 1 | 1 | 7 |
| 004. PohKonyal | 1 | 1 | 1 | 4 |
| 005. Paras | 1 | 1 | 1 | 3 |
| 006. Pleset | 1 | 1 | 1 | 5 |
| 007. Pangkur | 1 | 1 | 1 | 5 |
| 008. Waruktengah | 1 | 1 | 1 | 3 |
| 009. Ngompro | 1 | 1 | 1 | 3 |
| Jumlah | 9 | 9 | 9 | 38 |
| Tahun 2016 | 9 | 9 | 9 | 38 |

*Sumber: Kantor Desa se-Kecamatan Pangkur*

https://ngawikab.bps.go.id

# 4 KEPENDUDUKAN

**Gambar 4.1**
**Jumlah Tingkat Kepadatan Penduduk**
**2017**

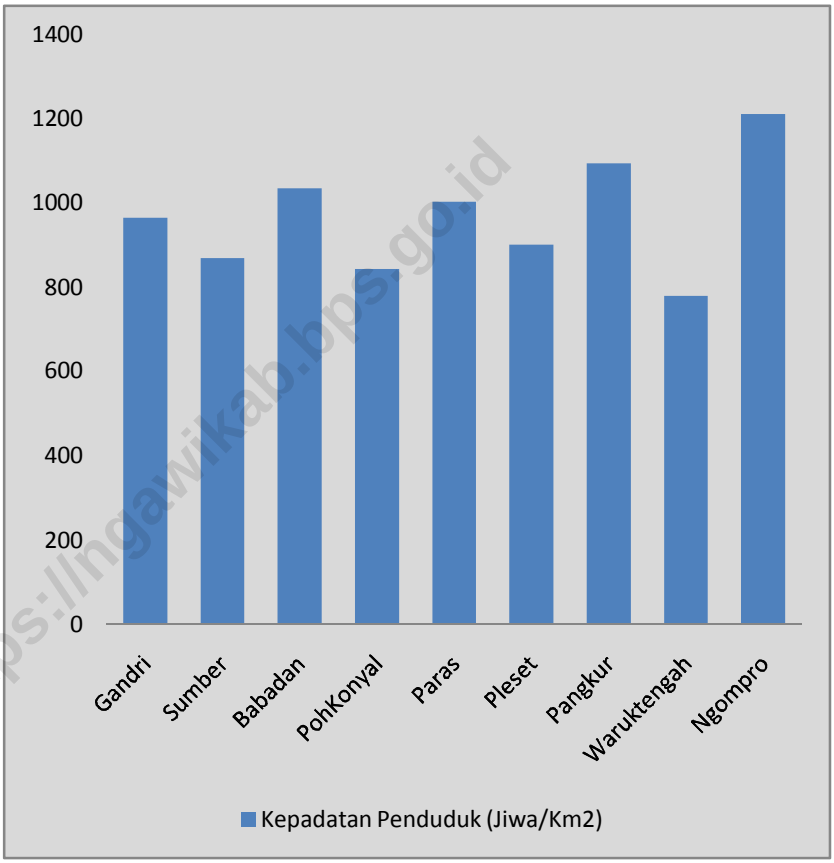


https://ngawikab.bps.go.id

*Sumber: Dinas Kependudukan dan Catatan Sipil Kabupaten Ngawi*

**Gambar 4.2**
**Jumlah Penduduk menurut jenis kelamin**
**2017**

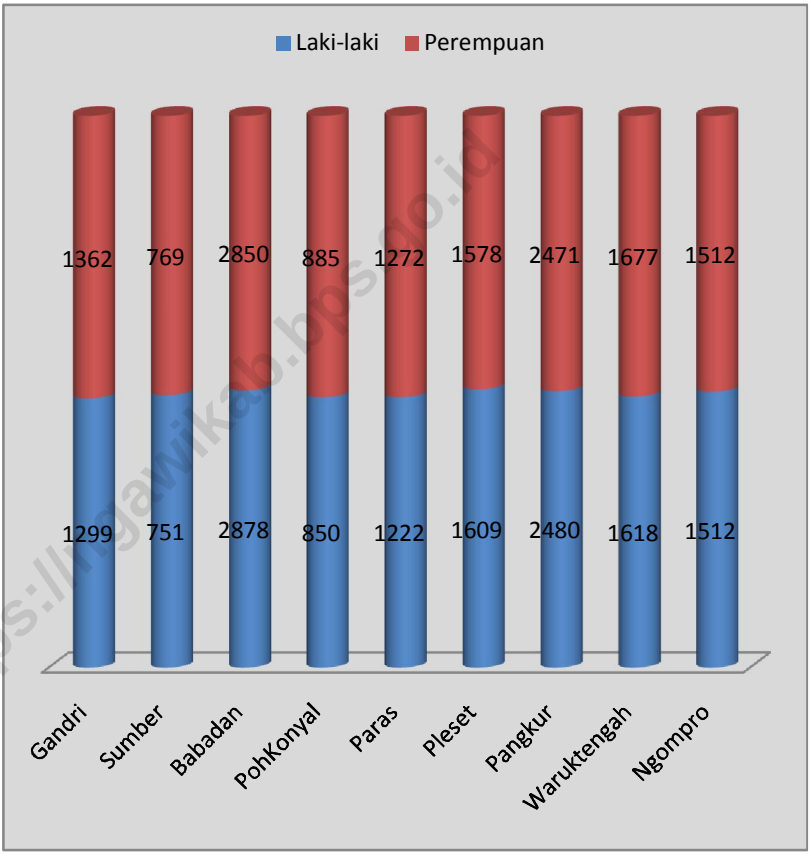


https://ngawikab.bps.go.id

*Sumber: Dinas Kependudukan dan Catatan Sipil Kabupaten Ngawi*

**Tabel 4.1**
**Luas Wilayah, Jumlah Penduduk dan Kepadatan Penduduk**
**2017**

| Desa/Kelurahan | Luas Wilayah *(Km2)* | Jumlah Penduduk *(Jiwa)* | Kepadatan Penduduk *(Jiwa/Km2)* |
|---|---|---|---|
| *1* | *2* | *3* | *4* |
| 001. Gandri | 2,76 | 2 661 | 964 |
| 002. Sumber | 1,75 | 1 520 | 869 |
| 003. Babadan | 5,54 | 5 728 | 1 034 |
| 004. PohKonyal | 2,06 | 1 735 | 842 |
| 005. Paras | 2,49 | 2 494 | 1 002 |
| 006. Pleset | 3,54 | 3 187 | 900 |
| 007. Pangkur | 4,53 | 4 951 | 1 093 |
| 008. Waruktengah | 4,23 | 3 295 | 779 |
| 009. Ngompro | 2,50 | 3 024 | 1 210 |
| Jumlah | 29,40 | 28 595 | 973 |
| Tahun 2016 | 29,40 | 28 737 | 977 |
| *Tahun 2015 | 29,40 | 28 916 | 984 |
| *Tahun 2014 | 29,40 | 28 798 | 980 |
| *Tahun 2013 | 29,40 | 28 371 | 965 |

*Sumber: Dinas Kependudukan dan Catatan Sipil Kabupaten Ngawi*
*Ket: *Tahun 2012-2015 Sumber Data dari Regristrasi Penduduk Kecamatan*

https://ngawikab.bps.go.id

**Tabel 4.2**
**Jumlah Penduduk Menurut Jenis Kelamin dan Sex Ratio**
**2017**

| Desa/Kelurahan | Penduduk | | | *Sex Ratio* |
|---|---|---|---|---|
| | Laki-laki | Perempuan | Jumlah | |
| *1* | *2* | *3* | *4* | *5* |
| 001. Gandri | 1 299 | 1 362 | 2 661 | 95 |
| 002. Sumber | 751 | 769 | 1 520 | 98 |
| 003. Babadan | 2 878 | 2 850 | 5 728 | 101 |
| 004. PohKonyal | 850 | 885 | 1 735 | 96 |
| 005. Paras | 1 222 | 1 272 | 2 494 | 96 |
| 006. Pleset | 1 609 | 1 578 | 3 187 | 102 |
| 007. Pangkur | 2 480 | 2 471 | 4 951 | 100 |
| 008. Waruktengah | 1 618 | 1 677 | 3 295 | 96 |
| 009. Ngompro | 1 512 | 1 512 | 3 024 | 100 |
| Jumlah | 14 219 | 14 376 | 28 595 | 99 |
| Tahun 2016 | 14 284 | 14 453 | 28 737 | 99 |
| *Tahun 2015 | 15 134 | 13 782 | 28 916 | 110 |
| *Tahun 2014 | 14 438 | 14 360 | 28 798 | 101 |
| *Tahun 2013 | 14 212 | 14 159 | 28 371 | 100 |

*Sumber: Dinas Kependudukan dan Catatan Sipil Kabupaten Ngawi*
*Ket: *Tahun 2012-2015 Sumber Data dari Regristrasi Penduduk Kecamatan*

https://ngawikab.bps.go.id

**Tabel 4.3**
**Jumlah Penduduk Menurut Status Perkawinan**
**2017**

| Desa/Kelurahan | Laki-Laki | | | | Jumlah |
|---|---|---|---|---|---|
| | Belum Kawin | Kawin | Cerai Hidup | Cerai Mati | |
| *1* | *2* | *3* | *4* | *5* | *6* |
| 001. Gandri | 482 | 774 | 16 | 27 | 1 299 |
| 002. Sumber | 281 | 452 | 10 | 8 | 751 |
| 003. Babadan | 1 130 | 1 633 | 33 | 82 | 2 878 |
| 004. PohKonyal | 304 | 518 | 12 | 16 | 850 |
| 005. Paras | 467 | 712 | 21 | 22 | 1 222 |
| 006. Pleset | 605 | 947 | 23 | 34 | 1 609 |
| 007. Pangkur | 894 | 1 490 | 29 | 67 | 2 480 |
| 008. Waruktengah | 581 | 999 | 12 | 26 | 1 618 |
| 009. Ngompro | 582 | 881 | 16 | 33 | 1 512 |
| Jumlah | 5 326 | 8 406 | 172 | 315 | 14 219 |
| Tahun 2016 | 5 355 | 8 427 | 174 | 328 | 14 284 |

*Sumber: Dinas Kependudukan dan Catatan Sipil Kabupaten Ngawi*

https://ngawikab.bps.go.id

**Lanjutan Tabel 4.3**

| Desa/Kelurahan | Perempuan | | | | Jumlah |
|---|---|---|---|---|---|
| | Belum Kawin | Kawin | Cerai Hidup | Cerai Mati | |
| *1* | *2* | *3* | *4* | *5* | *6* |
| 001. Gandri | 373 | 808 | 30 | 151 | 1 362 |
| 002. Sumber | 203 | 458 | 18 | 90 | 769 |
| 003. Babadan | 758 | 1 669 | 52 | 371 | 2 850 |
| 004. PohKonyal | 242 | 523 | 21 | 99 | 885 |
| 005. Paras | 387 | 737 | 28 | 120 | 1 272 |
| 006. Pleset | 412 | 944 | 28 | 194 | 1 578 |
| 007. Pangkur | 629 | 1 485 | 64 | 293 | 2 471 |
| 008. Waruktengah | 488 | 998 | 35 | 156 | 1 677 |
| 009. Ngompro | 412 | 907 | 37 | 156 | 1 512 |
| Jumlah | 3 904 | 8 529 | 313 | 1 630 | 14 376 |
| Tahun 2016 | 3 931 | 8 572 | 318 | 1 632 | 14 453 |

*Sumber: Dinas Kependudukan dan Catatan Sipil Kabupaten Ngawi*

https://ngawikab.bps.go.id

**Tabel 4.4**
**Jumlah Kepala Keluarga Menurut Jenis Kelamin**
**2017**

| Desa/Kelurahan | Kepala Keluarga | | |
|---|---|---|---|
| | Laki-laki | Perempuan | Jumlah |
| *1* | *2* | *3* | *4* |
| 001. Gandri | 793 | 160 | 953 |
| 002. Sumber | 461 | 102 | 563 |
| 003. Babadan | 1 711 | 395 | 2 106 |
| 004. PohKonyal | 528 | 106 | 634 |
| 005. Paras | 741 | 154 | 895 |
| 006. Pleset | 978 | 209 | 1 187 |
| 007. Pangkur | 1 542 | 344 | 1 886 |
| 008. Waruktengah | 1 008 | 170 | 1 178 |
| 009. Ngompro | 895 | 181 | 1 076 |
| Jumlah | 8 657 | 1821 | 10 478 |
| Tahun 2016 | 8 706 | 1886 | 10 592 |

*Sumber: Dinas Kependudukan dan Catatan Sipil Kabupaten Ngawi*

https://ngawikab.bps.go.id

**Tabel 4.5**
**Jumlah Penduduk Menurut Agama Yang Dianut**
**2017**

| Desa/Kelurahan | Laki-Laki | | | | | | |
|---|---|---|---|---|---|---|---|
| | Islam | Kristen | Katholik | Hindu | Budha | Kepercayaan | Jumlah |
| *1* | *2* | *3* | *4* | *5* | 6 | | 7 |
| 001. Gandri | 1 297 | 2 | - | - | - | - | 1 299 |
| 002. Sumber | 751 | - | - | - | - | - | 751 |
| 003. Babadan | 2 875 | 3 | - | - | - | - | 2 878 |
| 004. PohKonyal | 839 | - | - | - | - | - | 839 |
| 005. Paras | 1 221 | 1 | - | - | - | - | 1 222 |
| 006. Pleset | 1 607 | 2 | - | - | - | - | 1 609 |
| 007. Pangkur | 2 478 | 2 | - | - | - | - | 2 480 |
| 008. Waruktengah | 1 614 | 1 | 2 | - | 1 | - | 1 618 |
| 009. Ngompro | 1 511 | - | 1 | - | - | - | 1 512 |
| Jumlah | 14 193 | 11 | 3 | - | 1 | - | 14 208 |
| Tahun 2016 | 14 257 | 13 | 14 | - | - | - | 14 284 |

*Sumber: Dinas Kependudukan dan Catatan Sipil Kabupaten Ngawi*

https://ngawikab.bps.go.id

**Lanjutan Tabel 4.5**

| Desa/Kelurahan | Perempuan | | | | | | |
|---|---|---|---|---|---|---|---|
| | Islam | Kristen | Katholik | Hindu | Budha | Kepercayaan | Jumlah |
| *1* | *2* | *3* | *4* | *5* | 6 | | 7 |
| 001. Gandri | 1 360 | 2 | - | - | - | - | 1 362 |
| 002. Sumber | 768 | 1 | - | - | - | - | 769 |
| 003. Babadan | 2 849 | 1 | - | - | - | - | 2 850 |
| 004. PohKonyal | 873 | - | 12 | - | - | - | 885 |
| 005. Paras | 1 271 | 1 | - | - | - | - | 1 272 |
| 006. Pleset | 1 574 | 4 | - | - | - | - | 1 578 |
| 007. Pangkur | 2 465 | 5 | 1 | - | - | - | 2 471 |
| 008. Waruktengah | 1 674 | - | 2 | - | - | 1 | 1 677 |
| 009. Ngompro | 1 511 | - | 1 | - | - | - | 1 512 |
| Jumlah | 14 345 | 14 | 16 | - | - | 1 | 14 376 |
| Tahun 2016 | 14 422 | 16 | 15 | - | - | - | 14 453 |

*Sumber: Dinas Kependudukan dan Catatan Sipil Kabupaten Ngawi*

https://ngawikab.bps.go.id

**Tabel 4.6**
**Jumlah Penduduk yang mengalami Kecacatan**
**2016***

| Desa/Kelurahan | Cacat Fisik | Tuna Netra | Tuna Rungu | Cacat Jiwa | Cacat Fisik dan mental | Cacat Lainnya | Jumlah |
|---|---|---|---|---|---|---|---|
| *1* | *2* | *3* | *4* | *5* | *6* | *7* | *8* |
| 001. Gandri | 1 | - | - | - | - | - | 1 |
| 002. Sumber | 2 | 1 | - | 1 | - | - | 4 |
| 003. Babadan | 1 | - | - | 1 | - | - | 2 |
| 004. PohKonyal | 1 | - | 3 | 2 | - | - | 6 |
| 005. Paras | 2 | - | - | 1 | 2 | - | 5 |
| 006. Pleset | - | - | 1 | - | - | - | 1 |
| 007. Pangkur | 1 | - | 2 | - | - | - | 3 |
| 008. Waruktengah | 1 | - | - | 1 | - | - | 2 |
| 009. Ngompro | 2 | - | 2 | 2 | 1 | - | 7 |
| Jumlah | 11 | 1 | 8 | 8 | 3 | - | 31 |

*Sumber: Dinas Kependudukan dan Catatan Sipil Kabupaten Ngawi*

*Ket : * = Data 2017 Belum Tersedia*

https://ngawikab.bps.go.id

**Tabel 4.7**
**Banyaknya Penduduk Menurut Tingkat Pendidikan Yang Ditamatkan**
**2017**

| Desa/Kelurahan | Tidak/Belum Sekolah | | Belum Tamat SD/sederajat | | Tamat SD/sederajat | |
|---|---|---|---|---|---|---|
| | Laki-laki | Perempuan | Laki-laki | Perempuan | Laki-laki | Perempuan |
| *1* | *2* | *3* | *4* | *5* | *6* | *7* |
| 001. Gandri | 187 | 237 | 130 | 144 | 519 | 519 |
| 002. Sumber | 128 | 155 | 98 | 93 | 298 | 305 |
| 003. Babadan | 406 | 493 | 349 | 389 | 1 139 | 1 029 |
| 004. PohKonyal | 105 | 181 | 142 | 144 | 301 | 271 |
| 005. Paras | 120 | 153 | 127 | 184 | 476 | 492 |
| 006. Pleset | 231 | 235 | 224 | 249 | 640 | 579 |
| 007. Pangkur | 320 | 343 | 322 | 359 | 983 | 944 |
| 008. Waruktengah | 322 | 456 | 154 | 152 | 576 | 535 |
| 009. Ngompro | 264 | 354 | 138 | 121 | 551 | 521 |
| Jumlah | 2 083 | 2 607 | 1 684 | 1 835 | 5 483 | 5 195 |
| Tahun 2016 | 2 063 | 2 583 | 1 732 | 1 887 | 5 538 | 5 237 |

*Sumber: Dinas Kependudukan dan Catatan Sipil Kabupaten Ngawi*

https://ngawikab.bps.go.id

**Lanjutan Tabel 4.7**

| Desa/Kelurahan | SLTP/Sederajat | | SLTA/Sederajat | | Diploma I/II | |
|---|---|---|---|---|---|---|
| | Laki-laki | Perempuan | Laki-laki | Perempuan | Laki-laki | Perempuan |
| *1* | *8* | *9* | *10* | *11* | *12* | *13* |
| 001. Gandri | 232 | 257 | 199 | 179 | 3 | 2 |
| 002. Sumber | 143 | 133 | 79 | 80 | 2 | 2 |
| 003. Babadan | 533 | 566 | 384 | 310 | 9 | 7 |
| 004. PohKonyal | 166 | 171 | 121 | 100 | 3 | 1 |
| 005. Paras | 255 | 210 | 213 | 178 | 4 | 10 |
| 006. Pleset | 281 | 287 | 207 | 182 | 3 | 2 |
| 007. Pangkur | 458 | 445 | 345 | 322 | 5 | 6 |
| 008. Waruktengah | 292 | 313 | 241 | 192 | 3 | 2 |
| 009. Ngompro | 271 | 293 | 250 | 197 | 2 | 1 |
| Jumlah | 2 631 | 2 675 | 2 039 | 1 740 | 34 | 33 |
| Tahun 2016 | 2 647 | 2 685 | 2 014 | 1 754 | 36 | 36 |

*Sumber: Dinas Kependudukan dan Catatan Sipil Kabupaten Ngawi*

https://ngawikab.bps.go.id

**Lanjutan Tabel 4.7**

| Desa/Kelurahan | Akademi/D3/ Sarjana Muda | | Diploma IV/ Strata I | | Strata II | |
|---|---|---|---|---|---|---|
| | Laki-laki | Perempuan | Laki-laki | Perempuan | Laki-laki | Perempuan |
| *1* | *14* | *15* | *16* | *17* | *18* | *19* |
| 001. Gandri | 4 | 7 | 25 | 17 | - | - |
| 002. Sumber | | | 3 | 1 | - | - |
| 003. Babadan | 4 | 7 | 48 | 48 | 6 | 1 |
| 004. PohKonyal | 1 | 1 | 10 | 16 | 1 | - |
| 005. Paras | 9 | 10 | 17 | 35 | 1 | - |
| 006. Pleset | 2 | 8 | 20 | 36 | 1 | - |
| 007. Pangkur | 7 | 11 | 39 | 40 | 1 | 1 |
| 008. Waruktengah | 3 | 6 | 26 | 20 | 1 | - |
| 009. Ngompro | 5 | 6 | 30 | 19 | 1 | - |
| Jumlah | 35 | 56 | 218 | 232 | 12 | 2 |
| Tahun 2016 | 36 | 49 | 207 | 219 | 11 | 2 |

*Sumber: Dinas Kependudukan dan Catatan Sipil Kabupaten Ngawi*

https://ngawikab.bps.go.id

**Lanjutan Tabel 4.7**

| Desa/Kelurahan | Strata III | | Jumlah |
|---|---|---|---|
| | Laki-laki | Perempuan | L+P |
| *1* | *20* | *21* | 22 |
| 001. Gandri | - | - | 2 661 |
| 002. Sumber | - | - | 1 520 |
| 003. Babadan | - | - | 5 728 |
| 004. PohKonyal | - | - | 1 735 |
| 005. Paras | - | - | 2 494 |
| 006. Pleset | - | - | 3 187 |
| 007. Pangkur | - | - | 4 951 |
| 008. Waruktengah | - | 1 | 3 295 |
| 009. Ngompro | - | - | 3 024 |
| Jumlah | - | 1 | 28 595 |
| Tahun 2016 | - | 1 | 28 737 |

*Sumber: Dinas Kependudukan dan Catatan Sipil Kabupaten Ngawi*

https://ngawikab.bps.go.id

**Tabel 4.8**
**Jumlah Penduduk Menurut Kelompok Umur dan Jenis Kelamin**
**2017**

| Golongan Umur | Laki-laki | Perempuan | Jumlah |
|---|---|---|---|
| *1* | *2* | *3* | *4* |
| 0-4 | 699 | 703 | 1 402 |
| 5-9 | 943 | 870 | 1 813 |
| 10-14 | 883 | 816 | 1 699 |
| 15-19 | 988 | 902 | 1 890 |
| 20-24 | 967 | 915 | 1 882 |
| 25-29 | 830 | 924 | 1 754 |
| 30-34 | 954 | 1 073 | 2 027 |
| 35-39 | 1 147 | 1 149 | 2 296 |
| 40-44 | 999 | 1 065 | 2 064 |
| 45-49 | 1 192 | 1 101 | 2 293 |
| 50-54 | 1 092 | 1 135 | 2 227 |
| 55-59 | 1 102 | 1 095 | 2 197 |
| 60-64 | 817 | 740 | 1 557 |
| 65-69 | 660 | 614 | 1 274 |
| 70-74 | 438 | 532 | 970 |
| 75+ | 508 | 742 | 1 250 |
| Jumlah | 14 219 | 14 376 | 28 595 |

*Sumber: Dinas Kependudukan dan Catatan Sipil Kabupaten Ngawi*

https://ngawikab.bps.go.id

**Tabel 4.8.1**
**Jumlah Penduduk Menurut Kelompok Umur per Desa**
**2017**

| Desa/Kelurahan | Kelompok Umur | |
|---|---|---|
| | Umur 0 - 4 Tahun | Umur 5 - 9 Tahun |
| *1* | *2* | *3* |
| 001. Gandri | 124 | 170 |
| 002. Sumber | 80 | 103 |
| 003. Babadan | 273 | 359 |
| 004. PohKonyal | 82 | 98 |
| 005. Paras | 114 | 146 |
| 006. Pleset | 152 | 196 |
| 007. Pangkur | 236 | 293 |
| 008. Waruktengah | 167 | 238 |
| 009. Ngompro | 174 | 210 |
| Jumlah | 1 402 | 1 813 |
| Tahun 2016 | 1 394 | 1 838 |

*Sumber: Dinas Kependudukan dan Catatan Sipil Kabupaten Ngawi*

https://ngawikab.bps.go.id

**Lanjutan Tabel 4.8.1**

| Desa/Kelurahan | Kelompok Umur | |
|---|---|---|
| | Umur 10 - 14 Tahun | Umur 15 - 19 Tahun |
| *1* | *4* | *5* |
| 001. Gandri | 151 | 189 |
| 002. Sumber | 92 | 95 |
| 003. Babadan | 310 | 393 |
| 004. PohKonyal | 97 | 103 |
| 005. Paras | 156 | 178 |
| 006. Pleset | 183 | 194 |
| 007. Pangkur | 330 | 296 |
| 008. Waruktengah | 211 | 218 |
| 009. Ngompro | 169 | 224 |
| Jumlah | 1 699 | 1 890 |
| Tahun 2016 | 1 706 | 1 915 |

*Sumber: Dinas Kependudukan dan Catatan Sipil Kabupaten Ngawi*

https://ngawikab.bps.go.id

**Lanjutan Tabel 4.8.1**

| Desa/Kelurahan | Kelompok Umur | |
|---|---|---|
| | Umur 20 - 24 Tahun | Umur 25 - 29 Tahun |
| *1* | *6* | *7* |
| 001. Gandri | 170 | 162 |
| 002. Sumber | 101 | 86 |
| 003. Babadan | 385 | 296 |
| 004. PohKonyal | 125 | 117 |
| 005. Paras | 180 | 167 |
| 006. Pleset | 214 | 214 |
| 007. Pangkur | 315 | 310 |
| 008. Waruktengah | 200 | 209 |
| 009. Ngompro | 192 | 193 |
| Jumlah | 1 882 | 1 754 |
| Tahun 2016 | 1 929 | 1 825 |

*Sumber: Dinas Kependudukan dan Catatan Sipil Kabupaten Ngawi*

https://ngawikab.bps.go.id

**Lanjutan Tabel 4.8.1**

| Desa/Kelurahan | Kelompok Umur | |
|---|---|---|
| | Umur 30 - 34 Tahun | Umur 35 - 39 Tahun |
| *1* | *8* | *9* |
| 001. Gandri | 188 | 226 |
| 002. Sumber | 98 | 128 |
| 003. Babadan | 420 | 492 |
| 004. PohKonyal | 128 | 125 |
| 005. Paras | 164 | 174 |
| 006. Pleset | 216 | 235 |
| 007. Pangkur | 341 | 400 |
| 008. Waruktengah | 245 | 272 |
| 009. Ngompro | 227 | 244 |
| Jumlah | 2 027 | 2 296 |
| Tahun 2016 | 2 167 | 2 207 |

*Sumber: Dinas Kependudukan dan Catatan Sipil Kabupaten Ngawi*

https://ngawikab.bps.go.id

**Lanjutan Tabel 4.8.1**

| Desa/Kelurahan | Kelompok Umur | |
|---|---|---|
| | Umur 40 - 44 Tahun | Umur 45 - 49 Tahun |
| *1* | *10* | *11* |
| 001. Gandri | 187 | 218 |
| 002. Sumber | 107 | 130 |
| 003. Babadan | 439 | 436 |
| 004. PohKonyal | 112 | 138 |
| 005. Paras | 153 | 209 |
| 006. Pleset | 224 | 272 |
| 007. Pangkur | 381 | 370 |
| 008. Waruktengah | 244 | 268 |
| 009. Ngompro | 217 | 252 |
| Jumlah | 2 064 | 2 293 |
| Tahun 2016 | 2 167 | 2 200 |

*Sumber: Dinas Kependudukan dan Catatan Sipil Kabupaten Ngawi*

https://ngawikab.bps.go.id

**Lanjutan Tabel 4.8.1**

| Desa/Kelurahan | Kelompok Umur | |
|---|---|---|
| | Umur 50 - 54 Tahun | Umur 55 - 59 Tahun |
| *1* | *12* | *13* |
| 001. Gandri | 179 | 239 |
| 002. Sumber | 107 | 123 |
| 003. Babadan | 448 | 393 |
| 004. PohKonyal | 129 | 139 |
| 005. Paras | 218 | 205 |
| 006. Pleset | 250 | 246 |
| 007. Pangkur | 410 | 404 |
| 008. Waruktengah | 259 | 237 |
| 009. Ngompro | 227 | 211 |
| Jumlah | 2 227 | 2 197 |
| Tahun 2016 | 2 260 | 2 209 |

*Sumber: Dinas Kependudukan dan Catatan Sipil Kabupaten Ngawi*

https://ngawikab.bps.go.id

**Lanjutan Tabel 4.8.1**

| Desa/Kelurahan | Kelompok Umur | |
|---|---|---|
| | Umur 60 - 64 Tahun | Umur 65 - 69 Tahun |
| *1* | *14* | *15* |
| 001. Gandri | 140 | 121 |
| 002. Sumber | 79 | 65 |
| 003. Babadan | 317 | 295 |
| 004. PohKonyal | 102 | 81 |
| 005. Paras | 139 | 99 |
| 006. Pleset | 194 | 145 |
| 007. Pangkur | 280 | 213 |
| 008. Waruktengah | 141 | 131 |
| 009. Ngompro | 165 | 124 |
| Jumlah | 1 557 | 1 274 |
| Tahun 2016 | 1 500 | 1 220 |

*Sumber: Dinas Kependudukan dan Catatan Sipil Kabupaten Ngawi*

https://ngawikab.bps.go.id

**Lanjutan Tabel 4.8.1**

| Desa/Kelurahan | Kelompok Umur | |
|---|---|---|
| | Umur 70 - 75 Tahun | Umur 75 + Tahun |
| *1* | *16* | *17* |
| 001. Gandri | 98 | 99 |
| 002. Sumber | 34 | 92 |
| 003. Babadan | 196 | 276 |
| 004. PohKonyal | 58 | 101 |
| 005. Paras | 88 | 104 |
| 006. Pleset | 125 | 127 |
| 007. Pangkur | 153 | 219 |
| 008. Waruktengah | 144 | 111 |
| 009. Ngompro | 74 | 121 |
| Jumlah | 970 | 1 250 |
| Tahun 2016 | 941 | 1 259 |

*Sumber: Dinas Kependudukan dan Catatan Sipil Kabupaten Ngawi*

https://ngawikab.bps.go.id

**Tabel 4.9**
**Jumlah Kelahiran Menurut Jenis Kelamin**
**2017**

| Desa/Kelurahan | Laki-laki | Perempuan | Jumlah |
|---|---|---|---|
| *1* | *2* | *3* | *4* |
| 001. Gandri | 10 | 12 | 22 |
| 002. Sumber | 3 | 2 | 5 |
| 003. Babadan | 27 | 28 | 55 |
| 004. PohKonyal | 9 | 6 | 15 |
| 005. Paras | 14 | 5 | 19 |
| 006. Pleset | 6 | 13 | 19 |
| 007. Pangkur | 18 | 14 | 32 |
| 008. Waruktengah | 7 | 10 | 17 |
| 009. Ngompro | 17 | 6 | 23 |
| Jumlah | 111 | 96 | 207 |
| Tahun 2016 | 131 | 150 | 281 |
| Tahun 2015 | 163 | 131 | 294 |
| Tahun 2014 | 138 | 114 | 252 |
| Tahun 2013 | 145 | 136 | 281 |

*Sumber: Kantor Kecamatan Pangkur*

https://ngawikab.bps.go.id

**Tabel 4.10**
**Jumlah Kematian Menurut Jenis Kelamin**
**2017**

| Desa/Kelurahan | Laki-laki | Perempuan | Jumlah |
|---|---|---|---|
| *1* | *2* | *3* | *4* |
| 001. Gandri | 12 | 13 | 25 |
| 002. Sumber | 11 | 8 | 19 |
| 003. Babadan | 28 | 34 | 62 |
| 004. PohKonyal | 10 | 14 | 24 |
| 005. Paras | 8 | 12 | 20 |
| 006. Pleset | 19 | 12 | 31 |
| 007. Pangkur | 34 | 82 | 116 |
| 008. Waruktengah | 17 | 13 | 30 |
| 009. Ngompro | 10 | 9 | 19 |
| Jumlah | 149 | 197 | 346 |
| Tahun 2016 | 147 | 164 | 311 |
| Tahun 2015 | 152 | 118 | 270 |
| Tahun 2014 | 144 | 146 | 290 |
| Tahun 2013 | 144 | 154 | 298 |

*Sumber: Kantor Kecamatan Pangkur*

https://ngawikab.bps.go.id

**Tabel 4.11**
**Jumlah Penduduk datang Menurut Jenis Kelamin**
**2017**

| Desa/Kelurahan | Datang | | |
|---|---|---|---|
| | Laki-laki | Perempuan | Jumlah |
| *1* | *2* | *3* | *4* |
| 001. Gandri | 17 | 13 | 30 |
| 002. Sumber | 3 | 3 | 6 |
| 003. Babadan | 16 | 23 | 39 |
| 004. PohKonyal | 5 | 4 | 9 |
| 005. Paras | 15 | 16 | 31 |
| 006. Pleset | 10 | 10 | 20 |
| 007. Pangkur | 26 | 31 | 57 |
| 008. Waruktengah | 27 | 19 | 46 |
| 009. Ngompro | 13 | 13 | 26 |
| Jumlah | 132 | 132 | 264 |
| Tahun 2016 | 165 | 169 | 334 |
| Tahun 2015 | 176 | 176 | 352 |
| Tahun 2014 | 110 | 149 | 259 |
| Tahun 2013 | 115 | 139 | 254 |

*Sumber: Kantor Kecamatan Pangkur*

https://ngawikab.bps.go.id

**Tabel 4.12**
**Jumlah Penduduk Pindah Menurut Jenis Kelamin**
**2017**

| Desa/Kelurahan | Pindah | | |
|---|---|---|---|
| | Laki-laki | Perempuan | Jumlah |
| *1* | *5* | *6* | *7* |
| 001. Gandri | 18 | 16 | 34 |
| 002. Sumber | 4 | 3 | 7 |
| 003. Babadan | 29 | 39 | 68 |
| 004. PohKonyal | 6 | 6 | 12 |
| 005. Paras | 10 | 11 | 21 |
| 006. Pleset | 19 | 14 | 33 |
| 007. Pangkur | 30 | 28 | 58 |
| 008. Waruktengah | 18 | 22 | 40 |
| 009. Ngompro | 5 | 11 | 16 |
| Jumlah | 139 | 150 | 289 |
| Tahun 2016 | 186 | 188 | 374 |
| Tahun 2015 | 162 | 141 | 303 |
| Tahun 2014 | 154 | 154 | 308 |
| Tahun 2013 | 162 | 147 | 309 |

*Sumber: Kantor Kecamatan Pangkur*

https://ngawikab.bps.go.id

**Tabel 4.13**
**Jumlah Penduduk Yang Bekerja Menurut Lapangan Usaha**
**2017**

| Desa/Kelurahan | Pertanian | Pertamb. & Penggalian | Industri Pengolahan | Listrik, gas & Air Minum | Konstruksi/Bangunan |
|---|---|---|---|---|---|
| *1* | *2* | *3* | *4* | *5* | *6* |
| 001. Gandri | 1 013 | - | | - | 0 |
| 002. Sumber | 512 | - | | - | 2 |
| 003. Babadan | 2 472 | - | 2 | - | 3 |
| 004. PohKonyal | 709 | - | | - | 0 |
| 005. Paras | 965 | - | 1 | - | 0 |
| 006. Pleset | 1 413 | - | 1 | - | 1 |
| 007. Pangkur | 2 246 | - | 1 | - | 14 |
| 008. Waruktengah | 1 154 | - | | - | 3 |
| 009. Ngompro | 1 117 | - | 1 | - | 15 |
| Jumlah | 11 601 | - | 6 | - | 38 |
| Tahun 2016 | 11 957 | - | 8 | - | 39 |

*Sumber: Dinas Kependudukan dan Catatan Sipil Kabupaten Ngawi*

https://ngawikab.bps.go.id

**Lanjutan Tabel 4.13:**

| Desa/Kelurahan | Perdag, Hotel & Restoran | Angkutan & Tele-komunikasi | Keuangan | Jasa-jasa | Jumlah |
|---|---|---|---|---|---|
| *1* | *7* | *8* | *9* | *10* | *11* |
| 001. Gandri | 100 | 4 | - | 433 | 1 550 |
| 002. Sumber | 23 | 3 | - | 194 | 734 |
| 003. Babadan | 71 | 4 | - | 940 | 3 492 |
| 004. PohKonyal | 26 | 1 | - | 253 | 989 |
| 005. Paras | 97 | 7 | - | 482 | 1 552 |
| 006. Pleset | 55 | 4 | - | 378 | 1 852 |
| 007. Pangkur | 137 | 2 | - | 654 | 3 054 |
| 008. Waruktengah | 84 | 1 | - | 509 | 1 751 |
| 009. Ngompro | 163 | 4 | - | 550 | 1 850 |
| Jumlah | 756 | 30 | - | 4 393 | 16 824 |
| Tahun 2016 | 774 | 28 | - | 5 026 | 17 832 |

*Sumber: Dinas Kependudukan dan Catatan Sipil Kabupaten Ngawi*

*Ket : Jasa - Jasa Meliputi : PNS,TNI,POLRI,Guru,Karyawan Swasta, Perangkat Desa,Wiraswasta dan Jasa-jasa lainnya.*

https://ngawikab.bps.go.id

**Tabel 4.14**
**Jumlah Penduduk Menurut Hubungan Dengan Kepala Keluarga**
**Per Jenis Kelamin**
**2017**

| Desa/Kelurahan | Kepala Keluarga | Laki-laki | |
|---|---|---|---|
| | | Suami | Anak |
| *1* | *2* | *3* | *4* |
| 001. Gandri | 793 | - | 481 |
| 002. Sumber | 461 | - | 276 |
| 003. Babadan | 1711 | - | 1105 |
| 004. PohKonyal | 528 | - | 303 |
| 005. Paras | 741 | - | 462 |
| 006. Pleset | 978 | 1 | 604 |
| 007. Pangkur | 1542 | - | 901 |
| 008. Waruktengah | 1008 | - | 581 |
| 009. Ngompro | 895 | - | 581 |
| Jumlah | 8657 | 1 | 5294 |
| Tahun 2016 | 8706 | 1 | 5312 |

*Sumber: Dinas Kependudukan dan Catatan Sipil Kabupaten Ngawi*

https://ngawikab.bps.go.id

**Lanjutan Tabel 4.14:**

| Desa/Kelurahan | Laki-laki | | | |
|---|---|---|---|---|
| | Menantu | Cucu | Orang Tua | Mertua |
| *1* | *5* | *6* | *7* | *8* |
| 001. Gandri | 1 | 7 | 4 | 1 |
| 002. Sumber | - | 10 | - | - |
| 003. Babadan | 4 | 27 | 7 | 3 |
| 004. PohKonyal | 1 | 7 | - | 1 |
| 005. Paras | - | 9 | 1 | - |
| 006. Pleset | 1 | 12 | 3 | 2 |
| 007. Pangkur | 1 | 22 | 2 | 1 |
| 008. Waruktengah | 3 | 18 | 2 | - |
| 009. Ngompro | 2 | 17 | 5 | 1 |
| Jumlah | 13 | 129 | 24 | 9 |
| Tahun 2016 | 11 | 131 | 23 | 10 |

*Sumber: Dinas Kependudukan dan Catatan Sipil Kabupaten Ngawi*

https://ngawikab.bps.go.id

**Lanjutan Tabel 4.14:**

| Desa/Kelurahan | Laki-laki | | | |
|---|---|---|---|---|
| | Famili Lain | Pembantu | Lainnya | Total |
| *1* | *9* | *10* | *11* | *12* |
| 001. Gandri | 11 | - | 1 | 1299 |
| 002. Sumber | 4 | - | - | 751 |
| 003. Babadan | 21 | - | - | 2878 |
| 004. PohKonyal | 10 | - | - | 850 |
| 005. Paras | 9 | - | - | 1222 |
| 006. Pleset | 8 | - | - | 1609 |
| 007. Pangkur | 11 | - | - | 2480 |
| 008. Waruktengah | 6 | - | - | 1618 |
| 009. Ngompro | 11 | - | - | 1512 |
| Jumlah | 91 | - | 1 | 14219 |
| Tahun 2016 | 90 | - | - | 14284 |

*Sumber: Dinas Kependudukan dan Catatan Sipil Kabupaten Ngawi*

https://ngawikab.bps.go.id

**Lanjutan Tabel 4.14:**

| Desa/Kelurahan | Kepala Keluarga | Perempuan | |
|---|---|---|---|
| | | Istri | Anak |
| *1* | *2* | *3* | *4* |
| 001. Gandri | 160 | 759 | 400 |
| 002. Sumber | 102 | 444 | 202 |
| 003. Babadan | 395 | 1597 | 782 |
| 004. PohKonyal | 106 | 495 | 258 |
| 005. Paras | 154 | 700 | 396 |
| 006. Pleset | 209 | 908 | 429 |
| 007. Pangkur | 344 | 1439 | 655 |
| 008. Waruktengah | 170 | 960 | 507 |
| 009. Ngompro | 181 | 852 | 415 |
| Jumlah | 1821 | 8154 | 4044 |
| Tahun 2016 | 1886 | 8185 | 4039 |

*Sumber: Dinas Kependudukan dan Catatan Sipil Kabupaten Ngawi*

https://ngawikab.bps.go.id

**Lanjutan Tabel 4.14:**

| Desa/Kelurahan | Perempuan | | | |
|---|---|---|---|---|
| | Menantu | Cucu | Orang Tua | Mertua |
| *1* | *5* | *6* | *7* | *8* |
| 001. Gandri | - | 7 | 14 | 14 |
| 002. Sumber | - | 3 | 7 | 3 |
| 003. Babadan | 1 | 19 | 19 | 14 |
| 004. PohKonyal | - | 5 | 10 | 2 |
| 005. Paras | - | 8 | 4 | 1 |
| 006. Pleset | 1 | 7 | 9 | 8 |
| 007. Pangkur | - | 7 | 8 | 10 |
| 008. Waruktengah | 1 | 11 | 12 | 7 |
| 009. Ngompro | 3 | 23 | 13 | 11 |
| Jumlah | 6 | 90 | 96 | 70 |
| Tahun 2016 | 9 | 96 | 72 | 74 |

*Sumber: Dinas Kependudukan dan Catatan Sipil Kabupaten Ngawi*

https://ngawikab.bps.go.id

**Lanjutan Tabel 4.14:**

| Desa/Kelurahan | Perempuan | | | |
|---|---|---|---|---|
| | Famili Lain | Pembantu | Lainnya | Total |
| *1* | *9* | *10* | *11* | *12* |
| 001. Gandri | 8 | - | - | 1362 |
| 002. Sumber | 7 | - | 1 | 769 |
| 003. Babadan | 21 | 1 | 1 | 2850 |
| 004. PohKonyal | 9 | - | - | 885 |
| 005. Paras | 8 | - | 1 | 1272 |
| 006. Pleset | 7 | - | - | 1578 |
| 007. Pangkur | 7 | - | 1 | 2471 |
| 008. Waruktengah | 8 | - | 1 | 1677 |
| 009. Ngompro | 14 | - | - | 1512 |
| Jumlah | 89 | 1 | 5 | 14376 |
| Tahun 2016 | 86 | 1 | 5 | 14453 |

*Sumber: Dinas Kependudukan dan Catatan Sipil Kabupaten Ngawi*

https://ngawikab.bps.go.id

# 5 SOSIAL

https://materi.kemdikbud.go.id

**Gambar 5**
**Jumlah Apsektor KB Menurut Alat Kontrasepsi yang Digunakan 2017**

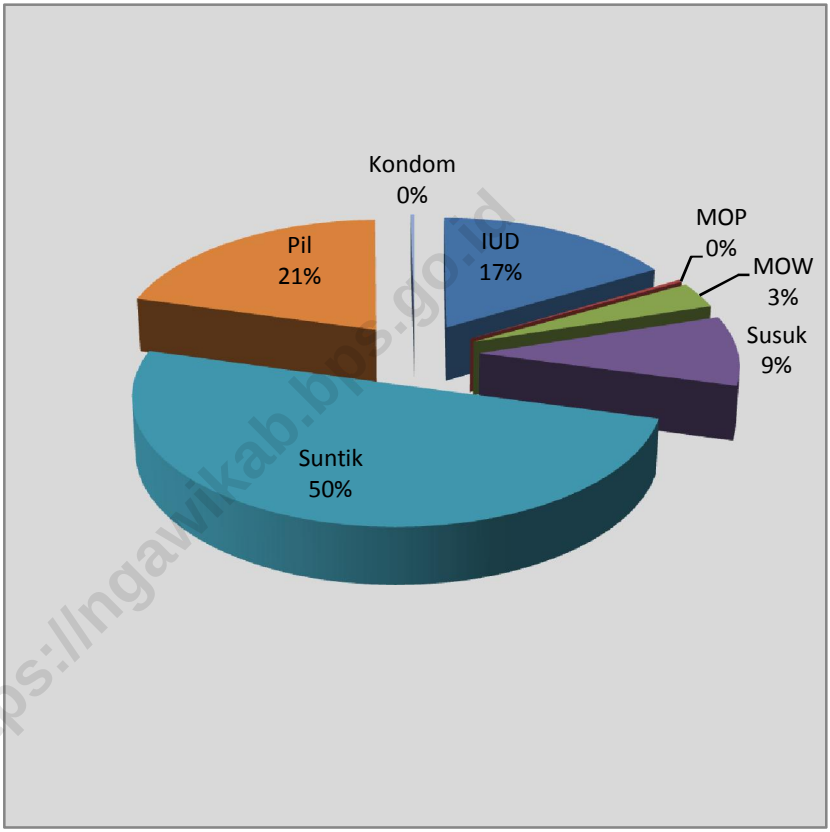


*Sumber: PLKB Kecamatan Pangkur*

https://ngawikab.bps.go.id

**Tabel 5.1.1**
**Jumlah Tempat Ibadah**
**2017**

| Desa/Kelurahan | Masjid | Mushola | Gereja | Pura | Wihara |
|---|---|---|---|---|---|
| *1* | *2* | *3* | *4* | *5* | *6* |
| 001. Gandri | 4 | 22 | - | - | - |
| 002. Sumber | 1 | 5 | - | - | - |
| 003. Babadan | 8 | 49 | - | - | - |
| 004. PohKonyal | 2 | 8 | - | - | - |
| 005. Paras | 1 | 23 | - | - | - |
| 006. Pleset | 7 | 28 | - | - | - |
| 007. Pangkur | 5 | 18 | - | - | - |
| 008. Waruktengah | 6 | 19 | - | - | - |
| 009. Ngompro | 3 | 10 | - | - | - |
| Jumlah | 37 | 182 | - | - | - |
| Tahun 2016 | 37 | 183 | - | - | - |
| Tahun 2015 | 38 | 176 | - | - | - |
| Tahun 2014 | 38 | 176 | - | - | - |
| Tahun 2013 | 38 | 176 | - | - | - |

*Sumber: KUA Kecamatan Pangkur*

https://ngawikab.bps.go.id

**Tabel 5.1.2**
**Jumlah Pernikahan, Talak, Cerai dan Rujuk**
**2017**

| Desa/Kelurahan | Nikah | Talak | Cerai | Rujuk |
|---|---|---|---|---|
| *1* | *2* | *3* | *4* | *5* |
| 001. Gandri | 19 | - | 2 | - |
| 002. Sumber | 9 | - | 2 | - |
| 003. Babadan | 33 | 1 | 3 | - |
| 004. PohKonyal | 19 | 1 | 0 | - |
| 005. Paras | 21 | 1 | 3 | - |
| 006. Pleset | 18 | 1 | 1 | - |
| 007. Pangkur | 29 | 1 | 6 | - |
| 008. Waruktengah | 20 | 1 | 2 | - |
| 009. Ngompro | 24 | - | 5 | - |
| Jumlah | 192 | 6 | 24 | - |
| Tahun 2016 | 162 | - | - | - |
| Tahun 2015 | 206 | 13 | 23 | - |
| Tahun 2014 | 201 | 13 | 20 | - |
| Tahun 2013 | 209 | 13 | 30 | - |

*Sumber: KUA Kecamatan Pangkur*

https://ngawikab.bps.go.id

**Tabel 5.1.3**
**Jumlah Jamaah Haji Yang Diberangkatkan Menurut Jenis Kelamin**
**2017**

| Desa/Kelurahan | Laki-laki | Perempuan | Jumlah |
|---|---|---|---|
| *1* | *2* | *3* | *5* |
| 001. Gandri | - | - | - |
| 002. Sumber | - | - | - |
| 003. Babadan | 1 | 1 | 2 |
| 004. PohKonyal | - | - | - |
| 005. Paras | - | - | - |
| 006. Pleset | 3 | 3 | 6 |
| 007. Pangkur | - | - | - |
| 008. Waruktengah | - | - | - |
| 009. Ngompro | 1 | 1 | 2 |
| Jumlah | 5 | 5 | 10 |
| Tahun 2016 | 1 | 1 | 2 |
| Tahun 2015 | 7 | 6 | 13 |

*Sumber: KUA Kecamatan Pangkur*

https://ngawikab.bps.go.id

**Tabel 5.1.4**
**Jumlah Pondok Pesantren, Guru/Ustadz dan Murid/Santri**
**2017**

| Desa/Kelurahan | Jumlah Pondok | Jumlah Guru | Murid / Santri | | |
|---|---|---|---|---|---|
| | | | Laki-laki | Perem-puan | Jumlah |
| *1* | *2* | *3* | *4* | *5* | *6* |
| 001. Gandri | 1 | 11 | 37 | 31 | 68 |
| 002. Sumber | - | - | - | - | - |
| 003. Babadan | - | - | - | - | - |
| 004. PohKonyal | - | - | - | - | - |
| 005. Paras | - | - | - | - | - |
| 006. Pleset | 1 | 7 | 10 | 15 | 25 |
| 007. Pangkur | 4 | 42 | 119 | 119 | 238 |
| 008. Waruktengah | - | - | - | - | - |
| 009. Ngompro | - | - | - | - | - |
| Jumlah | 6 | 60 | 166 | 165 | 331 |
| Jumlah | 6 | 60 | 166 | 165 | 331 |

*Sumber: Depag Kab.Ngawi*

https://ngawikab.bps.go.id

**Tabel 5.1.5**
**Jumlah Madrasah Diniyah (MD), Ustadz dan Santri menurut Kelas/Tingkat**
**2017**

| Desa/Kelurahan | Jumlah MD Tingkat ULA | Jumlah Guru | Murid / Santri | | |
|---|---|---|---|---|---|
| | | | Laki-laki | Perem-puan | Jumlah |
| *1* | *2* | *3* | *4* | *5* | *6* |
| 001. Gandri | - | - | - | - | - |
| 002. Sumber | - | - | - | - | - |
| 003. Babadan | - | - | - | - | - |
| 004. PohKonyal | - | - | - | - | - |
| 005. Paras | - | - | - | - | - |
| 006. Pleset | - | - | - | - | - |
| 007. Pangkur | - | - | - | - | - |
| 008. Waruktengah | - | - | - | - | - |
| 009. Ngompro | - | - | - | - | - |
| Jumlah | - | - | - | - | - |

*Sumber: PPAI Kecamatan Pangkur*

*Ket : Data Tidak Tersedia*

https://ngawikab.bps.go.id

**Lanjutan Tabel 5.1.5:**

| Desa/Kelurahan | Jumlah MD Tingkat WUSTHO | Jumlah Guru | Santri Tingkat WUSTHO | | |
|---|---|---|---|---|---|
| | | | Laki-laki | Perem-puan | Jumlah |
| *1* | *2* | *3* | *4* | *5* | *6* |
| 001. Gandri | - | - | - | - | - |
| 002. Sumber | - | - | - | - | - |
| 003. Babadan | - | - | - | - | - |
| 004. PohKonyal | - | - | - | - | - |
| 005. Paras | - | - | - | - | - |
| 006. Pleset | - | - | - | - | - |
| 007. Pangkur | - | - | - | - | - |
| 008. Waruktengah | - | - | - | - | - |
| 009. Ngompro | - | - | - | - | - |
| Jumlah | - | - | - | - | - |

*Sumber: PPAI Kecamatan Pangkur*

*Ket : Data Tidak Tersedia*

https://ngawikab.bps.go.id

**Tabel 5.1.6**
**Jumlah Zakat, Infaq, Shodaqoh dan Muzzaki**
**2017**

| Desa/Kelurahan | Zakat | | Infaq (Ribu Rp.) | Shodaqoh (Ribu Rp.) | Muzzaki (Orang) |
|---|---|---|---|---|---|
| | Beras *( kg )* | Uang *(Ribu Rp.)* | | | |
| *1* | *2* | *3* | *4* | *5* | *6* |
| 001. Gandri | 7 300,00 | - | - | - | 2 200 |
| 002. Sumber | 7 000,00 | - | - | - | 2 300 |
| 003. Babadan | 5 000,00 | - | - | - | 1 800 |
| 004. PohKonyal | 7 200,00 | - | - | - | 1 900 |
| 005. Paras | 6 000,00 | - | - | - | 1 670 |
| 006. Pleset | 8 200,00 | - | - | - | 2 800 |
| 007. Pangkur | 9 700,00 | - | - | - | 3 100 |
| 008. Waruktengah | 8 500,00 | - | - | - | 2 833 |
| 009. Ngompro | 6 600,00 | - | - | - | 2 667 |
| Jumlah | 65 500,00 | - | - | - | 21 270 |
| Tahun 2016 | 23 082,00 | 13885 700 | - | - | 10 405 |
| Tahun 2015 | 29 788,00 | - | - | - | 14 078 |
| Tahun 2014 | 31 851,00 | - | - | - | 10 405 |
| Tahun 2013 | 31 850,50 | - | - | - | 12 365 |

*Sumber: KUA Kecamatan Pangkur*

https://ngawikab.bps.go.id

**Tabel 5.1.7**
**Jumlah Pemberi, Penerima dan Hewan Qurban**
**2016***

| Desa/Kelurahan | Pemberi | Penerima | Hewan Kurban | |
|---|---|---|---|---|
| | | | Sapi | Kambing |
| *1* | *2* | *3* | *4* | *5* |
| 001. Gandri | 75 | 1 027 | 2 | 51 |
| 002. Sumber | 50 | 1 110 | 1 | 43 |
| 003. Babadan | 111 | 2 220 | - | 111 |
| 004. PohKonyal | 25 | 500 | - | 25 |
| 005. Paras | 44 | 880 | - | 47 |
| 006. Pleset | 64 | 1 330 | 5 | 29 |
| 007. Pangkur | 148 | 2 990 | 3 | 127 |
| 008. Waruktengah | 91 | 2 590 | 7 | 42 |
| 009. Ngompro | 93 | 1 880 | 2 | 79 |
| Jumlah | 701 | 14 527 | 20 | 554 |
| Tahun 2015 | 524 | 7 889 | 24 | 451 |
| Tahun 2014 | 615 | 14 940 | 24 | 451 |
| Tahun 2013 | 458 | 9 689 | 15 | 298 |
| Tahun 2012 | 368 | 9 689 | 15 | 298 |

*Sumber: KUA Kecamatan Pangkur*
*Ket : * = Data 2017 Belum Tersedia*

https://ngawikab.bps.go.id

**Tabel 5.2.1**
**Jumlah Lembaga, Murid dan Guru TK dan RA**
**2017**

| Desa/Kelurahan | Taman Kanak-kanak (TK)* | | | Raudhatul Athfal (RA) | | |
|---|---|---|---|---|---|---|
| | Sekolah | Murid | Guru | Sekolah | Murid | Guru |
| *1* | *2* | *3* | *4* | *5* | *6* | *7* |
| 001. Gandri | 1 | 26 | 2 | - | - | - |
| 002. Sumber | 1 | 10 | 2 | - | - | - |
| 003. Babadan | 2 | 29 | 3 | 1 | 65 | 6 |
| 004. PohKonyal | 1 | 21 | 3 | - | - | - |
| 005. Paras | 2 | 70 | 6 | 2 | 68 | 9 |
| 006. Pleset | 1 | 40 | 2 | 1 | 26 | 5 |
| 007. Pangkur | 1 | 60 | 3 | - | - | - |
| 008. Waruktengah | 2 | 48 | 4 | - | - | - |
| 009. Ngompro | 2 | 43 | 4 | - | - | - |
| Jumlah | 13 | 347 | 29 | 4 | 159 | 20 |
| Tahun 2016 | 13 | 347 | 29 | 4 | 173 | 15 |
| Tahun 2015 | 12 | 296 | 27 | 3 | 63 | 9 |
| Tahun 2014 | 12 | 267 | 26 | 3 | 83 | 5 |
| Tahun 2013 | 12 | 245 | 27 | 3 | 83 | 5 |

*Sumber: Dinas Pendidikan Kab.Ngawi & Depag Kab.Ngawi*
*Ket : * = Data 2017 Belum Tersedia*

https://ngawikab.bps.go.id

**Tabel 5.2.2**
**Jumlah Lembaga, Murid dan Guru Sekolah Dasar (SD)**
**2017**

| Desa/Kelurahan | Sekolah Dasar Negeri | | | Sekolah Dasar Swasta | | |
|---|---|---|---|---|---|---|
| | Sekolah | Murid | Guru | Sekolah | Murid | Guru |
| *1* | *2* | *3* | *4* | *5* | *6* | *7* |
| 001. Gandri | 2 | 123 | 13 | - | - | - |
| 002. Sumber | 1 | 62 | 9 | - | - | - |
| 003. Babadan | 2 | 206 | 16 | - | - | - |
| 004. PohKonyal | 1 | 87 | 11 | - | - | - |
| 005. Paras | 2 | 233 | 16 | - | - | - |
| 006. Pleset | 2 | 217 | 18 | - | - | - |
| 007. Pangkur | 3 | 166 | 24 | - | - | - |
| 008. Waruktengah | 2 | 241 | 15 | - | - | - |
| 009. Ngompro | 2 | 186 | 17 | - | - | - |
| Jumlah | 17 | 1 521 | 139 | - | - | - |
| Tahun 2016 | 17 | 1 643 | 153 | - | - | - |
| Tahun 2015 | 18 | 1 642 | 133 | - | - | - |
| Tahun 2014 | 18 | 1 574 | 147 | - | - | - |
| Tahun 2013 | 18 | 2 222 | 170 | - | - | - |

Sumber: Dinas Pendidikan Kab.Ngawi

https://ngawikab.bps.go.id

**Tabel 5.2.3**
**Jumlah Lembaga, Murid dan Guru Sekolah Lanjutan Pertama (SLP)**
**2017**

| Desa/Kelurahan | SLP Negeri | | | SLP Swasta | | |
|---|---|---|---|---|---|---|
| | Sekolah | Murid | Guru | Sekolah | Murid | Guru |
| *1* | *2* | *3* | *4* | *5* | *6* | *7* |
| 001. Gandri | - | - | - | - | - | - |
| 002. Sumber | - | - | - | - | - | - |
| 003. Babadan | - | - | - | - | - | - |
| 004. PohKonyal | - | - | - | - | - | - |
| 005. Paras | - | - | - | - | - | - |
| 006. Pleset | - | - | - | - | - | - |
| 007. Pangkur | - | - | - | - | - | - |
| 008. Waruktengah | 1 | 186 | 19 | - | - | - |
| 009. Ngompro | - | - | - | - | - | - |
| Jumlah | 1 | 186 | 19 | - | - | - |
| Tahun 2016 | 1 | 676 | 36 | - | - | - |
| Tahun 2015 | 1 | 655 | 37 | - | - | - |
| Tahun 2014 | 1 | 678 | 45 | - | - | - |
| Tahun 2013 | 1 | 671 | 45 | - | - | - |

Sumber: Dinas Pendidikan Kab.Ngawi

https://ngawikab.bps.go.id

**Tabel 5.2.4**
**Jumlah Lembaga, Murid dan Guru Sekolah Menengah Umum (SMU)**
**2017**

| Desa/Kelurahan | SMU Negeri | | | SMU Swasta | | |
|---|---|---|---|---|---|---|
| | Sekolah | Murid | Guru | Sekolah | Murid | Guru |
| *1* | *2* | *3* | *4* | *5* | *6* | *7* |
| 001. Gandri | - | - | - | - | - | - |
| 002. Sumber | - | - | - | - | - | - |
| 003. Babadan | - | - | - | - | - | - |
| 004. PohKonyal | - | - | - | - | - | - |
| 005. Paras | - | - | - | - | - | - |
| 006. Pleset | - | - | - | - | - | - |
| 007. Pangkur | - | - | - | - | - | - |
| 008. Waruktengah | - | - | - | - | - | - |
| 009. Ngompro | - | - | - | - | - | - |
| Jumlah | - | - | - | - | - | - |

Sumber: Dinas Pendidikan Prov.Jatim Cabang Ngawi

https://ngawikab.bps.go.id

**Tabel 5.2.5**
**Jumlah Lembaga, Murid dan Guru Sekolah Menengah Kejuruan (SMK)**
**2017**

| Desa/Kelurahan | SMK Negeri | | | SMK Swasta | | |
|---|---|---|---|---|---|---|
| | Sekolah | Murid | Guru | Sekolah | Murid | Guru |
| *1* | *2* | *3* | *4* | *5* | *6* | *7* |
| 001. Gandri | - | - | - | - | - | - |
| 002. Sumber | - | - | - | - | - | - |
| 003. Babadan | - | - | - | - | - | - |
| 004. PohKonyal | - | - | - | - | - | - |
| 005. Paras | - | - | - | - | - | - |
| 006. Pleset | - | - | - | - | - | - |
| 007. Pangkur | - | - | - | - | - | - |
| 008. Waruktengah | - | - | - | - | - | - |
| 009. Ngompro | - | - | - | - | - | - |
| Jumlah | - | - | - | - | - | - |

Sumber: Dinas Pendidikan Prov.Jatim Cabang Ngawi

https://ngawikab.bps.go.id

**Tabel 5.2.6**
**Jumlah Lembaga, Mahasiswa dan Dosen Akademi/Perguruan Tinggi**
**2017**

| Desa/Kelurahan | Lembaga | Mahasiswa | Dosen |
|---|---|---|---|
| *1* | *2* | *3* | *4* |
| 001. Gandri | - | - | - |
| 002. Sumber | - | - | - |
| 003. Babadan | - | - | - |
| 004. PohKonyal | - | - | - |
| 005. Paras | - | - | - |
| 006. Pleset | - | - | - |
| 007. Pangkur | - | - | - |
| 008. Waruktengah | - | - | - |
| 009. Ngompro | - | - | - |
| Jumlah | - | - | - |

Sumber: Dinas Pendidikan Kabupaten Ngawi
*Ket : Data Tidak Tersedia*

https://ngawikab.bps.go.id

**Tabel 5.2.7**
**Jumlah Lembaga, Murid dan Guru Madrasah Ibtidaiyah (MI)**
**2017**

| Desa/Kelurahan | Sekolah | Murid | Guru |
|---|---|---|---|
| *1* | *2* | *3* | *4* |
| 001. Gandri | - | - | - |
| 002. Sumber | - | - | - |
| 003. Babadan | 1 | 291 | 24 |
| 004. PohKonyal | - | - | - |
| 005. Paras | 1 | 80 | 6 |
| 006. Pleset | 1 | 40 | 6 |
| 007. Pangkur | - | - | - |
| 008. Waruktengah | - | - | - |
| 009. Ngompro | - | - | - |
| Jumlah | 3 | 411 | 36 |
| Tahun 2016 | 3 | 370 | 39 |
| Tahun 2015 | 1 | 264 | 29 |
| Tahun 2014 | 1 | 264 | 29 |
| Tahun 2013 | 1 | 260 | 29 |

Sumber: Depag Kabupaten Ngawi

https://ngawikab.bps.go.id

**Tabel 5.2.8**
**Jumlah Lembaga, Murid dan Guru Madrasah Tsanawiyah (MTs)**
**2017**

| Desa/Kelurahan | Sekolah | Murid | Guru |
|---|---|---|---|
| *1* | *2* | *3* | *4* |
| 001. Gandri | - | - | - |
| 002. Sumber | - | - | - |
| 003. Babadan | 1 | 482 | 32 |
| 004. PohKonyal | - | - | - |
| 005. Paras | - | - | - |
| 006. Pleset | - | - | - |
| 007. Pangkur | - | - | - |
| 008. Waruktengah | - | - | - |
| 009. Ngompro | - | - | - |
| Jumlah | 1 | 482 | 32 |
| Tahun 2016 | 1 | 494 | 34 |
| Tahun 2015 | 1 | 405 | 29 |
| Tahun 2014 | 1 | 407 | 29 |
| Tahun 2013 | 1 | 405 | 29 |

Sumber: Depag Kabupaten Ngawi

https://ngawikab.bps.go.id

**Tabel 5.2.9**
**Jumlah Lembaga, Murid dan Guru Madrasah Aliyah (MA)**
**2017**

| Desa/Kelurahan | Sekolah | Murid | Guru |
|---|---|---|---|
| *1* | *2* | *3* | *4* |
| 001. Gandri | - | - | - |
| 002. Sumber | - | - | - |
| 003. Babadan | 1 | 145 | 8 |
| 004. PohKonyal | - | - | - |
| 005. Paras | - | - | - |
| 006. Pleset | - | - | - |
| 007. Pangkur | - | - | - |
| 008. Waruktengah | - | - | - |
| 009. Ngompro | - | - | - |
| Jumlah | 1 | 145 | 8 |
| Tahun 2016 | 1 | 124 | 8 |
| Tahun 2015 | 1 | 103 | 25 |
| Tahun 2014 | 1 | 68 | 24 |
| Tahun 2013 | 1 | 67 | 24 |

*Sumber: Depag Kabupaten Ngawi*

https://ngawikab.bps.go.id

**Tabel 5.3.1**
**Jumlah Sarana Kesehatan**
**2017**

| Desa/Kelurahan | Rumah Sakit Umum | Rumah Sakit Bersalin | Rumah Bersalin | Poliklinik |
|---|---|---|---|---|
| *1* | *2* | *3* | *4* | *5* |
| 001. Gandri | - | - | 1 | - |
| 002. Sumber | - | - | 1 | - |
| 003. Babadan | - | - | 1 | - |
| 004. PohKonyal | - | - | 1 | - |
| 005. Paras | - | - | 1 | - |
| 006. Pleset | - | - | 1 | - |
| 007. Pangkur | - | - | 2 | 1 |
| 008. Waruktengah | - | - | 2 | - |
| 009. Ngompro | - | - | - | - |
| Jumlah | - | - | 10 | 1 |
| Tahun 2016 | - | - | 10 | 1 |
| Tahun 2015 | - | - | 10 | - |
| Tahun 2014 | - | - | 10 | - |
| Tahun 2013 | - | - | 10 | - |

*Sumber: Kantor Desa se-Kecamatan Pangkur*

https://ngawikab.bps.go.id

**Lanjutan Tabel 5.3.1:**

| Desa/Kelurahan | Puskesmas | Puskesmas Pembantu | Balai Pengobatan |
|---|---|---|---|
| *1* | *6* | *7* | *8* |
| 001. Gandri | - | - | - |
| 002. Sumber | - | - | - |
| 003. Babadan | - | 1 | - |
| 004. PohKonyal | - | - | - |
| 005. Paras | - | - | - |
| 006. Pleset | - | - | - |
| 007. Pangkur | 1 | - | - |
| 008. Waruktengah | - | 1 | - |
| 009. Ngompro | - | - | - |
| Jumlah | 1 | 2 | - |
| Tahun 2016 | 1 | 2 | - |
| Tahun 2015 | 1 | 2 | - |
| Tahun 2014 | 1 | 2 | - |
| Tahun 2013 | 1 | 2 | - |

*Sumber: Kantor Desa se-Kecamatan Pangkur*

https://ngawikab.bps.go.id

**Lanjutan Tabel 5.3.1:**

| Desa/Kelurahan | Tempat Praktek Dokter | Tempat Praktek Bidan | Pengobatan Tradisional | Posyandu |
|---|---|---|---|---|
| *1* | *9* | *10* | *11* | *12* |
| 001. Gandri | - | 1 | 1 | 5 |
| 002. Sumber | - | 1 | - | 3 |
| 003. Babadan | - | 1 | - | 7 |
| 004. PohKonyal | - | 1 | - | 4 |
| 005. Paras | - | 1 | - | 4 |
| 006. Pleset | - | 1 | - | 5 |
| 007. Pangkur | 2 | 2 | - | 5 |
| 008. Waruktengah | 1 | 2 | - | 3 |
| 009. Ngompro | 1 | - | - | 3 |
| Jumlah | 4 | 10 | 1 | 39 |
| Tahun 2016 | 4 | 10 | 1 | 39 |
| Tahun 2015 | 4 | 10 | 1 | 39 |
| Tahun 2014 | 4 | 10 | 1 | 39 |
| Tahun 2013 | 4 | 10 | 1 | 39 |

*Sumber: Kantor Desa se-Kecamatan Pangkur*

https://ngawikab.bps.go.id

**Lanjutan Tabel 5.3.1:**

| Desa/Kelurahan | Poskesdes | Polindes | Apotik | Toko Jamu |
|---|---|---|---|---|
| *1* | *13* | *14* | *15* | *16* |
| 001. Gandri | - | 1 | - | 1 |
| 002. Sumber | - | 1 | - | - |
| 003. Babadan | - | - | - | 2 |
| 004. PohKonyal | - | 1 | - | - |
| 005. Paras | - | 1 | - | 1 |
| 006. Pleset | - | 1 | - | - |
| 007. Pangkur | - | - | 1 | 1 |
| 008. Waruktengah | - | - | 1 | 1 |
| 009. Ngompro | - | 1 | 1 | 1 |
| Jumlah | - | 6 | 3 | 7 |
| Tahun 2016 | - | 6 | 3 | 7 |
| Tahun 2015 | - | 6 | 2 | 5 |
| Tahun 2014 | - | 6 | 2 | 5 |
| Tahun 2013 | - | 6 | 2 | 5 |

*Sumber: Kantor Desa se-Kecamatan Pangkur*

https://ngawikab.bps.go.id

**Tabel 5.3.2**
**Jumlah Tenaga Kesehatan**
**2016**

| Desa/Kelurahan | Dokter Umum | Dokter Spesialis | Bidan |
|---|---|---|---|
| *1* | *2* | *3* | *4* |
| 001. Gandri | - | - | 1 |
| 002. Sumber | - | - | 1 |
| 003. Babadan | - | - | 1 |
| 004. PohKonyal | - | - | 1 |
| 005. Paras | - | - | 2 |
| 006. Pleset | - | - | 2 |
| 007. Pangkur | 3 | - | 1 |
| 008. Waruktengah | - | - | 2 |
| 009. Ngompro | 1 | - | 1 |
| Jumlah | 4 | - | 12 |
| Tahun 2016 | 5 | - | 10 |
| Tahun 2015 | 4 | - | 10 |
| Tahun 2014 | 4 | - | 12 |
| Tahun 2013 | 4 | - | 12 |

*Sumber: UPT Puskesmas Kecamatan Pangkur*

https://ngawikab.bps.go.id

**Lanjutan Tabel 5.3.2:**

| Desa/Kelurahan | Perawat Kesehatan | Dukun Bayi | Tenaga Kes. Tradisional |
|---|---|---|---|
| *1* | *5* | *6* | *7* |
| 001. Gandri | - | - | 1 |
| 002. Sumber | - | - | - |
| 003. Babadan | - | - | - |
| 004. PohKonyal | - | - | - |
| 005. Paras | 3 | - | - |
| 006. Pleset | 1 | - | - |
| 007. Pangkur | 8 | - | - |
| 008. Waruktengah | - | - | - |
| 009. Ngompro | - | - | - |
| Jumlah | 12 | - | 1 |
| Tahun 2016 | 12 | - | 1 |
| Tahun 2015 | 12 | 3 | 1 |
| Tahun 2014 | 12 | 3 | 1 |
| Tahun 2013 | 12 | 3 | 1 |

*Sumber: UPT Puskesmas Kecamatan Pangkur*

https://ngawikab.bps.go.id

**Tabel 5.3.3**
**Jumlah Balita Yang Mendapat Imunisasi menurut Jenis Imunisasi**
**2016**

| Desa/Kelurahan | IMUNISASI | | | | |
|---|---|---|---|---|---|
| | BCG | DPT 1 | DPT 2 | DPT 3 | CAMPAK |
| *1* | *2* | *3* | *4* | *5* | *6* |
| 001. Gandri | * | 28 | 23 | 20 | 35 |
| 002. Sumber | * | 13 | 13 | 13 | 11 |
| 003. Babadan | * | 64 | 55 | 41 | 63 |
| 004. PohKonyal | * | 13 | 10 | 13 | 14 |
| 005. Paras | * | 11 | 12 | 14 | 25 |
| 006. Pleset | * | 21 | 18 | 20 | 35 |
| 007. Pangkur | * | 48 | 52 | 54 | 50 |
| 008. Waruktengah | * | 33 | 36 | 38 | 33 |
| 009. Ngompro | * | 26 | 30 | 30 | 29 |
| Jumlah | * | 257 | 249 | 243 | 295 |
| Tahun 2016 | 259 | 266 | 274 | 266 | 257 |

*Sumber: UPT Puskesmas Kecamatan Pangkur*

*Ket : * = Data Belum Tersedia*

https://ngawikab.bps.go.id

**Lanjutan Tabel 5.3.3:**

| Desa/Kelurahan | IMUNISASI | | | | | | |
|---|---|---|---|---|---|---|---|
| | POLIO | | | | HEPT B | | |
| | 1 | 2 | 3 | 4 | 1 | 2 | 3 |
| *1* | *7* | *8* | *9* | *10* | *11* | *12* | *13* |
| 001. Gandri | 29 | 28 | 23 | 20 | 16 | 14 | 22 |
| 002. Sumber | 16 | 13 | 13 | 13 | 6 | 7 | 4 |
| 003. Babadan | 65 | 64 | 55 | 41 | 26 | 21 | 35 |
| 004. PohKonyal | 18 | 13 | 10 | 13 | 9 | 12 | 8 |
| 005. Paras | 16 | 11 | 12 | 15 | 4 | 3 | 10 |
| 006. Pleset | 18 | 21 | 18 | 20 | 9 | 9 | 19 |
| 007. Pangkur | 46 | 48 | 52 | 54 | 24 | 26 | 21 |
| 008. Waruktengah | 36 | 33 | 36 | 38 | 21 | 18 | 19 |
| 009. Ngompro | 33 | 26 | 30 | 30 | 16 | 11 | 15 |
| Jumlah | 277 | 257 | 249 | 244 | 131 | 121 | 153 |
| Tahun 2016 | 259 | 266 | 274 | 266 | 266 | 274 | 266 |

*Sumber: UPT Puskesmas Kecamatan Pangkur*

https://ngawikab.bps.go.id

**Tabel 5.3.4**
**Jumlah Kasus 10 Penyakit Terbanyak Di Puskesmas Pangkur**
**2017**

| NO | KODE ICD X | DIAGNOSA | JML KASUS |
|---|---|---|---|
| *1* | *2* | *3* | *4* |
| 1 | R50.9 | DEMAM | 804 |
| 2 | R51 | SAKIT KEPALA | 272 |
| 3 | R69 | PENYEBAB YG TIDAK DIKETAHUI | 190 |
| 4 | K04.0 | PULPITIS | 184 |
| 5 | A09 | DIARE DAN GASTROENTERITIS | 180 |
| 6 | J10.8 | INFLUENZA | 156 |
| 7 | E11.4 | DIABETES | 130 |
| 8 | K04.9 | PENYAKIT LAIN DAN TIDAK DITENTUKAN DARI JARINGAN PULPA | 129 |
| 9 | R11 | MUAL DAN MUNTAH | 124 |
| 10 | M10.07 | IDIOPATIK GOUT, PERGELANGAN KAKI&KAKI | 115 |

*Sumber: UPT Puskesmas Kecamatan Pangkur*

https://ngawikab.bps.go.id

**Tabel 5.3.5**
**Jumlah Bayi Lahir, BBLR, Dirujuk Dan Gizi Buruk**
**2017**

| Desa/Kelurahan | Jumlah Bayi | | | | |
|---|---|---|---|---|---|
| | Bayi Lahir | BBLR | Dirujuk | Gizi Buruk | Ket |
| *1* | *2* | *3* | *4* | *5* | *6* |
| 001. Gandri | 25 | 1 | 1 | 1 | |
| 002. Sumber | 17 | 3 | 3 | - | |
| 003. Babadan | 65 | 1 | 1 | - | |
| 004. PohKonyal | 21 | - | - | - | |
| 005. Paras | 29 | 1 | - | - | |
| 006. Pleset | 22 | 2 | 2 | 1 | |
| 007. Pangkur | 40 | 1 | 1 | 1 | |
| 008. Waruktengah | 29 | 1 | 1 | - | |
| 009. Ngompro | 31 | - | - | - | |
| Jumlah | 279 | 10 | 9 | 3 | |
| Tahun 2016 | 294 | 3 | 6 | 19 | |

*Sumber: UPT Puskesmas Kecamatan Pangkur*

https://ngawikab.bps.go.id

**Tabel 5.4.1**
**Jumlah Apsektor KB Menurut Alat Kontrasepsi Yang Digunakan**
**2017**

| Desa/Kelurahan | IUD | MOP | MOW | Susuk |
|---|---|---|---|---|
| *1* | *2* | *3* | *4* | *5* |
| 001. Gandri | 18 | 4 | 23 | 70 |
| 002. Sumber | 60 | - | 23 | 20 |
| 003. Babadan | 151 | - | 10 | 105 |
| 004. PohKonyal | 69 | 5 | 4 | 31 |
| 005. Paras | 95 | - | 21 | 25 |
| 006. Pleset | 127 | 8 | 28 | 79 |
| 007. Pangkur | 177 | - | 31 | 61 |
| 008. Waruktengah | 124 | 1 | 30 | 81 |
| 009. Ngompro | 127 | - | 19 | 44 |
| Jumlah | 948 | 18 | 189 | 516 |
| Tahun 2016 | 897 | 18 | 189 | 489 |
| Tahun 2015 | 928 | 18 | 189 | 365 |
| Tahun 2014 | 1306 | 18 | 187 | 480 |
| Tahun 2013 | 1295 | 18 | 191 | 406 |

*Sumber: PLKB Kecamatan Pangkur*

https://ngawikab.bps.go.id

**Lanjutan Tabel 5.4.1:**

| Desa/Kelurahan | Suntik | Pil | Kondom | Jumlah |
|---|---|---|---|---|
| *1* | *6* | *7* | *8* | *9* |
| 001. Gandri | 244 | 83 | 1 | 443 |
| 002. Sumber | 217 | 65 | 1 | 386 |
| 003. Babadan | 377 | 222 | 2 | 867 |
| 004. PohKonyal | 233 | 66 | 2 | 410 |
| 005. Paras | 359 | 156 | 1 | 657 |
| 006. Pleset | 347 | 121 | 2 | 712 |
| 007. Pangkur | 466 | 195 | 2 | 932 |
| 008. Waruktengah | 317 | 122 | 2 | 677 |
| 009. Ngompro | 315 | 143 | 2 | 650 |
| Jumlah | 2875 | 1173 | 15 | 5734 |
| Tahun 2016 | 2608 | 1009 | 7 | 5217 |
| Tahun 2015 | 2383 | 973 | 8 | 4864 |
| Tahun 2014 | 2466 | 889 | 7 | 5353 |
| Tahun 2013 | 2449 | 816 | 6 | 5181 |

*Sumber: PLKB Kecamatan Pangkur*

https://ngawikab.bps.go.id

**Tabel 5.4.2**
**Target dan Persentase Pencapaian Peserta KB Baru**
**2016***

| Desa/Kelurahan | Target | Pencapaian KB Baru | Prosentase Pencapaian |
|---|---|---|---|
| *1* | *2* | *3* | *4* |
| 001. Gandri | 51 | 61 | 119,6 |
| 002. Sumber | 18 | 22 | 122,2 |
| 003. Babadan | 68 | 83 | 122,1 |
| 004. PohKonyal | 21 | 39 | 185,7 |
| 005. Paras | 36 | 49 | 136,1 |
| 006. Pleset | 60 | 61 | 101,7 |
| 007. Pangkur | 84 | 93 | 110,7 |
| 008. Waruktengah | 48 | 51 | 106,3 |
| 009. Ngompro | 33 | 41 | 124,2 |
| Jumlah | 419 | 500 | 119,3 |
| Tahun 2015 | 737 | 834 | 113,2 |
| Tahun 2014 | 646 | 714 | 110,5 |
| Tahun 2013 | 644 | 691 | 107,3 |
| Tahun 2012 | 724 | 814 | 112,4 |

*Sumber: PLKB Kecamatan Pangkur*
*Ket : * = Data 2017 Belum Tersedia*

https://ngawikab.bps.go.id

**Tabel 5.4.3**
**Prevalensi Keluarga Berencana**
**2017**

| Desa/Kelurahan | PUS | Jumlah Akseptor KB | Prevalensi (3)/(2)x100 |
|---|---|---|---|
| *1* | *2* | *3* | *4* |
| 001. Gandri | 758 | 443 | 58,44 |
| 002. Sumber | 477 | 386 | 80,92 |
| 003. Babadan | 1 576 | 867 | 55,01 |
| 004. PohKonyal | 559 | 410 | 73,35 |
| 005. Paras | 704 | 657 | 93,32 |
| 006. Pleset | 893 | 712 | 79,73 |
| 007. Pangkur | 1 344 | 932 | 69,35 |
| 008. Waruktengah | 892 | 677 | 75,90 |
| 009. Ngompro | 797 | 650 | 81,56 |
| Jumlah | 8 000 | 5 734 | 71,68 |
| Tahun 2016 | 7 424 | 5 217 | 70,27 |
| Tahun 2015 | 5 651 | 4 864 | 86,07 |
| Tahun 2014 | 7 644 | 5 393 | 70,55 |
| Tahun 2013 | 7 082 | 5 186 | 73,23 |

*Sumber: PLKB Kecamatan Pangkur*

https://ngawikab.bps.go.id

**Tabel 5.4.4**
**Jumlah Keluarga Menurut Tahapan Keluarga Sejahtera (KS)**
**2016***

| Desa/Kelurahan | Pra Sejahtera | Keluarga Sejahtera I | Keluarga Sejahtera II |
|---|---|---|---|
| *1* | *2* | *3* | *4* |
| 001. Gandri | 624 | 9 | 16 |
| 002. Sumber | 602 | 1 | 2 |
| 003. Babadan | 2 140 | 10 | 11 |
| 004. PohKonyal | 652 | 2 | 3 |
| 005. Paras | 728 | 4 | 5 |
| 006. Pleset | 993 | 16 | 24 |
| 007. Pangkur | 1 564 | 8 | 11 |
| 008. Waruktengah | 909 | 15 | 21 |
| 009. Ngompro | 835 | 12 | 13 |
| Jumlah | 9 047 | 77 | 106 |
| Tahun 2015 | 8 730 | 77 | 106 |
| Tahun 2014 | 8 730 | 77 | 106 |
| Tahun 2013 | 8 109 | 77 | 106 |
| Tahun 2012 | 7 461 | 71 | 117 |

*Sumber: PLKB Kecamatan Pangkur*
*Ket : * = Data 2017 Belum Tersedia*

https://ngawikab.bps.go.id

**Lanjutan Tabel 5.4.4:**

| Desa/Kelurahan | Keluarga Sejahtera III | Keluarga Sejahtera III+ | Jumlah |
|---|---|---|---|
| *1* | *5* | *6* | *7* |
| 001. Gandri | 434 | 2 | 1 085 |
| 002. Sumber | 54 | - | 659 |
| 003. Babadan | 174 | 3 | 2 338 |
| 004. PohKonyal | 82 | 1 | 740 |
| 005. Paras | 270 | 1 | 1 008 |
| 006. Pleset | 303 | 2 | 1 338 |
| 007. Pangkur | 470 | 1 | 2 054 |
| 008. Waruktengah | 330 | 2 | 1 277 |
| 009. Ngompro | 296 | 2 | 1 158 |
| Jumlah | 2 413 | 14 | 11 657 |
| Tahun 2015 | 2 265 | 14 | 11 192 |
| Tahun 2014 | 2 265 | 14 | 11 192 |
| Tahun 2013 | 2 106 | 21 | 10 419 |
| Tahun 2012 | 1 884 | 20 | 9 553 |

*Sumber: PLKB Kecamatan Pangkur*
*Ket : * = Data 2017 Belum Tersedia*

https://ngawikab.bps.go.id

**Tabel 5.5.1**
**Jumlah Bangunan Tempat Tinggal dan Bukan Tempat Tinggal**
**2017**

| Desa/Kelurahan | Tempat Tinggal | | Bukan Tempat Tinggal | |
|---|---|---|---|---|
| | Permanen | Bukan Permanen | Permanen | Bukan Permanen |
| *1* | *2* | *3* | *4* | *5* |
| 001. Gandri | 715 | 60 | 20 | 11 |
| 002. Sumber | 275 | 149 | 11 | 4 |
| 003. Babadan | 1 221 | 371 | 24 | 12 |
| 004. PohKonyal | 370 | 131 | 25 | 11 |
| 005. Paras | 549 | 228 | 34 | - |
| 006. Pleset | 633 | 245 | 2 | 14 |
| 007. Pangkur | 1 059 | 302 | 20 | 10 |
| 008. Waruktengah | 873 | 51 | 32 | 11 |
| 009. Ngompro | 791 | 79 | - | - |
| Jumlah | 6 486 | 1 616 | 168 | 73 |
| Tahun 2016 | 6 486 | 1 616 | 168 | 73 |
| Tahun 2015 | 5 805 | 1 703 | 135 | 79 |
| Tahun 2014 | 5 805 | 1 703 | 135 | 79 |
| Tahun 2013 | 5 805 | 1 703 | 135 | 79 |

*Sumber: Kantor Desa se-Kecamatan Pangkur*

https://ngawikab.bps.go.id

**Tabel 5.5.2**
**Jumlah Rumahtangga Menurut Sumber Air Yang Digunakan**
**2017**

| Desa/Kelurahan | Sumur Gali | Sumur Pompa | PDAM | Sungai | Mata Air |
|---|---|---|---|---|---|
| *1* | *2* | *3* | *4* | *5* | *6* |
| 001. Gandri | 36 | 620 | - | - | - |
| 002. Sumber | - | 310 | - | - | - |
| 003. Babadan | 28 | 710 | 250 | - | - |
| 004. PohKonyal | 1 | 512 | 200 | - | - |
| 005. Paras | - | 728 | - | - | - |
| 006. Pleset | - | 805 | 114 | - | - |
| 007. Pangkur | - | 1 893 | - | - | - |
| 008. Waruktengah | 2 | 615 | - | - | - |
| 009. Ngompro | - | 627 | - | - | - |
| Jumlah | 67 | 6 820 | 564 | - | - |
| Tahun 2016 | 67 | 6 820 | 564 | - | - |
| Tahun 2015 | 139 | 6 073 | - | - | - |
| Tahun 2014 | 145 | 6 069 | - | - | - |
| Tahun 2013 | 145 | 6 069 | - | - | - |

*Sumber: Kantor Desa se-Kecamatan Pangkur*

https://ngawikab.bps.go.id

**Tabel 5.5.3**
**Jumlah Fasilitas/Sarana Olah Raga**
**2017**

| Desa/Kelurahan | Sepak Bola | Bulu Tangkis | Volley Ball | Tenis Lapangan | Tenis Meja | Sarana Olah Raga Lainnya |
|---|---|---|---|---|---|---|
| *1* | *2* | *3* | *4* | *5* | *6* | *7* |
| 001. Gandri | 1 | - | 5 | - | - | - |
| 002. Sumber | 1 | - | 2 | - | 1 | - |
| 003. Babadan | 1 | - | 3 | - | 1 | - |
| 004. PohKonyal | 1 | - | 2 | - | 1 | - |
| 005. Paras | 1 | - | 3 | - | - | - |
| 006. Pleset | 1 | - | 4 | - | - | - |
| 007. Pangkur | 1 | 1 | 5 | - | 2 | - |
| 008. Waruktengah | 1 | - | 3 | - | - | - |
| 009. Ngompro | 1 | 1 | 3 | - | - | - |
| Jumlah | 9 | 2 | 30 | - | 5 | - |
| Tahun 2016 | 9 | 2 | 30 | - | 5 | - |
| Tahun 2015 | 9 | 2 | 12 | - | 7 | - |
| Tahun 2014 | 9 | 2 | 12 | - | 7 | - |
| Tahun 2013 | 9 | 2 | 12 | - | 7 | - |

*Sumber: Kantor Desa se-Kecamatan Pangkur*

https://ngawikab.bps.go.id

**Tabel 5.5.4**
**Jumlah Kelompok Kesenian**
**2017**

| Desa/Kelurahan | Wayang Orang | Wayang Kulit | Ketoprak | Reog |
|---|---|---|---|---|
| *1* | *2* | *3* | *4* | *5* |
| 001. Gandri | - | - | - | - |
| 002. Sumber | - | - | - | - |
| 003. Babadan | - | - | - | - |
| 004. PohKonyal | - | - | - | - |
| 005. Paras | - | - | - | 1 |
| 006. Pleset | - | - | - | 1 |
| 007. Pangkur | - | 1 | - | - |
| 008. Waruktengah | - | - | - | - |
| 009. Ngompro | - | - | - | - |
| Jumlah | - | 1 | - | 2 |
| Tahun 2016 | - | 1 | - | 2 |
| Tahun 2015 | - | 1 | - | 2 |
| Tahun 2014 | - | 1 | - | 2 |
| Tahun 2013 | - | 1 | - | 2 |

*Sumber: Kantor Desa se-Kecamatan Pangkur*

https://ngawikab.bps.go.id

**Lanjutan Tabel 5.5.4:**

| Desa/Kelurahan | Karawitan | Campursari | Keroncong | Kelompok Kesenian Lainnya |
|---|---|---|---|---|
| *1* | *6* | *7* | *8* | *9* |
| 001. Gandri | - | 1 | - | 3 |
| 002. Sumber | - | - | - | - |
| 003. Babadan | 2 | 1 | - | 3 |
| 004. PohKonyal | - | - | - | 1 |
| 005. Paras | 2 | - | - | - |
| 006. Pleset | - | 3 | - | - |
| 007. Pangkur | 3 | 2 | - | 2 |
| 008. Waruktengah | 1 | 1 | - | - |
| 009. Ngompro | 2 | 1 | - | - |
| Jumlah | 10 | 9 | - | 9 |
| Tahun 2016 | 10 | 9 | - | 9 |
| Tahun 2015 | 9 | 11 | - | 11 |
| Tahun 2014 | 9 | 10 | - | 11 |
| Tahun 2013 | 9 | 9 | - | 11 |

*Sumber: Kantor Desa se-Kecamatan Pangkur*

https://ngawikab.bps.go.id

**Tabel 5.5.5**
**Data Jumlah Tindak Pidana Yang Dilaporkan**
**Dan Yang Diselesaikan Menurut Desa/Kelurahan**
**2017**

| Desa/Kelurahan | Dilaporkan | Diselesaikan | Keterangan |
|---|---|---|---|
| *1* | *2* | *3* | *4* |
| 001. Gandri | 2 | 1 | |
| 002. Sumber | - | - | |
| 003. Babadan | - | - | |
| 004. PohKonyal | - | - | |
| 005. Paras | 2 | 2 | |
| 006. Pleset | - | - | |
| 007. Pangkur | 1 | 1 | |
| 008. Waruktengah | - | - | |
| 009. Ngompro | 1 | 1 | |
| Jumlah | 6 | 5 | |

*Sumber: Polres Ngawi Sektor Pangkur*

https://ngawikab.bps.go.id

**Tabel 5.5.6**
**Data Jumlah Tindak Pidana Yang Dilaporkan**
**Dan Yang Diselesaikan Menurut Jenis Kejahatan**
**2017**

| Jenis Kejahatan | 2016 | 2017 | Keterangan |
|---|---|---|---|
| *1* | *2* | *3* | *4* |
| Penipuan | - | - | |
| Pencurian | 2 | 3 | |
| Perjudian | 3 | 1 | |
| Pengeroyokan | 2 | 1 | |
| Penganiayaan | - | - | |
| Pengerusakan | - | - | |
| Penadah | - | - | |
| Penganiayaan Ringan | - | - | |
| Pencurian Ringan | - | - | |
| Jumlah | 7 | 5 | |

*Sumber: Polres Ngawi Sektor Pangkur*

https://ngawikab.bps.go.id

http://ipb.ac.id

# 6 PERTANIAN

**Gambar 6**
**Populasi Ternak Besar dan Kecil**
**2017**

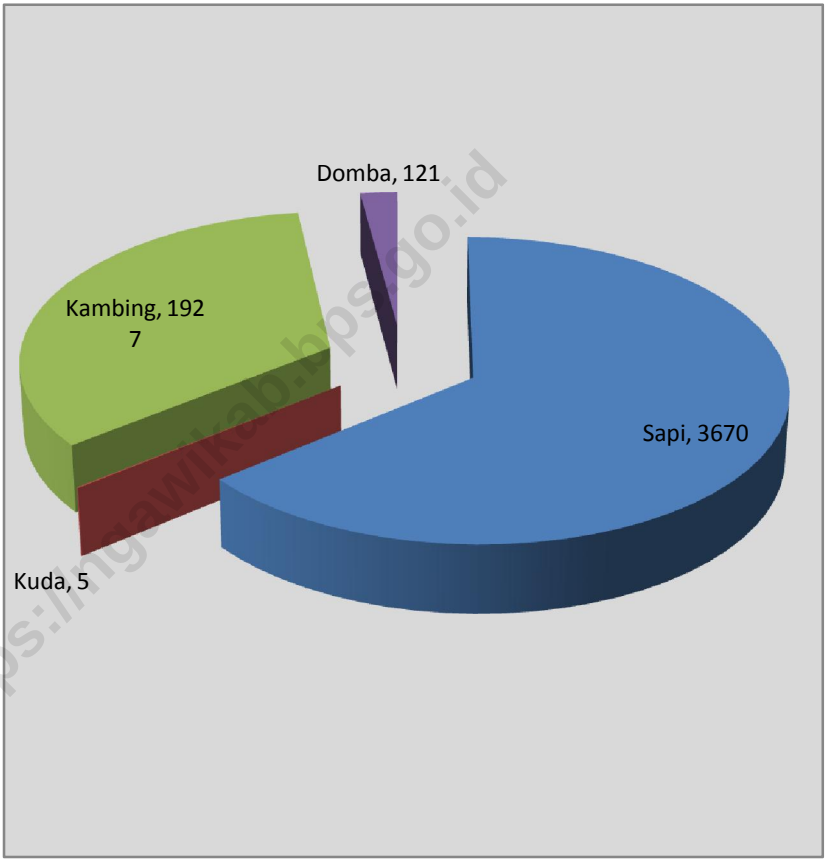


https://ngawikab.bps.go.id

*Sumber: Dinas Pertanian Kab. Ngawi*

**Tabel 6.1.1**
**Luas Panen dan Produksi Tanaman Pangan**
**2017**

| Desa/Kelurahan | Padi | | Jagung | |
|---|---|---|---|---|
| | Luas Panen (Ha) | Produksi (Kw) | Luas Panen (Ha) | Produksi (Kw) |
| *1* | *2* | *3* | *4* | *5* |
| 001. Gandri | 426 | 26 753 | - | - |
| 002. Sumber | 253 | 15 888 | - | - |
| 003. Babadan | 643 | 40 380 | - | - |
| 004. PohKonyal | 306 | 19 217 | - | - |
| 005. Paras | 422 | 26 502 | - | - |
| 006. Pleset | 632 | 39 690 | - | - |
| 007. Pangkur | 856 | 53 757 | - | - |
| 008. Waruktengah | 774 | 48 607 | - | - |
| 009. Ngompro | 454 | 28 511 | - | - |
| Jumlah | 4 766 | 299 305 | - | - |
| Tahun 2016 | 4 813 | 294 387 | 4 | 320 |
| Tahun 2015 | 4 283 | 300 440 | 11 | 810 |
| Tahun 2014 | 5 720 | 279 256 | 11 | 570 |
| Tahun 2013 | 4 346 | 267 180 | 11 | 570 |

*Sumber: Dinas Pertanian Kabupaten Ngawi*

https://ngawikab.bps.go.id

**Lanjutan Tabel 6.1.1:**

| Desa/Kelurahan | Ubikayu | | Ubi jalar | |
|---|---|---|---|---|
| | Luas Panen (Ha) | Produksi (Kw) | Luas Panen (Ha) | Produksi (Kw) |
| *1* | *6* | *7* | *8* | *9* |
| 001. Gandri | - | - | - | - |
| 002. Sumber | - | - | - | - |
| 003. Babadan | - | - | - | - |
| 004. PohKonyal | - | - | - | - |
| 005. Paras | - | - | - | - |
| 006. Pleset | - | - | - | - |
| 007. Pangkur | - | - | - | - |
| 008. Waruktengah | - | - | - | - |
| 009. Ngompro | - | - | - | - |
| Jumlah | - | - | - | - |
| Tahun 2016 | - | - | - | - |
| Tahun 2015 | - | - | - | - |
| Tahun 2014 | - | - | - | - |
| Tahun 2013 | - | - | - | - |

*Sumber: Dinas Pertanian Kabupaten Ngawi*

https://ngawikab.bps.go.id

**Lanjutan Tabel 6.1.1:**

| Desa/Kelurahan | Kacang Tanah | | Kedelai | |
|---|---|---|---|---|
| | Luas Panen (Ha) | Produksi (Kw) | Luas Panen (Ha) | Produksi (Kw) |
| *1* | *10* | *11* | *12* | *13* |
| 001. Gandri | - | - | - | - |
| 002. Sumber | - | - | - | - |
| 003. Babadan | - | - | - | - |
| 004. PohKonyal | - | - | - | - |
| 005. Paras | - | - | - | - |
| 006. Pleset | - | - | - | - |
| 007. Pangkur | - | - | 53 | 670 |
| 008. Waruktengah | 1 | 10 | - | , |
| 009. Ngompro | 1 | 10 | - | - |
| Jumlah | 2 | 20 | 53 | 670 |
| Tahun 2016 | 4 | 70 | 220 | 3 093 |
| Tahun 2015 | 8 | 80 | 376 | 4 350 |
| Tahun 2014 | 25 | 520 | 473 | 6 740 |
| Tahun 2013 | 25 | 520 | 473 | 6 740 |

*Sumber: Dinas Pertanian Kabupaten Ngawi*

https://ngawikab.bps.go.id

**Lanjutan Tabel 6.1.1:**

| Desa/Kelurahan | Kacang Hijau | | Kentang | |
|---|---|---|---|---|
| | Luas Panen (Ha) | Produksi (Kw) | Luas Panen (Ha) | Produksi (Kw) |
| *1* | *14* | *15* | *16* | *17* |
| 001. Gandri | - | - | - | - |
| 002. Sumber | - | - | - | - |
| 003. Babadan | - | - | - | - |
| 004. PohKonyal | - | - | - | - |
| 005. Paras | - | - | - | - |
| 006. Pleset | - | - | - | - |
| 007. Pangkur | - | - | - | - |
| 008. Waruktengah | - | - | - | - |
| 009. Ngompro | - | - | - | - |
| Jumlah | - | - | - | - |
| Tahun 2016 | - | - | - | - |
| Tahun 2015 | 6 | 59 | - | - |
| Tahun 2014 | - | - | - | - |
| Tahun 2013 | - | - | - | - |

*Sumber: Dinas Pertanian Kabupaten Ngawi*

https://ngawikab.bps.go.id

**Tabel 6.1.2**
**Luas Panen dan Produksi Sayur-sayuran**
**2017**

| Komoditi | Luas Panen (Ha) | Produksi (Kw) |
|---|---|---|
| *1* | *2* | *3* |
| 1 Bawang Merah | - | - |
| 2 Bawang Putih | - | - |
| 3 Bawang Daun | - | - |
| 4 Bayam | 1 | 42 |
| 5 Buncis | - | - |
| 6 Cabe (*Besar* ) | - | - |
| 7 Kacang Panjang | - | - |
| 8 Kangkung | 2 | 117 |
| 9 Ketimun | - | - |
| 10 Kubis | - | - |
| 11 Labu Siam | - | - |
| 12 Lobak | - | - |
| 13 Pare | - | - |
| 14 Sawi | - | - |
| 15 Terung | - | - |
| 16 Tomat | - | - |
| 17 Cabe Rawit | - | - |

*Sumber: Dinas Pertanian Kab.Ngawi*

https://ngawikab.bps.go.id

**Tabel 6.1.3**
**Jumlah Pohon dan Produksi Tanaman Buah-buahan**
**207**

| Komoditi | Tanaman | | Produksi |
|---|---|---|---|
| | Satuan | Jumlah | (Kuintal) |
| *1* | *2* | *3* | *4* |
| 1 Alpokat | Pohon | - | - |
| 2 Mangga | Pohon | 23 180 | 9 115 |
| 3 Rambutan | Pohon | - | - |
| 4 Duku | Pohon | - | - |
| 5 Jeruk Siem | Pohon | - | - |
| 6 Durian | Pohon | - | - |
| 7 Jambu Air | Pohon | - | - |
| 8 Jambu Biji | Pohon | 415 | 166 |
| 9 Sawo | Pohon | - | - |
| 10 Pepaya | Pohon | 640 | 208 |
| 11 Pisang | Rumpun | 1 860 | 679 |
| 12 Nanas | Rumpun | - | - |
| 13 Salak | Rumpun | - | - |
| 14 Belimbing | Pohon | 82 | 42 |
| 15 Kedondong | Pohon | - | - |
| 16 Semangka | Hektar | - | - |
| 17 Melon | Hektar | 11 | 2 750 |
| 18 Nangka | Pohon | 34 | 9 |
| 19 Manggis | Pohon | - | - |
| 20 Sirsak | Pohon | 31 | 5 |
| 21 Sukun | Pohon | 71 | 10 |
| 22 Srikaya | Pohon | - | - |

*Sumber: Dinas Pertanian Kab.Ngawi*

https://ngawikab.bps.go.id

**Tabel 6.2**
**Luas Area dan Produksi Tanaman Perkebunan Besar dan Rakyat Lainnya 2017**

| Komoditi | Tanaman | | Produksi (Kuintal) |
|---|---|---|---|
| | Satuan | Jumlah | |
| *1* | *2* | *3* | *4* |
| 1 Kelapa | Hektar | - | - |
| 2 Tebu | Hektar | 112,25 | 44 900,00 |
| 3 Tembakau | Hektar | 140,30 | 1.754,00 |
| 4 Bambu | Rumpun | - | - |
| 5 Karet | Pohon | - | - |
| 6 Teh | Hektar | - | - |
| 7 Cengkeh | Pohon | - | - |
| 8 Kopi | Pohon | - | - |
| 9 Jambu Mete | Hektar | - | - |
| 10 Kapuk | Hektar | - | - |
| 11 Kenanga | Pohon | - | - |
| 12 Mlinjo | Pohon | - | - |
| 13 Coklat | Hektar | - | - |
| 14 Empon-empon | Hektar | - | - |

*Sumber: Dinas Pertanian Kab.Ngawi*

https://ngawikab.bps.go.id

**Tabel 6.3.1**
**Populasi Ternak Besar dan Kecil**
**2017**

| Desa/Kelurahan | Sapi Perah | Sapi | Kerbau | Kuda |
|---|---|---|---|---|
| *1* | *2* | *3* | *4* | *5* |
| 001. Gandri | - | 412 | - | - |
| 002. Sumber | - | 375 | - | - |
| 003. Babadan | - | 445 | - | 5 |
| 004. PohKonyal | - | 394 | - | - |
| 005. Paras | - | 378 | - | - |
| 006. Pleset | - | 367 | - | - |
| 007. Pangkur | - | 522 | - | - |
| 008. Waruktengah | - | 335 | - | - |
| 009. Ngompro | - | 442 | - | - |
| Jumlah | - | 3 670 | - | 5 |
| Tahun 2016 | - | 4 323 | 1 | 7 |
| Tahun 2015 | - | 4 040 | - | - |
| Tahun 2014 | - | 4 586 | - | - |
| Tahun 2013 | - | 4.564 | - | - |

*Sumber: Dinas Pertanian Kab.Ngawi*

https://ngawikab.bps.go.id

**Lanjutan Tabel 6.3.1:**

| Desa/Kelurahan | Kambing | Domba | Babi | Kelinci | Marmut |
|---|---|---|---|---|---|
| *1* | *6* | *7* | *8* | *9* | *10* |
| 001. Gandri | 205 | 10 | - | - | - |
| 002. Sumber | 200 | 12 | - | - | - |
| 003. Babadan | 213 | 10 | - | - | - |
| 004. PohKonyal | 204 | 11 | - | - | - |
| 005. Paras | 179 | 11 | - | - | - |
| 006. Pleset | 182 | 12 | - | - | - |
| 007. Pangkur | 330 | 30 | - | - | - |
| 008. Waruktengah | 197 | 15 | - | - | - |
| 009. Ngompro | 217 | 10 | - | - | - |
| Jumlah | 1 927 | 121 | - | | - |
| Tahun 2016 | 2 464 | 1 282 | - | 330 | - |
| Tahun 2015 | 2 263 | | - | 62 | - |
| Tahun 2014 | 2 617 | | - | 60 | - |
| Tahun 2013 | 2 536 | | - | 47 | - |

*Sumber: Dinas Pertanian Kab.Ngawi*

https://ngawikab.bps.go.id

**Tabel 6.3.2**
**Populasi Unggas**
**2017**

| Desa/Kelurahan | Ayam Buras | Ayam Ras | | Itik | Entok/ Unggas Lain |
|---|---|---|---|---|---|
| | | Petelur | Pedaging | | |
| *1* | *2* | *3* | *4* | *5* | *6* |
| 001. Gandri | 1 112 | - | - | 180 | 43 |
| 002. Sumber | 1 313 | - | - | 60 | 35 |
| 003. Babadan | 1 403 | 175 | - | 70 | 36 |
| 004. PohKonyal | 1 235 | - | - | 40 | 40 |
| 005. Paras | 1 081 | - | - | 40 | 38 |
| 006. Pleset | 1 104 | - | - | 80 | 31 |
| 007. Pangkur | 1 582 | 88 | - | 200 | 48 |
| 008. Waruktengah | 1 154 | - | - | 160 | 46 |
| 009. Ngompro | 1 280 | - | - | 60 | 43 |
| Jumlah | 11 264 | 263 | - | 890 | 360 |
| Tahun 2016 | 12 337 | 175 | - | 1 175 | 416 |
| Tahun 2015 | 12 337 | 175 | - | 1 175 | 416 |
| Tahun 2014 | 17 026 | - | - | 860 | 395 |
| Tahun 2013 | 18 233 | - | 298 | 660 | 448 |

*Sumber: Dinas Pertanian Kab.Ngawi*

https://ngawikab.bps.go.id

**Tabel 6.4.1**
**Produksi dan Rata-rata Harga Produksi Ternak Besar dan Kecil menurut Jenis Ternak**
**2017**

| Komoditi | Daging (kg) | Rata-rata Harga Produksi (Rp) | | |
|---|---|---|---|---|
| | | Ternak Hidup (ekor) | Daging (kg) | Kulit (lembar) |
| *1* | *2* | *3* | *4* | *5* |
| 1. Sapi | - | - | - | - |
| 2. Kerbau | - | - | - | - |
| 3. Kuda | - | - | - | - |
| 4. Kambing | - | - | - | - |
| 5. Domba | - | - | - | - |
| 6. Babi | - | - | - | - |
| 7. Lainnya | - | - | - | - |

*Sumber: Dinas Pertanian Kab.Ngawi*

https://ngawikab.bps.go.id

**Tabel 6.4.2**
**Produksi dan Rata-rata Harga Produksi Unggas menurut Jenis Unggas**
**2017**

| Komoditi | Produksi | |
|---|---|---|
| | Daging (kg) | Telur (kg) |
| *1* | *2* | *3* |
| 1. Ayam Buras | - | - |
| 2. Ayam Ras | - | - |
| 3. Itik | - | - |
| 4. Puyuh | - | - |
| 5. Itik Manila | - | - |
| 6. Lainnya | - | - |

*Sumber: UPT.Dinas Pertanian Kecamatan Pangkur*

https://ngawikab.bps.go.id

**Lanjutan Tabel 6.4.2:**

| Komoditi | Rata-rata Harga Produksi (Rp) | | | |
|---|---|---|---|---|
| | Ternak Hidup (ekor) | Daging (kg) | Kulit (lembar) | Telur (kg) |
| *1* | *4* | *5* | *6* | |
| 1. Ayam Buras | - | - | - | - |
| 2. Ayam Ras | - | - | - | - |
| 3. Itik | - | - | - | - |
| 4. Puyuh | - | - | - | - |
| 5. Itik Manila | - | - | - | - |
| 6. Lainnya | - | - | - | - |

*Sumber: UPT.Dinas Pertanian Kecamatan Pangkur*

https://ngawikab.bps.go.id

**Tabel 6.4.3**
**Produksi Ikan Darat**
**2017**
**(Kg)**

| Komoditi | Budidaya | Penangkapan | Jumlah |
|---|---|---|---|
| *1* | *2* | *3* | *4* |
| 1. Lele | 74 220 | - | 74 220 |
| 2. Tawes | - | - | - |
| 3. Tombro | - | - | - |
| 4. Mujair/Nila | - | - | |
| 5. Gurami | 10 800 | - | 10 800 |
| 6. Jambal/Patin | 9 030 | - | 9 030 |
| 7. Gabus | - | - | - |
| 8. Udang Tawar | - | - | - |
| 9. Katak | - | - | - |
| 10. Bekicot | - | - | - |
| 11. Belut | - | - | - |
| 12. Lainnya | - | - | - |

*Sumber: UPT.Dinas Pertanian Kecamatan Pangkur*

https://ngawikab.bps.go.id

# 7 PERDAGANGAN DAN INDUSTRI

**Tabel 7.1.1**
**Jumlah Sarana Perdagangan**
**2017**

| Desa/Kelurahan | Pasar | | Toko Besar/ Swalayan | Dealer Sepeda Mobil | Toko/ Kios |
|---|---|---|---|---|---|
| | Permanen/ Semi Permanen | Tidak Permanen | | | |
| *1* | *2* | *3* | *4* | *5* | *6* |
| 001. Gandri | 1 | - | - | - | 22 |
| 002. Sumber | - | - | - | - | 13 |
| 003. Babadan | 1 | - | - | - | 26 |
| 004. PohKonyal | - | - | - | - | 10 |
| 005. Paras | - | - | - | - | 14 |
| 006. Pleset | - | - | - | - | 8 |
| 007. Pangkur | 1 | - | 1 | 1 | 43 |
| 008. Waruktengah | - | - | - | 1 | 25 |
| 009. Ngompro | 1 | - | - | 2 | 35 |
| Jumlah | 4 | - | 1 | 4 | 196 |
| Tahun 2016 | 4 | - | 1 | 4 | 196 |
| Tahun 2015 | 4 | - | 1 | 3 | 193 |
| Tahun 2014 | 4 | - | 1 | 4 | 193 |
| Tahun 2013 | 4 | - | 1 | 3 | 193 |

*Sumber: Kantor Desa se-Kecamatan Pangkur*

https://ngawikab.bps.go.id

**Tabel 7.1.2**
**Jumlah Usaha Perdagangan Makanan dan Minuman**
**2017**

| Desa/Kelurahan | Tempat Tetap | | | Perdagangan Mak-Min Tempat Tdk Tetap |
|---|---|---|---|---|
| | Restoran/ Rumah Makan | Warung Makan | Warung Kopi/ Kedai Minuman | |
| *1* | *2* | *3* | *4* | *5* |
| 001. Gandri | - | 17 | 27 | 3 |
| 002. Sumber | 3 | 10 | 15 | 2 |
| 003. Babadan | - | 20 | 33 | 18 |
| 004. PohKonyal | - | 10 | 18 | 3 |
| 005. Paras | 1 | 5 | 7 | 16 |
| 006. Pleset | - | 10 | 8 | 7 |
| 007. Pangkur | 2 | 27 | 17 | 21 |
| 008. Waruktengah | - | 7 | 27 | 8 |
| 009. Ngompro | - | 10 | 15 | 13 |
| Jumlah | 6 | 116 | 167 | 91 |
| Tahun 2016 | 6 | 116 | 167 | 91 |
| Tahun 2015 | - | 150 | 223 | 72 |
| Tahun 2014 | - | 150 | 221 | 67 |
| Tahun 2013 | - | 150 | 221 | 67 |

*Sumber: Kantor Desa se-Kecamatan Pangkur*

https://ngawikab.bps.go.id

**Tabel 7.2.1**
**Jumlah Usaha Penggalian Menurut Jenis Galian**
**2017**

| Desa/Kelurahan | Pasir | | Batu Gebal | | Batu Pecah | |
|---|---|---|---|---|---|---|
| | Jumlah Lokasi | Jumlah Pengusaha | Jumlah Lokasi | Jumlah Pengusaha | Jumlah Lokasi | Jumlah Pengusaha |
| *1* | *2* | *3* | *4* | *5* | *6* | *7* |
| 001. Gandri | - | - | - | - | - | - |
| 002. Sumber | - | - | - | - | - | - |
| 003. Babadan | - | - | - | - | - | - |
| 004. PohKonyal | - | - | - | - | - | - |
| 005. Paras | - | - | - | - | - | - |
| 006. Pleset | 1 | 4 | - | - | - | - |
| 007. Pangkur | - | - | - | - | - | - |
| 008. Waruktengah | 1 | 10 | - | - | - | - |
| 009. Ngompro | 1 | 3 | - | - | - | - |
| Jumlah | 3 | 17 | - | - | - | - |
| Tahun 2016 | 3 | 17 | - | - | - | - |
| Tahun 2015 | 3 | 17 | - | - | - | - |
| Tahun 2014 | 3 | 17 | - | - | - | - |
| Tahun 2013 | 3 | 10 | - | - | - | - |

*Sumber: Kantor Desa se-Kecamatan Pangkur*

https://ngawikab.bps.go.id

**Lanjutan Tabel 7.2.1:**

| Desa/Kelurahan | Batu Kapur | | Tanah Urug | |
|---|---|---|---|---|
| | Jumlah Lokasi | Jumlah Pengusaha | Jumlah Lokasi | Jumlah Pengusaha |
| *1* | *8* | *9* | *10* | *11* |
| 001. Gandri | - | - | - | - |
| 002. Sumber | - | - | - | - |
| 003. Babadan | - | - | - | - |
| 004. PohKonyal | - | - | - | - |
| 005. Paras | - | - | - | - |
| 006. Pleset | - | - | - | - |
| 007. Pangkur | - | - | - | - |
| 008. Waruktengah | - | - | - | - |
| 009. Ngompro | - | - | - | - |
| Jumlah | - | - | - | - |
| Tahun 2016 | - | - | - | - |
| Tahun 2015 | - | - | - | - |
| Tahun 2014 | - | - | - | - |
| Tahun 2013 | - | - | - | - |

*Sumber: Kantor Desa se-Kecamatan Pangkur*

https://ngawikab.bps.go.id

**Tabel 7.2.2**
**Jumlah Industri Kecil dan Kerajinan Rakyat Menurut Klasifikasinya**
**2017**

| Desa/Kelurahan | Makanan, Minuman dan Tembakau | Tekstil, Barang dari Kulit dan Alas Kaki | Barang dari Kayu dan Hasil Hutan Lainnya |
|---|---|---|---|
| *1* | *2* | *3* | *4* |
| 001. Gandri | 31 | - | 4 |
| 002. Sumber | 1 | - | 3 |
| 003. Babadan | 18 | - | - |
| 004. PohKonyal | - | - | - |
| 005. Paras | 1 | - | 2 |
| 006. Pleset | 6 | - | 2 |
| 007. Pangkur | 10 | - | 7 |
| 008. Waruktengah | 7 | - | 4 |
| 009. Ngompro | 22 | - | 5 |
| Jumlah | 96 | - | 27 |
| Tahun 2016 | 96 | - | 27 |
| Tahun 2015 | 77 | 3 | 10 |
| Tahun 2014 | 77 | 3 | 10 |
| Tahun 2013 | 77 | 3 | 9 |

*Sumber: Kantor Desa se-Kecamatan Pangkur*

https://ngawikab.bps.go.id

**Lanjutan Tabel 7.2.2:**

| Desa/Kelurahan | Kertas dan Barang Cetakan | Pupuk, Kimia dan Barang dari Karet | Semen dan Barang Galian Non Logam |
|---|---|---|---|
| *1* | *5* | *6* | *7* |
| 001. Gandri | - | - | - |
| 002. Sumber | - | - | - |
| 003. Babadan | - | - | - |
| 004. PohKonyal | - | - | - |
| 005. Paras | - | - | - |
| 006. Pleset | - | - | - |
| 007. Pangkur | - | - | - |
| 008. Waruktengah | - | - | - |
| 009. Ngompro | - | - | - |
| Jumlah | - | - | - |
| Tahun 2016 | - | - | - |
| Tahun 2015 | - | - | - |
| Tahun 2014 | - | - | - |
| Tahun 2013 | - | - | - |

*Sumber: Kantor Desa se-Kecamatan Pangkur*

https://ngawikab.bps.go.id

**Lanjutan Tabel 7.2.2:**

| Desa/Kelurahan | Logam Dasar, Besi dan Baja | Alat Angkutan, Mesin dan Peralatannya | Anyaman Bambu | Anyaman Tas dari Plastik |
|---|---|---|---|---|
| *1* | *8* | *9* | *10* | *11* |
| 001. Gandri | - | - | 5 | 65 |
| 002. Sumber | - | - | - | 79 |
| 003. Babadan | - | - | 35 | 370 |
| 004. PohKonyal | - | - | - | 79 |
| 005. Paras | - | - | 1 | 47 |
| 006. Pleset | - | - | 6 | 421 |
| 007. Pangkur | - | - | 1 | 536 |
| 008. Waruktengah | - | - | 3 | 21 |
| 009. Ngompro | - | - | 2 | 9 |
| Jumlah | - | - | 53 | 1627 |
| Tahun 2016 | - | - | 53 | 1627 |
| Tahun 2015 | - | - | - | - |
| Tahun 2014 | - | - | - | - |
| Tahun 2013 | - | - | - | - |

*Sumber: Kantor Desa se-Kecamatan Pangkur*

https://ngawikab.bps.go.id

https://ngaw

# 8 PERHUBUNGAN DAN KOMUNIKASI

**Tabel 8.1**
**Jumlah Pengusaha Angkutan Bermotor**
**2017**

| Desa/Kelurahan | Angkutan Penumpang | | |
|---|---|---|---|
| | Bus | Station | Ojek |
| *1* | *2* | *3* | *4* |
| 001. Gandri | - | - | - |
| 002. Sumber | - | - | - |
| 003. Babadan | - | - | - |
| 004. PohKonyal | - | - | - |
| 005. Paras | - | - | - |
| 006. Pleset | - | - | - |
| 007. Pangkur | - | - | - |
| 008. Waruktengah | - | - | - |
| 009. Ngompro | - | - | - |
| Jumlah | - | - | - |
| Tahun 2016 | - | - | - |
| Tahun 2015 | - | - | - |
| Tahun 2014 | - | - | - |
| Tahun 2013 | - | - | - |

*Sumber: Kantor Desa se-Kecamatan Pangkur*

https://ngawikab.bps.go.id

**Lanjutan Tabel 8.1:**

| Desa/Kelurahan | Angkutan Barang | | | |
|---|---|---|---|---|
| | Truck | Dump Truck | Truk Tangki | Pick Up |
| *1* | *5* | *6* | *7* | *8* |
| 001. Gandri | 3 | 1 | - | 18 |
| 002. Sumber | - | 1 | - | 2 |
| 003. Babadan | 2 | 1 | - | 2 |
| 004. PohKonyal | 1 | - | - | 5 |
| 005. Paras | 1 | 2 | - | 1 |
| 006. Pleset | 3 | - | - | 8 |
| 007. Pangkur | 6 | 2 | - | 10 |
| 008. Waruktengah | 7 | 3 | - | 6 |
| 009. Ngompro | 7 | 5 | - | 9 |
| Jumlah | 30 | 15 | - | 61 |
| Tahun 2016 | 30 | 15 | - | 61 |
| Tahun 2015 | 29 | 11 | - | 66 |
| Tahun 2014 | 29 | 12 | - | 67 |
| Tahun 2013 | 29 | 9 | - | 67 |

*Sumber: Kantor Desa se-Kecamatan Pangkur*

https://ngawikab.bps.go.id

**Tabel 8.2**
**Jumlah Pengusaha Angkutan Tak Bermotor**
**2017**

| Desa/Kelurahan | Perahu Penyeberangan | Andong/ Dokar | Cikar/ Klutuk | Becak |
|---|---|---|---|---|
| *1* | *2* | *3* | *4* | *5* |
| 001. Gandri | 1 | - | - | - |
| 002. Sumber | - | - | - | - |
| 003. Babadan | - | - | - | - |
| 004. PohKonyal | - | - | - | - |
| 005. Paras | - | - | - | 1 |
| 006. Pleset | 2 | - | - | - |
| 007. Pangkur | - | - | - | - |
| 008. Waruktengah | 2 | - | - | - |
| 009. Ngompro | 2 | - | - | - |
| Jumlah | 7 | - | - | 1 |
| Tahun 2016 | 7 | - | - | 1 |
| Tahun 2015 | 7 | - | - | - |
| Tahun 2014 | 7 | - | - | - |
| Tahun 2013 | 7 | - | - | - |

*Sumber: Kantor Desa se-Kecamatan Pangkur*

https://ngawikab.bps.go.id

**Tabel 8.3**
**Jumlah Sarana Komunikasi Umum**
**2017**

| Desa/Kelurahan | Kantor Pos / Pos Pembantu | Warung Internet (Warnet) | Wartel/ Warpostel | Telepon Umum | Konter HP/ Tempat Pengisian Pulsa |
|---|---|---|---|---|---|
| *1* | *2* | *3* | *4* | *5* | |
| 001. Gandri | - | - | - | - | 7 |
| 002. Sumber | - | - | - | - | 3 |
| 003. Babadan | - | 1 | - | - | 13 |
| 004. PohKonyal | - | - | - | - | 3 |
| 005. Paras | - | 1 | - | - | 2 |
| 006. Pleset | - | - | - | - | 1 |
| 007. Pangkur | 1 | 3 | - | - | 8 |
| 008. Waruktengah | - | 2 | - | - | 10 |
| 009. Ngompro | - | 3 | - | - | 8 |
| Jumlah | | 10 | - | - | 55 |
| Tahun 2016 | | 10 | - | - | 55 |
| Tahun 2015 | 1 | 7 | - | - | 44 |
| Tahun 2014 | 1 | 7 | - | - | 45 |
| Tahun 2013 | 1 | 7 | - | - | 44 |

*Sumber: Kantor Desa se-Kecamatan Pangkur*

https://ngawikab.bps.go.id

# 9 KEUANGAN

https://ngawikab.bps.go.id

**Gambar 9**
**Jumlah wajib pajak,target dan Realisasi penerimaan PBB 2015-2017**

| | Tahun 2017 | Tahun 2016 | Tahun 2015 |
|---|---|---|---|
| Realisasi Penerimaan | 490365586 | 486895352 | 473886686 |
| Target | 490190167 | 486154077 | 473886686 |
| Wajib Pajak | 18893 | 18732 | 18578 |

https://ngawikab.bps.go.id

*Sumber: Badan Keuangan Kab.Ngawi*

**Tabel 9.1.1**
**Alokasi Dana Desa dan Dana Desa**
**2017**
**(Rupiah)**

| Desa/Kelurahan | Alokasi Dana Desa | Dana Desa | Jumlah |
|---|---|---|---|
| *1* | *2* | *3* | *4* |
| 001. Gandri | 536 012 000 | 836 030 000 | 1372 042 000 |
| 002. Sumber | 508 910 000 | 807 477 000 | 1316 387 000 |
| 003. Babadan | 649 977 000 | 956 098 000 | 1606 075 000 |
| 004. PohKonyal | 522 856 000 | 822 169 000 | 1345 025 000 |
| 005. Paras | 511 157 000 | 809 844 000 | 1321 001 000 |
| 006. Pleset | 543 304 000 | 843 712 000 | 1387 016 000 |
| 007. Pangkur | 562 571 000 | 864 011 000 | 1426 582 000 |
| 008. Waruktengah | 502 947 000 | 801 194 000 | 1304 141 000 |
| 009. Ngompro | 515 583 000 | 814 506 000 | 1330 089 000 |
| Jumlah | 4853 317 000 | 7555 041 000 | 12408 358 000 |

*Sumber: Dinas Pemberdayaan Masyarakat dan Desa Kab.Ngawi*

https://ngawikab.bps.go.id

**Tabel 9.1.2**
**Jumlah Wajib Pajak Bumi dan Bangunan (PBB)**
**2017**

| Desa/Kelurahan | Wajib Pajak | Yang Melunasi | Penunggak |
|---|---|---|---|
| *1* | *2* | *3* | *4* |
| 001. Gandri | 1 557 | 1 556 | 1 |
| 002. Sumber | 1 053 | 1 049 | 4 |
| 003. Babadan | 3 959 | 3 959 | - |
| 004. PohKonyal | 1 238 | 1 238 | - |
| 005. Paras | 1 616 | 1 616 | - |
| 006. Pleset | 2 310 | 2 310 | - |
| 007. Pangkur | 3 256 | 3 244 | 12 |
| 008. Waruktengah | 2 124 | 2 124 | - |
| 009. Ngompro | 1 780 | 1 778 | 2 |
| Jumlah | 18 893 | 18 874 | 19 |
| Tahun 2016 | 18 732 | 18 699 | 33 |
| Tahun 2015 | 18 578 | 18 578 | - |
| Tahun 2014 | 18 176 | 18 176 | - |
| Tahun 2013 | 18 176 | 18 176 | - |

*Sumber: Badan Keuangan Kab.Ngawi*

https://ngawikab.bps.go.id

**Tabel 9.1.3**
**Jumlah Wajib Pajak, Target dan Realisasi Penerimaan Pajak Bumi dan**
**2017**

| Desa/Kelurahan | Wajib Pajak | Target (Rupiah) | Realisasi Penerimaan (Rupiah) | Persentase Penerimaan |
|---|---|---|---|---|
| *1* | *2* | *3* | *4* | *5* |
| 001. Gandri | 1 557 | 61 316 229 | 61 322 189 | 100,01 |
| 002. Sumber | 1 053 | 23 759 040 | 23 759 040 | 100,00 |
| 003. Babadan | 3 959 | 79 410 198 | 79 410 198 | 100,00 |
| 004. PohKonyal | 1 238 | 39 017 126 | 39 093 078 | 100,19 |
| 005. Paras | 1 616 | 40 620 182 | 40 621 842 | 100,00 |
| 006. Pleset | 2 310 | 44 066 920 | 44 146 612 | 100,18 |
| 007. Pangkur | 3 256 | 82 744 973 | 82 539 788 | 99,75 |
| 008. Waruktengah | 2 124 | 68 175 958 | 68 175 958 | 100,00 |
| 009. Ngompro | 1 780 | 51 079 541 | 51 296 881 | 100,43 |
| Jumlah | 18 893 | 490 190 167 | 490 365 586 | 100,04 |
| Tahun 2016 | 18 732 | 486 154 077 | 486 895 352 | 100,15 |
| Tahun 2015 | 18 578 | 473 886 686 | 473 886 686 | 100,00 |
| Tahun 2014 | 18 176 | 462 255 920 | 462 255 920 | 100,00 |
| Tahun 2013 | 18 176 | 456 523 265 | 456 523 265 | 100,00 |

*Sumber: Badan Keuangan Kab.Ngawi*

https://ngawikab.bps.go.id

**Tabel 9.1.4**
**Realisasi Penerimaan Pajak Bumi dan Bangunan Menurut Status Tanah**
**2017**
**(Rupiah)**

| Desa/Kelurahan | Pedesaan | Perkotaan | Jumlah |
|---|---|---|---|
| *1* | *2* | *3* | *4* |
| 001. Gandri | 61 322 189 | - | 61 322 189 |
| 002. Sumber | 23 759 040 | - | 23 759 040 |
| 003. Babadan | 79 410 198 | - | 79 410 198 |
| 004. PohKonyal | 39 093 078 | - | 39 093 078 |
| 005. Paras | 40 621 842 | - | 40 621 842 |
| 006. Pleset | 44 146 612 | - | 44 146 612 |
| 007. Pangkur | 82 539 788 | - | 82 539 788 |
| 008. Waruktengah | 68 175 958 | - | 68 175 958 |
| 009. Ngompro | 51 296 881 | - | 51 296 881 |
| Jumlah | 490 365 586 | - | 490 365 586 |
| Tahun 2016 | 486 895 352 | - | 486 895 352 |

*Sumber: Badan Keuangan Kab.Ngawi*

https://ngawikab.bps.go.id

**Tabel 9.2**
**Jumlah Lembaga Keuangan**
**2017**

| Desa/Kelurahan | Bank Umum | BPR | Koperasi | | Asuransi |
|---|---|---|---|---|---|
| | | | KUD | Non-KUD | |
| *1* | *2* | *3* | *4* | *5* | *6* |
| 001. Gandri | - | - | - | 3 | 1 |
| 002. Sumber | - | - | - | 1 | 1 |
| 003. Babadan | - | - | - | 1 | 1 |
| 004. PohKonyal | - | - | - | 2 | 2 |
| 005. Paras | - | - | - | 2 | 1 |
| 006. Pleset | - | - | - | 3 | 3 |
| 007. Pangkur | 2 | 2 | - | 2 | 6 |
| 008. Waruktengah | - | - | - | 2 | 1 |
| 009. Ngompro | - | 4 | - | 2 | 6 |
| Jumlah | 2 | 6 | - | 18 | 22 |
| Tahun 2016 | 2 | 6 | - | 18 | 22 |
| Tahun 2015 | 2 | 5 | 1 | 13 | 21 |
| Tahun 2014 | 2 | 5 | 1 | 13 | 21 |
| Tahun 2013 | 2 | - | 1 | 13 | 21 |

*Sumber: Kantor Desa se-Kecamatan Pangkur*

https://ngawikab.bps.go.id

**Tabel 9.3**
**Jumlah Usaha Jasa Perusahaan**
**2017**

| Desa/Kelurahan | Notaris | Akuntan | Konsultan | Pengacara |
|---|---|---|---|---|
| *1* | *2* | *3* | *4* | *5* |
| 001. Gandri | - | - | - | - |
| 002. Sumber | - | - | - | - |
| 003. Babadan | - | - | - | - |
| 004. PohKonyal | - | - | - | - |
| 005. Paras | - | - | - | - |
| 006. Pleset | - | - | - | - |
| 007. Pangkur | - | - | - | - |
| 008. Waruktengah | - | - | - | - |
| 009. Ngompro | - | - | - | - |
| Jumlah | - | - | - | - |
| Tahun 2016 | - | - | - | - |
| Tahun 2015 | - | - | - | - |
| Tahun 2014 | - | - | - | - |
| Tahun 2013 | - | - | - | - |

*Sumber: Kantor Desa se-Kecamatan Pangkur*

https://ngawikab.bps.go.id

**Lanjutan Tabel 9.3:**

| Desa/Kelurahan | Peri-klanan | Penyalur TKI | Biro Perjalanan | Fotokopi |
|---|---|---|---|---|
| *1* | *6* | *7* | *8* | *9* |
| 001. Gandri | - | - | - | 1 |
| 002. Sumber | - | - | - | - |
| 003. Babadan | - | - | - | 1 |
| 004. PohKonyal | - | - | - | - |
| 005. Paras | - | - | - | - |
| 006. Pleset | - | - | - | - |
| 007. Pangkur | - | - | - | 3 |
| 008. Waruktengah | - | - | - | 2 |
| 009. Ngompro | - | - | - | 1 |
| Jumlah | - | - | - | 8 |
| Tahun 2016 | - | - | - | 8 |
| Tahun 2015 | - | - | - | 8 |
| Tahun 2014 | - | - | - | 7 |
| Tahun 2013 | - | - | - | 6 |

*Sumber: Kantor Desa se-Kecamatan Pangkur*

https://ngawikab.bps.go.id

**Lanjutan Tabel 9.3:**

| Desa/Kelurahan | Persewaan | | | |
|---|---|---|---|---|
| | Alat Pesta | Mesin-mesin | Mobil | Komputer |
| *1* | *10* | *11* | *12* | *13* |
| 001. Gandri | 5 | - | 1 | - |
| 002. Sumber | - | - | - | - |
| 003. Babadan | 4 | - | 1 | - |
| 004. PohKonyal | - | - | - | - |
| 005. Paras | 1 | - | - | 1 |
| 006. Pleset | - | 4 | - | - |
| 007. Pangkur | 2 | - | 1 | - |
| 008. Waruktengah | 1 | - | - | - |
| 009. Ngompro | 2 | 1 | - | - |
| Jumlah | 15 | 5 | 3 | 1 |
| Tahun 2016 | 15 | 5 | 3 | 1 |
| Tahun 2015 | 16 | - | 2 | 1 |
| Tahun 2014 | 16 | - | 2 | 1 |
| Tahun 2013 | 16 | - | 2 | 1 |

*Sumber: Kantor Desa se-Kecamatan Pangkur*

https://ngawikab.bps.go.id

**Tabel 9.6**
**Jumlah Usaha Jasa Perorangan**
**2017**

| Desa/Kelurahan | Reparasi/Bengkel | | | | | |
|---|---|---|---|---|---|---|
| | Mobil | Sepeda Motor | Knalpot | Las/ Cat | Bubut | Sepeda |
| *1* | *2* | *3* | *4* | *5* | *6* | *7* |
| 001. Gandri | - | 5 | - | | - | 1 |
| 002. Sumber | - | 6 | - | 1 | - | 1 |
| 003. Babadan | - | 5 | - | 1 | - | 2 |
| 004. PohKonyal | - | 1 | - | | - | - |
| 005. Paras | - | 4 | - | 2 | - | 1 |
| 006. Pleset | - | 2 | - | 1 | - | 1 |
| 007. Pangkur | 2 | 6 | - | 3 | - | 2 |
| 008. Waruktengah | 1 | 8 | - | 3 | - | 1 |
| 009. Ngompro | - | 5 | - | 2 | - | 3 |
| Jumlah | 3 | 42 | - | 13 | - | 12 |
| Tahun 2016 | 3 | 42 | - | 13 | - | 12 |
| Tahun 2015 | 2 | 41 | - | 12 | - | 10 |
| Tahun 2014 | 2 | 41 | - | 12 | - | 10 |
| Tahun 2013 | 2 | 40 | - | 12 | - | 10 |

*Sumber: Kantor Desa se-Kecamatan Pangkur*

https://ngawikab.bps.go.id

**Lanjutan Tabel 9.6:**

| Desa/Kelurahan | Servis | | | |
|---|---|---|---|---|
| | Barang Elektronik | Jam/ kacamata | Alat Kantor | Alat Rumah tangga |
| *1* | *8* | *9* | *10* | *11* |
| 001. Gandri | 1 | - | - | - |
| 002. Sumber | - | - | - | - |
| 003. Babadan | 1 | - | - | - |
| 004. PohKonyal | 4 | - | - | 1 |
| 005. Paras | 2 | - | - | - |
| 006. Pleset | - | - | - | - |
| 007. Pangkur | 5 | - | - | 1 |
| 008. Waruktengah | 1 | - | - | - |
| 009. Ngompro | 5 | - | - | - |
| Jumlah | 19 | - | - | 2 |
| Tahun 2016 | 19 | - | - | 2 |
| Tahun 2015 | 16 | - | - | 2 |
| Tahun 2014 | 12 | - | - | - |
| Tahun 2013 | 12 | - | - | - |

*Sumber: Kantor Desa se-Kecamatan Pangkur*

https://ngawikab.bps.go.id

**Lanjutan Tabel 9.6:**

| Desa/Kelurahan | Servis | | |
|---|---|---|---|
| | Radiator | Dinamo | Mesin Industri |
| *1* | *12* | *13* | *14* |
| 001. Gandri | - | 1 | - |
| 002. Sumber | - | 1 | - |
| 003. Babadan | - | - | 1 |
| 004. PohKonyal | - | - | - |
| 005. Paras | - | - | 1 |
| 006. Pleset | - | - | - |
| 007. Pangkur | - | 1 | 1 |
| 008. Waruktengah | - | - | 1 |
| 009. Ngompro | - | - | 1 |
| Jumlah | - | 3 | 5 |
| Tahun 2016 | - | 3 | 5 |
| Tahun 2015 | - | 2 | 5 |
| Tahun 2014 | - | 2 | 5 |
| Tahun 2013 | - | 1 | 5 |

*Sumber: Kantor Desa se-Kecamatan Pangkur*

https://ngawikab.bps.go.id

**Lanjutan Tabel 9.6:**

| Desa/Kelurahan | Cuci Kendaran | Tambal Ban | Salon | Pangkas Rambut | Binatu/ Laundry | Penjahit | Studio Foto |
|---|---|---|---|---|---|---|---|
| *1* | *15* | *16* | *17* | *18* | *19* | *20* | *21* |
| 001. Gandri | 2 | 5 | 1 | 4 | - | 5 | 1 |
| 002. Sumber | - | 5 | - | 1 | - | 3 | - |
| 003. Babadan | - | 7 | - | 1 | - | 4 | - |
| 004. PohKonyal | - | 6 | - | | 1 | 5 | - |
| 005. Paras | 4 | 8 | 1 | 1 | 1 | 8 | - |
| 006. Pleset | - | 13 | - | 3 | - | 9 | - |
| 007. Pangkur | 5 | 5 | 1 | 2 | 1 | 3 | 2 |
| 008. Waruktengah | 3 | 8 | - | - | - | 6 | 1 |
| 009. Ngompro | 3 | 8 | 3 | 5 | - | 4 | - |
| Jumlah | 17 | 65 | 6 | 17 | 3 | 47 | 4 |
| Tahun 2016 | 17 | 65 | 6 | 17 | 3 | 47 | 4 |
| Tahun 2015 | 8 | 51 | 5 | 11 | - | 23 | 2 |
| Tahun 2014 | 7 | 47 | 5 | 10 | - | 23 | 1 |
| Tahun 2013 | 5 | 47 | 5 | 10 | - | 23 | 1 |

*Sumber: Kantor Desa se-Kecamatan Pangkur*

https://ngawikab.bps.go.id

***Lanjutan Tabel 9.6:***

| Desa/Kelurahan | Tukang Foto | Tukang Patri | Tukang Listrik | Tukang Semir | Sol Sepatu |
|---|---|---|---|---|---|
| *1* | *22* | *23* | *24* | *25* | *26* |
| 001. Gandri | 1 | - | - | - | - |
| 002. Sumber | - | - | 1 | - | - |
| 003. Babadan | - | - | 1 | - | - |
| 004. PohKonyal | - | - | - | - | - |
| 005. Paras | - | - | 4 | - | - |
| 006. Pleset | - | - | 1 | - | - |
| 007. Pangkur | 3 | - | - | - | - |
| 008. Waruktengah | 1 | - | 1 | - | - |
| 009. Ngompro | - | - | 2 | - | - |
| Jumlah | 5 | - | 10 | - | - |
| Tahun 2016 | 5 | - | 10 | - | - |
| Tahun 2015 | 4 | - | 5 | - | - |
| Tahun 2014 | 4 | - | 5 | - | - |
| Tahun 2013 | 4 | - | 5 | - | - |

*Sumber: Kantor Desa se-Kecamatan Pangkur*

https://ngawikab.bps.go.id

SENSUS EKONOMI 2016

# DATA

MENCERDASKAN BANGSA

*Enlighten The Nation*

https://ngawikab.bps.go.id

**BADAN PUSAT STATISTIK**
**KABUPATEN NGAWI**
***Statistics of Ngawi Regency***
Jln, Trunojoyo 64 Ngawi, 63217
Telp. (0351) 749177
E-mail : bps3521@bps.go.id