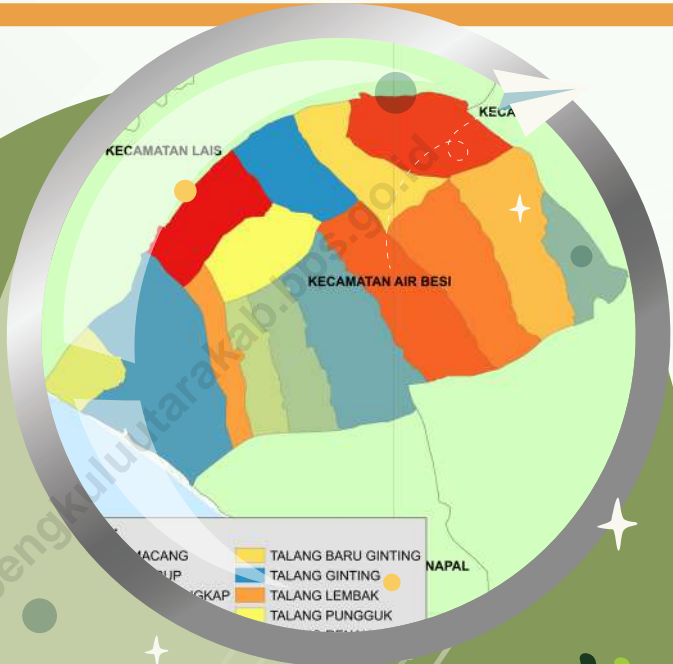


KECAMATAN AIR BESI DALAM ANGKA

LAIS DISTRICT IN FIGURES

2024

Volume VI, 2024



**BADAN PUSAT STATISTIK
KABUPATEN BENGKULU UTARA
BPS-STATISTICS BENGKULU UTARA REGENCY**

Katalog/*Catalogue*: 1102001.1703052
ISSN 2623-1301

KECAMATAN AIR BESI DALAM ANGKA

AIR BESI DISTRICT IN FIGURES

2024

Volume vi, 2024

<https://bengkuluutarakab.bps.go.id>



**BADAN PUSAT STATISTIK
KABUPATEN BENGKULU UTARA
BPS-STATISTICS BENGKULU UTARA REGENCY**

KECAMATAN AIR BESI DALAM ANGKA

Air Besi District in Figures

2024

Volume xx, 2024

Katalog /*Catalogue*: 1102001.1703052

ISSN: 2623-1301

Nomor Publikasi/*Publication Number*: ...

Ukuran Buku/*Book Size*: 14,8 cm x 21 cm

Jumlah Halaman/*Number of Pages* : ...+... hal/*pages*

Penyusun Naskah/*Manuscript Drafter*:

BPS Kabupaten Bengkulu Utara

BPS-Statistics Bengkulu Utara Regency

Penyunting/*Editor*:

BPS Kabupaten Bengkulu Utara

BPS-Statistics Bengkulu Utara Regency

Pembuat Kover/*Cover Designer*:

BPS Kabupaten Bengkulu Utara

BPS-Statistics Bengkulu Utara Regency

Penerbit/*Publisher*

©BPS Kabupaten Bengkulu Utara/*BPS-Statistics Bengkulu Utara Regency*

Sumber Ilustrasi/*Illustration Source*: Canva

Dilarang mereproduksi dan/atau menggandakan sebagian atau seluruh isi buku ini untuk tujuan komersial tanpa izin tertulis dari Badan Pusat Statistik Kabupaten Bengkulu Utara.

It is prohibited to reproduce and/or duplicate part or all of this book for commercial purpose without permission from BPS-Statistics Bengkulu Utara Regency.

TIM PENYUSUN/COMPILERS
KECAMATAN AIR BESI DALAM ANGKA
Air Besi District in Figures
2024

Volume xx, 2024

Pengarah/Director

Iin Inayati

Penanggung Jawab/Persons in Charge

Furkan

Penyunting/Editors

Fikri Nata Prasetiawan

Pengolah Data dan Penulis Naskah/Data Processor and Writers

Popy Permawani

Penata Letak/Layout Designers

Popy Permawani

Penerjemah/Translators

Popy Permawani

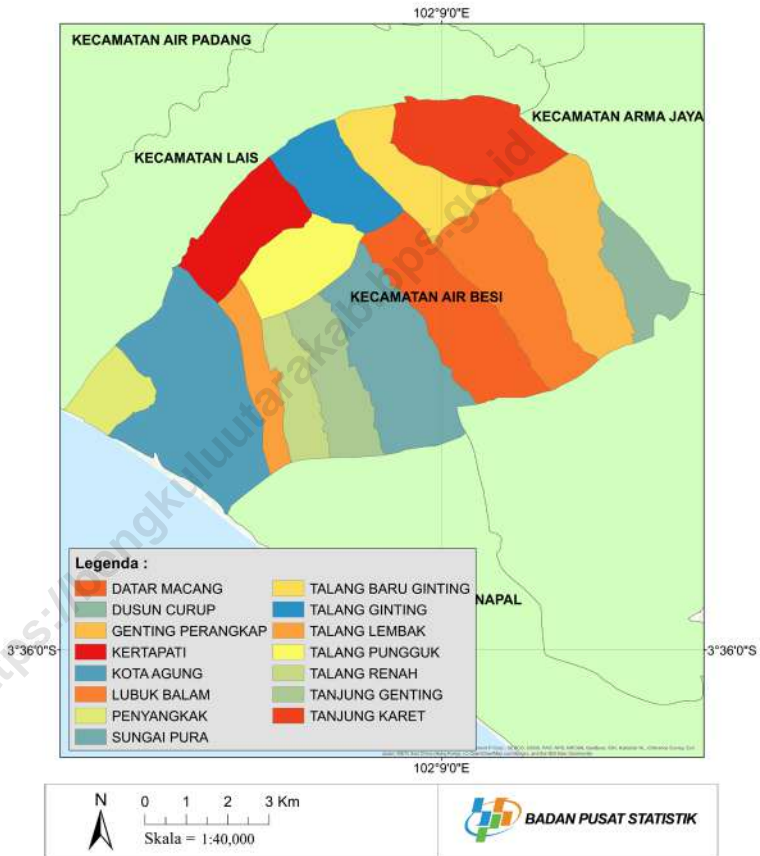
KONTRIBUTOR DATA/DATA CONTRIBUTORS

1. Kementerian Agama/*Ministry of Religious Affair*
2. Kementerian Pendidikan dan Kebudayaan/*Ministry of Education and Culture*
3. Badan Meteorologi Klimatologi dan Geofisika/*Meteorological, Climatology, and Geophysical Agency*
4. Badan Pusat Statistik/*BPS-Statistics Indonesia*
5. Kecamatan Air Besi/ *Air Besi Districts*
6. Desa- Desa di Kecamatan Air Besi/ *Villages in Air Besi Districts*

<https://bengkuluutarakab.bps.go.id>

PETA WILAYAH KECAMATAN AIR BESI MAP OF AIR BESI DISTRICT

Sketsa Peta Kecamatan Air Besi



KEPALA BPS KABUPATEN BENGKULU UTARA
HEAD OF BPS-STATISTICS BENGKULU UTARA REGENCY



IIN INAYATI

KATA PENGANTAR

Publikasi “KECAMATAN AIR BESI DALAM ANGKA 2024” ini merupakan lanjutan dari publikasi-publikasi sebelumnya dan merupakan upaya dalam mengembangkan perstatistikan daerah untuk menyediakan data yang terpadu bagi berbagai keperluan daerah.

Publikasi ini disajikan dalam bentuk tabel, grafik, dan uraian singkat sehingga pengguna data bisa mendapatkan gambaran umum mengenai Kecamatan Air Besi, kemajuan pembangunan, dan potensi investasi daerah baik dalam negeri maupun luar negeri dengan cepat.

Data statistik yang disajikan dalam publikasi ini merupakan data resmi dari berbagai sumber instansi pemerintah dan swasta. Penyajian datanya diusahakan dalam bentuk tabel statistik yang dapat dengan mudah menunjukkan konsistensinya dan keterpaduannya. Oleh karena itu, keberhasilan publikasi ini berkat adanya kerjasama yang baik dari seluruh instansi pemerintah dan swasta dalam memberikan data yang diperlukan.

Kami mengapresiasi segala upaya dan kerja sama instansi pemerintah daerah maupun instansi swasta yang telah membantu persiapan publikasi ini.

Terima kasih.

Arga Makmur, September 2024

Kepala BPS

Kabupaten Bengkulu Utara



IIN INAYATI

PREFACE

The publication "AIR BESI DISTRICT IN FIGURES 2024" is a continuation of previous publications and is an effort to develop regional statistics to provide integrated data for various regional needs.

This publication presents tables, graphs and brief descriptions of various fields. This is intended so that data users can quickly get an idea of the current conditions of Air Besi District, the development progress achieved, and the area's potential for investment both domestic and overseas.

The statistical data presented in this publication is official data from various government and private agency sources. The data is presented in the form of a statistical table which can easily show its consistency and integration. Therefore, the success of this publication is due to good cooperation from all government and private agencies in providing the necessary data.

We appreciate all the efforts and cooperation of local government agencies and private agencies that have assisted in the preparation of this publication.

Thank You

Arga Makmur, September 2024
Head of BPS-Statistics Bengkulu Utara Regency



IIN INAYATI

DAFTAR ISI/CONTENTS
KECAMATAN AIR BESI DALAM ANGKA
Air Besi District in Figures
2024
 Volume vi, 2024

	Halaman <i>Page</i>
Kata Pengantar/ <i>Preface</i>	xi
Daftar Isi/ <i>Contents</i>	xiii
Daftar Tabel/ <i>List of Tables</i>	xv
Daftar Gambar/ <i>List of Figures</i>	xxi
Penjelasan Umum/ <i>Explanatory Notes</i>	xxiii
Daftar Singkatan/ <i>List of Abbreviation</i>	xxv
1. Geografi dan Iklim/ <i>Geography and Climate</i>	1
2. Pemerintahan/ <i>Government</i>	11
3. Penduduk/ <i>Population</i>	21
4. Sosial dan Kesejahteraan Rakyat/ <i>Social and Welfare</i>	31
5. Pertanian/ <i>Agriculture</i>	59
6. Pariwisata, Transportasi, dan Komunikasi/ <i>Tourism, Transportation, and Communication</i>	73
7. Perbankan, Koperasi, dan Perdagangan/ <i>Banking, Cooperative, and Trade</i> 87	87
Daftar Pustaka/ <i>Bibliography</i>	99

DAFTAR TABEL/LIST OF TABLES

Tabel Table		Halaman Page
1.	GEOGRAFI/GEORAPHY	
1.1	Luas Daerah Menurut Desa/Kelurahan di Kecamatan Air Besi, 2024 <i>Total Area by Villages/Kelurahan in Air Besi District, 2024</i>	8
1.2	Jarak ke Ibukota Kecamatan dan Ibukota Kabupaten/Kota Menurut Desa/Kelurahan di Kecamatan Air Besi (km), 2024 <i>Distance to the District Capital and Regency/Municipal Capital by Villages/Kelurahan in Air Besi District (km),2024 2022023</i>	9
2.	PEMERINTAHAN/ GOVERNMENT	
2.1	WILAYAH ADMINISTRATIF ADMINISTRATIVE AREA	
2.1.1	Jumlah Rukun Warga (RW) dan Rukun Tetangga (RT) , Dusun Menurut Desa/Kelurahan di Kecamatan Air Besi, 2023 <i>Number of Rukun Warga and Rukun Tetangga by Villages/ Kelurahan in Air Besi District, 2023</i>	18
2.2	SUMBER DAYA MANUSIA HUMAN RESOURCES	
2.2.1	Jumlah Pegawai Negeri Sipil Menurut Pemerintah Daerah dan Jenis Kelamin di Kecamatan Air Besi, 2023 <i>Number of Civil Servants by Local Government and Sex in Air Besi District, 2023</i>	19
2.2.2	Jumlah Pegawai Negeri Sipil Pemerintah Daerah Kecamatan Air Besi Menurut Tingkat Pendidikan dan Jenis Kelamin, 2023 <i>Number of Civil Servants of Air Besi District Government by Educational Level and Sex, 2023</i>	20
3.	PENDUDUK/POPULATION	
3.1	Penduduk, Distribusi Persentase Penduduk, Kepadatan Penduduk, Rasio Jenis Kelamin Penduduk Menurut Desa/Kelurahan di Kecamatan Air Besi, 2023	

Tabel Table	Halaman Page
3.2	<p><i>Population, Percentage Distribution of Population, Population Density, and Population Sex Ratio by Villages/Kelurahan in Air Besi District, 2023.....</i> 28</p> <p>Jumlah Penduduk Menurut Kelompok Umur dan Jenis Kelamin di Kecamatan Air Besi , 2023 <i>Population by Age Groups and Sex in Air Besi District, 2023</i> 30</p>
4. SOSIAL DAN KESEJAHTERAAN RAKYAT/SOCIAL AND WELFARE	
4.1 PENDIDIKAN EDUCATION	
4.1.1	<p>Jumlah Sekolah Menurut Tingkat Pendidikan di Kecamatan Air Besi, 2023/2024 <i>Number of Schools by Educational Level in Air Besi District, 2023/2024.....</i> 38</p>
4.1.2	<p>Jumlah Guru Menurut Tingkat Pendidikan di Kecamatan Air Besi, 2023/2024 <i>Number of Teachers by Educational Level in Air Besi District, 2023/2024.....</i> 39</p>
4.1.3	<p>Jumlah Murid Menurut Tingkat Pendidikan di Kecamatan Air Besi, 2023/2024 <i>Number of Pupils by Educational Level in Air Besi District, 2023/2024 .</i> 40</p>
4.2 KESEHATAN HEALTH	
4.2.1	<p>Banyaknya Desa¹/Kelurahan yang Memiliki Sarana Kesehatan Menurut Jenis Sarana Kesehatan di Kecamatan Air Besi, 2021–2023 <i>Number of Villages¹/Kelurahan Health Facilities by Type of Health Facilities in Air Besi District, 2021–2023.....</i> 41</p>
4.2.2	<p>Banyaknya Warga Penderita Kekurangan Gizi Menurut Desa/Kelurahan di Kecamatan Air Besi, 2023 <i>Number of People with Malnutrition by Villages/Kelurahan in Air Besi District, 2023.....</i> 42</p>
4.3 PERUMAHAN DAN LINGKUNGAN HOUSING AND ENVIRONMENT	

4.3.1	Banyaknya Desa ¹ /Kelurahan Menurut Sumber Air Minum Sebagian Besar Keluarga di Kecamatan Air Besi, 2023 <i>Number of Villages¹/Kelurahan by Drinking Water Source of Majority Family in Air Besi District, 2023</i>	43
4.3.2	Banyaknya Keluarga Menurut Desa/Kelurahan dan Jenis Pengguna Listrik di Kecamatan Air Besi, 2023 <i>Number of Family by Villages/Kelurahan and Type of Electricity Consumer in Air Besi District, 2023</i>	44
4.3.3	Banyaknya Desa ¹ /Kelurahan Menurut Sumber Penerangan Jalan Utama Desa/Kelurahan di Kecamatan Air Besi, 2023 <i>Number of Villages¹/Kelurahan by Source of Villages/Kelurahan's Main Street Illumination in Air Besi District, 2023</i>	45
4.3.4	Banyaknya Desa ¹ /Kelurahan Menurut Penggunaan Fasilitas Tempat Buang Air Besar Sebagian Besar Keluarga di Kecamatan Air Besi, 2023 <i>Number of Villages¹/Kelurahan by Toilet Facility Used by Majority Family in Air Besi District, 2023</i>	46
4.3.5	Banyaknya Desa/Kelurahan Menurut Jenis Bahan Bakar untuk Memasak yang Digunakan Sebagian Besar Keluarga di Kecamatan Air Besi, 2023 <i>Number of Villages/Kelurahan by Type of Cooking Fuel Used by Majority Family in Air Besi District, 2023</i>	47
4.4	AGAMA DAN SOSIAL LAINNYA RELIGION AND OTHER SOCIAL AFFAIRS	
4.4.1	Jumlah Tempat Peribadatan Menurut Desa/ Kelurahan di Kecamatan Air Besi, 2023 <i>Number of Worship Places by Villages/Kelurahan in Air Besi District, 2023</i>	48
4.4.2	Banyaknya Kejadian Bencana Alam Menurut Desa/Kelurahan dan Jenis Bencana Alam di Kecamatan Air Besi, 2023 <i>Number of Natural Disaster Events by Villages/Kelurahan and Type of Natural Disaster in Air Besi District, 2023</i>	49
4.4.3	Banyaknya Korban Jiwa Akibat Bencana Alam Menurut Desa/ Kelurahan dan Jenis Bencana Alam di Kecamatan Air Besi, 2023 <i>Number of Fatalities Due to Natural Disasters by Villages/Kelurahan and Type of Natural Disaster in Air Besi District, 2023</i>	52

Tabel Table	Halaman Page
4.4.4	55
Keberadaan Fasilitas/Upaya Antisipasi/Mitigasi Bencana Alam Menurut Desa/Kelurahan di Kecamatan Air Besi, 2023 <i>Existence of Facilities/Efforts for Anticipation/Mitigation of Natural Disasters by Villages/Kelurahan by Villages/Kelurahan in Air Besi District, 2023</i>	
5.	SOSIAL DAN KESEJAHTERAAN RAKYAT/SOCIAL AND WELFARE
5.1	64
Luas Panen Tanaman Sayuran dan Buah-buahan Semusim Menurut Jenis Tanaman di Kecamatan Air Besi (ha), 2020–2023 <i>Harvested Area of Seasonal Vegetables and Fruits by Kind of Plant in Air Besi District (ha), 2020–2023</i>	
5.2	65
Produksi Tanaman Sayuran dan Buah-buahan Semusim Menurut Jenis Tanaman di Kecamatan Air Besi (kuintal), 2020–2023 <i>Production of Seasonal Vegetables and Fruits by Kind of Plant in Air Besi District (quintal), 2020–2023</i>	
5.3	66
Luas Panen Tanaman Biofarmaka Menurut Jenis Tanaman di Kecamatan Air Besi (m ²), 2020–2023 <i>Harvested Area of Medicinal Plants by Kind of Plant in Air Besi District (m²), 2020–2023</i>	
5.4	67
Produksi Tanaman Biofarmaka Menurut Jenis Tanaman di Kecamatan Air Besi (kg), 2020–2023 <i>Production of Medicinal Plants by Kind of Plant in Air Besi District (kg),2020–2023</i>	
5.5	68
Luas Panen Tanaman Hias Menurut Jenis Tanaman di Kecamatan Air Besi (m ²), 2020–2023 <i>Harvested Area of Ornamental Plants by Kind of Plant in Air Besi District (m²), 2020–2023</i>	
5.6	69
Produksi Tanaman Hias Menurut Jenis Tanaman di Kecamatan Air Besi (tangkai), 2020–2023 <i>Production of Ornamental Plants by Kind of Plant n Air Besi District (stalks), 2020–2023</i>	
5.7	69
Produksi Buah-Buahan dan Sayuran Tahunan Menurut Jenis Tanaman di Kecamatan Air Besi (kuintal), 2020–2023	

	<i>Production of Annual Fruits and Vegetables by Kind of Plant in Air Besi District (quintal), 2020–2023.....</i>	70
6.	PARIWISATA, TRANSPORTASI, DAN KOMUNIKASI/TOURISM, TRANSPORTATION, AND COMMUNICATION	
6.1	PARIWISATA TOURISM	
6.1.1	Jumlah Sarana Akomodasi Menurut Desa/Kelurahan dan Jenis Akomodasi di Kecamatan Air Besi, 2023 <i>Number of Accomodation Facilities by Villages/Kelurahan and Type of Accomodation in Air Besi District, 2023</i>	78
6.2	TRANSPORTASI TRANSPORTATION	
6.2.1	Prasarana dan Sarana Transportasi Antardesa/Kelurahan Menurut Desa/Kelurahan di Kecamatan Air Besi, 2023 <i>Inter–Villages/Kelurahan Transportation Infrastructure and Facilities by Villages/Kelurahan in Air Besi District, 2023.....</i>	79
6.3	KOMUNIKASI COMMUNICATION	
6.2.2	Keberadaan Kantor Pos/Pos Pembantu/Rumah Pos, Pos Keliling, dan Perusahaan/Agen Jasa Ekspedisi Swasta Menurut Desa/Kelurahan di Kecamatan Air Besi, 2023 <i>Number of Post Office/Subsidiary of Post Office, Mobile Portal Service, Private Expedition Service Company by Villages/Kelurahan in Air Besi District, 2023.....</i>	81
6.3.1	Jumlah Menara Telepon seluler dan Operator Layanan Komunikasi Telepon Seluler Menurut Desa/ Kelurahan di Kecamatan Air Besi, 2023 <i>Number of Base Transceiver Station (BTS) and Cellular Phone Communication Service Operators by Villages/Kelurahan in Air Besi District, 2023.....</i>	82
6.3.2	Kekuatan Sinyal Telepon Seluler dan Jenis Sinyal Internet Telepon Seluler Menurut Desa/Kelurahan di Kecamatan Air Besi, 2023 <i>The Strenght of Celular Phone Signal by Villages/Kelurahan in Air Besi District, 2023</i>	83

7.	PERBANKAN, KOPERASI, DAN PERDAGANGAN/BANKING, COOPERATIVE, AND TRADE	
7.1	Banyaknya Sarana Lembaga Keuangan Bank Menurut Desa/ Kelurahan dan Jenis Bank di Kecamatan Air Besi, 2023 <i>Number of Bank by Villages/Kelurahan and Type of Bank in Air Besi District, 2023</i>	92
7.2	Banyaknya Koperasi Aktif Menurut Menurut Desa/Kelurahan dan Jenis Koperasi di Kecamatan Air Besi, 2023 <i>Number of Cooperative by Villages/Kelurahan and Type of Cooperative in Air Besi District, 2023</i>	93
7.3	Banyaknya Sarana Perdagangan Menurut Desa/Kelurahan dan Jenis Sarana Perdagangan di Kecamatan Air Besi, 2023 <i>Number of Trade Facilities by Villages/Kelurahan and Type of Trade Facilities in Air Besi District, 2023</i>	95

DAFTAR GAMBAR/LIST OF FIGURES

Gambar Figure	Halaman Page
1.1	Luas Daerah menurut Desa/Kelurahan (%), 20234 Total Area by Village/Kelurahan (%), 2024
1.2	Jarak ke Ibukota Kecamatan Menurut Desa/ Kelurahan di Kecamatan Air Besi (km), 2024 <i>Distance to the District Capital by Village/Kelurahan in Air Besi District (km), 2024</i> 7
2.1	Jumlah Pegawai Negeri Sipil Menurut Pemerintah Daerah dan Jenis Kelamin di Kecamatan Air Besi, 2023 <i>Number of Civil Servants by Local Government and Sex in Air Besi District, 2023</i> 16
2.2	Jumlah Rukun Warga (RW) dan Rukun Tetangga (RT) , Dusun Menurut Desa/Kelurahan di Kecamatan Air Besi, 2023 <i>Number of Rukun Warga and Rukun Tetangga by Villages¹/ Kelurahan in Air Besi District, 2023</i> 17
3.1	Jumlah Penduduk Perdesa (%), 2023 <i>Total Population by villages (%),2023</i> 26
3.2	Kepadatan Penduduk Perdesa,2023 <i>Population Dencity by Villages, 2023</i> 27
4.1	Jumlah Sekolah Menurut Tingkat pendidikan di Air Besi,2023/2024 <i>Number of Schools by Educational Level in Air Besi District, 2023/2024</i> 36
4.2	Jumlah Murid Menurut Tingkat Pendidikan di Kecamatan Air Besi, 2023/2024 <i>Number of Pupils by Educational Level in Air Besi District, 2023/2024</i>
5.1	Produksi Tanaman Sayuran dan Buah-buahan Semusim Menurut Jenis Tanaman di Kecamatan Air Besi (kuintal), 2022–2023 <i>Production of Seasonal Vegetables and Fruits by Kind of Plant in Air Besi District (quintal), 2022–2023</i>

	
	62
5.2	Produksi Tanaman Biofarmaka Menurut Jenis Tanaman di Kecamatan Air Besi (kg), 2020–2023 <i>Production of Medicinal Plants by Kind of Plant in Air Besi District (kg), 2020–2023</i>	
6.1	Jumlah Menara Telepon seluler Menurut Desa/ Kelurahan di Kecamatan Air Besi, 2023 Number of Base Transceiver Station (BTS) by Villages/Kelurahan in Air Besi District, 2023	
6.2	Jumlah Operator Layanan Komunikasi Telepon Seluler Menurut Desa/Kelurahan di Kecamatan Air Besi, 2023 <i>Number of Cellular Phone Communication Service Operators by Villages/Kelurahan in Air Besi District, 2023</i>	
1.1.1	Jumlah Menara Telepon seluler dan Operator Layanan Komunikasi Telepon Seluler Menurut Desa/Kelurahan di Kecamatan Air Besi, 2023 <i>Number of Base Transceiver Station (BTS) and Cellular Phone Communication Service Operators by Villages/ Kelurahan in Air Besi District, 2023</i>	
7.1	Banyaknya Pasar Semi Permanen Menurut Desa/Kelurahan dan Jenis Sarana Perdagangan di Kecamatan Air Besi, 2023 Number of Market in Semi Permanent Building by Villages/ Kelurahan and Type of Trade Facilities in Air Besi District, 2023	
7.1	Banyaknya Pasar Tanpa Bangunan Menurut Desa/Kelurahan dan Jenis Sarana Perdagangan di Kecamatan Air Besi, 2023 Number of Market without Building by Villages/Kelurahan and Type of Trade Facilities in Air Besi District, 2023	

PENJELASAN UMUM/EXPLANATORY NOTES

Tanda-tanda, satuan-satuan, dan lain-lainnya yang digunakan dalam publikasi ini adalah sebagai berikut:

Symbols, measurement units, and acronyms which are used in this publication, are as follows:

1. TANDA-TANDA/SYMBOLS

Data tidak tersedia/ <i>Data not available</i>	: ...
Tidak ada atau nol / <i>Null or zero</i>	: -
Data dapat diabaikan/ <i>Data negligible</i>	: ~0
Tanda decimal/ <i>Decimal point</i>	: ,
Data tidak dapat ditampilkan/ <i>Not applicable</i>	: NA
Angka estimasi/ <i>Estimated figures</i>	: e
Angka diperbaiki/ <i>Revised figures</i>	: r
Angka sementara/ <i>Preliminary figures</i>	: *
Angka sangat sementara/ <i>Very preliminary figures</i>	: **
Angka sangat sangat sementara/ <i>Very very preliminary figures</i>	: ***

2. SATUAN/UNITS

barel/ <i>barrel</i>	: 158,99 liter/ <i>litres</i> = 1/6,2898 m ³
hektare (ha)/ <i>hectare (ha)</i>	: 10.000 m ²
kilometer (km)/ <i>kilometres (km)</i>	: 1.000 meter/ <i>meters (m)</i>
knot/ <i>knot</i>	: 1,8523 km/jam (<i>km/hour</i>)
kuintal/ <i>quintal</i>	: 100 kg
KWh	: 1.000 Watt <i>hour</i>
MWh	: 1.000 KWh
liter (untuk beras)/ <i>litre (for rice)</i>	: 0,80 kg
MMSCF	: 1/35,3 m ³
metrik ton (m.ton)/ <i>metric ton (m. ton)</i>	: 0,98421 long ton = 1.000 kg
ons/ <i>ounce</i>	: 28,31 gram/ <i>grams</i>
ton	: 1.000 kg

Satuan lain: buah, dus, butir, helai/lembar, kaleng, batang, pulsa, ton kilometer (ton-km), jam, menit, persen (%).

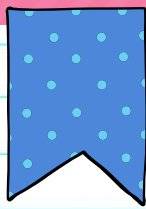
Other units: unit, pack, pieces, sheet, tin, pulse, ton-kilometres(ton-km), hour, minute, percent (%).

Perbedaan angka di belakang koma disebabkan oleh pembulatan angka.

The difference in decimal numbers is caused by rounding.

DAFTAR SINGKATAN/LIST OF ABBREVIATION

SI	: Stasiun Iklim/ <i>Climate Station</i>
SMPK	: Stasiun Meterologi Pertanian Khusus/ <i>Special Agricultural Meteorological Station</i>
t.t	: Tempat tidur/ <i>Bed</i>
BCG	: Bacillus Calmette Guerin
DPT	: Difteri, Pertusis, Tetanus/ <i>Diphtheria, Tetanus, and Pertussis</i>
TT	: Tetanus Toxoid
IOT	: Industri Obat Tradisional/ <i>Traditional Medicine Industry</i>
IKOT	: Industri Kecil Obat Tradisional/ <i>Traditional Medicine Small Industry</i>
Alkes	: Alat kesehatan/ <i>Health Kits</i>
PKRT	: Perbekalan Kesehatan Rumah tangga/ <i>Household Health Logistics</i>
Kompl	: Komplemen/ <i>Complement</i>
IRTP	: Industri Pangan Produksi Rumah Tangga/ <i>Foods Home Industry</i>
PBF	: Pedagang Besar Farmasi/ <i>Pharmacy Whole-seller</i>
GFK	: Gudang Farmasi Kab/Kota/Regency/ <i>Municipality Pharmacy Warehouse</i>
RB	: Rumah Bersalin/ <i>Delivery House</i>
Pustu	: Puskesmas pembantu/ <i>Auxiliary Public Health Center</i>
BP	: Balai Pengobatan/ <i>Polyclinic</i>
TPS	: Tempat Pembuangan Sampah Sementara / <i>landfill</i>
Jamkesmas	: Jaminan kesehatan masyarakat miskin/ <i>Poor public health insurance</i>
PJKMU	: Program Jaminan Kesehatan Masyarakat Umum/ <i>General Public Health Insurance Program</i>
SIUP	: Surat Ijin Usaha Perdagangan/ <i>Trading Permission Letter</i>
TDP	: Tanda Daftar Perusahaan/ <i>Company Registration Identity</i>
API	: Angka Pengenal Importir/ <i>Importer's Identity Number</i>




BAB I

GEOGRAFI DAN IKLIM

01 Desa

Kecamatan Air Besi Terdiri dari 15 Desa Definitif



Topografi 02

Kecamatan Air Besi Bertopografi wilayah Berbukit dengan Banyak Lereng



03 Luas Wilayah

Kota Agung Adalah Desa terluas di Kecamatan Air Besi dengan Luas Wilayah 19.5 km²

PENJELASAN TEKNIS

1. Batas Wilayah. Kecamatan Air Besi merupakan salah satu kecamatan yang terletak di Kabupaten Bengkulu Utara. Batas-batas wilayah Kecamatan Air Besi adalah:
 - Sebelah Utara: Kecamatan Arma Jaya
 - Sebelah Selatan: Kecamatan Tanjung Agung Palik
 - Sebelah Timur: Kecamatan Lais
 - Sebelah Barat : Kecamatan Kerkap
2. Wilayah Administratif Kecamatan Air Besi terdiri dari 15 desa definitif.
3. Topografi Kecamatan Air Besi keadaan topografinya berbukit-bukit dan banyak lereng.
4. Iklim, Flora, dan Fauna. Seperti wilayah Indonesia pada umumnya, Kecamatan Air Besi beriklim tropis dengan curah hujan yang cukup tinggi sepanjang tahun yaitu berkisar 1.000 - 2.000 mm per tahun dengan variasi cukup merata setiap bulan.
5. Vegetasi yang tumbuh di wilayah Kecamatan Air Besi sangat beragam, seperti kayu meranti, pulai, ketuko dan berbagai jenis buah-buahan seperti cempedak, durian, mangga, rambutan dan berbagai tanaman perkebunan

TECHNICAL NOTES

1. *Borderline. Air Besi is one of the districts in Bengkulu Utara Regency. The boundaries of the Air Besi district are:*
 - *North side: Arma Jaya District*
 - *South side: Tanjung Agung Palik District*
 - *East side: Lais District*
 - *West side: Kerkap District*
2. *Administrative Region. Air Besi district originally consisted of 15 definitive villages.*
3. *Topography. Air Besi district has a hilly topography and many slopes*
4. *Climate, Flora, and Fauna. Like the rest of Indonesia in general, Air Besi District has a tropical climate with quite high rainfall throughout the year, ranging from 1,000 to 2,000 mm per year with fairly even variations every moth.*
5. *The vegetation that grows in the Air Besi District is very diverse, such as meranti wood, pulai, ketuko and various types of fruits such as cempedak, durian, mango, rambutan and various plantation crops such as rubber, coffee and oil palm. There is also a protected*

seperti karet, kopi dan sawit. Di kecamatan ini juga terdapat hutan lindung yang bertujuan untuk menjaga kelestarian alam. Sedangkan fauna yang banyak dijumpai di Kecamatan Air Besi diantaranya Harimau Sumatera, Rusa, Babi Hutan, dan lain sebagainya.

forest in this district which aims to preserve nature. While the fauna that are often found in Air Besi District include Sumatran tigers, deer, wild boars, and so on.

<https://bengkuluutarakab.bps.go.id>

ULASAN

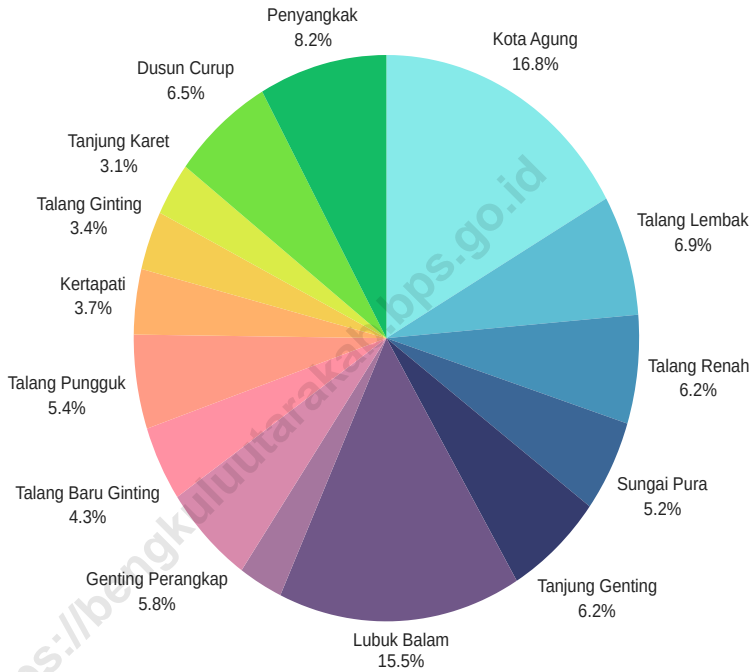
Jumlah desa di Kecamatan Air Besi ada sebanyak 15 Desa. Desa dengan luas wilayah terluas adalah Kota Agung dengan wilayah seluas 19,50 km² atau sekitar 16,78 persen wilayah kecamatan. Desa terluas berikutnya adalah Lubuk Balam sekitar 15,52 persen dari total luas kecamatan. Sedangkan desa dengan luas wilayah terkecil adalah Desa Datar Macang.

Apabila ditinjau dari jarak ke kantor kecamatan wilayah desa dengan jarak terjauh diantaranya Talang Ginting dan Talang Baru Ginting. Untuk Desa yang paling dekat yaitu Dusun Curup dan Genting Perangkap

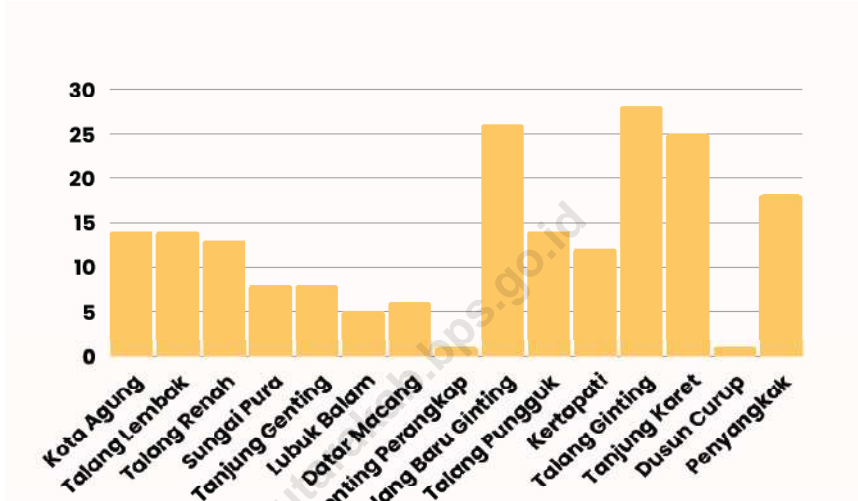
DESCRIPTION

There are 15 villages in Air Besi Subdistrict. The village with the largest area is Kota Agung with an area of 19,50 km² or about 16,78 percent of the subdistrict area. The next largest village is Lubuk Balam, about 15,52 percent of the total sub-district area. Meanwhile, the villages with the smallest area are Datar Macang Villages.

When viewed from the distances to the subdistrict office, the village area with the furthest distance is Talang Ginting villages dan Talang Baru Ginting villages. For the closest villages is Dusun Curup and Genting Perangkap Villages.



Gambar 1.1 Luas Daerah menurut Desa/Kelurahan (%), 20234Total
Figures Area by Village/Kelurahan (%), 2024



Sumber/Source : ...

Gambar
Figures 1.2

Jarak ke Ibukota Kecamatan Menurut Desa/Kelurahan di Kecamatan Air Besi (km), 2024
Distance to the District Capital by Village/Kelurahan in Air Besi District (km), 2024

Tabel 1.1
Table

Luas Daerah Menurut Desa/Kelurahan di Kecamatan Air Besi, 2024
Total Area by Villages/Kelurahan in Air Besi District, 2024

Desa/Kelurahan Village/Kelurahan	Luas Total Area (km²/sq.km)	Persentase terhadap Luas Kecamatan Percentage to District Area
(1)	(2)	(3)
Kota Agung	19.50	16.79%
Talang Lembak	8.00	6.89%
Talang Renah	7.20	6.20%
Sungai Pura	6.10	5.25%
Tanjung Genting	7.26	6.25%
Lubuk Balam	18.03	15.52%
Datar Macang	3.28	2.82%
Genting Perangkap	6.75	5.81%
Talang Baru Ginting	5.00	4.30%
Talang Pungguk	6.25	5.38%
Kertapati	4.33	3.73%
Talang Ginting	3.92	3.37%
Tanjung Karet	3.55	3.06%
Dusun Curup	7.50	6.46%
Penyangkak	9.50	8.18%
Air Besi	116.17	100.00

Catatan/Note:

Sumber/Source: Kantor Camat Air Besi

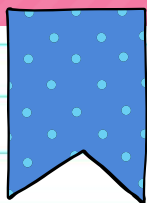
Tabel 1.2
Table

**Jarak ke Ibukota Kecamatan dan Ibukota Kabupaten/
Kota Menurut Desa/Kelurahan di Kecamatan Air Besi (km),
2024**
*Distance to the District Capital and Regency/Municipal
Capital by Villages/Kelurahan in Air Besi District (km),2024*

Desa/Kelurahan Village/Kelurahan	Jarak ke Ibukota Kecamatan Distance to District Capital	Jarak ke Ibukota Kabupaten/ Kota Distance to Regency/Municipal Capital
(1)	(2)	(3)
Kota Agung	14	25
Talang Lembak	14	15
Talang Renah	13	20
Sungai Pura	8	20
Tanjung Genting	8	20
Lubuk Balam	5	7
Datar Macang	6	7
Genting Perangkap	1	5
Talang Baru Ginting	26	30
Talang Pungguk	14	25
Kertapati	12	35
Talang Ginting	28	30
Tanjung Karet	25	30
Dusun Curup	1	3
Penyangkak	18	25
Kalbang		

Catatan/Note:

Sumber/Source: Kantor Camat Air Besi



BAB II

PEMERINTAHAN

01 SLS

Satuan lingkungan terkecil di Kecamatan Air Besi adalah Dusun. Kecamatan Air Besi tidak mempunyai SLS Rukun Tetangga dan Rukun Warga



DUSUN 02

Jumlah Dusun di Kecamatan Air Besi sebanyak 36 Dusun



03 ASN

Jumlah ASN di Kecamatan Air Besi Sebanyak 17 orang

PENJELASAN TEKNIS

1. Desa adalah desa dan desa adat atau yang disebut dengan nama lain, selanjutnya disebut desa adalah kesatuan masyarakat hukum yang memiliki batas wilayah yang berwenang untuk mengatur dan mengurus urusan pemerintahan, kepentingan masyarakat setempat berdasarkan prakarsa masyarakat, hak asal usul, dan/atau hak tradisional yang diakui dan dihormati dalam sistem pemerintahan Negara Kesatuan Republik Indonesia.
2. Kelurahan adalah pembagian wilayah administratif di Indonesia di bawah kecamatan. Dalam konteks otonomi daerah di Indonesia, kelurahan merupakan wilayah kerja lurah sebagai Perangkat Daerah Kabupaten atau Kota. Kelurahan dipimpin oleh seorang kepala kelurahan yang disebut lurah selaku perangkat kecamatan dan bertanggung jawab kepada camat. Lurah diangkat oleh bupati/wali kota atas usul sekretaris daerah dari pegawai negeri sipil yang memenuhi persyaratan sesuai dengan ketentuan peraturan perundang-undangan (Undang-Undang Nomor 23 Tahun 2014 Tentang Pemerintahan Daerah).
3. Unit Permukiman Transmigrasi (UPT) adalah satuan permukiman transmigrasi yang berfungsi

TECHNICAL NOTES

1. *Village is a village and traditional village or what is called by another name, hereinafter referred to as village is a legal community unit that has territorial boundaries that are authorized to regulate and manage government affairs, the interests of the local community based on community initiatives, origin rights, and/or traditional rights recognized and respected in the government system of the Unitary State of the Republic of Indonesia.*
2. *Kelurahan is the division of administrative areas in Indonesia under subdistricts. In the context of regional autonomy in Indonesia, the kelurahan is the work area of the lurah as a Regency or City Regional Apparatus. The village is led by a chief called the lurah as the subdistrict apparatus and is responsible to the subdistrict head. Lurah is appointed by the regent at the suggestion of the regional secretary from a civil servant who meets the requirements in accordance with the provisions of the legislation (Law Number 23 of 2014 concerning Regional Government).*
3. *The Transmigration Settlement Unit (UPT) is a transmigration settlement unit that functions as a residence and a place of business*

sebagai tempat tinggal dan tempat usaha transmigran yang sejak awal direncanakan untuk membentuk suatu desa atau bergabung dengan desa setempat. Organisasi UPT merupakan ke l e m b a g a a n yang bersifat sementara dibentuk sekurang kurangnya 2 bulan sebelum transmigran ditempatkan dan paling lama 5 tahun.

4. Satuan Permukiman Transmigrasi (SPT) adalah satuan permukiman potensial yang ditetapkan sebagai permukiman transmigrasi untuk mendukung pusat pertumbuhan ekonomi pada wilayah yang sudah ada atau sedang berkembang sesuai dengan rencana tata ruang wilayah.
5. Nagari adalah kesatuan masyarakat hukum adat yang memiliki batas-batas wilayah tertentu, dan berwenang untuk mengatur dan mengurus kepentingan masyarakat setempat berdasarkan filosofi adat Minangkabau (Adat Basandi Syarak, Syarak Basandi Kitabullah) dan atau berdasarkan asal-usul dan adat-istiadat setempat dalam wilayah Provinsi Sumatera Barat (Peraturan Pemerintah Nomor 72 Tahun 2005). Satu nagari terdiri dari beberapa jorong/korong. Orang yang memimpin jorong/korong disebut sebagai Kepala Jorong atau Wali Korong.

transmigrants who originally planned to form a village or join a local village. The UPT organization is a temporary institution formed at least 2 months before transmigrants are placed and a maximum of 5 years.

4. *Transmigration Settlement Unit (SPT) is a potential settlement unit designated as a transmigration settlement to support economic growth centers in areas that already exist or are developing in accordance with the regional spatial plan.*
5. *Nagari is a customary law community unit that has certain territorial boundaries, and is authorized to regulate and manage the interests of the local community based on the Minangkabau traditional philosophy (Adat Basandi Syarak, Syarak Basandi Kitabullah) and or based on local origins and customs within the province. West Sumatra (Government Regulation No. 72 of 2005). One nagari consists of several jorong/korong. The person who leads the jorong/korong is referred to as the head of the jorong or the guardian of the korong.*

ULASAN

Jumlah SLS terkecil dibawah wilayah Administrasi Desa di Kecamatan Air Besi memiliki nilai yang sama tiap Desa. Dimana tiap desa di Kecamatan Air Besi memiliki 1 buah SLS yang berada di bawah wilayah administrasi Desa.

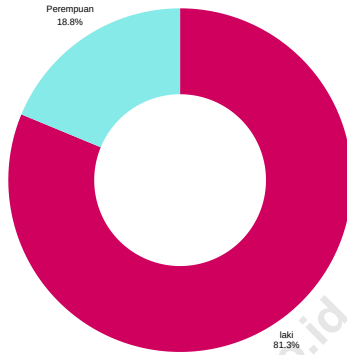
Seluruh wilayah administrasi dibawah Kecamatan Air Besi adalah pemerintahan Desa sebanyak 15 desa. Tidak ada yang berstatus kelurahan atau wilayah administrasi lainnya.

DESCRIPTION

The smallest number of SLS under the Village Administration area in Air Besi District has the same value for each village. Where each village in Air Besi District has 1 SLS which is under the village administrative area.

The entire administrative area under the Air Besi subdistrict is the village administration of 15 villages. None has the status of kelurahan or other administrative.

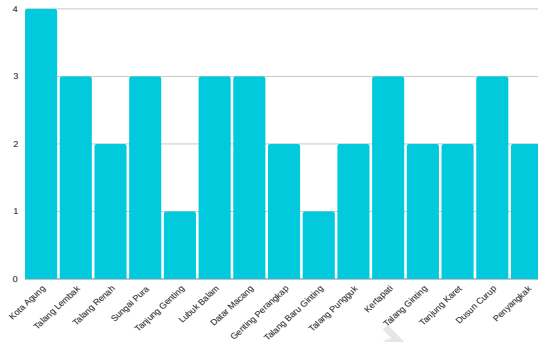
<https://bengkuluutarakab.bps.go.id>



Sumber/Source : Kecamatan Air Besi

Gambar 2.1
Figures

Jumlah Pegawai Negeri Sipil Menurut Pemerintah Daerah dan Jenis Kelamin di Kecamatan Air Besi, 2023
Number of Civil Servants by Local Government and Sex in Air Besi District, 2023



Sumber/Source : Kecamatan Air B

Gambar
Figures 2.2

**Jumlah Rukun Warga (RW) dan Rukun Tetangga (RT) ,
Dusun Menurut Desa/Kelurahan di Kecamatan Air Besi,
2023**

***Number of Rukun Warga and Rukun Tetangga by Villages' /
Kelurahan in Air Besi District, 2023***

2.1 WILAYAH ADMINISTRATIF ADMINISTRATIVE AREA

Tabel 2.1.1 Jumlah Rukun Warga (RW) dan Rukun Tetangga (RT),
Table Dusun Menurut Desa/Kelurahan di Kecamatan Air Besi,
2023
*Number of Rukun Warga and Rukun Tetangga by Villages'/
Kelurahan in Air Besi District, 2023*

Desa/Kelurahan <i>Village/Kelurahan</i>	Rukun Warga (RW)	Rukun Tetangga (RT)	Dusun
(1)	(2)	(3)	
Kota Agung	-	-	4
Talang Lembak	-	-	3
Talang Renah	-	-	2
Sungai Pura	-	-	3
Tanjung Genting	-	-	1
Lubuk Balam	-	-	3
Datar Macang	-	-	3
Genting Perangkap	-	-	2
Talang Baru Ginting	-	-	1
Talang Pungguk	-	-	2
Kertapati	-	-	3
Talang Ginting	-	-	2
Tanjung Karet	-	-	2
Dusun Curup	-	-	3
Penyangkak	-	-	2
AIR BESI	-	-	36

Catatan/Note: ...

Sumber/Source: Master File Desa Semester II Tahun 2024

2.2 SUMBER DAYA MANUSIA HUMAN RESOURCES

Tabel 2.2.1 Jumlah Pegawai Negeri Sipil Menurut Pemerintah Daerah dan Jenis Kelamin di Kecamatan Air Besi, 2023
Table *Number of Civil Servants by Local Government and Sex in Air Besi District, 2023*

Pemerintah Daerah <i>Local Government</i>	Laki-Laki <i>Male</i>	Perempuan <i>Female</i>	Jumlah <i>Total</i>
(1)	(2)	(3)	(4)
Pemerintah Daerah Kecamatan Air Besi <i>Air Besi District Government</i>	13	3	16
Pemerintah Daerah Kelurahan <i>Kelurahan Government</i>	-	-	-
Pemerintah Daerah Desa <i>Village Government</i>	-	-	-

Catatan/Note: ...

Sumber/Source: Kecamatan Air Besi

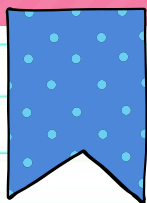
Tabel 2.2.2
Table

**Jumlah Pegawai Negeri Sipil Pemerintah Daerah
Kecamatan Air Besi Menurut Tingkat Pendidikan dan
Jenis Kelamin, 2023**
*Number of Civil Servants of Air Besi District Government by
Educational Level and Sex, 2023*

Tingkat Pendidikan <i>Educational Level</i>	Laki-Laki <i>Male</i>	Perempuan <i>Female</i>	Jumlah <i>Total</i>
(1)	(2)	(3)	(4)
Sekolah Dasar (SD) <i>Primary School</i>	-	-	-
SMP/Sederajat <i>Junior High School</i>	-	-	-
SMA/Sederajat <i>Senior High School</i>	4	1	5
Diploma I/Akta I <i>Diploma I/Akta I</i>	-	-	-
Diploma II/Akta II <i>Diploma II/Akta II</i>	-	-	-
Diploma III/Akta III <i>Diploma III/Akta III</i>	-	-	-
Diploma IV/Akta IV <i>Diploma IV/Akta IV</i>	-	-	-
S1/Sarjana <i>Under Graduate/Bachelor</i>	9	2	11
S2/Pasca Sarjana <i>Graduate</i>	-	-	-
S3/Doktor/Ph.D <i>Post Graduate</i>	-	-	-
Jumlah/Total	13	3	16

Catatan/Note: ...

Sumber/Source: ...



BAB III

PENDUDUK

01 Sex ratio

Sex ratio di Kecamatan Air Besi Sebesar 105.96
hal ini menunjukkan Penduduk Laki Laki Lebih
Banyak dari Perempuan



Penduduk 02

Jumlah Penduduk Di Kecamatan Air Besi
sebanyak 10.222 Jiwa



03 Kepadatan

Kepadatan Penduduk di Kecamatan Air Besi
87,99 Orang per 1 Km²

PENJELASAN TEKNIS**TECHNICAL NOTES**

1. Sumber utama data kependudukan adalah sensus penduduk yang dilaksanakan sepuluh tahun sekali. Sensus penduduk telah dilaksanakan sebanyak tujuh kali sejak Indonesia merdeka yaitu tahun 1961, 1971, 1980, 1990, 2000, 2010, dan 2020.
 2. Pada sensus penduduk, pencacahan dilakukan terhadap seluruh penduduk yang berdomisili di wilayah teritorial Indonesia termasuk warga negara asing kecuali anggota korps diplomatik negara sahabat beserta keluarganya.
 3. Penduduk Kabupaten Bengkulu Utara adalah semua orang yang berdomisili di wilayah Bengkulu Utara selama 6 Bulan atau lebih dan atau mereka yang berdomisili kurang dari 6 bulan di Kabupaten Bengkulu Utara tetapi bertujuan menetap.
 4. Laju Pertumbuhan penduduk adalah angka yang menunjukkan persentase pertambahan penduduk dalam jangka waktu tertentu.
 5. Kepadatan penduduk adalah rasio banyaknya penduduk per kilometer persegi.
1. *The main source of population data is the population census which is conducted every ten years. The population census has been conducted six times since Indonesia's independence, namely in 1961, 1971, 1980, 1990, 2000 and 2010.*
 2. *In the population census, the enumeration is carried out on all residents who are domiciled in the territory of Indonesia, including foreign nationals, except for members of the diplomatic corps of friendly countries and their families.*
 3. *Residents of North Bengkulu Regency are all people who live in North Bengkulu Regency for 6 months or more and or those who live less than 6 months in North Bengkulu Regency but aim to settle down.*
 4. *Population growth rate is a number that shows the percentage of population growth in a certain period of time.*
 5. *Population density is the ratio of the number of people per square kilometer.*

6. Rasio jenis kelamin adalah perbandingan antara penduduk laki-laki dan penduduk perempuan pada suatu wilayah dan waktu tertentu. Biasanya dinyatakan dengan banyaknya penduduk laki-laki untuk 100 penduduk perempuan.
 7. Distribusi penduduk adalah pola persebaran penduduk di suatu wilayah, baik berdasarkan batas-batas geografis maupun berdasarkan batas-batas administrasi pemerintahan.
 8. Komposisi penduduk adalah pola persebaran penduduk menurut karakteristiknya, contoh: penduduk menurut kelompok umur, penduduk menurut jenis kelamin.
 9. Rumah tangga adalah seseorang atau sekelompok orang yang mendiami sebagian atau seluruh bangunan fisik/sensus dan biasanya tinggal bersama serta pengelolaan makan dari satu dapur. yang dimaksud makan dari satu dapur adalah jika pengurusan kebutuhan sehari-harinya dikelola bersama-sama menjadi satu.
 10. Anggota rumah tangga adalah semua orang yang biasanya bertempat tinggal di suatu rumah tangga, baik yang berada di rumah tangga pada waktu pencacahan maupun yang sementara tidak ada.
6. *The sex ratio is the ratio between the male population and the female population in a certain area and time. Usually expressed as the number of male residents for 100 female residents.*
 7. *Population distribution is the pattern of population distribution in an area, either based on geographical boundaries or based on government administrative boundaries.*
 8. *Population composition is the pattern of population distribution according to its characteristics, for example: population by age group, population by gender.*
 9. *A household is a person or group of people who inhabit part or all of a physical/census building and usually live together and manage meals from one kitchen. What is meant by eating from one kitchen is if the management of daily needs is managed together into one.*
 10. *Household members are all people who usually reside in a household, either those who are in the household at the time of enumeration or who are temporarily absent.*

ULASAN

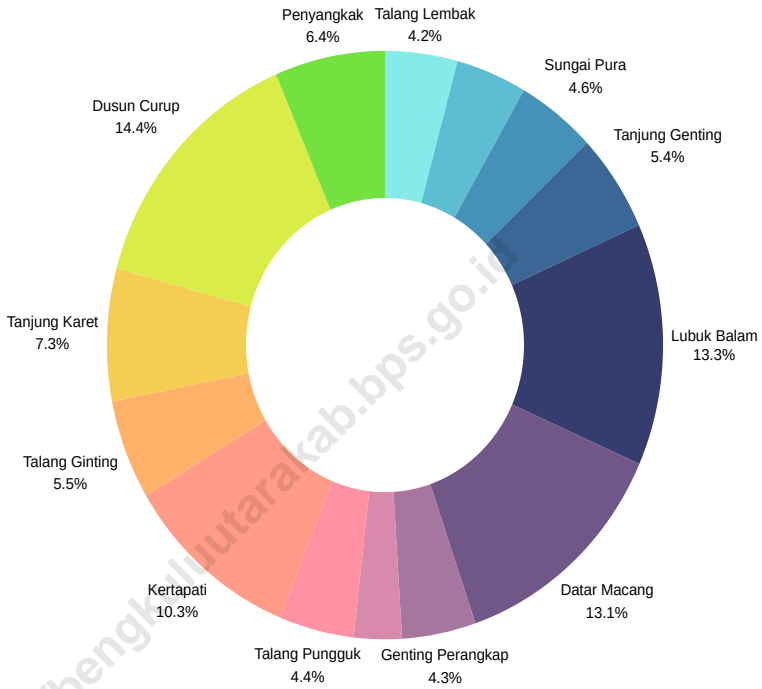
Jumlah Penduduk Kecamatan AIR Besi pada tahun 2023 adalah sebanyak 10.222 jiwa dengan jumlah penduduk laki-laki sebanyak 5.259 jiwa dan penduduk perempuan sebanyak 4.963 jiwa. Apabila dilihat menurut Desa/ Kelurahan jumlah penduduk terbanyak ada di Desa Kota Agung sebanyak 1.487 jiwa atau sekitar 14.55 persen dari total penduduk Kecamatan Air Besi , diikuti Desa Dusun Curup dan Lubuk Balam, masing-masing dengan jumlah penduduk sebanyak 1.256 jiwa dan 1.162 jiwa. Sedangkan Desa dengan jumlah penduduk terkecil adalah Desa Talang Baru Ginting sebanyak 243 Jiwa.

Secara umum penduduk laki-laki di Kecamatan Air Besi lebih banyak dibandingkan penduduk perempuannya. Hal tersebut ditunjukkan dengan angka rasio jenis kelamin sebesar 105.96 terdapat satu desa jumlah perempuannya lebih banyak dari jumlah penduduk laki-laki dilihat dari angka rasio jenis kelamin, yaitu Desa Lubuk Balam, dengan rasio jenis Kelamin 99.31

DESCRIPTION

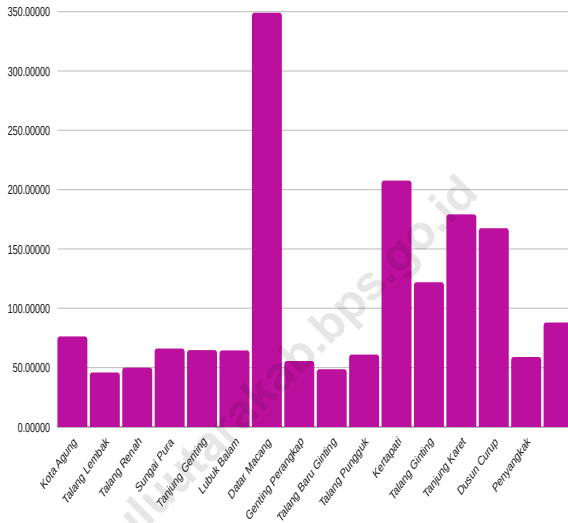
The population of Air Besi Subdistrict in 2023 is 10,222 people with a male population of 5,259 people and a female population of 4,963 people. If we look at the village/kelurahan, the largest population is in Kota Agung Village with 1.487 people or around 14.55 percent of the total population of Air Besi Subistrict, followed by Dusun Curup and Lubuk Balam Village, each with a population of 1,256 people and 1,162 people. Meanwhile, the village with the smallest population is Talang Baru Ginting Village with 243 people.

In general, the male population in Air Besi Subdistrict is greater than the female population. This is shown by the sex ratio figure of 105,96. There are just one village where the number of women is greater than the number of men, judging from the sex ratio figures. it is Lubuk Balam Village with sex ratio is 99.31



Sumber/Source : Dinas Dukcapil Kabupaten Bengkulu Utara

Gambar 3.1 Jumlah Penduduk Perdesa (%), 2023
Figures 3.1 Total Population by villages (%), 2023



Sumber/Source : Dinas Dukcapil Kabupaten Bengkulu Utara

Gambar 3.2
Figures

Kepadatan Penduduk Perdesa,2023
Population Dencity by Villages, 2023

Tabel 3.1 Penduduk, Distribusi Persentase Penduduk, Kepadatan Penduduk, Rasio Jenis Kelamin Penduduk Menurut Desa/ Kelurahan di Kecamatan Air Besi, 2023
Population, Percentage Distribution of Population, Population Density, and Population Sex Ratio by Villages/ Kelurahan in Air Besi District, 2023

Desa/Kelurahan Village/Kelurahan	Penduduk/Population		
	Laki-Laki/Male	Perempuan/Female	Jumlah/Total
(1)	(2)	(3)	(4)
Kota Agung	771	716	1487
Talang Lembak	185	182	367
Talang Renah	181	179	360
Sungai Pura	207	196	403
Tanjung Genting	243	227	470
Lubuk Balam	579	583	1162
Datar Macang	591	554	1145
Genting Perangkap	190	185	375
Talang Baru Ginting	124	119	243
Talang Pungguk	197	184	381
Kertapati	465	434	899
Talang Ginting	263	215	478
Tanjung Karet	329	307	636
Dusun Curup	643	613	1256
Penyangkak	291	269	560
Air Besi	5259	4963	10222

Lanjutan Tabel/*Continued Table 3.1*

Desa/Kelurahan <i>Village/Kelurahan</i>	Persentase Penduduk <i>Percentage of Total Population</i>	Kepadatan Penduduk (per km ²) <i>Population Density per sq.km</i>	Rasio Jenis Kelamin Penduduk <i>Population Sex Ratio</i>
(1)	(5)	(6)	(7)
Kota Agung	14.55%	76.26	107.68
Talang Lembak	3.59%	45.88	101.65
Talang Renah	3.52%	50.00	101.12
Sungai Pura	3.94%	66.07	105.61
Tanjung Genting	4.60%	64.74	107.05
Lubuk Balam	11.37%	64.45	99.31
Datar Macang	11.20%	349.09	106.68
Genting Perangkap	3.67%	55.56	102.70
Talang Baru Ginting	2.38%	48.60	104.20
Talang Pungguk	3.73%	60.96	107.07
Kertapati	8.79%	207.62	107.14
Talang Ginting	4.68%	121.94	122.33
Tanjung Karet	6.22%	179.15	107.17
Dusun Curup	12.29%	167.47	104.89
Penyangkak	5.48%	58.95	108.18
Air Besi	100 %	87.99	105.96

Catatan/*Note*: Kondisi, Data DKB Semester II Tahun 2023

Sumber/*Source*: Dinas Dukcapil Kabupaten Bengkulu Utara

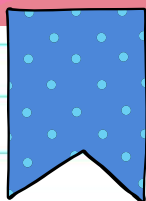
Tabel 3.2
Table

Jumlah Penduduk Menurut Kelompok Umur dan Jenis Kelamin di Kecamatan Air Besi , 2023
Population by Age Groups and Sex in Air Besi District, 2023

Kelompok Umur <i>Age Groups</i>	Jenis Kelamin/Sex		
	Laki-Laki <i>Male</i>	Perempuan <i>Female</i>	Jumlah <i>Total</i>
(1)	(2)	(3)	(4)
Kota Agung	NA	NA	NA
Talang Lembak	NA	NA	NA
Talang Renah	NA	NA	NA
Sungai Pura	NA	NA	NA
Tanjung Genting	NA	NA	NA
Lubuk Balam	NA	NA	NA
Datar Macang	NA	NA	NA
Genting Perangkap	NA	NA	NA
Talang Baru Ginting	NA	NA	NA
Talang Pungguk	NA	NA	NA
Kertapati	NA	NA	NA
Talang Ginting	NA	NA	NA
Tanjung Karet	NA	NA	NA
Dusun Curup	NA	NA	NA
Penyangkak	NA	NA	NA
Air Besi	NA	NA	NA

Catatan/Note: Data tidak Tersedia

Sumber/Source: ...



BAB IV

SOSIAL DAN KESEJAHTERAAN RAKYAT

01 Pendidikan

Kecamatan Air Besi memiliki 3 Taman Kanak-kanak, 9 Sekolah Dasar, 2 Sekolah Menengah Pertama, dan 1 Sekolah Menengah Atas



Kesehatan 02

Kecamatan Air Besi memiliki 1 Puskesmas Tanpa Rawat Inap dan 1 Balai Pengobatan



03 Sosial

Bahan Bakar Untuk memasak yang digunakan Sebagian Besar Keluarga di Kecamatan Air Besi adalah Elpiji 3 Kg

PENJELASAN TEKNIS

1. Lembaga pendidikan adalah lembaga yang menghasilkan siswa yang lulus dan diakui/disahkan oleh Kementerian Pendidikan dan Kebudayaan yang dibuktikan dengan sertifikat/ijazah. Banyak lembaga kursus keterampilan yang menyebutkan bahwa lulusan kursusnya setara dengan diploma padahal belum tentu diakui oleh Kemendikbud sebagai diploma.
2. Gizi buruk adalah suatu keadaan kekurangan konsumsi zat gizi yang disebabkan oleh rendahnya konsumsi energi protein dalam makanan sehari-hari, yang ditandai dengan berat dan tinggi badan tidak sesuai umur (dibawah rata-rata) dan harus ditetapkan oleh tenaga medis. Busung lapar termasuk salah satu bentuk gizi buruk. Secara klinis, status gizi buruk meliputi tiga tipe, yaitu marasmus, kwashiorkor, dan marasmus-kwashiorkor.
3. Marasmus merupakan salah satu bentuk gizi buruk yang paling sering ditemukan pada balita. Hal ini merupakan hasil akhir dari tingkat keparahan gizi buruk. Gejala marasmus antara lain anak tampak kurus, rambut tipis dan jarang, kulit keriput yang disebabkan oleh lemak di bawah kulit yang berkurang, muka

TECHNICAL NOTES

1. *Educational institutions are institutions that produce students who graduate and are recognized/authorized by the Ministry of Education and Culture as evidenced by certificates/diplomas. Many skills course institutions state that their course graduates are equivalent to a diploma even though it is not necessarily recognized by the Ministry of Education and Culture as a diploma.*
2. *Malnutrition is a condition of lack of consumption of nutrients caused by low consumption of protein energy in the daily diet, which is characterized by weight and height that is not according to age (below average) and must be determined by medical personnel. Hunger is one form of malnutrition. Clinically, poor nutritional status includes three types, namely marasmus, kwashiorkor, and marasmus-kwashiorkor.*
3. *Marasmus is one of the most common forms of malnutrition in toddlers. This is the end result of the severity of malnutrition. Symptoms of marasmus include a child who looks thin, hair is thin and sparse, wrinkled skin caused by reduced fat under the skin, a face like an old person (wrinkled), a crybaby and fussy toddler even after eating, and*

seperti orang tua (berkerut), balita cengeng dan rewel meskipun setelah makan, dan iga gambang.

4. Kwashiorkor adalah suatu bentuk malnutrisi protein yang berat disebabkan oleh asupan karbohidrat yang normal atau tinggi dan asupan protein yang inadequate. Seperti marasmus, kwashiorkor juga merupakan hasil akhir dari tingkat keparahan gizi buruk. Tanda khas kwashiorkor antara lain pertumbuhan terganggu, perubahan mental, pada sebagian besar penderita ditemukan oedema (sembab) baik ringan maupun berat, gejala gastrointestinal, rambut kepala mudah dicabut, kulit penderita biasanya kering dengan menunjukkan garis-garis kulit yang lebih mendalam dan lebar, sering ditemukan hiper pigmentasi dan persikan kulit, pembesaran hati, anemia ringan, serta pada biopsi hati ditemukan perlemakan.
5. Marasmus-kwashiorkor, gejala klinisnya merupakan campuran dari beberapa gejala klinis antara marasmus dan kwashiorkor.

xylophone ribs.

4. *Kwashiorkor is a form of severe protein malnutrition caused by normal or high carbohydrate intake and inadequate protein intake. Like marasmus, kwashiorkor is also an end result of the severity of malnutrition. Typical signs of kwashiorkor include impaired growth, mental changes, in most patients, mild or severe edema (swelling) is found, gastrointestinal symptoms, scalp hair is easily pulled out, the patient's skin is usually dry, showing deeper and wider skin lines, often found hyper pigmentation and peach skin, enlarged liver, mild anemia, and fatty liver biopsy was found. enim ad minim veniam, quis nostrud exerci tation ullamcorper suscipit lobortis nisl ut aliquip ex ea commodo consequat.*
5. *Marasmus-kwashiorkor, clinical symptoms are a mixture of several clinical symptoms between marasmus and kwashiorkor.*

ULASAN

Dalam hal ketersediaan sarana Pendidikan di Kecamatan Air Besi relatif optimal hanya untuk memenuhi kebutuhan Pendidikan Dasar 9 tahun dimana jumlah sekolah dasar ada sebanyak 9 sekolah pada tahun 2023 dan jumlah sekolah menengah pertama lebih sedikit sebanyak 1 sekolah. Sedangkan untuk pendidikan tinggi masih sangat minim untuk memenuhi kebutuhan layanan pendidikan. Hanya terdapat satu Sekolah menengah Atas di Kecamatan Air Besi. Demikian halnya untuk jenjang perguruan tinggi tidak tersedia sama sekali sehingga pelajar dan mahasiswa harus keluar wilayah untuk mendapatkan pendidikan di perguruan tinggi.

Dalam hal penyediaan sarana kesehatan juga relatif belum optimal untuk memenuhi kebutuhan layanan kesehatan karena hanya memiliki satu unit Puskesmas dengan fasilitas rawat inap dan. Infrastruktur layanan kesehatan yang minim tersebut membutuhkan perhatian khusus karena layanan kesehatan merupakan kebutuhan dasar masyarakat.

DESCRIPTION

In terms of the availability of educational facilities in Air Besi District, it is relatively optimal only to meet the needs of 9 years of basic education, where the number of primary schools is 9 schools in 2023 and the number of junior high schools is 1 schools less. Meanwhile, for higher education, it is still very minimal to meet the needs of educational services. There is only one high school in Air Besi District. Likewise, for the tertiary level, there is no availability at all, so students have to leave the area to get an education in tertiary institutions.

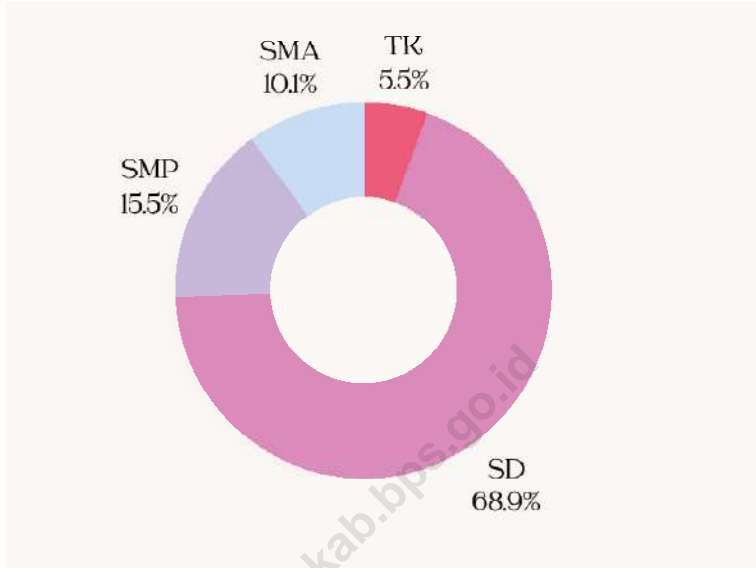
In terms of providing health facilities, it is also relatively not optimal to meet the needs of health services because it only has one Puskesmas unit with inpatient facilities. The minimal health service infrastructure requires special attention because health services are a basic need of the community.



Sumber/Source: Kecamatan Alr Besi

Gambar 4.1
Figures

Jumlah Sekolah Menurut Tingkat pendidikan di Air Besi,2023/2024
Number of Schools by Educational Level in Air Besi District, 2023/2024



Sumber/Source : Desa- Desa di Kecamatan Air Besi

Gambar
Figures

4.2 **Jumlah Murid Menurut Tingkat Pendidikan di Kecamatan Air Besi, 2023/2024**
Number of Pupils by Educational Level in Air Besi District, 2023/2024

4.1 PENDIDIKAN EDUCATION

Tabel 4.1.1 Jumlah Sekolah Menurut Tingkat Pendidikan di Kecamatan Air Besi, 2023/2024
Table 4.1.1 Number of Schools by Educational Level in Air Besi District, 2023/2024

Tingkat Pendidikan Educational Level	Negeri/Public	Swasta/Private	Jumlah/Total
(1)	(2)	(3)	(4)
Taman Kanak-Kanak (TK) ¹ <i>Kindergarten¹</i>	–	3	3
Raudatul Athfal (RA) ² <i>Raudatul Athfal (RA)²</i>	– ³	–	–
Sekolah Dasar (SD) ⁴ <i>Elementary Schools⁴</i>	9	–	9
Madrasah Ibtidaiyah (MI) ² <i>Madrasah Ibtidaiyah (MI)²</i>	–	–	–
Sekolah Menengah Pertama (SMP) ⁴ <i>Junior High Schools⁴</i>	2	–	2
Madrasah Tsanawiyah (MTs) ² <i>Madrasah Tsanawiyah (MTs)²</i>	–	–	–
Sekolah Menengah Atas (SMA) ⁴ <i>Senior High Schools⁴</i>	1	–	1
Sekolah Menengah Kejuruan (SMK) ⁴ <i>Vocational High Schools⁴</i>	–	–	–
Madrasah Aliyah (MA) ² <i>Madrasah Aliyah (MA)²</i>	–	–	–

Catatan/Note: ³ Seluruh Raudatul Athfal (RA) berstatus swasta/All Raudatul Athfal (RA) are private

Sumber/Source: ¹ Kementerian Pendidikan, Kebudayaan, Riset, dan Teknologi; <https://dapo.kemdikbud.go.id/sp>; data semester genap per tanggal 3 September 2024 /Ministry of Education, Culture, Research, and Technology; <https://dapo.kemdikbud.go.id/sp>; even semester data as of 3 September 2024

² Kementerian Agama, EMIS, data semester genap laporan sampai dengan 30 Juni 2024/Ministry of Religious Affairs, EMIS, odd semester report data up to 30 June 2024

⁴ Kementerian Pendidikan, Kebudayaan, Riset, dan Teknologi; Sistem Data Pokok Pendidikan; data semester ganjil laporan sampai dengan 30 November 2023/Ministry of Education, Culture, Research, and Technology; Basic Education Data System; odd semester report data up to 30 November 2023

Tabel 4.1.2
Table

Jumlah Guru Menurut Tingkat Pendidikan di Kecamatan Air Besi, 2023/2024
Number of Teachers by Educational Level in Air Besi District, 2023/2024

Tingkat Pendidikan Educational Level	Negeri/Public	Swasta/Private	Jumlah/Total
(1)	(2)	(3)	(4)
Taman Kanak-Kanak (TK) ¹ Kindergarten ¹	–	8	8
Raudatul Athfal (RA) ² Raudatul Athfal (RA) ²	– ³	–	–
Sekolah Dasar (SD) ^{4,5} Elementary Schools ^{4,5}	94	–	94
Madrasah Ibtidaiyah (MI) ² Madrasah Ibtidaiyah (MI) ²	–	–	–
Sekolah Menengah Pertama (SMP) ^{4,5} Junior High Schools ^{4,5}	30	–	30
Madrasah Tsanawiyah (MTs) ² Madrasah Tsanawiyah (MTs) ²	–	–	–
Sekolah Menengah Atas (SMA) ^{4,5} Senior High Schools ^{4,5}	–	–	17
Sekolah Menengah Kejuruan (SMK) ^{4,5} Vocational High Schools ^{4,5}	–	–	–
Madrasah Aliyah (MA) ² Madrasah Aliyah (MA) ²	–	–	–

Catatan/Note: ³ Seluruh Raudatul Athfal (RA) berstatus swasta/All Raudatul Athfal (RA) are private

⁵ Jumlah guru termasuk kepala sekolah dan guru/The total of teachers including headmaster and teacher.

Sumber/Source: ¹ Kementerian Pendidikan, Kebudayaan, Riset, dan Teknologi; <https://dapo.kemdikbud.go.id/sp>; data semester genap per tanggal 3 September 2024 /Ministry of Education, Culture, Research, and Technology; <https://dapo.kemdikbud.go.id/sp>; even semester data as of 3 September 2024

² Kementerian Agama, EMIS, data semester genap laporan sampai dengan 30 Juni 2024/Ministry of Religious Affairs, EMIS, odd semester report data up to 30 June 2024

⁴ Kementerian Pendidikan, Kebudayaan, Riset, dan Teknologi; Sistem Data Pokok Pendidikan; data semester ganjil laporan sampai dengan 30 November 2023/Ministry of Education, Culture, Research, and Technology; Basic Education Data System; odd semester report data up to 30 November 2023

Tabel 4.1.3 Jumlah Murid Menurut Tingkat Pendidikan di Kecamatan Air Besi, 2023/2024
Table Number of Pupils by Educational Level in Air Besi District, 2023/2024

Tingkat Pendidikan Educational Level	Negeri/Public	Swasta/Private	Jumlah/Total
(1)	(2)	(3)	(4)
Taman Kanak-Kanak (TK) ¹ Kindergarten ¹	–	78	78
Raudatul Athfal (RA) ² Raudatul Athfal (RA) ²	– ³	–	–
Sekolah Dasar (SD) ⁴ Elementary Schools ⁴	972	–	972
Madrasah Ibtidaiyah (MI) ² Madrasah Ibtidaiyah (MI) ²	–	–	–
Sekolah Menengah Pertama (SMP) ⁴ Junior High Schools ⁴	218	–	218
Madrasah Tsanawiyah (MTs) ² Madrasah Tsanawiyah (MTs) ²	–	–	–
Sekolah Menengah Atas (SMA) ⁴ Senior High Schools ⁴	143	–	143
Sekolah Menengah Kejuruan (SMK) ⁴ Vocational High Schools ⁴	–	–	–
Madrasah Aliyah (MA) ² Madrasah Aliyah (MA) ²	–	–	–

Catatan/Note: ³ Seluruh Raudatul Athfal (RA) berstatus swasta/All Raudatul Athfal (RA) are private

Sumber/Source: ¹ Kementerian Pendidikan, Kebudayaan, Riset, dan Teknologi; <https://dapo.kemdikbud.go.id/sp>; data semester genap per tanggal 3 September 2024 /Ministry of Education, Culture, Research, and Technology; <https://dapo.kemdikbud.go.id/sp>; even semester data as of 3 September 2024

² Kementerian Agama, EMIS, data semester genap laporan sampai dengan 30 Juni 2024/Ministry of Religious Affairs, EMIS, odd semester report data up to 30 June 2024

⁴ Kementerian Pendidikan, Kebudayaan, Riset, dan Teknologi; Sistem Data Pokok Pendidikan; data semester ganjil laporan sampai dengan 30 November 2023/Ministry of Education, Culture, Research, and Technology; Basic Education Data System; odd semester report data up to 30 November 2023

4.2 KESEHATAN HEALTH

Tabel 4.2.1 Banyaknya Desa¹/Kelurahan yang Memiliki Sarana Kesehatan Menurut Jenis Sarana Kesehatan di Kecamatan Air Besi, 2021–2023
Number of Villages¹/Kelurahan Health Facilities by Type of Health Facilities in Air Besi District, 2021–2023

Jenis Sarana Kesehatan <i>Type of Health Facilities</i>	2021 ²	2022 ³	2023 ³
(1)	(2)	(3)	(4)
Rumah Sakit <i>Hospital</i>	–	–	–
Rumah Sakit Bersalin <i>Maternity Hospital</i>	–	–	–
Poliklinik/Balai Pengobatan <i>Polyclinic</i>	–	–	1
Puskesmas Rawat Inap <i>Public Health Center with Inpatient Care</i>	–	–	–
Puskesmas Tanpa Rawat Inap <i>Public Health Center without Inpatient Care</i>	1	1	1
Apotek <i>Pharmacy</i>	–	–	–

Catatan/Note: ¹ Desa pada tabel ini termasuk Unit Permukiman Transmigrasi (UPT) yang masih dibina oleh kementerian terkait/
Villages in this table include Transmigration Settlement Unit which is still fostered by the relevant ministries.

Sumber/Source: ² Badan Pusat Statistik, Pendataan Potensi Desa (Podes)/BPS–Statistics Indonesia, Village Potential Data Collecting
³ ...

Tabel 4.2.2
Table

Banyaknya Warga Penderita Kekurangan Gizi Menurut Desa/Kelurahan di Kecamatan Air Besi, 2023
Number of People with Malnutrition by Villages/Kelurahan in Air Besi District, 2023

Desa/Kelurahan Village/Kelurahan	2023
(1)	(2)
Kota Agung	0
Talang Lembak	0
Talang Renah	0
Sungai Pura	0
Tanjung Genting	0
Lubuk Balam	0
Datar Macang	0
Genting Perangkap	0
Talang Baru Ginting	0
Talang Pungguk	3
Kertapati	0
Talang Ginting	1
Tanjung Karet	0
Dusun Curup	0
Penyangkak	0
Air Besi	4

Catatan/Note: ...

Sumber/Source: Desa–Desa di Kecamatan Air Besi

4.3 PERUMAHAN DAN LINGKUNGAN HOUSING AND ENVIRONMENT

Tabel 4.3.1 Banyaknya Desa¹/Kelurahan Menurut Sumber Air Minum Sebagian Besar Keluarga di Kecamatan Air Besi, 2023
Table *Number of Villages¹/Kelurahan by Drinking Water Source of Majority Family in Air Besi District, 2023*

Sumber Air Minum Source of Drinking Water	2023
(1)	(2)
Air Kemasan Bermerk/ <i>Branded Bottled Water</i>	0
Air Isi Ulang/ <i>Refil Water</i>	0
Leding Dengan Meteran/ <i>Metered Piped Water</i>	4
Leding Tanpa Meteran/ <i>Non Metered Piped Water</i>	0
Sumur Bor atau Pompa/ <i>Artesian Well or Pumped Water</i>	10
Sumur/ <i>Well</i>	1
Mata Air/ <i>Spring</i>	0
Sungai/Danau/Kolam/ Waduk/Situ/ Embung/Bendungan/ <i>River/Lake/Pond/Reservoir/Dam</i>	0
Air Hujan/ <i>Rainwater</i>	0
Lainnya/ <i>Others</i>	0

Catatan/*Note*: ¹Desa pada tabel ini termasuk Unit Permukiman Transmigrasi (UPT) yang masih dibina oleh kementerian terkait/
Villages in this table include Transmigration Settlement Unit which is still fostered by the relevant ministries.

Sumber/*Source*: Desa—Desa di Kecamatan Air Besi

Tabel 4.3.2 Banyaknya Keluarga Menurut Desa/Kelurahan dan Jenis Pengguna Listrik di Kecamatan Air Besi, 2023
Table *Number of Family by Villages/Kelurahan and Type of Electricity Consumer in Air Besi District, 2023*

Desa/Kelurahan <i>Village/Kelurahan</i>	Pengguna Listrik <i>Electricity Consumer</i>			Bukan Pengguna Listrik <i>Not Electricity Consumer</i>
	PLN <i>State Electricity Company</i>	Non-PLN <i>Non-State Electricity Company</i>	Jumlah <i>Total</i>	
(1)	(2)	(3)	(4)	(5)
Kota Agung	495	0	495	0
Talang Lembak	120	0	120	0
Talang Renah	111	0	111	0
Sungai Pura	132	0	132	2
Tanjung Genting	157	0	157	3
Lubuk Balam	393	0	393	0
Datar Macang	381	0	381	0
Genting Perangkap	119	0	119	0
Talang Baru Ginting	68	0	68	0
Talang Pungguk	111	0	111	0
Kertapati	285	0	285	0
Talang Ginting	152	0	152	0
Tanjung Karet	204	0	204	0
Dusun Curup	355	1	356	0
Penyangkak	169	0	169	1
Air Besi	3252	1	3253	6

Catatan/Note: ...

Sumber/Source: Desa–Desa diKecamatan Air Besi

Tabel 4.3.3
Table

**Banyaknya Desa¹/Kelurahan Menurut Sumber
Penerangan Jalan Utama Desa/Kelurahan di Kecamatan
Air Besi, 2023**
*Number of Villages¹/Kelurahan by Source of Villages/
Kelurahan's Main Street Illumination in Air Besi District,
2023*

Sumber Penerangan Jalan Utama <i>Source of Main Street Illumination</i>	2023
(1)	(2)
Listrik Pemerintah/ <i>State Electricity</i>	12
Listrik Non–Pemerintah/ <i>Non–State Electricity</i>	–
Non Listrik/ <i>Non–Electric</i>	–

Catatan/*Note*: ¹Desa pada tabel ini termasuk Unit Permukiman Transmigrasi (UPT) yang masih dibina oleh kementerian terkait/
Villages in this table include Transmigration Settlement Unit which is still fostered by the relevant ministries.

Sumber/*Source*: Desa–Desa diKecamatan Air Besi

Tabel 4.3.4
Table

Banyaknya Desa¹/Kelurahan Menurut Penggunaan Fasilitas Tempat Buang Air Besar Sebagian Besar Keluarga di Kecamatan Air Besi, 2023
Number of Villages¹/Kelurahan by Toilet Facility Used by Majority Family in Air Besi District, 2023

Fasilitas Tempat Buang Air Besar <i>Toilet Facility</i>	2023
(1)	(2)
Jamban/Toilet	
Sendiri/Private	15
Bersama/Shared	–
Umum/Public	–
Bukan Jamban/Non-Toilet	–
Jumlah/Total	15

Catatan/Note: ¹Desa pada tabel ini termasuk Unit Permukiman Transmigrasi (UPT) yang masih dibina oleh kementerian terkait/
Villages in this table include Transmigration Settlement Unit which is still fostered by the relevant ministries.

Sumber/Source: Desa–Desa di Kecamatan Air Besi

Tabel 4.3.5
Table

Banyaknya Desa/Kelurahan Menurut Jenis Bahan Bakar untuk Memasak yang Digunakan Sebagian Besar Keluarga di Kecamatan Air Besi, 2023
Number of Villages/Kelurahan by Type of Cooking Fuel Used by Majority Family in Air Besi District, 2023

Jenis Bahan Bakar untuk Memasak <i>Type of Cooking Fuel</i>	2023
(1)	(2)
Listrik/ <i>Electric</i>	–
Elpiji 5,5 kg/ <i>Blue Gas 5.5 kg–LPG</i>	–
Elpiji 12 kg/ <i>12 kg–LPG</i>	–
Elpiji 3 kg/ <i>3 kg–LPG</i>	15
Gas Kota/ <i>City Gas</i>	–
Biogas/ <i>Biogas</i>	–
Minyak Tanah/ <i>Kerosene</i>	–
Briket/ <i>Briquettes</i>	–
Arang/ <i>Charcoal</i>	–
Kayu Bakar/ <i>Firewood</i>	–
Lainnya/ <i>Others</i>	–
Jumlah/<i>Total</i>	15

Catatan/*Note*: ...

Sumber/*Source*: Desa–Desa di Kecamatan Air Besi

4.4 AGAMA DAN SOSIAL LAINNYA RELIGION AND OTHER SOCIAL AFFAIRS

Tabel 4.4.1 Jumlah Tempat Peribadatan Menurut Desa/Kelurahan di Kecamatan Air Besi, 2023
Table Number of Worship Places by Villages/Kelurahan in Air Besi District, 2023

Desa/Kelurahan Village/Kelurahan	Masjid Mosque	Mushola Pray Room	Gereja Protestan Protestant Church	Gereja Katholik Catholic Church	Pura Temple	Vihara
(1)	(2)	(3)	(4)	(5)	(6)	(7)
Kota Agung	4	–	–	–	–	–
Talang Lembak	1	–	–	–	–	–
Talang Renah	1	–	–	–	–	–
Sungai Pura	2	–	–	–	–	–
Tanjung Genting	1	–	–	–	–	–
Lubuk Balam	2	–	–	–	–	–
Datar Macang	1	–	–	–	–	–
Genting Perangkap	1	–	–	–	–	–
Talang Baru Ginting	1	–	–	–	–	–
Talang Pungguk	1	–	–	–	–	–
Kertapati	2	–	–	–	–	–
Talang Ginting	2	–	–	–	–	–
Tanjung Karet	2	–	–	–	–	–
Dusun Curup	2	–	–	–	–	–
Penyangkak	1	–	–	–	–	–
Air Besi	24	–	–	–	–	–

Catatan/Note: ...

Sumber/Source: Desa– Desa di Kecamatan Air Besi

Tabel 4.4.2
Table

**Banyaknya Kejadian Bencana Alam Menurut Desa/
Kelurahan dan Jenis Bencana Alam di Kecamatan Air Besi,
2023**

*Number of Natural Disaster Events by Villages/Kelurahan
and Type of Natural Disaster in Air Besi District, 2023*

Desa/Kelurahan <i>Village/Kelurahan</i>	Gempa Bumi <i>Earthquake</i>	Tsunami <i>Tsunami</i>	Gunung Meletus <i>Volcanic Eruption</i>	Tanah Longsor <i>Landslide</i>
(1)	(2)	(3)	(4)	(5)
Kota Agung	–	–	–	–
Talang Lembak	–	–	–	–
Talang Renah	–	–	–	–
Sungai Pura	–	–	–	–
Tanjung Genting	–	–	–	–
Lubuk Balam	–	–	–	–
Datar Macang	–	–	–	–
Genting Perangkap	–	–	–	–
Talang Baru Ginting	–	–	–	–
Talang Pungguk	–	–	–	–
Kertapati	–	–	–	–
Talang Ginting	–	–	–	–
Tanjung Karet	–	–	–	–
Dusun Curup	–	–	–	–
Penyangkak	–	–	–	–
Air Besi	–	–	–	–

Lanjutan Tabel/*Continued Table 4.4.2*

Desa/Kelurahan Village/Kelurahan	Banjir Floods	Banjir Bandang Flash Floods	Kekeringan Drought	Kebakaran Hutan dan Lahan Forest and Land Fires
(1)	(6)	(7)	(8)	(9)
Kota Agung	–	–	–	–
Talang Lembak	1	–	–	–
Talang Renah	1	–	–	–
Sungai Pura	1	–	–	–
Tanjung Genting	1	–	–	–
Lubuk Balam	–	–	–	–
Datar Macang	–	–	–	–
Genting Perangkap	–	–	–	–
Talang Baru Ginting	1	–	–	–
Talang Pungguk	–	–	–	–
Kertapati	–	–	–	–
Talang Ginting	–	–	–	–
Tanjung Karet	–	–	–	–
Dusun Curup	–	–	–	–
Penyangkak	–	–	–	–
Air Besi	–	–	–	–

Lanjutan Tabel/*Continued Table* 4.4.2

Desa/Kelurahan Village/Kelurahan	Angin Puyuh/ Puting Beliung/ Topan Tornado/Typhoon	Gelombang Pasang Tidal Wave	Abrasi Abrasion
(1)	(10)	(11)	(12)
Kota Agung	–	–	–
Talang Lembak	–	–	–
Talang Renah	–	–	–
Sungai Pura	–	–	–
Tanjung Genting	–	–	–
Lubuk Balam	–	–	–
Datar Macang	–	–	–
Genting Perangkap	–	–	–
Talang Baru Ginting	–	–	–
Talang Pungguk	–	–	–
Kertapati	–	–	–
Talang Ginting	–	–	–
Tanjung Karet	–	–	–
Dusun Curup	–	–	–
Penyangkak	–	–	–
Air Besi	–	–	–

Catatan/Note: ...

Sumber/Source: Desa Desa di Kecamatan Air Besi

Tabel
Table 4.4.3

Banyaknya Korban Jiwa Akibat Bencana Alam Menurut Desa/Kelurahan dan Jenis Bencana Alam di Kecamatan Air Besi, 2023
*Number of Fatalities Due to Natural Disasters by Villages/
Kelurahan and Type of Natural Disaster in Air Besi District,
2023*

Desa/Kelurahan <i>Village/Kelurahan</i>	Gempa Bumi <i>Earthquake</i>	Tsunami <i>Tsunami</i>	Gunung Meletus <i>Volcanic Eruption</i>	Tanah Longsor <i>Landslide</i>
(1)	(2)	(3)	(4)	(5)
Kota Agung	–	–	–	–
Talang Lembak	–	–	–	–
Talang Renah	–	–	–	–
Sungai Pura	–	–	–	–
Tanjung Genting	–	–	–	–
Lubuk Balam	–	–	–	–
Datar Macang	–	–	–	–
Genting Perangkap	–	–	–	–
Talang Baru Ginting	–	–	–	–
Talang Pungguk	–	–	–	–
Kertapati	–	–	–	–
Talang Ginting	–	–	–	–
Tanjung Karet	–	–	–	–
Dusun Curup	–	–	–	–
Penyangkak	–	–	–	–
Air Besi	–	–	–	–

Lanjutan Tabel/*Continued Table 4.4.3*

Desa/Kelurahan Village/Kelurahan	Banjir Floods	Banjir Bandang Flash Floods	Kekeringan Drought	Kebakaran Hutan dan Lahan Forest and Land Fires
(1)	(6)	(7)	(8)	(9)
Kota Agung	–	–	–	–
Talang Lembak	–	–	–	–
Talang Renah	–	–	–	–
Sungai Pura	–	–	–	–
Tanjung Genting	–	–	–	–
Lubuk Balam	–	–	–	–
Datar Macang	–	–	–	–
Genting Perangkap	–	–	–	–
Talang Baru Ginting	–	–	–	–
Talang Pungguk	–	–	–	–
Kertapati	–	–	–	–
Talang Ginting	–	–	–	–
Tanjung Karet	–	–	–	–
Dusun Curup	–	–	–	–
Penyangkak	–	–	–	–
Air Besi	–	–	–	–

Lanjutan Tabel/*Continued Table* 4.4.3

Desa/Kelurahan Village/Kelurahan	Angin Puyuh/ Puting Beliung/ Topan Tornado/Typhoon	Gelombang Pasang Tidal Wave	Abrasi Abrasion
(1)	(10)	(11)	(12)
Kota Agung	–	–	–
Talang Lembak	–	–	–
Talang Renah	–	–	–
Sungai Pura	–	–	–
Tanjung Genting	–	–	–
Lubuk Balam	–	–	–
Datar Macang	–	–	–
Genting Perangkap	–	–	–
Talang Baru Ginting	–	–	–
Talang Pungguk	–	–	–
Kertapati	–	–	–
Talang Ginting	–	–	–
Tanjung Karet	–	–	–
Dusun Curup	–	–	–
Penyangkak	–	–	–
Air Besi	–	–	–

Catatan/*Note*: ...Sumber/*Source*: Desa Desa di Kecamatan Air Besi

Tabel 4.4.4
Table

Keberadaan Fasilitas/Upaya Antisipasi/Mitigasi Bencana Alam Menurut Desa/Kelurahan di Kecamatan Air Besi, 2023

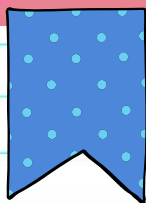
Existence of Facilities/Efforts for Anticipation/Mitigation of Natural Disasters by Villages/Kelurahan by Villages/Kelurahan in Air Besi District, 2023

Desa/Kelurahan <i>Village/Kelurahan</i>	Sistem Peringatan Dini Bencana Alam <i>Natural Disaster Early Warning System</i>	Sistem Peringatan Dini Khusus Tsunami <i>Tsunami Early Warning System</i>	Perlengkapan Keselamatan <i>Safety Equipment</i>
(1)	(2)	(3)	(4)
Kota Agung	Tidak Ada	Bukan Potensi Tsunami	Tidak Ada
Talang Lembak	Tidak Ada	Bukan Potensi Tsunami	Ada
Talang Renah	Tidak Ada	Bukan Potensi Tsunami	Tidak Ada
Sungai Pura	Tidak Ada	Bukan Potensi Tsunami	Ada
Tanjung Genting	Tidak Ada	Bukan Potensi Tsunami	Tidak Ada
Lubuk Balam	Tidak Ada	Bukan Potensi Tsunami	Tidak Ada
Datar Macang	Tidak Ada	Bukan Potensi Tsunami	Tidak Ada
Genting Perangkap	Tidak Ada	Bukan Potensi Tsunami	Tidak Ada
Talang Baru Ginting	Tidak Ada	Bukan Potensi Tsunami	Tidak Ada
Talang Pungguk	Tidak Ada	Bukan Potensi Tsunami	Tidak Ada
Kertapati	Tidak Ada	Bukan Potensi Tsunami	Tidak Ada
Talang Ginting	Tidak Ada	Bukan Potensi Tsunami	Tidak Ada
Tanjung Karet	Tidak Ada	Bukan Potensi Tsunami	Ada
Dusun Curup	Tidak Ada	Bukan Potensi Tsunami	Tidak Ada
Penyangkak	Ada	Ada	Tidak Ada
Air Besi	–	–	–

Lanjutan Tabel/*Continued Table 4.4.4*

Desa/Kelurahan <i>Village/Kelurahan</i>	Rambu-Rambu dan Jalur Evakuasi Bencana <i>Sign and Evacuation Route</i>	Pembuatan, Perawatan, atau Normalisasi: Sungai, Kanal, Tanggul, Parit, Drainase, Waduk, Pantai, dll <i>Manufacture, Maintenance, or Normalization: Rivers, Canals, Embankment, etc</i>
(1)	(5)	(6)
Kota Agung	Ada	Tidak Ada
Talang Lembak	Tidak Ada	Tidak Ada
Talang Renah	Tidak Ada	Tidak Ada
Sungai Pura	Tidak Ada	Tidak Ada
Tanjung Genting	Tidak Ada	Tidak Ada
Lubuk Balam	Tidak Ada	Tidak Ada
Datar Macang	Tidak Ada	Tidak Ada
Genting Perangkap	Tidak Ada	Ada
Talang Baru Ginting	Tidak Ada	Tidak Ada
Talang Pungguk	Tidak Ada	Tidak Ada
Kertapati	Tidak Ada	Tidak Ada
Talang Ginting	Tidak Ada	Tidak Ada
Tanjung Karet	Tidak Ada	Tidak Ada
Dusun Curup	Tidak Ada	Tidak Ada
Penyangkak	Ada	Tidak Ada
Air Besi	—	—

Catatan/*Note*: ...Sumber/*Source*: Desa Desa di Kecamatan Air Besi




BAB V

PERTANIAN

01 Sayur


Produksi tanaman sayuran yang terbesar pada tahun 2023 adalah tomat, dengan 304 Kuintal



Biofarmaka 02



Produksi Tanaman biofarmaka yang paling besar adalah kencur, sebanyak 60.200 Kg



03 Buah

Produksi Alpukat Pada tahun 2023, sebanyak 3 Kuintal, sedangkan Produksi durian sebanyak 10 kuintal

PENJELASAN TEKNIS

1. Lahan sawah adalah lahan pertanian yang berpetak-petak dan dibatasi oleh pematang (galangan), saluran untuk menahan/ menyalurkan air, yang biasanya ditanami padi sawah tanpa memandang dari mana diperoleh atau status lahan tersebut. Lahan yang dimaksud termasuk lahan yang terdaftar di Pajak Bumi Bangunan, luran Pembangunan Daerah, lahan bengkok, lahan serobotan, lahan rawa yang ditanami padi dan lahan bekas tanaman tahunan yang telah dijadikan sawah, baik yang ditanami padi, palawija atau tanaman semusim lainnya
2. Tegall/Kebun adalah lahan pertanian bukan sawah (lahan kering) yang ditanami tanaman semusim atau tahunan dan terpisah dengan halaman sekitar rumah serta penggunaannya tidak berpindah-pindah
3. Ladang/Huma adalah lahan pertanian bukan sawah (lahan kering) yang biasanya ditanami tanaman semusim dan penggunaannya hanya semusim atau dua musim, kemudian akan ditinggalkan bila sudah tidak subur lagi (berpindah-pindah). Kemungkinan lahan ini beberapa tahun kemudian akan dikerjakan kembali jika sudah subur

TECHNICAL NOTES

1. *Wetland is agricultural land that separated by small dykes to resist water, wherethemaincropisusually wetland paddy without considering where it is got from or the status of the land. It includes the land that is registered at land income tax office, regional development contribution, 'bengkok' land, illegal ownership, swamps for rice cultivation, and annual crop land mark that has been used as rice field, which are both planted with paddy, secondary crops or the other seasonal crops.*
2. *Dry field/Garden is an dryland (unirrigated land) which is planted with seasonal or annual crops and separately from the yard around the house without shifting.*
3. *Unirrigated agricultural field/ Shifting cultivation land is dryland (unirrigated land) that usually is cultivated for seasonal crops and utilized only for one or two seasons, then it will be left when it is not fertile (shifting). Maybe, this land will be used again in a few years if it has been fertile.*

4. Lahan yang sementara tidak diusahakan adalah lahan yang biasanya diusahakan tetapi untuk sementara (lebih dari 1 (satu) tahun tetapi kurang dari atau sama dengan 2 (dua) tahun) tidak diusahakan, termasuk lahan sawah yang tidak diusahakan selama lebih dari 2 (dua) tahun.
 5. Data pokok tanaman pangan yang dikumpulkan adalah luas panen dan produktivitas (hasil per hektar). Produksi tanaman pangan merupakan hasil perkalian antara luas panen dengan produktivitas.
 6. Tanaman sayuran semusim adalah tanaman sumber vitamin, garam mineral dan lain-lain yang dikonsumsi dari bagian tanaman yang berupa daun, bunga, buah, dan umbinya, yang berumur kurang dari satu tahun. Tanaman buah-buahan semusim adalah tanaman sumber vitamin, garam mineral, dan lain-lain yang dikonsumsi dari bagian tanaman yang berupa buah, berumur kurang dari satu tahun, tidak berbentuk pohon/rumpun tetapi menjalar dan berbatang lunak.
4. *Temporarily unused land is land that is regularly used but (more than a year but less or equal than two years) is unused, it includes wetland that is not cultivated more than two years.*
 5. *The main food crops data collected consists of harvested area and productivity (yield per hectare). Food crops production is generated by harvested area multiplied by productivity*
 6. *Seasonal vegetable and fruit plants. Seasonal vegetable plants are plants which are the sources of vitamin, mineral salt, etc, consumed from the part of the plant in the form of leaf, flower, fruit, and root with the age of less than one year. Seasonal fruit plants are plants which are the sources of vitamin, mineral salt, etc, consumed from the part of the plant in the form of fruits. These plants are creeps with the age of less than one year.*

ULASAN

Potensi Tanaman Sayuran Semusim di Kecamatan Air Besi diantaranya Cabai rawit, Kacang Panjang, tomato, dan terung dengan produksi komoditas yang paling tinggi adalah tomato yaitu sebesar 304 kuintal. Beberapa komoditas sayuran dan buah-buahan semusim lainnya produksinya sangat kecil dan belum banyak diusahakan pada usaha pertanian di wilayah kecamatan Air Besi.

Demikian pula usaha pertanian tanaman hias dan biofarmaka masih belum menjadi komoditas yang banyak diusahakan di wilayah Kecamatan Air Besi. Produksi komoditas tanaman hias dan biofarmaka tersebut kemungkinan ditanam di pekarangan rumah untuk tujuan pengobatan dan hobi saja.

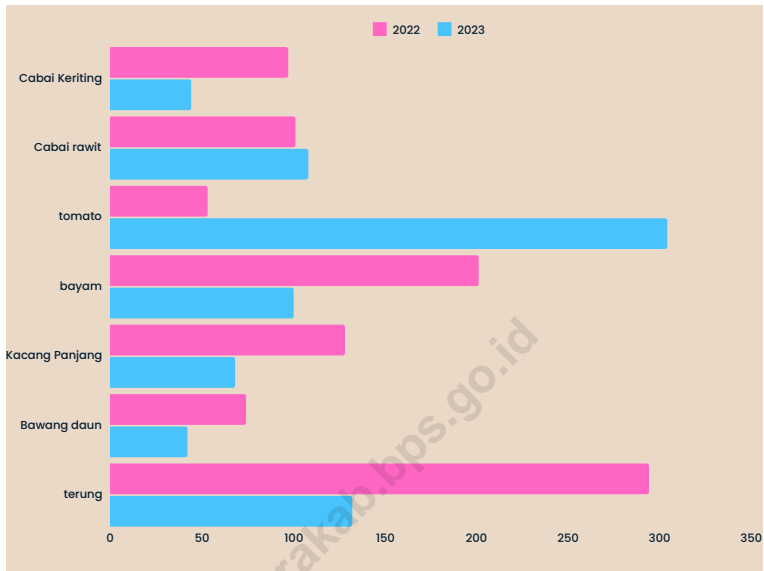
Potensi pertanian buah-buahan tahunan relatif lebih berkembang di wilayah Kecamatan Air Besi. beberapa komoditas lokal yang dihasilkan antara lain durian dan alpukat.

DESCRIPTION

The potential of Seasonal Vegetable Crops in Air Besi district include Chillies, Long Beans, tomato, and Eggplant with the highest commodity productions being eggplant, which is 304 quintals. Some commodities of vegetables and other seasonal fruits have very small production and have not been widely cultivated in agricultural businesses in the Air Besi district.

Likewise, ornamental plant farming and biopharmaceuticals have not yet become a commodity that is widely cultivated in the Air Besi District area. The production of ornamental plants and biopharmaceutical commodities is likely to be planted in the yard of the house for medicinal and hobby purposes only.

The potential for annual fruit farming is relatively more developed in the Air Besi District area. Some local commodities produced include durian and acovado

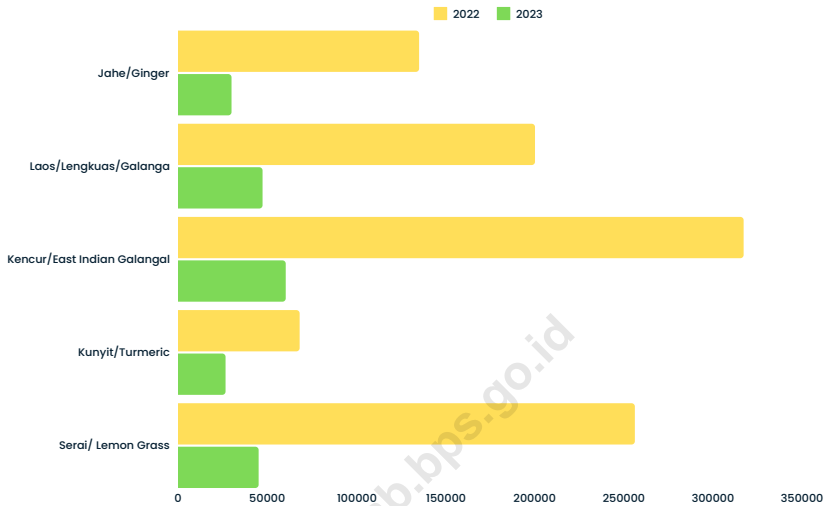


Sumber/Source : Badan Pusat Statistik, Statistik Pertanian Hortikultura SPH-SBS/BPS-Statistics Indonesia, Agricultural Statistic for Horticulture SPH-SBS

Gambar 5.1
Figures

Produksi Tanaman Sayuran dan Buah-buahan Semusim Menurut Jenis Tanaman di Kecamatan Air Besi (kuintal), 2022–2023

Production of Seasonal Vegetables and Fruits by Kind of Plant in Air Besi District (quintal), 2022–2023



Sumber/Source : Badan Pusat Statistik, Statistik Pertanian Hortikultura SPH-SBS/BPS-Statistics Indonesia, Agricultural Statistic for Horticulture SPH-SBS

Gambar
Figures

5.2

Produksi Tanaman Biofarmaka Menurut Jenis Tanaman di Kecamatan Air Besi (kg), 2020–2023
Production of Medicinal Plants by Kind of Plant in Air Besi District (kg), 2020–2023

Tabel 5.1 Luas Panen Tanaman Sayuran dan Buah-buahan Semusim Menurut Jenis Tanaman di Kecamatan Air Besi (ha), 2020–2023
Table *Harvested Area of Seasonal Vegetables and Fruits by Kind of Plant in Air Besi District (ha), 2020–2023*

Jenis Tanaman <i>Kind of Plants</i>	2020	2021	2022	2023
(1)	(2)	(3)	(4)	(5)
Sayuran/Vegetables:	–	–	–	–
Bawang Merah/ <i>Shallots</i>	–	–	–	NA
Cabai Besar/TW/Teropong <i>Chili/Big Chili</i>	7	–	–	–
Cabai Keriting <i>Curly Chili</i>	–	–	6	1
Cabai Rawit <i>Chili/Cayenne Pepper</i>	6	–	6	2
Kentang/ <i>Potato</i>	–	–	–	–
Kubis/ <i>Cabbage</i>	–	–	–	–
Tomat/ <i>Tomato</i>	9	–	2	2
Bawang Putih/ <i>Garlic</i>	–	–	–	–
Bayam/ Spinach	10	–	12	2
Kacang Panjang/ Long Beans	8	–	7	2
Bawang Daun/ Scallion	–	–	7	2
Terung/ Eggplant	9	–	6	2
Buah–buahan/Fruits:				
Semangka/ Water Melon	2	–	–	–
Melon/ Melon	2	–	–	–

Catatan/Note: ...

Sumber/Source: Badan Pusat Statistik, Statistik Pertanian Hortikultura SPH-SBS/BPS-Statistics Indonesia, *Agricultural Statistic for Horticulture SPH-SBS*

Tabel 5.2
Table

Produksi Tanaman Sayuran dan Buah-buahan Semusim Menurut Jenis Tanaman di Kecamatan Air Besi (kuintal), 2020–2023

Production of Seasonal Vegetables and Fruits by Kind of Plant in Air Besi District (quintal), 2020–2023

Jenis Tanaman <i>Kind of Plants</i>	2020	2021	2022	2023
(1)	(2)	(3)	(4)	(5)
Sayuran/<i>Vegetables:</i>	–	–	–	–
Bawang Merah/ <i>Shallots</i>	–	–	–	25
Cabai Besar/TW/Teropong <i>Chili/Big Chili</i>	190	–	–	–
Cabai Keriting <i>Curly Chili</i>	–	–	97	44
Cabai Rawit <i>Chili/Cayenne Pepper</i>	270	–	101	108
Kentang/ <i>Potato</i>	–	–	–	–
Kubis/ <i>Cabbage</i>	–	–	–	–
Tomat/ <i>Tomato</i>	600	–	53	304
Bawang Putih/ <i>Garlic</i>	–	–	–	–
Bayam/ <i>Spinach</i>	300	–	201	100
Kacang Panjang/ <i>Long Beans</i>	117	–	128	68
Bawang Daun/ <i>Scallion</i>	–	–	74	42
Terung/ <i>Eggplant</i>	850	–	294	132
Buah–buahan/<i>Fruits:</i>				
Semangka/ <i>Water Melon</i>	160	–	–	–
Melon/ <i>Melon</i>	285	–	–	–

Catatan/*Note:* ...

Sumber/*Source:* Badan Pusat Statistik, Statistik Pertanian Hortikultura SPH-SBS/BPS-Statistics Indonesia, *Agricultural Statistic for Horticulture SPH-SBS*

Tabel 5.3 Luas Panen Tanaman Biofarmaka Menurut Jenis Tanaman di Kecamatan Air Besi (m²), 2020–2023
Table *Harvested Area of Medicinal Plants by Kind of Plant in Air Besi District (m²), 2020–2023*

Jenis Tanaman Kind of Plants	2020	2021	2022	2023
(1)	(2)	(3)	(4)	(5)
Jahe/Ginger	–	–	40,000	25,000
Laos/Lengkuas/Galanga	–	–	50,000	40,000
Kencur/East Indian Galanga	154	–	90,000	50,000
Kunyit/Turmeric	114	–	25,000	20,000
Temulawak/ Jawa Tumerik	4	–	–	–
Serai/ lemon Grass	–	–	35,000	15,000

Catatan/Note: ...

Sumber/Source: Badan Pusat Statistik, Statistik Pertanian Hortikultura SPH-TBF/BPS-Statistics Indonesia, Agricultural Statistic for Horticulture SPH-TBF

Tabel 5.4
Table

**Produksi Tanaman Biofarmaka Menurut Jenis Tanaman di
Kecamatan Air Besi (kg), 2020–2023**
*Production of Medicinal Plants by Kind of Plant in Air Besi
District (kg), 2020–2023*

Jenis Tanaman Kind of Plants	2020	2021	2022	2023
(1)	(2)	(3)	(4)	(5)
Jahe/ <i>Ginger</i>	–	–	135,000	29,800
Laos/Lengkuas/ <i>Galanga</i>	–	–	200,000	47,200
Kencur/ <i>East Indian Galangal</i>	123	–	317,000	60,200
Kunyit/ <i>Turmeric</i>	342	–	68,000	26,450
Temulawak/ Jawa Tumerik	16	–	-	-
Serai/ Lemon Grass	–	–	256,000	45,000

Catatan/Note: ...

Sumber/Source: Badan Pusat Statistik, Statistik Pertanian Hortikultura SPH-TBF/BPS-Statistics Indonesia, Agricultural Statistic for Horticulture SPH-TBF

Tabel 5.5 Luas Panen Tanaman Hias Menurut Jenis Tanaman di Kecamatan Air Besi (m²), 2020–2023
Table *Harvested Area of Ornamental Plants by Kind of Plant in Air Besi District (m²), 2020–2023*

Jenis Tanaman <i>Kind of Plants</i>	2020	2021	2022	2023
(1)	(2)	(3)	(4)	(5)
Anggrek Pot/ <i>Pot Orchid</i>	–	–	–	–
Anggrek Potong/ <i>Cut Orchid</i>	–	–	–	–
Krisan/ <i>Chrysantemum</i>	–	–	–	–
Mawar/ <i>Rose</i>	–	–	–	–
Sedap Malam/ <i>Tuberose</i>	–	–	–	–

Catatan/Note: ...

Sumber/Source: Badan Pusat Statistik, Statistik Pertanian Hortikultura SPH-TH/BPS-Statistics Indonesia, *Agricultural Statistik for Horticulture SPH-TH*

Tabel 5.6
Table

**Produksi Tanaman Hias Menurut Jenis Tanaman di
Kecamatan Air Besi (tangkai), 2020–2023**
**Production of Ornamental Plants by Kind of Plant n Air Besi
District (stalks), 2020–2023**

Jenis Tanaman Kind of Plants	2020	2021	2022	2023
(1)	(2)	(3)	(4)	(5)
Anggrek Pot/Pot Orchid	–	–	–	–
Anggrek Potong/Cut Orchid	–	–	–	–
Krisan/Chrysantemum	–	–	–	–
Mawar/Rose	–	–	–	–
Sedap Malam/Tuberose	–	–	–	–

Catatan/Note: ...

Sumber/Source: Badan Pusat Statistik, Statistik Pertanian Hortikultura SPH-TH/BPS-Statistics Indonesia, Agricultural Statistik for Horticulture SPH-TH


Tabel 5.7
Table

Produksi Buah-Buahan dan Sayuran Tahunan Menurut Jenis Tanaman di Kecamatan Air Besi (kuintal), 2020–2023
Production of Annual Fruits and Vegetables by Kind of Plant in Air Besi District (quintal), 2020–2023

Jenis Tanaman <i>Kind of Plants</i>	2020	2021	2022	2023
(1)	(2)	(3)	(4)	(5)
Buah–Buahan/Fruits:				
Mangga/ <i>Mango</i>	–	–	–	–
Durian/ <i>Durian</i>	–	–	–	10
Jeruk Siam/ <i>Keprok/Orange/Tangerine</i>	–	–	–	–
Pisang/ <i>Banana</i>	–	–	–	–
Pepaya/ <i>Papaya</i>	–	–	–	–
Salak/ <i>Snakefruit</i>	–	–	–	–
Alpukat/ <i>Avocado</i>	–	–	–	3

Catatan/Note: ...

Sumber/Source: Badan Pusat Statistik, Statistik Pertanian Hortikultura SPH-BST/BPS-Statistics Indonesia, *Agricultural Statistic for Horticulture SPH-BST*



BAB VI

PARIWISATA, TRANSPORTASI DAN KOMUNIKASI


01 Sarana Transportasi

Seluruh desa memiliki sarana transportasi jenis darat, akan tetapi sebagian desa tidak memiliki angkutan umum



Jalan 02

Jenis permukaan jalan sebagian besar di desa desa Kecamatan Air Besi adalah Aspal/ beton, namun ada lima desa dengan jalan tanah



03 Menara BTS

Jumlah Menara BTS di Kecamatan Air Besi sebanyak 3 buah BTS

PENJELASAN TEKNIS

1. Hotel adalah jenis akomodasi yang mempergunakan sebagian atau keseluruhan bangunan untuk jasa pelayanan penginapan, penyedia makanan dan minuman serta jasa lainnya (seperti restoran, binatu, dll) bagi masyarakat umum yang dikelola secara komersial dengan izin usaha sebagai hotel.
2. Penginapan (hostel/motel/losmen/wisma) adalah jenis akomodasi yang mempergunakan sebagian atau keseluruhan bangunan untuk jasa pelayanan penginapan bagi umum, biasanya tanpa fasilitas pelayanan makan minum yang dikelola secara komersial dengan izin usaha bukan hotel. Yang dicatat mencakup hostel, motel, matel, bumi perkemahan, pondok wisata, losmen, wisma, dan sejenisnya.
3. Pos merupakan bagian dari sistem pos yaitu sebuah metode yang digunakan untuk mengirimkan informasi atau suatu objek, di mana untuk dokumen tertulis biasanya dikirirkan dengan amplop tertutup atau berupa paket untuk benda-benda yang lain, pengirimannya mampu menjangkau seluruh wilayah di dunia.
4. Angkutan umum adalah

TECHNICAL NOTES

1. *Hotel is a type of accommodation that uses part or all of the building for lodging services, food and beverage providers and other services (such as restaurants, laundry, etc.) for the general public which is managed commercially with a business license as a hotel.*
2. *Lodging (hostel/motel/inn/wisma) is a type of accommodation that uses part or all of the building for lodging services for the public, usually without food and drink service facilities that are managed commercially with a non-hotel business license. Listed includes hostels, motels, matels, campgrounds, tourist lodges, inns, guesthouses, and the like.*
3. *Post is part of the postal system, which is a method used to send information or an object, where written documents are usually sent in closed envelopes or in the form of packages for other objects, the delivery is able to reach all regions in the world.*
4. *Public transportation is a mode of*

moda transportasi darat untuk masyarakat umum.

land transportation for the general public.

5. Trayek angkutan adalah lintasan/rute/jalur angkutan umum untuk pelayanan jasa angkutan orang atau orang dan barang yang mempunyai asal, tujuan, dan lintasan perjalanan yang tetap. Tidak termasuk yang hanya mengangkut barang saja.
6. Operator layanan komunikasi telepon seluler/handphone adalah operator yang mengusahakan jaringan layanan komunikasi telepon seluler/handphone. Operator seluler ditandai adanya sinyal yang digunakan dalam telepon seluler. Masyarakat umum sering menyebutnya sebagai sinyal telepon seluler/handphone. Jika di desa/kelurahan terdapat beberapa operator seluler yang digunakan oleh masyarakat, maka isikan jumlah operator layanan komunikasi. Contoh operator seluler adalah Indosat Ooredoo (IM3, Matrix, Mentari), Telkomsel (Kartu As, Kartu Halo, Simpati, Kartu Facebook, Telkomsel LOOP, by.U), XL axiata (XL, axis), Smart Telecom (Smartfren), dan (three).

5. *A transportation route is a public transportation trajectory/route/lane for transportation services for people or persons and goods that have a fixed origin, destination, and travel trajectory. Does not include only transporting goods.*
- 6.
- 7.
8. *Cellular/mobile phone communication service operator is an operator that operates a cellular/mobile phone communication service network. Cellular operators are indicated by the presence of a signal used in cell phones. The general public often refers to it as a cell phone/mobile phone signal. If in the village/kelurahan there are several cellular operators used by the community, then enter the number of communication service operators. Examples of cellular operators are Indosat Ooredoo (IM3, Matrix, Mentari), Telkomsel (Kartu As, Halo Card, Simpati, Facebook Card, Telkomsel LOOP, by.U), XL axiata (XL, axis), Smart Telecom (Smartfren), and (three).*

ULASAN

Secara umum belum tersedia infrastruktur yang optimal dalam hal pengembangan sektor pariwisata di Kecamatan Air Besi. Pada jasa usaha akomodasi belum tersedia sama sekali hotel maupun penginapan di wilayah kecamatan. Demikian pula akses transportasi relatif masih cukup sulit diakses.

Secara umum moda transportasi yang digunakan dalam angkutan barang dan manusia adalah dengan menggunakan moda akses transportasi darat. Di Kecamatan Air Besi terdapat angkutan umum di beberapa desa, ada yang mempunyai trayek dan ada yang tidak.

Dalam hal penyediaan infrastruktur jasa kurir juga tersedia masih sangat minim di Air Besi. Operasi jasa kurir kemungkinan dilakukan dengan kantor operasi yang tidak berada di wilayah Kecamatan Air Besi.

Dalam hal Ketersediaan infrastruktur jasa komunikasi, di Kabupaten Air Besi sinyal seluler sudah cukup baik. Dimana ada beberapa desa yang mendapat kualitas sinyal yang kuat.

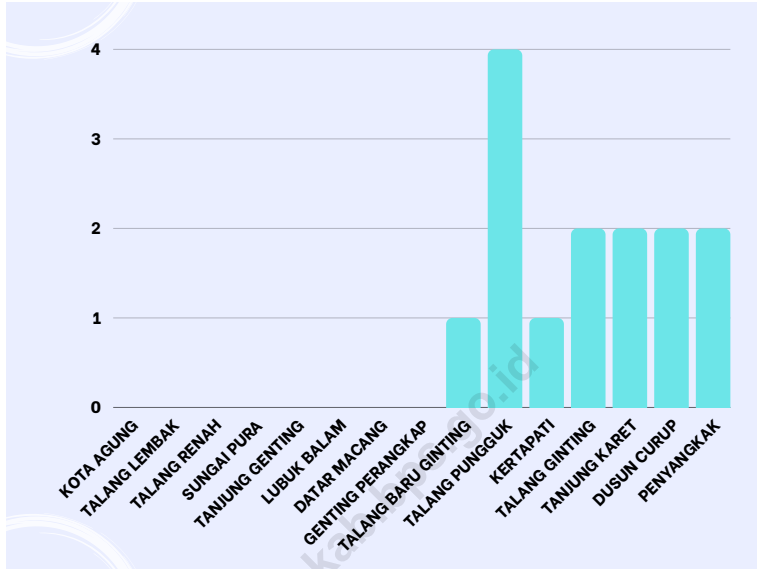
DESCRIPTION

In general, there is no optimal infrastructure in terms of developing the tourism sector in Air Besi District. In accommodation business services, there are no hotels or lodging available in the district area. Likewise, transportation access is still relatively difficult to access

In general, the mode of transportation used in the transportation of goods and people is to use the mode of access to land transportation. In Air Besi District there is public transportation in several villages, some have routes and some do not.

In terms of providing infrastructure for courier services, there are still very few available in Air Besi. Courier service operations may be carried out with operations offices that are not located in the Air Besi District area.

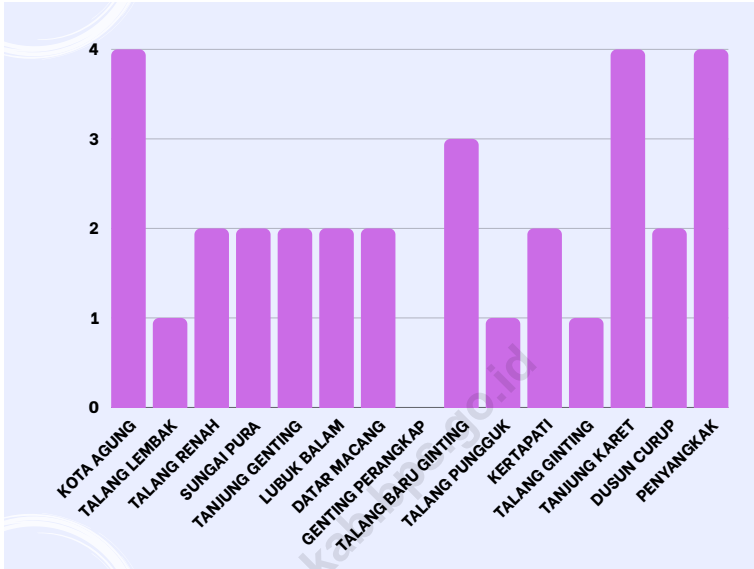
In terms of the availability of communication service infrastructure, in Air Besi District the cellular signal is quite good. Where there are several villages that get a strong signal quality.



Sumber/Source : Desa Desa di Kecamatan Air Besi

Gambar 6.1
Figures

Jumlah Menara Telepon seluler Menurut Desa/Kelurahan di Kecamatan Air Besi, 2023
Number of Base Transceiver Station (BTS) by Villages/ Kelurahan in Air Besi District, 2023



Sumber/Source :

Gambar 6.2
Figures

Jumlah Operator Layanan Komunikasi Telepon Seluler Menurut Desa/Kelurahan di Kecamatan Air Besi, 2023
Number of Cellular Phone Communication Service Operators by Villages/Kelurahan in Air Besi District,

6.1 PARIWISATA TOURISM

Tabel 6.1.1 Jumlah Sarana Akomodasi Menurut Desa/Kelurahan dan Jenis Akomodasi di Kecamatan Air Besi, 2023
Number of Accomodation Facilities by Villages/Kelurahan and Type of Accomodation in Air Besi District, 2023

Desa/Kelurahan Village/Kelurahan	Hotel	Penginapan Inn
(1)	(2)	(3)
Kota Agung	–	–
Talang Lembak	–	–
Talang Renah	–	–
Sungai Pura	–	–
Tanjung Genting	–	–
Lubuk Balam	–	–
Datar Macang	–	–
Genting Perangkap	–	–
Talang Baru Ginting	–	–
Talang Pungguk	–	–
Kertapati	–	–
Talang Ginting	–	–
Tanjung Karet	–	–
Dusun Curup	–	–
Penyangkak	–	–
Air Besi	–	–

Catatan/Note: ...

Sumber/Source: Kecamatan Air Besi

6.2 TRANSPORTASI TRANSPORTATION

Tabel 6.2.1 Prasarana dan Sarana Transportasi Antardesa/Kelurahan Menurut Desa/Kelurahan di Kecamatan Air Besi, 2023
Table 6.2.1 Inter-Villages/Kelurahan Transportation Infrastructure and Facilities by Villages/Kelurahan in Air Besi District, 2023

Desa/Kelurahan <i>Village/Kelurahan</i>	Jenis Prasarana Transportasi <i>Type of Transportation Infrastructure</i>	Keberadaan Angkutan Umum <i>Availability of Public Transportation</i>
(1)	(2)	(3)
Kota Agung	Darat	Tidak ada angkutan umum
Talang Lembak	Darat	Ada tanpa trayek tetap
Talang Renah	Darat	Ada tanpa trayek tetap
Sungai Pura	Darat	Ada tanpa trayek tetap
Tanjung Genting	Darat	Ada tanpa trayek tetap
Lubuk Balam	Darat	Tidak ada angkutan umum
Datar Macang	Darat	Tidak ada angkutan umum
Genting Perangkap	Darat	Tidak ada angkutan umum
Talang Baru Ginting	Darat	Tidak ada angkutan umum
Talang Pungguk	Darat	Tidak ada angkutan umum
Kertapati	Darat	Tidak ada angkutan umum
Talang Ginting	Darat	Tidak ada angkutan umum
Tanjung Karet	Darat	Tidak ada angkutan umum
Dusun Curup	Darat	Ada demgan trayek tetap
Penyangkak	Darat	Tidak ada angkutan umum

Lanjutan Tabel/*Continued Table* 6.2.1

Desa/Kelurahan <i>Village/Kelurahan</i>	Jenis Permukaan Jalan Darat Terluas <i>Type of The Widest Road Surface</i>	Dapat Dilalui Kendaraan Bermotor Roda 4 atau Lebih <i>Passable by Vehicle with 4 or more Wheels</i>
(1)	(4)	(5)
Kota Agung	Aspal/beton	Sepanjang tahun
Talang Lembak	Aspal/beton	Sepanjang tahun
Talang Renah	Aspal/beton	Tidak dapat dilalui sepanjang tahun
Sungai Pura	Aspal/beton	Sepanjang tahun
Tanjung Genting	Aspal/beton	Sepanjang tahun
Lubuk Balam	Tanah	Sepanjang tahun kecuali saat tertentu (ketika turun hujan, pasang, dll)
Datar Macang	Aspal/beton	Sepanjang tahun
Genting Perangkap	Aspal/beton	Sepanjang tahun
Talang Baru Ginting	Aspal/beton	Tidak dapat dilalui sepanjang tahun
Talang Pungguk	Tanah	Tidak dapat dilalui sepanjang tahun
Kertapati	Tanah	Selama musim kemarau
Talang Ginting	Tanah	Tidak dapat dilalui sepanjang tahun
Tanjung Karet	Tanah	Tidak dapat dilalui sepanjang tahun
Dusun Curup	Aspal/beton	Sepanjang tahun
Penyangkak	Tanah	1 - Sepanjang tahun

Catatan/*Note*: ...Sumber/*Source*: Desa Desa di Kecamatan Air Besi

6.3 KOMUNIKASI COMMUNICATION

Tabel 6.2.2 Keberadaan Kantor Pos/Pos Pembantu/Rumah Pos, Pos Keliling, dan Perusahaan/Agen Jasa Ekspedisi Swasta Menurut Desa/Kelurahan di Kecamatan Air Besi, 2023
Number of Post Office/Subsidiary of Post Office, Mobile Portal Service, Private Expedition Service Company by Villages/Kelurahan in Air Besi District, 2023

Desa/Kelurahan <i>Village/Kelurahan</i>	Kantor Pos/Pos Pembantu/Rumah Pos <i>Post Office/Subsidiary of Post Office</i>	Pos Keliling <i>Mobile Portal Service</i>	Perusahaan/Agen Jasa Ekspedisi Swasta <i>Private Expedition Service Company</i>
(1)	(2)	(3)	(4)
Kota Agung	Tidak ada	Tidak ada	Tidak ada
Talang Lembak	Tidak ada	Tidak ada	Tidak ada
Talang Renah	Tidak ada	Tidak ada	Tidak ada
Sungai Pura	Tidak ada	Tidak ada	Tidak ada
Tanjung Genting	Tidak ada	Tidak ada	Tidak ada
Lubuk Balam	Tidak ada	Tidak ada	Tidak ada
Datar Macang	Tidak ada	Tidak ada	Tidak ada
Genting Perangkap	Tidak ada	Tidak ada	Tidak ada
Talang Baru Ginting	Tidak ada	Tidak ada	Tidak ada
Talang Pungguk	Tidak ada	Tidak ada	Tidak ada
Kertapati	Tidak ada	Tidak ada	Tidak ada
Talang Ginting	Tidak ada	Tidak ada	Tidak ada
Tanjung Karet	Tidak ada	Tidak ada	Tidak ada
Dusun Curup	Tidak ada	Tidak ada	Tidak ada
Penyangkak	Tidak ada	Tidak ada	Tidak ada

Catatan/Note: ...

Sumber/Source: Desa- Desa di Kecamatan Air Besi

Tabel 6.3.1 Jumlah Menara Telepon seluler dan Operator Layanan Komunikasi Telepon Seluler Menurut Desa/Kelurahan di Kecamatan Air Besi, 2023
Number of Base Transceiver Station (BTS) and Cellular Phone Communication Service Operators by Villages/ Kelurahan in Air Besi District, 2023

Desa/Kelurahan Village/Kelurahan	Jumlah Menara Telepon seluler Number of Base Transceiver Station (BTS)	Jumlah Operator Layanan Komunikasi Telepon Seluler Cellular Phone Communication Service Operators
(1)	(2)	(3)
Kota Agung	–	4
Talang Lembak	–	1
Talang Renah	–	2
Sungai Pura	–	2
Tanjung Genting	–	2
Lubuk Balam	–	2
Datar Macang	–	2
Genting Perangkap	–	0
Talang Baru Ginting	1	3
Talang Pungguk	–	1
Kertapati	–	2
Talang Ginting	1	1
Tanjung Karet	–	4
Dusun Curup	2	2
Penyangkak	1	4
Air Besi	5	NA

Catatan/Note: ...

Sumber/Source: Desa- Desa di Kecamatan Air Besi

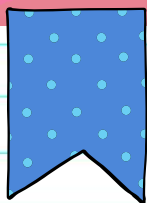
Tabel
Table 6.3.2

**Kekuatan Sinyal Telepon Seluler dan Jenis Sinyal Internet
Telepon Seluler Menurut Desa/Kelurahan di Kecamatan
Air Besi, 2023**
*The Strenght of Cellular Phone Signal by Villages/Kelurahan
in Air Besi District, 2023*

Desa/Kelurahan Village/Kelurahan	Kekuatan Sinyal Telepon Seluler The Strenght of Cellular Phone Signal	Jenis Sinyal Internet Telepon Seluler Type of Cellular Phone Signal
(1)	(2)	(3)
Kota Agung	Sinyal kuat	5G / 4G / LTE
Talang Lembak	Sinyal lemah	2,5 G / E / GPRS
Talang Renah	Sinyal lemah	3G / H / H+ / EVDO
Sungai Pura	Sinyal kuat	5G / 4G / LTE
Tanjung Genting	Sinyal lemah	2,5 G / E / GPRS
Lubuk Balam	Sinyal kuat	3G / H / H+ / EVDO
Datar Macang	Sinyal kuat	3G / H / H+ / EVDO
Genting Perangkap	Sinyal sangat kuat	5G / 4G / LTE
Talang Baru Ginting	Sinyal lemah	3G / H / H+ / EVDO
Talang Pungguk	Sinyal lemah	3G / H / H+ / EVDO
Kertapati	Sinyal lemah	3G / H / H+ / EVDO
Talang Ginting	Sinyal kuat	5G / 4G / LTE
Tanjung Karet	Sinyal kuat	5G / 4G / LTE
Dusun Curup	Sinyal sangat kuat	5G / 4G / LTE
Penyangkak	Sinyal kuat	5G / 4G / LTE
Air Besi	NA	NA

Catatan/Note: ...

Sumber/Source: Desa-Desa di Kecamatan Air Besi



BAB VII

PERBANKAN, KOPERASI DAN PERDAGANGAN

01 Bank

Kecamatan Air Besi belum memiliki Bank yang beroperasi



Koperasi 02

Kecamatan Air Besi belum memiliki koperasi yang beroperasi



03 Pasar

Kecamatan Air Besi memiliki satu pasar semi permanen, dan satu pasar tanpa bangunan

PENJELASAN TEKNIS

1. Bank Umum adalah bank yang dapat memberikan jasa dalam proses pembayaran. Usaha dari bank umum adalah menghimpun dana masyarakat dalam bentuk giro, deposito berjangka, sertifikat deposito dan tabungan serta menyalurkan kredit. Bank umum mencakup bank umum pemerintah maupun swasta.
2. Bank Perkreditan Rakyat (BPR) adalah bank yang menerima simpanan dalam bentuk deposito berjangka, tabungan, atau bentuk lain yang disamakan dengan itu, menyalurkan dana dalam bentuk kredit kepada masyarakat yang membutuhkan. BPR dapat menempatkan dananya dalam bentuk Sertifikat BI (SBI), deposito berjangka, atau tabungan pada bank lain.
3. Koperasi Unit Desa (KUD) adalah suatu organisasi ekonomi yang bersifat sosial merupakan wadah bagi pengembangan berbagai kegiatan ekonomi masyarakat perdesaan yang diselenggarakan oleh dan untuk masyarakat itu sendiri.
4. Koperasi Industri Kecil dan Kerajinan Rakyat (Kopinkra) merupakan koperasi yang beranggotakan industri-industri kecil dan kerajinan rakyat yang

TECHNICAL NOTES

1. *Commercial Banks are banks that can provide services in the payment process. The business of commercial banks is to collect public funds in the form of demand deposits, time deposits, certificates of deposit and savings and to channel credit. Commercial banks include government and private commercial banks.*
2. *Bank Perkreditan Rakyat (BPR) are banks that accept deposits in the form of time deposits, savings accounts, or other equivalent forms, channeling funds in the form of credit to people in need. BPRs can place their funds in the form of BI Certificates (SBI), time deposits, or savings accounts with other banks.*
3. *Koperasi Unit Desa (KUD) is an economic organization that is social in nature as a forum for the development of various economic activities of rural communities organized by and for the community itself.*
4. *Koperasi Industri Kecil dan Kerajinan Rakyat (Kopinkra) is a cooperative consisting of small industries and people's handicrafts in the village/kelurahan area.*

ada di wilayah desa/kelurahan.

- | | |
|---|---|
| <p>5. Koperasi Simpan Pinjam (Kospin) adalah koperasi yang bergerak di bidang simpanan dan pinjaman.</p> | <p>5. <i>Savings and Loans Cooperative (Kospin) is a cooperative that is engaged in savings and loans.</i></p> |
| <p>6. Koperasi lainnya, seperti koperasi serbaguna dan koperasi konsumsi.</p> | <p>6. <i>Other cooperatives, such as multipurpose cooperatives and consumption cooperatives.</i></p> |
| <p>7. Kelompok pertokoan adalah sejumlah toko yang terdiri dari minimal 10 toko dan mengelompok dalam satu lokasi. Dalam satu kelompok pertokoan, jumlah bangunan fisiknya dapat lebih dari satu.</p> | <p>7. <i>A shopping group is a number of stores consisting of a minimum of 10 stores and clustered in one location. In one shopping group, the number of physical buildings can be more than one.</i></p> |
| <p>8. Pasar adalah tempat pertemuan antara penjual dan pembeli barang dan jasa. Pasar dapat menggunakan bangunan yang bersifat permanen atau semi permanen ataupun tanpa bangunan. Barang yang diperjualbelikan di dalam pasar dapat terdiri dari banyak komoditas (campuran) ataupun secara khusus suatu komoditas tertentu.</p> | <p>8. <i>The market is a meeting place between sellers and buyers of goods and services. Markets can use buildings that are permanent or semi-permanent or without buildings. Goods traded in the market can consist of many commodities (mixture) or specifically a particular commodity</i></p> |

ULASAN

Infrastruktur lembaga keuangan untuk menunjang perekonomian di wilayah Kecamatan Air Besi belum Baik Tdak Terdapat bank ataupun koperasi yang beroperasi di kecamatan Alr BEsi.

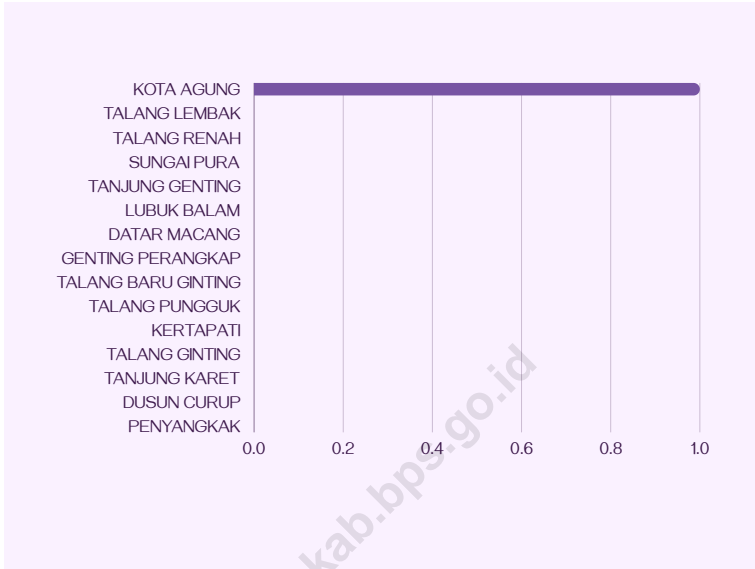
Untuk sarana prasarana pasar dan pusat aktivitas perdagangan lainnya telah tersedia sebagai tempat masyarakat untuk melakukan transaksi barang dan jasa adapun infrastruktur yang tersedia antara lain pasar dengan bangunan semi permanen sebanyak satu pasar, dan pasar tanpa bangunan sebanyak satu

DESCRIPTION

The infrastructure of financial institutions to support the economy in the Air Besi Subdistrict is not good. There no banks or cooperative operating in this area.

For market infrastructure facilities and other trading activity centers are available as a place for the community to carry out transactions of goods and services. The available infrastructure includes markets with semi-permanent buildings as many as one market, and Market without permanent building is ones.

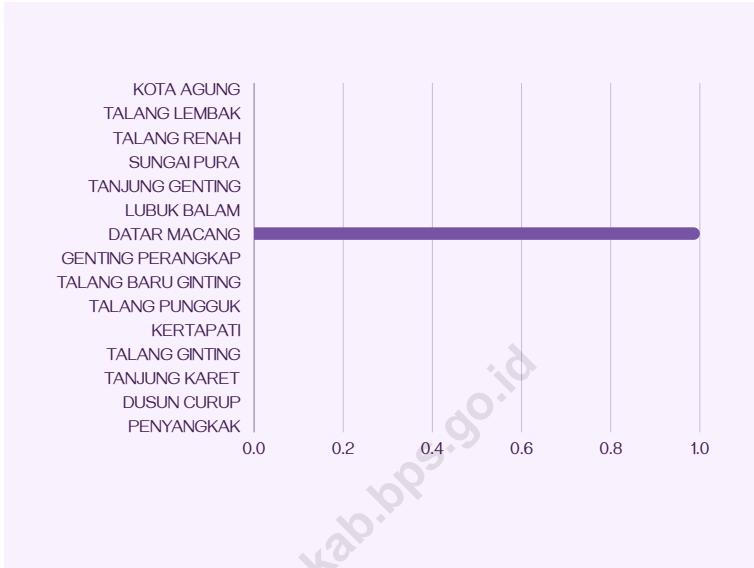
<https://bengkuluutarakab.bengkuluprov.go.id/>



Sumber/Source : Desa Desa di Kecamatan Air Besi

Gambar 7.1
Figures

Banyaknya Pasar Semi Permanen Menurut Desa/ Kelurahan dan Jenis Sarana Perdagangan di Kecamatan Air Besi, 2023
Number of Market in Semi Permanent Building by Villages/ Kelurahan and Type of Trade Facilities in Air Besi District, 2023



Sumber/Source : Desa Desa di Kecamatan Air Besi

Gambar 7.1
Figures

**Banyaknya Pasar Tanpa Bangunan Menurut Desa/
Kelurahan dan Jenis Sarana Perdagangan di Kecamatan
Air Besi, 2023**
*Number of Market without Building by Villages/Kelurahan
and Type of Trade Facilities in Air Besi District, 2023*

Tabel 7.1
Table

Banyaknya Sarana Lembaga Keuangan Bank Menurut Desa/Kelurahan dan Jenis Bank di Kecamatan Air Besi, 2023
Number of Bank by Villages/Kelurahan and Type of Bank in Air Besi District, 2023

Desa/Kelurahan Village/Kelurahan	Bank Umum Pemerintah Government Bank	Bank Umum Swasta Private Bank	Bank Perkreditan Rakyat (BPR) Rural Bank
(1)	(2)	(3)	(4)
Kota Agung	–	–	–
Talang Lembak	–	–	–
Talang Renah	–	–	–
Sungai Pura	–	–	–
Tanjung Genting	–	–	–
Lubuk Balam	–	–	–
Datar Macang	–	–	–
Genting Perangkap	–	–	–
Talang Baru Ginting	–	–	–
Talang Pungguk	–	–	–
Kertapati	–	–	–
Talang Ginting	–	–	–
Tanjung Karet	–	–	–
Dusun Curup	–	–	–
Penyangkak	–	–	–
Air Besi	–	–	–

Catatan/Note: "

Sumber/Source: Desa-Desa di Kecamatan Air Besi

Tabel 7.2
Table

**Banyaknya Koperasi Aktif Menurut Menurut Desa/
Kelurahan dan Jenis Koperasi di Kecamatan Air Besi, 2023**
**Number of Cooperative by Villages/Kelurahan and Type of
Cooperative in Air Besi District, 2023**

Desa/Kelurahan <i>Village/Kelurahan</i>	Koperasi Unit Desa (KUD) <i>Village Cooperative Unit</i>	Koperasi Industri Kecil dan Kerajinan Rakyat (Kopinkra) <i>Small Industry and Citizen Handicraft Cooperative</i>
(1)	(2)	(3)
Kota Agung	–	–
Talang Lembak	–	–
Talang Renah	–	–
Sungai Pura	–	–
Tanjung Genting	–	–
Lubuk Balam	–	–
Datar Macang	–	–
Genting Perangkap	–	–
Talang Baru Ginting	–	–
Talang Pungguk	–	–
Kertapati	–	–
Talang Ginting	–	–
Tanjung Karet	–	–
Dusun Curup	–	–
Penyangkak	–	–
Air Besi	–	–

Lanjutan Tabel/*Continued Table 7.2*

Desa/Kelurahan Village/Kelurahan	Koperasi Simpan Pinjam (Kospin) Savings and Loan Cooperative	Koperasi Lainnya Other Cooperative
(1)	(4)	(5)
Kota Agung	–	–
Talang Lembak	–	–
Talang Renah	–	–
Sungai Pura	–	–
Tanjung Genting	–	–
Lubuk Balam	–	–
Datar Macang	–	–
Genting Perangkap	–	–
Talang Baru Ginting	–	–
Talang Pungguk	–	–
Kertapati	–	–
Talang Ginting	–	–
Tanjung Karet	–	–
Dusun Curup	–	–
Penyangkak	–	–
Air Besi	–	–

Catatan/*Note:* “Sumber/*Source:* Desa- Desa di Kecamatan Air Besi

Tabel 7.3
Table

Banyaknya Sarana Perdagangan Menurut Desa/Kelurahan dan Jenis Sarana Perdagangan di Kecamatan Air Besi, 2023

Number of Trade Facilities by Villages/Kelurahan and Type of Trade Facilities in Air Besi District, 2023

Desa/Kelurahan Village/Kelurahan	Kelompok Pertokoan Shopping Complexs	Pasar dengan Bangunan Permanen Markets in Permanent Building	Pasar dengan Bangunan Semi Permanen Market in Semi Permanent Building
(1)	(2)	(3)	(4)
Kota Agung	–	–	1
Talang Lembak	–	–	–
Talang Renah	–	–	–
Sungai Pura	–	–	–
Tanjung Genting	–	–	–
Lubuk Balam	–	–	–
Datar Macang	–	–	–
Genting Perangkap	–	–	–
Talang Baru Ginting	–	–	–
Talang Pungguk	–	–	–
Kertapati	–	–	–
Talang Ginting	–	–	–
Tanjung Karet	–	–	–
Dusun Curup	–	–	–
Penyangkak	–	–	–
Air Besi	–	–	–

Lanjutan Tabel/*Continued Table 7.3*

Desa/Kelurahan Village/Kelurahan	Pasar tanpa Bangunan Market without Permanent Building	Mini Market/ Swalayan/ Supermarket Mini Market/Swalayan/ Supermarket	Restoran/ Rumah Makan Restaurant/ Food Stall
(1)	(5)	(6)	(7)
Kota Agung	1	–	–
Talang Lembak	–	–	–
Talang Renah	–	–	–
Sungai Pura	–	–	–
Tanjung Genting	–	–	–
Lubuk Balam	–	–	–
Datar Macang	–	–	–
Genting Perangkap	–	–	–
Talang Baru Ginting	–	–	–
Talang Pungguk	–	–	–
Kertapati	–	–	–
Talang Ginting	–	–	–
Tanjung Karet	–	–	–
Dusun Curup	–	–	–
Penyangkak	–	–	–
Air Besi	1	–	–

Catatan/*Note*: ...Sumber/*Source*: ...

DAFTAR PUSTAKA/BIBLIOGRAPHY

Direktorat Jenderal Hortikultura & Badan Pusat Statistik. 2022. *Pedoman Statistik Pertanian Hortikultura (SPH)*. Jakarta: Kementerian Pertanian.

Direktorat Statistik Ketahanan Sosial. 2021. *Buku 3: Konsep dan Definisi Podes 2021*. Jakarta: Badan Pusat Statistik.

.....

.....

<https://bengkuluutarakab.bps.go.id>

ST 2023
SENSUS PERTANIAN

BerAKHLAK
Berorientasi Pelayanan, Kompeten, Integritas, Adaptif, Kolaboratif

**#bangga
melayani
bangsa**

DATA

MENCERDASKAN BANGSA

— *Enlighten The Nation* —

<https://bengkuluutarakab.bps.go.id>



**BADAN PUSAT STATISTIK
KABUPATEN BENGKULU UTARA
BPS-STATISTICS BENGKULU UTARA REGENCY**

Jl. Prof M Yamin, SH, Kota Arga Makmur, Bengkulu Utara
Telp: (0737) 521016, Fax: (0736) 521016
Homepage: <https://bengkuluutarakab.bps.go.id>
Email: bps1703@bps.go.id

ISSN 2623-1301



9 772623 130006