

STATISTIK DAERAH KECAMATAN BEKASI UTARA 2014



BADAN PUSAT STATISTIK KOTA BEKASI

**STATISTIK DAERAH
KECAMATAN BEKASI UTARA
2014**

<https://bekasikota.bekasiprov.go.id>

STATISTIK DAERAH KECAMATAN BEKASI UTARA 2014

No. Katalog : 1101002.3275.070

No. Publikasi: 32750.1423

Ukuran Buku: 17,6 cm x 25 cm

Jumlah Halaman : 19 halaman

Naskah:

Koordinator Statistik Kecamatan Bekasi Utara

Gambar Kulit:

Seksi Neraca Wilayah dan Analisis Statistik

Diterbitkan Oleh:

Badan Pusat Statistik Kota Bekasi

Dicetak Oleh :

Boleh dikutip dengan menyebut sumbernya



Kata Pengantar



Publikasi **Statistik Daerah Kecamatan Bekasi Utara 2014** diterbitkan oleh Badan Pusat Statistik Kota Bekasi yang berisi berbagai data dan informasi terpilih seputar Kecamatan Bekasi Utara. Publikasi ini memberikan gambaran umum dari informasi terpilih yang dianalisis secara sederhana untuk membantu pengguna data memahami perkembangan pembangunan serta potensi yang ada di Kecamatan Bekasi Utara.

Publikasi **Statistik Daerah Kecamatan Bekasi Utara 2014** diterbitkan untuk melengkapi publikasi-publikasi statistik yang sudah terbit secara rutin setiap tahun. Berbeda dengan publikasi-publikasi yang sudah ada, publikasi ini lebih menekankan pada analisis.

Materi yang disajikan dalam **Statistik Daerah Kecamatan Bekasi Utara 2014** memuat berbagai informasi atau indikator terpilih yang terkait dengan pembangunan di berbagai sektor di Kecamatan Bekasi Utara. Diharapkan publikasi ini dapat menjadi bahan rujukan/kajian dalam perencanaan dan evaluasi kegiatan pembangunan.

Kritik dan saran konstruktif dari berbagai pihak sangat kami harapkan untuk penyempurnaan penerbitan mendatang. Semoga publikasi ini mampu memenuhi tuntutan kebutuhan data statistik, baik oleh instansi/dinas pemerintah, swasta, kalangan akademisi maupun masyarakat luas.

Bekasi, Oktober 2014
Kepala BPS Kota Bekasi,

Slamet Waluyo, S.Si



Daftar Isi

Kata Pengantar	iii
Daftar Isi	iv
Daftar Tabel	v
Daftar Gambar dan Grafik	vi
Geografi dan Iklim	1
Pemerintahan	2
Penduduk	3
Pendidikan	4
Kesehatan	5
Pertanian	6
Industri Pengolahan	7
Hotel dan Restoran	8
Perdagangan	9
Sosial	10
PDRB	11



Daftar Tabel

Tabel 1.	Letak Geografis Kelurahan-kelurahan di Bekasi Utara	1
Tabel 2.	Jumlah RT dan RW di Kecamatan Bekasi Utara 2013	2
Tabel 3.	Jumlah Penduduk Kecamatan Bekasi Utara 2013	3
Tabel 4.	Jumlah Sekolah Menurut Jenjang Pendidikan di Kecamatan Bekasi Utara 2013	4
Tabel 5.	Jumlah Fasilitas Kesehatan di Kecamatan Bekasi Utara Tahun 2013	5
Tabel 6.	Jumlah Perusahaan dan Tenaga Kerja Industri Besar Sedang Menurut Jenis Industri di Kec. Bekasi Utara 2013	7
Tabel 7.	Jumlah hotel dan restoran di Kecamatan Bekasi Utara	8
Tabel 8.	Jumlah Minimarket dan Toko di Kecamatan Bekasi Utara	9
Tabel 9.	PDRB Kecamatan Bekasi Utara Atas Dasar Harga Berlaku Dan Konstan Tahun 2013	11



Daftar Grafik

Grafik 1.	Jarak dari kantor lurah ke kantor camat dan walikota	2
Grafik 2.	Piramida Penduduk Kecamatan Bekasi Utara 2013	3
Grafik 3.	Jumlah Lembaga Pendidikan Keterampilan di Kec. Bekasi Utara	4
Grafik 4.	Fasilitas Kesehatan di Kec. Bekasi Utara 2013	5
Grafik 5.	Jumlah Posyandu di Kec. Bekasi Utara 2013	5
Grafik 6.	Populasi Ternak di Kec. Bekasi Utara 2013 (ekor)	6
Grafik 7.	Luas Panen Padi Palawija di Kec. Bekasi Utara 2013 (Ha)	6
Grafik 8.	Persentase Industri Besar Sedang di Kec. Bekasi Utara 2013	7
Grafik 9.	Persentase Ijin Pemanfaatan Lahan di Kec. Bekasi Utara tahun 2013	9
Grafik 10.	Data Tahapan Keluarga Kec. Bekasi Utara 2013	10
Grafik 11.	Status Gizi Balita di Bekasi Utara 2013	10
Grafik 12.	Distribusi Persentase PDRB Kec. Bekasi Utara Tahun 2013	11

GEOGRAFI DAN TOPOGRAFI

1

Kecamatan Bekasi Utara memiliki kemiringan kurang dari 15° dan ketinggian 19 meter di atas permukaan laut

Kecamatan Bekasi Utara berada ada koordinat $106,01^{\circ}$ - $107,83^{\circ}$ Bujur Timur dan $6,21^{\circ}$ - $6,60^{\circ}$ Lintang Selatan. Berada pada ketinggian sekitar 19 meter dari permukaan laut dengan kemiringan lahan kurang dari 15° .

Luas Kecamatan Bekasi Utara 1.988 Ha, terbagi atas 6 kelurahan, yaitu Kelurahan Harapan Jaya, Kaliabang Tengah, Perwira, Harapan Baru, Teluk Pucung, Marga Mulya.

Wilayah terluas adalah Kelurahan Harapanjaya, dan wilayah paling kecil adalah Kelurahan Perwira. Kecamatan Bekasi Utara merupakan kecamatan dengan jumlah kelurahan terbanyak di Kota Bekasi.

Kecamatan Bekasi Utara berbatasan dengan Kabupaten Bekasi di utara dan timur, Kec. Bekasi Timur di selatan dan Kec. Medansatria di sebelah barat.

Tabel 1. Letak Geografis Kelurahan-kelurahan di Bekasi Utara

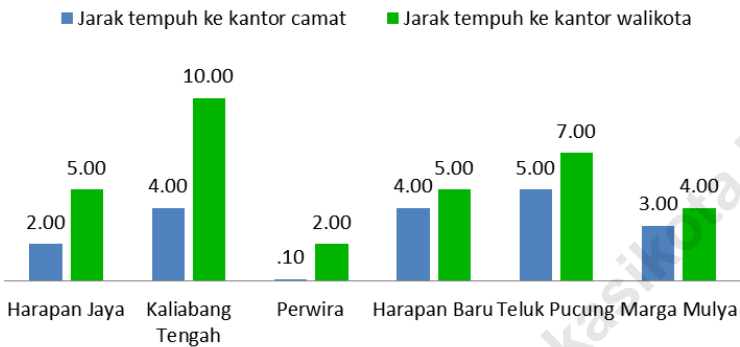
Desa	Luas (Ha)	Koordinat Kantor kelurahan		Ketinggian dari permukaan laut	Kemiringan Lahan
		Bujur	Lintang		
(1)	(2)	(3)	(4)	(5)	(6)
Harapan Jaya	490,075	107.83	-6.43	19	$< 15^{\circ}$
Kaliabang Tengah	397,785	106.01	-6.45	19	$< 15^{\circ}$
Perwira	225,972	107.11	-6.51	19	$< 15^{\circ}$
Harapan Baru	247,712	107.10	-6.42	19	$< 15^{\circ}$
Teluk Pucung	366,550	107.06	-6.60	19	$< 15^{\circ}$
Marga Mulya	259,910	106.14	-6.21	19	$< 15^{\circ}$

Sumber : Podes Tahun 2013

2

Jarak dari kantor lurah ke kantor camat di setiap kelurahan tidak begitu jauh.

Grafik 1. Jarak dari kantor lurah ke kantor camat dan walikota



Sumber ; Laporan Tahunan Kelurahan

Tabel 2. Jumlah RT dan RW di Kecamatan Bekasi Utara 2013

Kelurahan	RT	RW
(1)	(2)	(3)
Harapan Jaya	262	30
Kaliabang Tengah	276	30
Perwira	110	18
Harapan Bbarau	113	18
Teluk Pucung	264	36
Margamulya	66	11
JUMLAH	1,091	143

Sumber: Laporan Tahunan Kelurahan

Dalam rangka koordinasi antar wilayah, baik jarak antara kantor lurah ke kantor kecamatan maupun jarak dari kantor lurah ke kantor walikota akan berpengaruh terhadap efisiensi waktu. Jarak antara kantor lurah ke kantor kecamatan terjauh berasal dari Kelurahan Teluk Pucung sejauh 5.0 km. Sedangkan jarak antara kantor lurah ke kantor walikota terjauh berasal dari Kelurahan Kaliabang Tengah sejauh 10 km. Jarak terdekat dari kantor kelurahan ke kantor kecamatan berasal dari Kelurahan Perwira, sedangkan jarak terdekat dari kantor kelurahan ke kantor walikota berasal dari Kelurahan Margamulya.

Jumlah RT di Bekasi Utara tahun 2013 adalah 1091 dan jumlah RW sebanyak 143. Wilayah dengan Jumlah RT terbanyak adalah Kelurahan Kaliabang Tengah.

PENDUDUK

3

Kecamatan Bekasi Utara penduduknya banyak yang berdomisili di kelurahan Kaliabang Tengah

Kecamatan bekasi utara merupakan kecamatan dengan populasi terbesar di Kota Bekasi. Berdasarkan Proyeksi penduduk 2013, tercatat jumlah penduduk Kec. Bekasi Utara adalah 343,866 jiwa yang terdiri dari 174,268 laki-laki dan 169,598 perempuan.

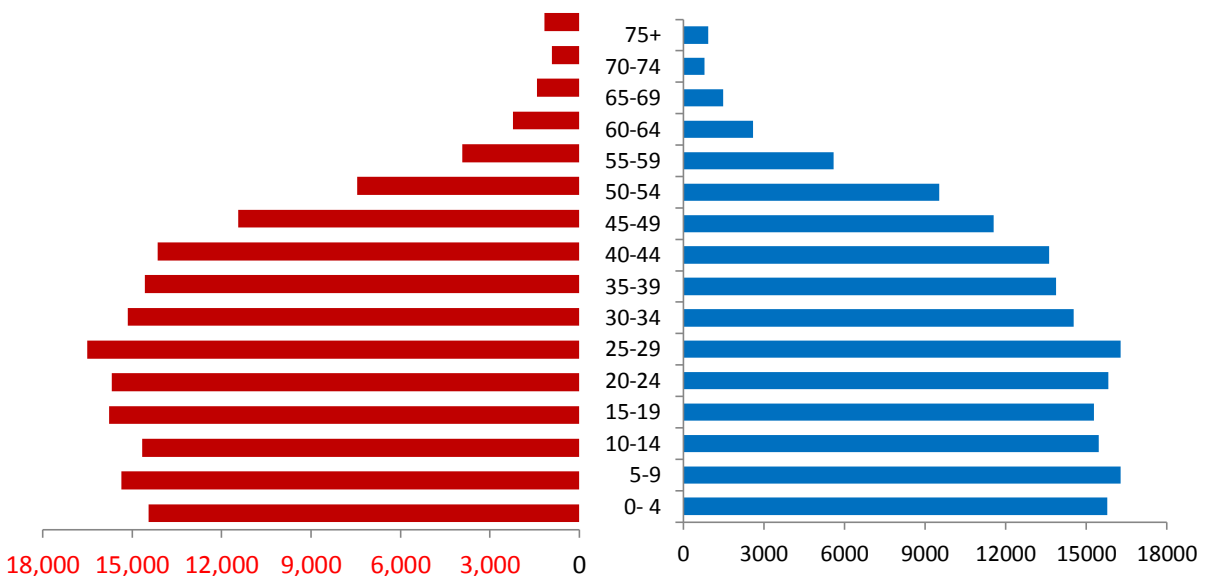
Penduduk di Kecamatan Bekasi Utara didominasi oleh kelompok umur usia muda dan balita.

Tabel 3. Jumlah Penduduk Kecamatan Bekasi Utara 2013

Kelurahan	Laki-laki	Perempuan	Jumlah
(1)	(2)	(3)	(4)
Harapan Jaya	43,486	42,849	86,335
Kaliabang Tengah	50,100	47,855	97,955
Perwira	19,004	18,253	37,257
Harapan Baru	16,027	16,516	32,543
Teluk Pucung	33,468	32,413	65,881
Marga Mulya	12,183	11,712	23,895
JUMLAH	174,268	169,598	343,866

Sumber : BPS, Kota Bekasi

Grafik 2. Piramida Penduduk Kecamatan Bekasi Utara 2013



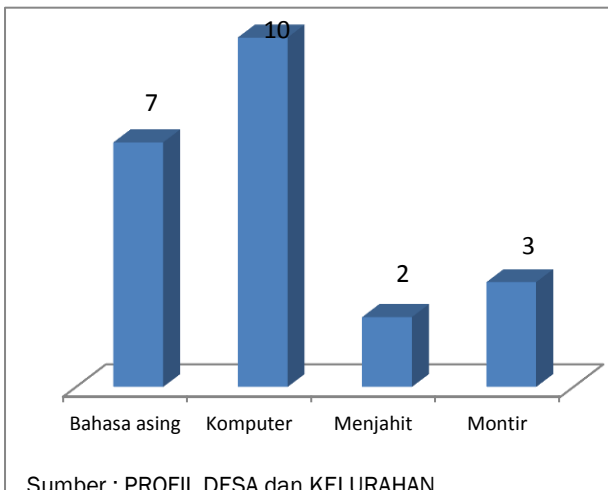
Terdapat 10 jumlah lembaga pendidikan keterampilan Komputer di Bekasi Utara.

Tabel 4. Jumlah Sekolah Menurut Jenjang Pendidikan di Kecamatan Bekasi Utara 2013

Kelurahan	SD	SMP	SMA	SMK
(1)	(2)	(3)	(4)	(6)
Harapan Jaya	26	9	5	1
Kaliabang Tengah	30	12	9	1
Perwira	16	4	5	2
Harapan Baru	7	2	1	1
Teluk Pucung	19	6	7	2
Marga Mulya	13	0	2	1
JUMLAH	111	33	29	8

Sumber: Laporan Tahunan Kelurahan

Grafik 3. Jumlah Lembaga Pendidikan Keterampilan di Kecamatan Bekasi Utara Tahun 2013



Fasilitas pendidikan di Bekasi Utara termasuk yang baik di kota Bekasi. Berdasarkan data profil kelurahan, tercatat TK sampai dengan SMU dan SMK terdapat di wilayah ini. Keberadaan fasilitas pendidikan formal juga terdapat di setiap kelurahan.

Untuk mengimbangi pendidikan formal, terdapat pendidikan ketrampilan. Jenis pendidikan ketrampilan yang terdapat di Kecamatan Bekasi Utara antara lain bahasa asing, komputer, menjahi. Fasilitas lembaga pendidikan ketrampilan ini tersedia hampir di semua kelurahan. Jenis lembaga ketrampilan yang paling banyak terdapat di Kecamatan Bekasi Utara adalah Komputer kemudian Bahasa asing

Fasilitas kesehatan didominasi tempat praktek dokter.

Fasilitas kesehatan yang berada di Kecamatan Bekasi Utara didominasi oleh tempat praktek bidan dan praktek dokter. Tercatat jumlah praktek Dokter hingga tahun 2013 ada 60 buah, sedangkan praktek Bidan ada 60 buah. Keberadaan rumah sakit, poliklinik, dan puskesmas juga melengkapi fasilitas kesehatan yang berada di Kecamatan Bekasi Utara.

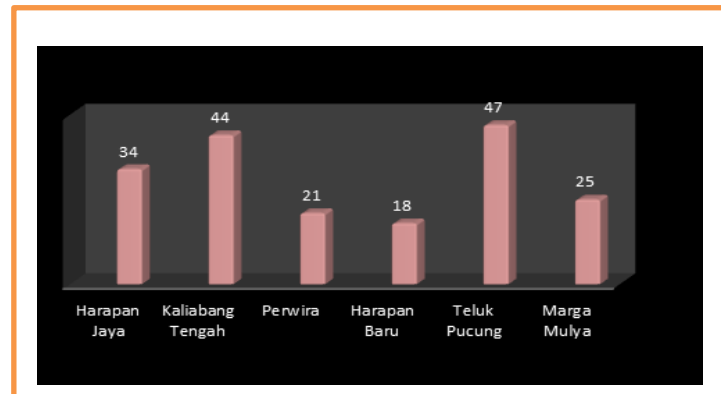
Fasilitas kesehatan di Bekasi Utara juga didukung oleh keberadaan posyandu. Jumlah posyandu yang terdapat di Kecamatan Bekasi utara ada 189 buah yang tersebar di seluruh kelurahan di Kecamatan Bekasi Utara. Kelurahan Teluk Pucung memiliki jumlah posyandu paling banyak yaitu 47 buah, sedangkan Kelurahan Harapan Baru memiliki jumlah posyandu yang paling sedikit.

Tabel 5. Jumlah Fasilitas Kesehatan di Kec. Bekasi Utara Tahun 2013

Kelurahan	RS	Poloklinik	Puskesmas	Praktek Dokter
(1)	(2)	(3)	(4)	(6)
Harapan Jaya	2	4	1	19
Kaliabang Tengah	0	1	1	4
Perwira	0	1	0	3
Harapan Baru	1	1	0	5
Teluk Pucung	0	4	1	23
Marga Mulya	0	8	1	6
JUMLAH	3	19	4	60

Sumber : Kecamatan Bekasi Utara

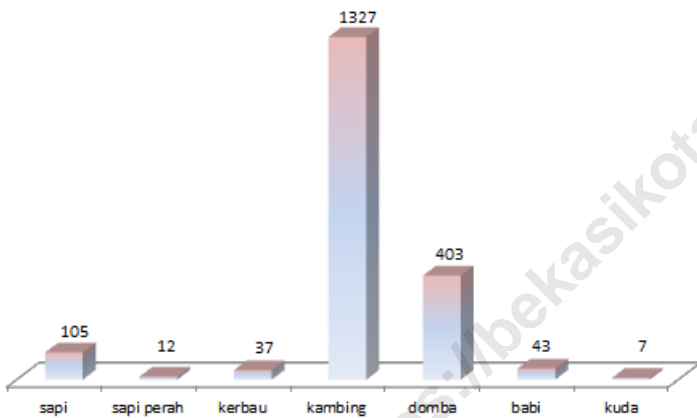
Grafik 5. Jumlah Posyandu di Kecamatan Bekasi Utara Tahun 2013



Sumber : Kota Bekasi Dalam Angka 2013

Populasi ternak di Kecamatan Bekasi Utara didominasi oleh ternak domba dan kambing.

Grafik 6. Jumlah Populasi Ternak di Kec. Bekasi Utara Tahun 2013

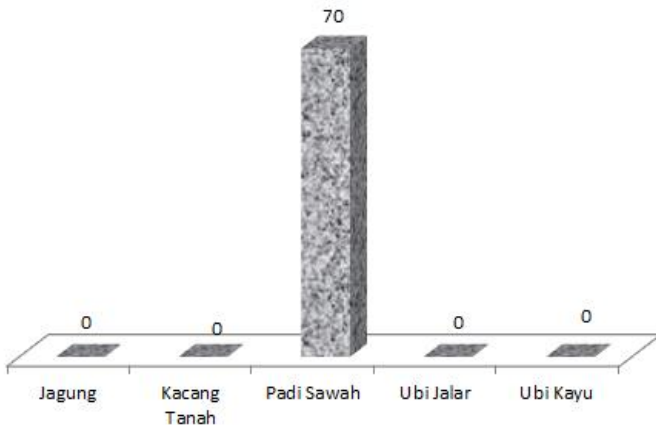


Sumber : Kota Bekasi Dalam Angka 2014

Di Bekasi Utara masih terdapat hewan ternak seperti sapi, kerbau, kambing dan domba. Jenis hewan ternak yang paling banyak berada di Kecamatan Bekasi Utara adalah kambing.

Selama tahun 2013 lahan pertanian di wilayah kecamatan Bekasi Utara banyak yang beralih fungsi menjadi perumahan sehingga luas lahan di tahun ini banyak berkurang. Pada tahun 2013 padi palawija yang berproduksi di Kecamatan Bekasi Utara hanya jenis padi sawah dengan luas pane sebesar 70 Ha. Sedangkan di Tahun 2012 komoditas yang masih memiliki luas panen yaitu padi sawah, jagung, dan ubi kayu.

Grafik 7. Luas Panen Padi Palawija di Kecamatan Bekasi Utara 2013 (Ha)



Sumber : SIMTP 2012

INDUSTRI PENGOLAHAN

7

Kecamatan Bekasi Utara memiliki 30 buah industri besar sedang.

Menurut direktori industri BPS, terdapat 9 Buah Industri Besar Sedang (IBS) di Kecamatan Bekasi Utara. Jenis industri besar sedang yang terdapat di Bekasi Utara adalah industri makanan, minuman dan tembakau; industri tekstil, brg. kulit & alas kaki; industri pupuk, kimia & brg. dari karet; industri semen & brg. galian bukan logam; industri logam dasar besi dan baja; industri alat

Angkutan, mesin & peralatannya; industri furniture dan industri barang lainnya. Total industry tersebut dapat menyerap tenaga kerja sebanyak 6.169 orang. Industri yang terbanyak menyerap tenaga kerja adalah industri pupuk, kimia dan barang dari karet. Sedangkan industri yang paling sedikit menyerap tenaga kerja adalah industri barang lainnya.

Tabel 6. Jumlah Perusahaan dan Tenaga Kerja Industri Besar Sedang Menurut Jenis Industri di Kec. Bekasi Utara 2013

Bekasi Utara	Perusahaan	Tenaga kerja
(1)	(2)	(3)
Makanan, Minuman dan Tembakau	5	538
Tekstil, Brg. Kulit & Alas kaki	5	1,476
Kertas dan Barang Cetak	2	598
Pupuk, Kimia & Brg. dari Karet	4	1.785
Semen & Brg. Galian bukan logam	1	184
Logam Dasar Besi & Baja	7	1.279
Alat Angk., Mesin & Peralatannya	1	172
Furniture	1	104
Barang lainnya	1	63
JUMLAH	27	6.169

Sumber : BPS Kota Bekasi

Tabel 7. Jumlah Hotel Dan Restoran di Kecamatan Bekasi Utara 2013

Kelurahan	Warung/ kedai makanan minuman	Restoran/ rumah makan
(1)	(2)	(3)
Harapan Jaya	81	3
Kaliabang Tengah	153	2
Perwira	26	5
Harapan Baru	46	1
Teluk Pucung	58	5
Marga Mulya	42	2
JUMLAH	406	18

Sumber : Monografi Kelurahan

Kecamatan Bekasi Utara yang memiliki letak yang strategis karena berada di tengah Kota Bekasi juga didukung oleh keberadaan fasilitas akomodasi dan konsumsi.

Menurut data Podes, sedikitnya terdapat 406 warung/kedai makanan minuman yang tersebar di wilayah Bekasi Utara.

Untuk fasilitas akomodasi seperti hotel dan penginapan, tidak ditemui di Kecamatan Bekasi Utara. Hal ini disebabkan wilayah Bekasi Utara bukanlah pusat bisnis. Namun demikian, tidak menutup kemungkinan jika dikemudian hari akan dibangun fasilitas akomodasi.

Terdapat 57 minimarket di Kecamatan Bekasi Utara.

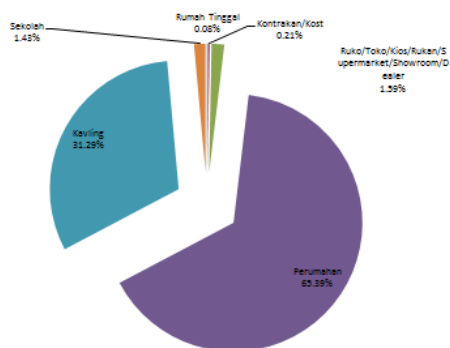
Kecamatan Bekasi Utara yang merupakan tempat yang potensial untuk melakukan perdagangan. Keberadaan minimarket dan toko juga turut mendukung suburnya perekonomian Kecamatan Bekasi Utara Laporan Tahunan Kelurahan mencatat, setidaknya ada 57 minimarket dan 1.369 toko/warung kelontong di Bekasi Utara yang tersebar di setiap kelurahan. Kelurahan Kaliabang Tengah merupakan wilayah yang paling banyak terdapat minimarket dan toko/warung kelontong.

Ijin yang dikeluarkan di tahun 2013 untuk pendirian ruko/rukan tidak terlalu banyak hanya sekitar 1,59% dari total ijin yang dikeluarkan. Hal ini dikarenakan pada tahun 2013 pembangunan yang banyak dilakukan di kecamatan Bekasi Utara adalah pembangunan perumahan.

Tabel 8. Jumlah Minimarket dan Toko di Kecamatan Bekasi Utara 2013

Kelurahan	Minimarket	Toko/warung kelontong
(1)	(2)	(3)
Harapan Jaya	14	274
Kaliabang Tengah	19	392
Perwira	5	102
Harapan Baru	4	196
Teluk Pucung	11	247
Marga Mulya	4	158
JUMLAH	57	1369

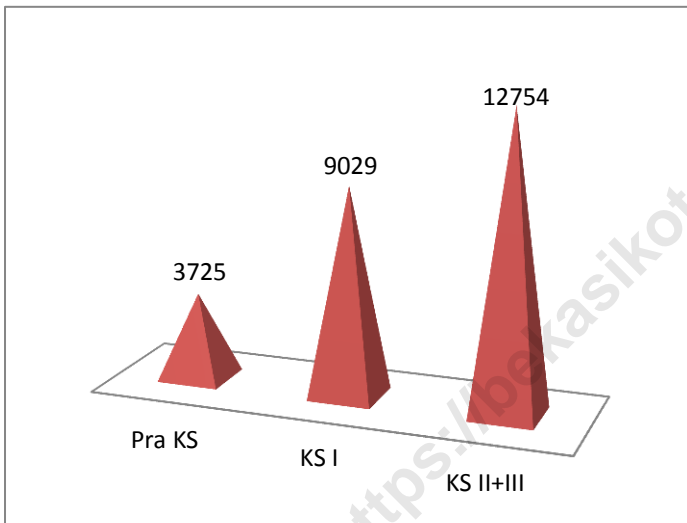
Grafik 9. Banyaknya Ijin Pemanfaatan Lahan di Kecamatan Bekasi Utara Tahun 2013



Sumber : Kota Bekasi Dalam Angka 2013

83,90% balita yang berada di Kec. Bekasi Utara memiliki status gizi baik

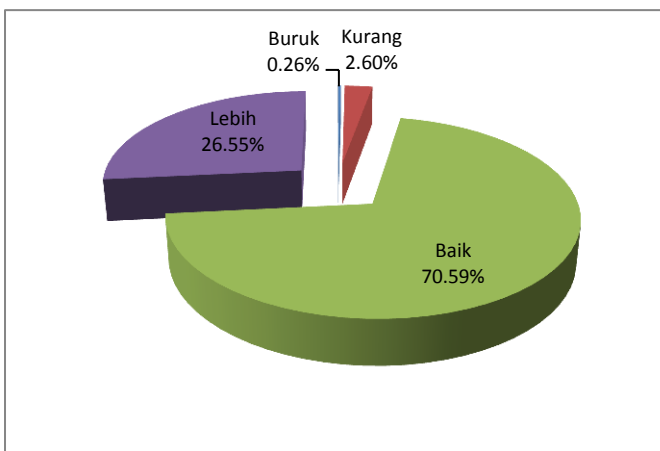
Grafik 10. Data Tahapan Keluarga Kecamatan Bekasi Utara 2012



Karakteristik keluarga di Kecamatan Bekasi Utara adalah banyak yang termasuk dalam kategori tahapan Keluarga Sejahtera II, dimana salah satu anggota keluarganya yang berumur 15 tahun ke atas sudah memiliki penghasilan tetap. Sementara, jumlah keluarga yang berada pada tahap Pra KS ada sebanyak 3.725 keluarga.

Berdasarkan status gizi balita, 70,59% balita di Kecamatan Bekasi Utara berada dalam kondisi baik, 26,55% lebih, 2,6% kurang dan 0,26% dalam kondisi gizi yang buruk. Angka ini menunjukkan bahwa status gizi balita di Kecamatan Bekasi Utara sangat bagus karena balita yang bertstatus gizi buruk sangat kecil, sedangkan balita yang bertstatus gizi baik cukup besar.

Grafik 11. Status Gizi Balita di Bekasi Utara 2013



Sumber : Kota Bekasi Dalam Angka 2013

Sektor industri pengolahan memberikan kontribusi terbesar terhadap pembentukan PDRB Kec. Bekasi Utara yaitu 49%.

Tabel 9. PDRB Kecamatan Bekasi Utara Atas Dasar Harga Berlaku Dan Konstan Tahun 2013

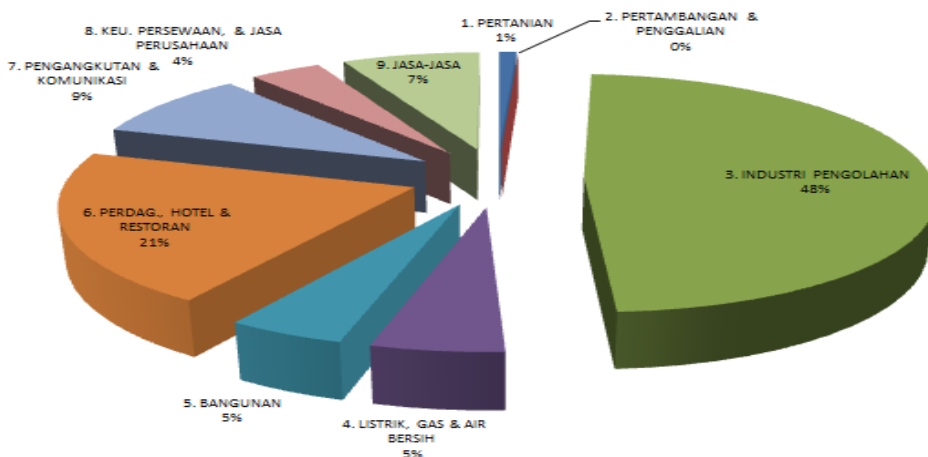
Lapangan Usaha (1)	Berlaku (2)	Konstan (3)
1. Pertanian	45.524,44	14.627,53
2. Pertambangan & Pengalihan	0	0
3. Industri Pengolahan	2.454.605,13	878.230,20
4. Listrik, Gas & Air Bersih	279.629,24	109.258,46
5. Bangunan	254.674,29	98.547,84
6. Perdag., Hotel & Restoran	1.076.987,50	368.969,97
7. Pengangkutan & Komunikasi	452.241,86	193.844,42
8. Keu. Persewaan, & Jasa Perusahaan	194.331,80	82.532,49
9. Jasa-Jasa	390.842,36	151.733,62
PDRB	5.148.836,62	1.897.744,53

Sumber : BPS Kota Bekasi

Perekonomian Kecamatan Bekasi Utara dapat dilihat dari nilai Produk Domestik Regional Bruto (PDRB). PDRB Kecamatan Bekasi Utara tahun 2013 atas dasar harga berlaku adalah **5.148.836,62** juta rupiah. Artinya nilai tersebut adalah total nilai tambah yang dihasilkan Kecamatan Bekasi Utara.

Dilihat dari distribusi persentasenya, sektor industri pengolahan memberikan kontribusi terbesar terhadap perekonomian Kecamatan Bekasi Utara.

Grafik 12. Distribusi Persentase PDRB Kecamatan Bekasi Utara Tahun 2013



DATA

MENCERDASKAN BANGSA



Badan Pusat Statistik Kota Bekasi

Jl. Rawa Tembaga I No. 16 Telp/Fax : .021-8895398

email : bps3275@bps.go.id homepage : <http://bekasikota.bps.go.id>