

Katalog BPS : 1102002.7103060

# DATA

## MENCERDASKAN BANGSA

TABUKAN SELATAN DALAM ANGKA 2011

# TABUKAN SELATAN DALAM ANGKA

*Tabukan Selatan In Figures*

# 2011



BADAN PUSAT STATISTIK  
KABUPATEN KEPULAUAN SANGIHE  
JL. BARU-TONA, 95815 Telp./Fax: 0432 24547



Badan Pusat Statistik  
Kabupaten Kepulauan Sangihe

# TABUKAN SELATAN DALAM ANGKA

*Tabukan Selatan In Figures*

# 2011



**S. PONTOH**  
**CAMAT**  
**KECAMATAN TABUKAN SELATAN**



**CAMAT  
KECAMATAN TABUKAN SELATAN**

---

**KATA SAMBUTAN**

Saya menyambut dengan gembira penerbitan buku “ TABUKAN SELATAN DALAM ANGKA 2011 ”. Tersedianya data yang akurat akan sangat membantu dalam perencanaan, pelaksanaan, pengendalian, dan pengawasan pembangunan.

Dengan tersedianya publikasi ini, kita akan memiliki inventarisi sumber data yang tepat dan sama sebagai potret Kecamatan Tabukan Selatan. Oleh karena itu, publikasi ini dapat dimanfaatkan sebagai bagian dari kebutuhan rencana dan perencanaan secara sistematis, menyeluruh, dan terpadu.

Saya mengucapkan banyak terimakasih kepada Koordinator Statistik Kecamatan Tabukan Selatan yang telah berupaya sungguh-sungguh, dan kepada semua pihak yang telah membantu serta memberikan sumbangan pemikiran, waktu, dan tenaga sehingga publikasi ini dapat terselesaikan.

Akhirnya saya mengharapkan agar publikasi ini dapat terwujud secara berkesinambungan sehingga kita senantiasa mempunyai visi dan interpretasi data yang benar dan sama, sekaligus dapat diinformasikan kepada masyarakat dan instansi yang memerlukannya.

Semoga buku ini bermanfaat bagi kita semua.

Lesabe,    Oktober 2011  
Camat  
Kecamatan Tabukan Selatan

**S. Pontoh**

## KATA PENGANTAR

Dengan memanjatkan puji syukur ke hadirat Tuhan Yang Maha Esa, publikasi “ TABUKAN SELATAN DALAM ANGKA 2011 ” dapat kami selesaikan yang merupakan tugas pokok dari Koordinator Statistik Kecamatan.

Tabukan Selatan Dalam Angka 2011 adalah publikasi tahunan yang diterbitkan oleh Koordinator Statistik Kecamatan untuk kedua kalinya. Publikasi ini menyajikan data secara komprehensif dari berbagai bidang, dimaksudkan untuk memberi gambaran tentang keadaan geografi, pemerintahan, ciri-ciri keadaan sosial dan perekonomian Kecamatan Tabukan Selatan.

Buku publikasi ini dapat terwujud berkat kerjasama dan bantuan dari berbagai pihak, baik instansi pemerintah maupun swasta. Atas bantuan ini disampaikan penghargaan dan ucapan terimakasih yang sebesar-besarnya.

Pada kesempatan ini, diucapkan terimakasih kepada Kepala Wilayah Kecamatan Tabukan Selatan / Camat Tabukan Selatan atas perhatian yang diberikan untuk penerbitan ini.

Disadari bahwa publikasi ini masih banyak kekurangannya, untuk itu saran dan kritik yang membangun dari berbagai pihak untuk perbaikan publikasi ini sangat kami harapkan.

Semoga penyajian data statistik dalam publikasi ini bermanfaat bagi kita semua.

Lesabe ,      Oktober 2011  
Koordinator Statistik  
Kecamatan Tabukan Selatan

**Lusine Karel**

## DAFTAR ISI / CONTENTS

	Halaman / page
Foto Camat .....	ii
Kata Sambutan .....	iii
Kata Pengantar .....	iv
Daftar isi .....	v
Daftar tabel .....	vi
Daftar Gambar .....	xi
BAB I Keadaan Geografis .....	1
BAB II Pemerintahan .....	5
BAB III Penduduk dan Ketenagakerjaan .....	12
BAB IV Sosial, Pendidikan, Kesehatan, dan Sosial Lainnya .....	24
BAB V Pertanian .....	48
BAB VI Industri, Pertambangan, dan Energi .....	67
BAB VII Perdagangan .....	75
BAB VIII Transportasi, Komunikasi, dan Pariwisata .....	76
BAB IX Keuangan dan Harga-harga .....	83

## DAFTAR TABEL / LIST OF TABLES

1. Keadaan Geografis	
1.1. Letak Geografis Kecamatan Tabukan Selatan 2010 .....	2
1.2. Luas Desa Kecamatan Tabukan Selatan 2010 .....	3
1.3. Keadaan Topografi, Geologi, dan Hidrologi Kecamatan Tabukan Selatan 2010 .....	4
2. Pemerintahan	
2.1. Pejabat yang pernah memerintah di Kecamatan Tabukan Selatan s.d. 2010.....	5
2.2. Komposisi Personil Kantor Camat di Kecamatan Tabukan Selatan 2010.....	7
2.3. Nama Kepala Desa dan Sekretaris Desa di Kecamatan Tabukan Selatan 2010 .....	9
2.4. Tipe Desa/Kelurahan, Status, dan Jumlah Dusun/Lindongan di Kecamatan Tabukan Selatan 2010 .....	10
2.5. Jumlah Penduduk dan Pemilih di Kecamatan Tabukan Selatan 2010 ..	11
3. Penduduk dan Ketenagakerjaan	
3.1. Jumlah Penduduk, Luas, dan Kepadatan Penduduk di Kecamatan Tabukan Selatan 2010 .....	14
3.2. Penduduk Menurut Jenis Kelamin di Kecamatan Tabukan Selatan 2010.....	15
3.3. Penduduk Menurut Jenis Kelamin dan sex ratio di Kecamatan Tabukan Selatan 2010 .....	16
3.4. Penduduk Menurut Jenis Kelamin dan Kelompok Umur di Kecamatan Tabukan Selatan 2010 .....	17
3.5. Jumlah Dusun, Rumahtangga, Penduduk, dan Penduduk per Rumahtangga di Kecamatan Tabukan Selatan 2010 .....	18
3.6. Penduduk Menurut Jenis Kelamin dan Kewarganegaraan di Kecamatan Tabukan Selatan 2010 .....	19
3.7. Banyaknya Kelahiran, Kematian, dan Perpindahan Penduduk di Kecamatan Tabukan Selatan 2010 .....	20

3.8. Banyaknya Pegawai Negeri Sipil Menurut Golongan di Kecamatan Tabukan Selatan 2010 .....	21
3.9. Banyaknya Penduduk Menurut Mata Pencaharian di Kecamatan Tabukan Selatan 2010 .....	22
4. Sosial, Pendidikan, Kesehatan, dan Sosial Lainnya	
4.1. Banyaknya TK, Guru, dan Murid di Kecamatan Tabukan Selatan 2010	25
4.2. Banyaknya SD, Guru, dan Murid di Kecamatan Tabukan Selatan 2010	26
4.3. Banyaknya Gedung SD, Ruang Kelas, dan Kelas di Kecamatan Tabukan Selatan 2010 .....	27
4.4. Banyaknya Murid SD Menurut Kelas di Kecamatan Tabukan Selatan 2010.....	28
4.5. Banyaknya SLTP, Guru, dan Murid di Kecamatan Tabukan Selatan 2010.....	29
4.6. Banyaknya Gedung SLTP, Ruang Kelas, dan Kelas di Kecamatan Tabukan Selatan 2010 .....	30
4.7. Banyaknya Murid SLTP Menurut Kelas di Kecamatan Tabukan Selatan 2010 .....	31
4.8. Banyaknya SLTA, Guru, dan Murid di Kecamatan Tabukan Selatan 2010 .....	32
4.9. Banyaknya Gedung SLTA, Ruang Kelas, dan Kelas di Kecamatan Tabukan Selatan 2010 .....	33
4.10. Banyaknya Murid SLTA Menurut Kelas di Kecamatan Tabukan Selatan 2010 .....	34
4.11. Banyaknya Rumah Sakit, Puskesmas, dan Balai Pengobatan di Kecamatan Tabukan Selatan 2010 .....	35
4.12. Banyaknya Tenaga Kesehatan di Kecamatan Tabukan Selatan 2010...	36
4.13. Banyaknya Posyandu, Apotik, dan Toko Obat Di Kecamatan Tabukan Selatan 2010 .....	37
4.14. Jumlah Target dan Haisl Imunisasi di Kecamatan Tabukan Selatan 2010 .....	38
4.15. Banyaknya Klinik KB, Tenaga Medis, Tenaga PLKB, dan PUS di Kecamatan Tabukan Selatan 2010 .....	39



4.16. Banyaknya Akseptor Aktif Menurut Alat Kontrasepsi di Kecamatan Tabukan Selatan 2010 .....	40
4.17. Jumlah Kriminalitas Menurut Jenis Kasusnya di Kecamatan Tabukan Selatan 2010 .....	42
4.18. Banyakny penduduk Menurut Agama yang Dianutnya di Kecamatan Tabukan Selatan 2010 .....	43
4.19. Banyaknya Tempat Ibadah di Kecamatan Tabukan Selatan 2010 .....	45
4.20. Banyaknya Bangunan Rumah Berdasarkan Jenisnya di Kecamatan Tabukan Selatan 2010 .....	47
5. Pertanian	
5.1. Luas Panen, Produksi, dan Rata-rata Produksi Jagung di Kecamatan Tabukan Selatan 2010 .....	48
5.2. Luas Panen, Produksi, dan Rata-rata Produksi Ubi Kayu di Kecamatan Tabukan Selatan 2010 .....	49
5.3. Luas Panen, Produksi, dan Rata-rata Produksi Ubi Jalar di Kecamatan Tabukan Selatan 2010 .....	50
5.4. Luas Panen, Produksi, dan Rata-rata Produksi Kacang Tanah di Kecamatan Tabukan Selatan 2010 .....	51
5.5. Luas Panen, Produksi, dan Rata-rata Produksi Sayur-sayuran di Kecamatan Tabukan Selatan 2010 .....	52
5.6. Banyaknya Pohon Durian, Produksi, dan Produktivitasnya di Kecamatan Tabukan Selatan 2010 .....	53
5.7. Banyaknya Pohon Mangga, Produksi, dan Produktivitasnya di Kecamatan Tabukan Selatan 2010 .....	54
5.8. Banyaknya Pohon Langsa, Produksi, dan Produktivitasnya di Kecamatan Tabukan Selatan 2010 .....	55
5.9. Banyaknya Pohon Jeruk, Produksi, dan Produktivitasnya di Kecamatan Tabukan Selatan 2010 .....	56
5.10. Banyaknya Pohon Pisang, Produksi, dan Produktivitasnya di Kecamatan Tabukan Selatan 2010 .....	57
5.11. Banyaknya Pohon Pepaya, Produksi, dan Produktivitasnya di Kecamatan Tabukan Selatan 2010 .....	58

5.12. Luas Areal Perkebunan Rakyat per Jenis Tanaman di Kecamatan Tabukan Selatan 2010 .....	59
5.13. Luas Areal Tanaman Kelapa dan Banyaknya Pohon Di Kecamatan Tabukan Selatan 2010 .....	60
5.14. Luas Areal Tanaman Cengkih dan Banyaknya Pohon Di Kecamatan Tabukan Selatan 2010 .....	61
5.15. Luas Areal Tanaman Pala dan Banyaknya Pohon Di Kecamatan Tabukan Selatan 2010 .....	62
5.16. Banyaknya Populasi Ternak Menurut Jenisnya di Kecamatan Tabukan Selatan 2010 .....	63
5.17. Banyaknya Populasi Unggas Menurut Jenisnya di Kecamatan Tabukan Selatan 2010 .....	64
5.18. Banyaknya Rumah Tangga Usaha Perikanan di Kecamatan Tabukan Selatan 2009 .....	65
5.19. Banyaknya Produksi Perikanan Laut Menurut Sub sektor di Kecamatan Tabukan Selatan 2009 .....	66
6. Industri, Pertambangan, dan Energi	
6.1. Banyaknya Usaha Industri Kecil dan Kerajinan Rumah tangga di Kecamatan Tabukan Selatan 2010 .....	68
6.2. Banyaknya Pelanggan Listrik Menurut Jenis Pelanggan di Kecamatan Tabukan Selatan 2010 .....	70
6.3. Banyaknya Pelanggan Air Minum Menurut Jenis Konsumen di Kecamatan Tabukan Selatan 2010 .....	71
6.4. Banyaknya dan Nilai Air Minum yang Disalurkan Menurut Jenis Konsumen di Kecamatan Tabukan Selatan 2010 .....	73
6.5. Banyaknya Air Minum yang disalurkan Menurut Bulan di Kecamatan Tabukan Selatan 2010 .....	74
7. Perdagangan	
7.1. Banyaknya Pasar, Toko, Warung/Kios, dan Restoran / Rumah makan di Kecamatan Tabukan Selatan 2010 .....	75

8. Transportasi, Komunikasi, dan Pariwisata	
8.1. Panjang dan Jumlah Jembatan Menurut Konstruksi Di Kecamatan Tabukan Selatan 2010 .....	77
8.2. Banyaknya Kendaraan Bermotor dan Tidak Bermotor Menurut Jenisnya di Kecamatan Tabukan Selatan 2010 .....	79
8.3. Banyaknya Sarana Komunikasi Di Kecamatan Tabukan Selatan 2010	81
9. Keuangan dan Harga	
9.1. Target dan Realisasi PBB di Kecamatan Tabukan Selatan 2010 .....	84
9.2. Target dan Realisasi PAD Di Kecamatan Tabukan Selatan 2009 .....	85
9.3. Harga Rata-rata Sembilan Bahan Pokok Di Kecamatan Tabukan Selatan 2010 .....	86

<http://sangihekab.bps.go.id>  
<http://sangihekab.bps.go.id>

## DAFTAR GAMBAR / LIST OF PICTURES

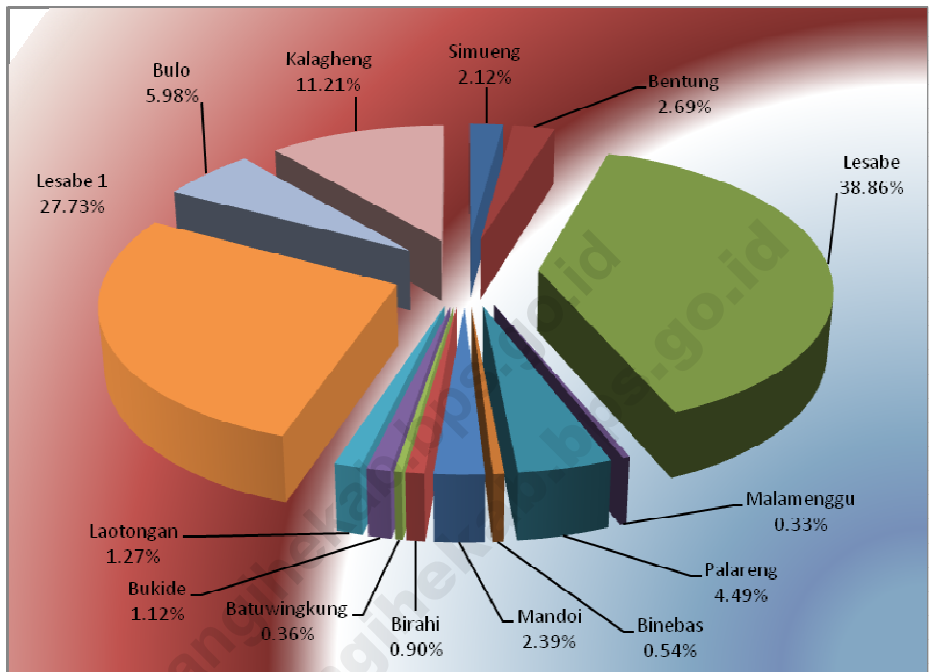
Gambar 1.1	Persentase Luas Wilayah per Desa di Kecamatan Tabukan Selatan 2010 .....	2
Gambar 3.1.	Banyaknya Penduduk Kecamatan Tabukan Selatan Tahun 2009-2010 .....	12
Gambar 3.1.	Jumlah Penduduk Menurut Jenis Kelamin di Kecamatan Tabukan Selatan 2010 .....	12
Gambar 3.2.	Banyaknya Penduduk Menurut Mata Pencapaian di Kecamatan Tabukan Selatan 2010 .....	13
Gambar 4.1	Banyaknya Kriminalitas Menurut Jenis Kasusnya, 2004-2006, 2009-2010 .....	24
Gambar 4.2	Jumlah Bangunan Rumah Berdasarkan Jenisnya, 2009 – 2010..	24
Gambar 6.1	Banyaknya Usaha Industri Kecil dan Kerajinan Rumah tangga, 2010 .....	67
Gambar 8.1	Banyaknya Kendaraan Bermotor Menurut Jenisnya, 2010 .....	76
Gambar 9.1	Perkembangan Harga Sembilan Bahan Pokok, 2010 .....	83

**Kadaan Geografis**  
*Geographical Situation*

1

<http://sangihekab.go.id>  
<http://sangihekab.go.id>

Gambar 1.1. Persentase Luas Wilayah per Desa di Kecamatan Tabukan Selatan, 2010



Tabel : 1.1.

Letak Geografis  
Kecamatan Tabukan Selatan  
2010

- A. Kecamatan Tabukan Selatan Terletak Antara :
- |                        |   |                        |               |
|------------------------|---|------------------------|---------------|
| $3^{\circ} 28' 38''$   | – | $3^{\circ} 32' 16''$   | Lintang Utara |
| $125^{\circ} 36' 40''$ | – | $125^{\circ} 39' 32''$ | Bujur Timur   |
- B. Kecamatan Tabukan Selatan Berbatasan Langsung dengan :
- |                 |                               |
|-----------------|-------------------------------|
| Sebelah Utara   | : Kecamatan Tabukan Tengah    |
| Sebelah Timur   | : Laut Sulawesi               |
| Sebelah Selatan | : Kecamatan Manganitu Selatan |
| Sebelah Barat   | : Kecamatan Tamako            |
- C. Jarak Ibukota Kecamatan ke Ibukota Propinsi : ± 147 km  
 Jarak Ibukota Kecamatan ke Ibukota Kabupaten : Km  
 Jarak Ibukota Kecamatan ke Desa :

<i>&lt;nama ibukota kecamatan&gt;</i>	<i>&lt;nama desa&gt;</i>	<i>:</i>	<i>&lt;Jarak&gt;</i>	<i>&lt;Km / Mil Laut&gt;</i>
Lesabe I	– Simueng	:	4	Km
	– Bentung	:	1	Km
	– Lesabe	:	0,5	Km
	– Bukide	:	7	Km
	– Laotongan	:	4	Km
	– Batuwingkung	:	4	Km
	– Malamenggu	:	7	Km
	– Binebas	:	6	Km
	– Birahi	:	7	Km
	– Mandoi	:	8	Km
	– Palareng	:	7	Km
	– Bulo	:	4	Km
	– Kalagheng	:	4	Km

Tabel : 1.2.

Luas Desa di  
Kecamatan Tabukan Selatan  
2010

Desa	Luas ( Km <sup>2</sup> )	Persentase ( % )
[1]	[2]	[3]
1. Simueng	1,46	2,12
2. Bentung	1,85	2,69
3. Lesabe	26,72	38,86
4. Malamenggu	0,23	0,33
5. Palareng	3,09	4,50
6. Binebas	0,37	0,54
7. Mandoi	1,64	2,39
8. Birahi	0,62	0,90
9. Batuwingkung	0,25	0,37
10. Bukide	0,77	1,12
11. Laotongan	0,87	1,26
12. Lesabe 1	19,07	27,74
13. Bulo	4,11	5,98
14. Kalagheng	7,71	11,21
Jumlah	68,76	

Sumber : Kantor Camat Tabukan Selatan



Tabel : 1.3. Keadaan Topografi, Geologi, dan Hidrologi  
Kecamatan Tabukan Selatan  
2010

A. Topografi

Kemiringan Tanah	Luas ( m <sup>2</sup> )	Keterangan
[1]	[2]	[3]
0 – 2	--	--
2 – 15	--	--
15 – 40	--	--
> 40	--	--

B. Geologi

Nama Gunung	Tinggi ( m )	Keterangan
[1]	[2]	[3]
--	--	--

C. Hidrologi

Nama Sungai	Panjang ( m )	Keterangan
[1]	[2]	[3]
Lesabe	7.000	--
Tiwelo	7.000	--

Sumber : Kantor Camat Tabukan Selatan

Pemerintah  
**Pemerintahan**  
*Government*

2

Tabel : 2.1.

Pejabat yang Pernah Memerintah  
Di Kecamatan Tabukan Selatan  
s.d 2010

Nama Pejabat	Jabatan	Tahun
[1]	[2]	[3]
1. H.R. Kansil	Jogugu	1914 – 1921
2. J.S. Dalope	Jogugu	1921 – 1922
3. J.L. Macpal	Jogugu	1922 – 1929
4. J. Katiandagho	Jogugu	1929 – 1933
5. H.P. Macpal	Jogugu	1933 – 1934
6. L. Lawendatu	Jogugu	1934 – 1935
7. K.P. Macpal	Jogugu	1934 – 1935
8. L. Lawendatu	Jogugu	1935 – 1942
9. D.B. Adrian	Jogugu	1945 – 1958
10. E.P. Karlos	Jogugu	1958 – 1960
11. S.T. Makagansa	Jogugu	1960 – 1961
12. J. Bernadus	Jogugu	1961 – 1962
13. J. Oleng	Jogugu	1962 – 1963
14. E. P. Karlos	Kep. Wilayah kec.	1963 – 1967
15. F. Peginusa, BA	Kep. Wilayah kec.	1967 – 1970
16. S. T. Makagansa	Kep. Wilayah kec.	1970 – 1971
17. B. Pilat	Kep. Wilayah kec.	1971 – 1973
18. P. H. Sahambangun	Kep. Wilayah kec.	1973 – 1978
19. B. Lalompo	Kep. Wilayah kec.	1978 – 1980
20. O. K. Makagansa	Kep. Wilayah kec.	1980 – 1983

Sumber : Pemerintahan Kantor Camat Tabukan Selatan

Tabel : 2.1.

Pejabat yang Pernah Memerintah  
Di Kecamatan Tabukan Selatan  
s.d 2010

Lanjutan

Nama Pejabat	Jabatan	Tahun
[1]	[2]	[3]
21. A. F. O. Hamel	Kep. Wilayah kec.	1983 – 1985
22. Drs. F. Peginusa	Camat	1985 – 1988
23. M. Tahulending	Camat	1988 – 1990
24. Dra. Ny. O. A. Oesso	Camat	1990 – 1993
25. Drs. S. T. Makagansa	Camat	1993 – 1999
26. Drs. L. D. Bawiling	Camat	1/1-1999-2/11-1999
27. Drs. P. Bawekes	Camat	1999 – 2001
28. Drs. H. Bogar	Camat	2001 – 2002
29. Drs. I. Sombounaung	Camat	2002 – 2003
30. J. Talumingan, SE, MBA	Camat	2003 – 2006
31. E. Malendes	Camat	2006 – 2010
32. S. Pontoh	Camat	2010 - sekarang

Sumber : Pemerintahan Kantor Camat Tabukan Selatan

Tabel : 2.2.

Komposisi Personil Kantor Camat  
Di Kecamatan Tabukan Selatan  
2010

Nama	Pangkat/ Golongan	Jabatan
[1]	[2]	[3]
1. S. Pontoh	IV/a	Camat
2. B.E. Hangau, SE	IV/a	Sekcam
3. Y.M. Patto	III/c	Kasie Pel. Umum
4. Zainul Arifin	III/c	Kasie Pemerintahan
5. S. Maherung	III/b	Kasie Trantib
6. Maria De Fatima	III/a	Kasubag Kepegawaian
7. Michael S. A. Polii, ST	III/a	Staff
8. Rizal S. Philip, SE	III/a	Staff
9. Yoan W. Amos, SH	III/a	Staff
10. A. Lesawengen	II/d	PLH Kasie DMD
11. Onesmus Daud	II/d	Staff
12. M. Tatali	II/c	Bendahara

Sumber : Seksi Pemerintahan Kantor Camat Tabukan Selatan

Tabel : 2.2.

Komposisi Personil Kantor Camat  
Di Kecamatan Tabukan Selatan  
2010

Lanjutan

Nama	Pangkat/ Golongan	Jabatan
[1]	[2]	[3]
13. M. Tatali	II/c	Bendahara
14. A.R. Lambanung	II/c	Staff
15. M. Damalang	II/a	Staff
16. F. Manoppo	II/a	Staff
17. J.V. Ladi	II/a	Operator SSB
18. S. Bawekes	--	Tenaga Kontrak

Sumber : Seksi Pemerintahan Kantor Camat Tabukan Selatan

Tabel : 2.3.

Nama Kepala Desa dan Sekretaris Desa  
Di Kecamatan Tabukan Selatan  
2010

Desa	Nama Kepala Desa	Nama Sekretaris Desa
[1]	[2]	[3]
1. Simueng	J. Darui	M. Reosunaung
2. Bentung	S. Harman	A.R. Manoppo
3. Lesabe	S. Lambanaung	S. Talumingan
4. Bukide	R. Lanongbuka	A. Makatindu
5. Batuwingkung	R. Mangune	A. Mangune
6. Malamenggu	J. R. Pontoh	S. Pontoh
7. Palareng	D. N. Makahekung	G. Gamara
8. Binebas	S. Adrian	--
9. Birahi	F. Tempong buka	J. Mamudi
10. Mandoi	A. Meluwu	F. Manake
11. Laotongan	M. Menduru	E. Menduru
12. Kalagheng	M. Tasunaung	--
13. Lesabe 1	J. T. Lomboh	--
14. Bulu	J. Adrian	--

Sumber : Seksi Pemerintahan Kantor Camat Tabukan Selatan

Tabel : 2.4. Tipe Desa/Kelurahan, Status, dan Jumlah Dusun/Lindungan  
Di Kecamatan Tabukan Selatan  
2010

Desa	Tipe Desa/ Kelurahan	Status Swadaya/ Swakarya/Swasembada	Jumlah Dusun/ Lindungan
[1]	[2]	[3]	[4]
1. Simueng	Desa	Swadaya	3
2. Bentung	Desa	Swadaya	3
3. Lesabe	Desa	Swadaya	4
4. Bukide	Desa	Swadaya	3
5. Batuwingkung	Desa	Swadaya	3
6. Malamenggu	Desa	Swadaya	3
7. Palareng	Desa	Swadaya	3
8. Binebas	Desa	Swadaya	3
9. Birahi	Desa	Swadaya	3
10. Mandoi	Desa	Swadaya	3
11. Laotongan	Desa	Swadaya	3
12. Kalagheng	Desa	Swadaya	3
13. Lesabe 1	Desa	Swadaya	3
14. Bulu	Desa	Swadaya	2
Jumlah			42

Sumber : Seksi Pembangunan Kantor Camat Tabukan Selatan



Tabel : 2.5.

Jumlah Penduduk dan Pemilih  
Di Kecamatan Tabukan Selatan  
2010

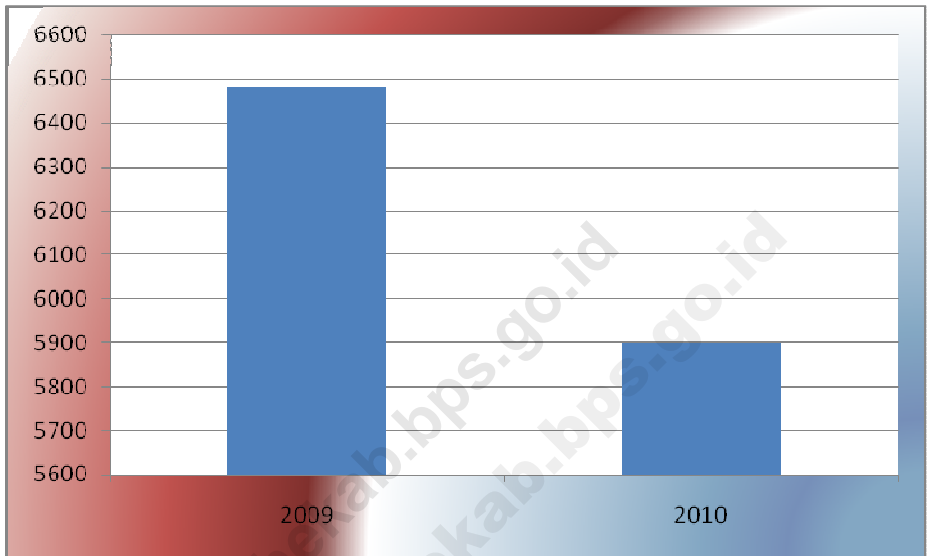
Desa	Penduduk	Pemilih
[1]	[2]	[3]
1. Simueng	684	--
2. Bentung	558	--
3. Lesabe	731	--
4. Bukide	241	--
5. Batuwingkung	333	--
6. Malamenggu	594	--
7. Palareng	423	--
8. Binebas	455	--
9. Birahi	253	--
10. Mandoi	227	--
11. Laotongan	270	--
12. Kalagheng	264	--
13. Lesabe 1	616	--
14. Bulu	248	--
Jumlah	5.897	--

Sumber : PPS Kecamatan Tabukan Selatan

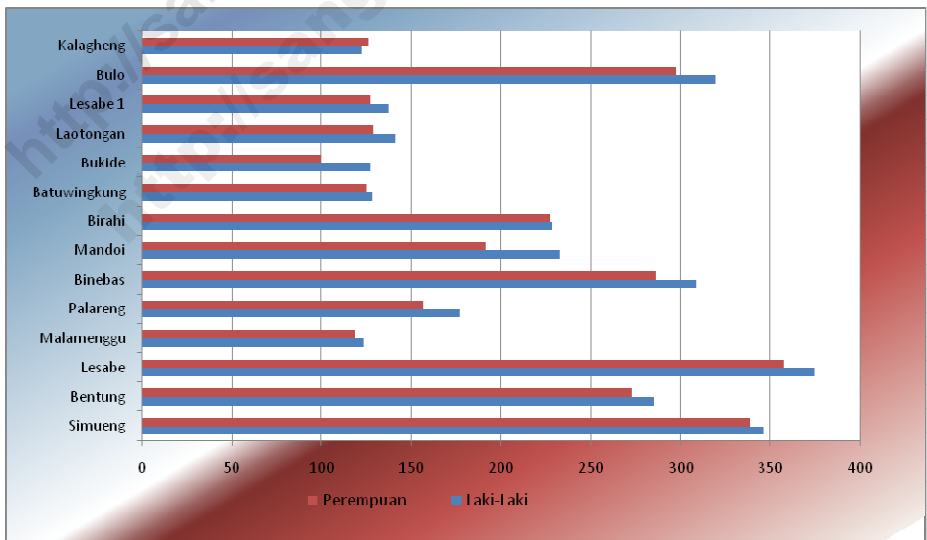
**Penduduk dan  
Ketenagakerjaan**  
*Population and Employment*

3

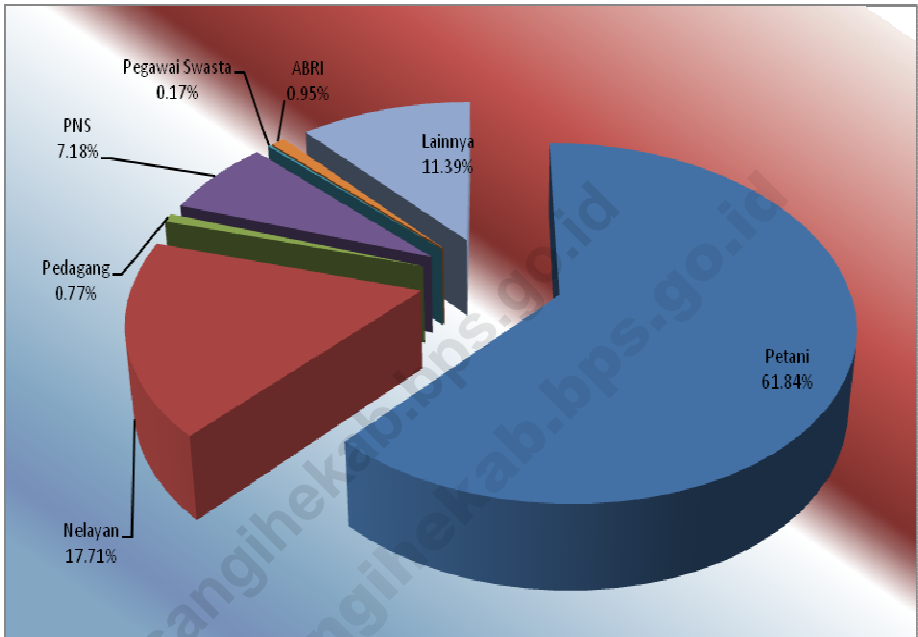
Gambar 3.1. Banyaknya Penduduk Kecamatan Tabukan Selatan Tahun 2009 – 2010



Gambar 3.2. Jumlah Penduduk Menurut Jenis Kelamin di Kecamatan Tabukan Selatan, 2010



Gambar 3.3. Banyaknya Penduduk Menurut Mata Pencaharian di Kecamatan Tabukan Selatan, 2010



Tabel : 3.1. Jumlah Penduduk, Luas, dan Kepadatan Penduduk Di Kecamatan Tabukan Selatan 2010

Desa	Jumlah Penduduk (Jiwa)	%	Luas ( Km <sup>2</sup> )	%	Kepadatan ( Jiwa/Km <sup>2</sup> )
[1]	[2]	[3]	[4]	[5]	[6]
1. Simueng	684	11,60	1,46	2,12	468,49
2. Bentung	558	9,46	1,85	2,69	301,62
3. Lesabe	731	12,40	26,72	38,86	27,36
4. Bukide	241	4,09	0,23	0,33	1047,83
5. Batuwingkung	333	5,65	3,09	4,50	107,77
6. Malamenggu	594	10,07	0,37	0,54	1605,41
7. Palareng	423	7,17	1,64	2,39	257,93
8. Binebas	455	7,72	0,62	0,90	733,87
9. Birahi	253	4,29	0,25	0,37	1012
10. Mandoi	227	3,85	0,77	1,12	294,81
11. Laotongan	270	4,58	0,87	1,26	310,34
12. Kalagheng	264	4,48	19,07	27,74	13,84
13. Lesabe 1	616	10,45	4,11	5,98	149,88
14. Bulo	248	4,21	7,71	11,21	32,17
2010	5.897		68,76		85,76
2009	6.481		68,76		94,25

Sumber : Kantor Camat Tabukan Selatan

Tabel : 3.2.

Penduduk Menurut Jenis Kelamin  
Di Kecamatan Tabukan Selatan  
2010

Desa	Penduduk		Jumlah
	Laki-laki	Perempuan	
[1]	[2]	[3]	[4]
1. Simueng	346	338	684
2. Bentung	285	273	558
3. Lesabe	374	357	731
4. Bukide	123	118	241
5. Batuwingkung	177	156	333
6. Malamenggu	308	286	594
7. Palareng	232	191	423
8. Binebas	228	227	455
9. Birahi	128	125	253
10. Mandoi	127	100	227
11. Laotongan	141	129	270
12. Kalagheng	137	127	264
13. Lesabe 1	319	297	616
14. Bulu	122	126	248
2010	3.047	2.850	5.897
2009	3.362	3.119	6.481

Sumber : Kantor Camat Tabukan Selatan

Tabel : 3.3. Penduduk Menurut Jenis Kelamin dan Sex Rasio  
Di Kecamatan Tabukan Selatan  
2010

Desa	Penduduk		Jumlah	Sex Rasio
	Laki-laki	Perempuan		
[1]	[2]	[3]	[4]	[5]
1. Simueng	346	338	684	102,37
2. Bentung	285	273	558	104,40
3. Lesabe	374	357	731	104,76
4. Bukide	123	118	241	104,24
5. Batuwingkung	177	156	333	113,46
6. Malamenggu	308	286	594	107,69
7. Palareng	232	191	423	121,47
8. Binebas	228	227	455	100,44
9. Birahi	128	125	253	102,40
10. Mandoi	127	100	227	127
11. Laotongan	141	129	270	109,30
12. Kalagheng	137	127	264	107,87
13. Lesabe 1	319	297	616	107,41
14. Bulu	122	126	248	96,83
2010	3.047	2.850	5.897	106,91
2009	3.362	3.119	6.481	107,79

Sumber : Kantor Camat Tabukan Selatan

Tabel : 3.4. Penduduk Menurut Jenis Kelamin dan Kelompok Umur  
Di Kecamatan Tabukan Selatan  
2010

Kelompok Umur	Penduduk		Jumlah
	Laki-laki	Perempuan	
[1]	[2]	[3]	[4]
0 – 4	176	157	333
5 – 9	164	131	295
10 – 14	170	154	324
15 – 19	166	133	299
20 – 24	128	97	225
25 – 29	154	111	265
30 – 34	110	54	164
35 – 39	96	71	167
40 - 44	134	127	261
45 – 49	211	169	380
50 – 54	498	507	1.005
55 – 59	541	509	1.050
60 – 64	102	127	229
65 – 69	148	162	310
70 – 74	172	174	346
75 +	66	81	147
2010	3.036	2.824	5.860
2009	3.299	3.182	6.481

Sumber : Kantor Camat Tabukan Selatan



Tabel : 3.5. Jumlah Dusun, Rumahtangga, Penduduk, dan Penduduk per Rumahtangga Di Kecamatan Tabukan Selatan 2010

Desa	Lindungan/ Dusun	Rumah Tangga	Penduduk	Penduduk Per Rumah Tangga
[1]	[2]	[3]	[4]	[5]
1. Simueng	3	230	684	2,97
2. Bentung	3	149	558	3,74
3. Lesabe	4	256	731	2,86
4. Bukide	3	93	241	2,59
5. Batuwingkung	3	116	333	2,87
6. Malamenggu	3	187	594	3,18
7. Palareng	3	145	423	2,92
8. Binebas	3	188	455	2,42
9. Birahi	3	95	253	2,66
10. Mandoi	3	87	227	2,61
11. Laotongan	3	95	270	2,84
12. Kalagheng	3	80	264	3,30
13. Lesabe 1	3	191	616	3,23
14. Bulo	2	69	248	3,59
2010	42	1.981	5.897	2,98
2009	42	1.940	6.481	3

Sumber : Kantor Camat Tabukan Selatan

Tabel : 3.6. Penduduk Menurut Jenis Kelamin dan Kewarganegaraan  
Di Kecamatan Tabukan Selatan  
2010

Desa	WNI		Jumlah	WNA		Jumlah
	Laki-laki	Perempuan		Laki-laki	Perempuan	
[1]	[2]	[3]	[4]	[5]	[6]	[7]
1. Simueng	346	338	684	--	--	--
2. Bentung	285	273	558	--	--	--
3. Lesabe	374	357	731	--	--	--
4. Bukide	123	118	241	--	--	--
5. Batuwingkung	177	156	333	--	--	--
6. Malamenggu	308	286	594	--	--	--
7. Palareng	232	191	423	--	--	--
8. Binebas	228	227	455	--	--	--
9. Birahi	128	125	253	--	--	--
10. Mandoi	127	100	227	--	--	--
11. Laotongan	141	129	270	--	--	--
12. Kalagheng	137	127	264	--	--	--
13. Lesabe 1	319	297	616	--	--	--
14. Bulu	122	126	248	--	--	--
2010	3.047	2.850	5.897	--	--	--
2009	3.362	3.119	6.481	--	--	--

Sumber : Kantor Camat Tabukan Selatan

Tabel : 3.7. Banyaknya Kelahiran, Kematian, dan Perpindahan Penduduk Di Kecamatan Tabukan Selatan 2010

Desa	Kelahiran	Kematian	Perpindahan	
			Masuk	Keluar
[1]	[2]	[3]	[4]	[5]
1. Simueng	4	3	3	--
2. Bentung	6	2	2	--
3. Lesabe	3	7	--	--
4. Bukide	4	2	--	--
5. Batuwingkung	8	2	--	--
6. Malamenggu	5	2	3	--
7. Palareng	1	2	2	--
8. Binebas	3	7	--	--
9. Birahi	6	3	1	--
10. Mandoi	--	--	--	--
11. Laotongan	4	5	4	13
12. Kalagheng	2	2	9	11
13. Lesabe 1	7	6	13	--
14. Bulu	7	1	--	--
2010	60	44	37	24
2009	47	31	9	39

Sumber : Kantor Camat Tabukan Selatan

Tabel : 3.8. Banyaknya Pegawai Negeri Sipil Menurut Golongan Di Kecamatan Tabukan Selatan 2010

Dinas/Instansi/ Lembaga	IV	III	II	I	Jumlah
[1]	[2]	[3]	[4]	[5]	[6]
1. Kantor Camat	2	7	7	--	16
2. Cab. Diknas	3	6	4	1	14
3. Puskesmas	--	6	17	--	23
4. KUA	--	--	--	--	--
5. Puskesmas Kalasuge	--	--	--	--	--
6. Koramil	--	1	7	--	8
7. Polsek	1	3	7	--	11
8. Rutan	--	--	--	--	--
9. Guru	13	19	22	--	54
10. TVRI	--	--	--	--	--
11. Meteorologi	--	--	--	--	--
12. Bandara	--	--	--	--	--
13. Pelabuhan	--	--	--	--	--
14. Pos LAJR	--	1	--	--	1
15. Kantor Pos	--	--	--	--	--
16. Bea Cukai	--	--	--	--	--
17. Mantis/KSK	--	--	--	--	--
18. Mantri Tani	--	1	--	--	1
19. PLKB	--	--	--	--	--
20. PDAM	--	--	--	--	--
21. BRI	--	--	--	--	--
2010	19	44	64	1	128
2009	17	54	57	--	128

Sumber : Sekretaris KORPRI Kecamatan Tabukan Selatan

Tabel : 3.9. Banyaknya Penduduk Menurut Mata Pencaharian  
Di Kecamatan Tabukan Selatan  
2010

Desa	Petani	Nelayan	Pedagang	PNS
[1]	[2]	[3]	[4]	[5]
1. Simueng	174	74	--	8
2. Bentung	95	38	--	57
3. Lesabe	201	15	14	19
4. Bukide	94	--	--	2
5. Batuwingkung	7	97	--	7
6. Malamenggu	173	2	--	7
7. Palareng	48	65	--	7
8. Binebas	141	8	--	6
9. Birahi	82	--	--	5
10. Mandoi	153	--	--	8
11. Laotongan	25	83	--	2
12. Kalagheng	83	4	--	3
13. Lesabe 1	120	10	4	35
14. Bulu	43	16	--	1
2010	1.439	412	18	167
2009	1.275	401	21	155

Sumber : Kantor Camat Tabukan Selatan

Tabel : 3.9. Banyaknya Penduduk Menurut Mata Pencaharian  
Di Kecamatan Tabukan Selatan  
2010

Lanjutan

Desa	Pegawai Swasta	ABRI	Lainnya	Jumlah
[1]	[2]	[3]	[4]	[5]
1. Simueng	--	1	50	307
2. Bentung	--	2	52	244
3. Lesabe	4	12	--	263
4. Bukide	--	1	64	161
5. Batuwingkung	--	--	8	119
6. Malamenggu	--	1	--	183
7. Palareng	--	--	--	120
8. Binebas	--	2	27	178
9. Birahi	--	--	--	87
10. Mandoi	--	--	5	163
11. Laotongan	--	--	3	113
12. Kalagheng	--	--	1	91
13. Lesabe 1	--	3	50	222
14. Bulu	--	--	5	65
2010	4	22	265	2.325
2009	48	23	224	2.147

Sumber : Kantor Camat Tabukan Selatan

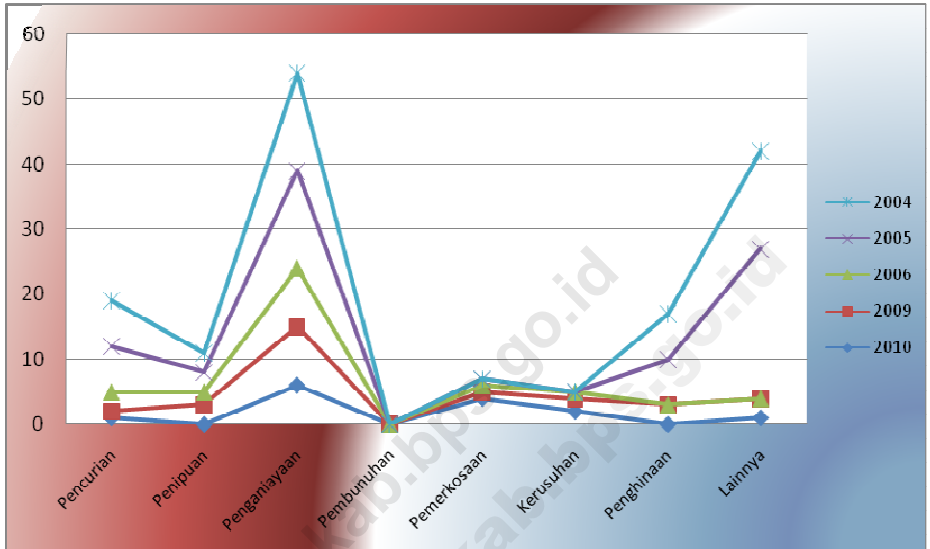
**S o s i a l**

*S o c i a l*

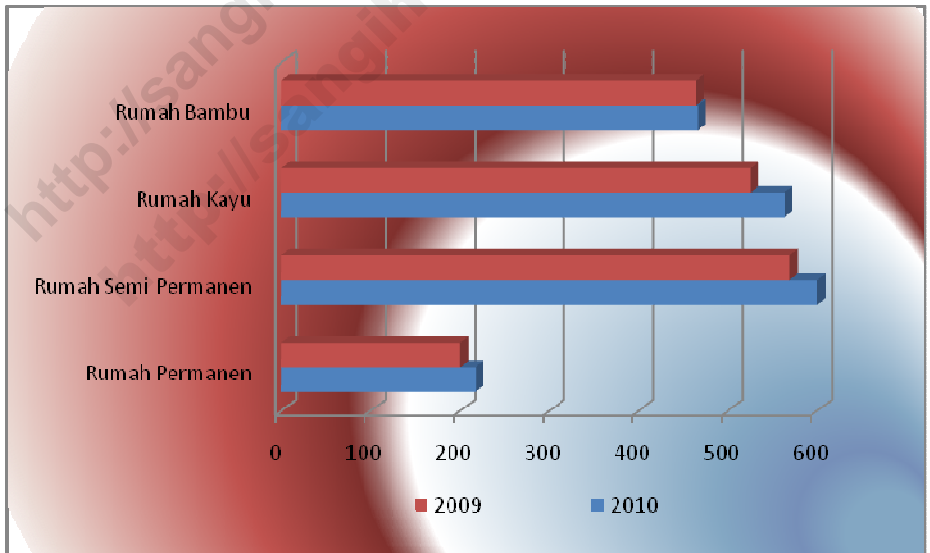
4

<http://sangihekab.bps.go.id>  
<http://sangihekab.bps.go.id>

Gambar 4.1 Banyaknya Kriminalitas Menurut Jenis Kasusnya, 2004-2006,2009-2010



Gambar 4.2 Jumlah Bangunan Rumah Berdasarkan Jenisnya, 2009 - 2010





Tabel : 4.1.

Banyaknya TK, Guru, dan Murid  
Di Kecamatan Tabukan Selatan  
2010

Desa	Sekolah	Guru	Murid
[1]	[2]	[3]	[4]
1. Simueng	1	1	15
2. Bentung	1	2	17
3. Lesabe	--	--	--
4. Bukide	--	--	--
5. Batuwingkung	--	--	--
6. Malamenggu	--	--	--
7. Palareng	1	1	6
8. Binebas	--	--	--
9. Birahi	--	--	--
10. Mandoi	--	--	--
11. Laotongan	--	--	--
12. Kalagheng	--	--	--
13. Lesabe 1	1	--	--
14. Bulu	--	--	--
2010	4	4	38
2009	4	3	41

Sumber : Kantor Camat Tabukan Selatan

Tabel : 4.2.

Banyaknya SD, Guru, dan Murid  
Di Kecamatan Tabukan Selatan  
2010

Desa	Sekolah		Guru		Murid	
	Negeri	Swasta	Negeri	Swasta	Negeri	Swasta
[1]	[2]	[3]	[4]	[5]	[6]	[7]
1. Simueng	1	1	3	4	42	48
2. Bentung	1	--	8	--	54	--
3. Lesabe	--	--	--	--	--	--
4. Bukide	--	1	--	3	--	30
5. Batuwingkung	1	--	7	--	45	--
6. Malamenggu	1	1	5	3	39	49
7. Palareng	--	1	--	6	--	45
8. Binebas	--	1	--	3	--	48
9. Birahi	1	--	4	--	45	--
10. Mandoi	--	1	--	3	--	21
11. Laotongan	--	1	--	8	--	45
12. Kalagheng	1	--	3	--	31	--
13. Lesabe 1	1	1	7	7	53	67
14. Bulu	1	--	5	--	30	--
2010	8	8	42	37	339	353
2009	9	7	44	39	428	313

Sumber : Kantor Camat Tabukan Selatan

Tabel : 4.3. Banyaknya Gedung SD, Ruang Kelas, dan Kelas Di Kecamatan Tabukan Selatan 2010

Desa	Gedung		Ruang Kelas		Kelas	
	Negeri	Swasta	Negeri	Swasta	Negeri	Swasta
[1]	[2]	[3]	[4]	[5]	[6]	[7]
1. Simueng	1	1	6	6	6	6
2. Bentung	1	--	6	--	6	--
3. Lesabe	--	--	--	--	--	--
4. Bukide	--	1	--	6	--	6
5. Batuwingkung	1	--	6	--	6	--
6. Malamenggu	1	1	6	6	6	3
7. Palareng	--	1	--	6	--	6
8. Binebas	--	1	--	6	--	6
9. Birahi	1	--	6	--	6	--
10. Mandoi	1	--	6	--	6	--
11. Laotongan	--	1	--	6	--	6
12. Kalagheng	1	--	6	--	6	--
13. Lesabe 1	1	1	6	6	6	6
14. Bulu	1	--	6	--	5	--
2010	9	7	54	42	53	39
2009	9	7	54	42	52	42

Sumber : Kantor Camat Tabukan Selatan

Tabel : 4.4.

Banyaknya Murid SD Menurut Kelas  
Di Kecamatan Tabukan Selatan  
2010

Desa	Kelas						Jumlah
	I	II	III	IV	V	VI	
[1]	[2]	[3]	[4]	[5]	[6]	[7]	[8]
1. Simueng	13	13	15	15	18	16	90
2. Bentung	10	7	11	5	11	10	54
3. Lesabe	--	--	--	--	--	--	--
4. Bukide	6	8	4	5	6	1	30
5. Batuwingkung	7	7	9	13	5	4	45
6. Malamenggu	20	17	17	14	9	11	88
7. Palareng	12	8	8	5	6	6	45
8. Binebas	8	10	6	6	5	13	48
9. Birahi	5	6	8	5	7	14	45
10. Mandoi	8	3	2	2	4	2	21
11. Laotongan	8	8	10	6	7	6	45
12. Kalagheng	4	12	5	2	6	2	31
13. Lesabe 1	13	22	28	21	16	20	120
14. Bulo	6	4	10	3	7	--	30
2010	120	125	133	88	107	105	692
2009	141	145	116	113	107	119	741

Sumber : Kantor Camat Tabukan Selatan

Tabel : 4.5. Banyaknya SLTP, Guru, dan Murid  
Di Kecamatan Tabukan Selatan  
2010

Desa	Sekolah		Guru		Murid	
	Negeri	Swasta	Negeri	Swasta	Negeri	Swasta
[1]	[2]	[3]	[4]	[5]	[6]	[7]
1. Simueng	--	--	--	--	--	--
2. Bentung	1	--	11	--	211	--
3. Lesabe	--	--	--	--	--	--
4. Bukide	--	--	--	--	--	--
5. Batuwingkung	1	--	--	--	--	--
6. Malamenggu	--	--	--	--	--	--
7. Palareng	--	--	--	--	--	--
8. Binebas	--	--	--	--	--	--
9. Birahi	1	--	8	--	32	--
10. Mandoi	--	--	--	--	--	--
11. Laotongan	--	--	--	--	--	--
12. Kalagheng	--	--	--	--	--	--
13. Lesabe 1	--	--	--	--	--	--
14. Bulu	--	--	--	--	--	--
2010	3	--	19	--	243	--
2009	3	--	20	--	276	--

Sumber : Kantor Camat Tabukan Selatan

Tabel : 4.6. Banyaknya Gedung SLTP, Ruang Kelas, dan Kelas  
Di Kecamatan Tabukan Selatan  
2010

Desa	Gedung		Ruang Kelas		Kelas	
	Negeri	Swasta	Negeri	Swasta	Negeri	Swasta
[1]	[2]	[3]	[4]	[5]	[6]	[7]
1. Simueng	--	--	--	--	--	--
2. Bentung	1	--	14	--	9	--
3. Lesabe	--	--	--	--	--	--
4. Bukide	--	--	--	--	--	--
5. Batuwingkung	1	--	--	--	--	--
6. Malamenggu	--	--	--	--	--	--
7. Palareng	--	--	--	--	--	--
8. Binebas	--	--	--	--	--	--
9. Birahi	1	--	3	--	3	--
10. Mandoi	--	--	--	--	--	--
11. Laotongan	--	--	--	--	--	--
12. Kalagheng	--	--	--	--	--	--
13. Lesabe 1	--	--	--	--	--	--
14. Bulu	--	--	--	--	--	--
2010	3	--	17	--	12	--
2009	3	--	14	--	8	--

Sumber : Kantor Camat Tabukan Selatan

Tabel : 4.7. Banyaknya Murid SLTP Menurut Kelas  
Di Kecamatan Tabukan Selatan  
2010

Desa	Kelas			Jumlah
	I	II	III	
[1]	[2]	[3]	[4]	[5]
1. Simueng	--	--	--	--
2. Bentung	84	69	58	211
3. Lesabe	--	--	--	--
4. Bukide	--	--	--	--
5. Batuwingkung	--	--	--	--
6. Malamenggu	--	--	--	--
7. Palareng	--	--	--	--
8. Binebas	--	--	--	--
9. Birahi	7	14	11	32
10. Mandoi	--	--	--	--
11. Laotongan	--	--	--	--
12. Kalagheng	--	--	--	--
13. Lesabe 1	--	--	--	--
14. Bulu	--	--	--	--
2010	91	83	96	243
2009	92	91	103	276

Sumber : Kantor Camat Tabukan Selatan

Tabel : 4.8.

Banyaknya SLTA, Guru, dan Murid  
Di Kecamatan Tabukan Selatan  
2010

Desa	Sekolah		Guru		Murid	
	Negeri	Swasta	Negeri	Swasta	Negeri	Swasta
[1]	[2]	[3]	[4]	[5]	[6]	[7]
1. Simueng	--	--	--	--	--	--
2. Bentung	1	--	13	--	133	--
3. Lesabe	--	--	--	--	--	--
4. Bukide	--	--	--	--	--	--
5. Batuwingkung	--	--	--	--	--	--
6. Malamenggu	--	--	--	--	--	--
7. Palareng	--	--	--	--	--	--
8. Binebas	--	--	--	--	--	--
9. Birahi	--	--	--	--	--	--
10. Mandoi	--	--	--	--	--	--
11. Laotongan	--	--	--	--	--	--
12. Kalagheng	--	--	--	--	--	--
13. Lesabe 1	--	1	--	--	--	--
14. Bulu	--	--	--	--	--	--
2010	1	1	13	--	133	--
2009	1	1	16	9	139	25

Sumber : Kantor Camat Tabukan Selatan



Tabel : 4.9. Banyaknya Gedung SLTA, Ruang Kelas, dan Kelas Di Kecamatan Tabukan Selatan 2010

Desa	Gedung		Ruang Kelas		Kelas	
	Negeri	Swasta	Negeri	Swasta	Negeri	Swasta
[1]	[2]	[3]	[4]	[5]	[6]	[7]
1. Simueng	--	--	--	--	--	--
2. Bentung	1	--	12	--	7	--
3. Lesabe	--	--	--	--	--	--
4. Bukide	--	--	--	--	--	--
5. Batuwingkung	--	--	--	--	--	--
6. Malamenggu	--	--	--	--	--	--
7. Palareng	--	--	--	--	--	--
8. Binebas	--	--	--	--	--	--
9. Birahi	--	--	--	--	--	--
10. Mandoi	--	--	--	--	--	--
11. Laotongan	--	--	--	--	--	--
12. Kalagheng	--	--	--	--	--	--
13. Lesabe 1	--	1	--	3	--	3
14. Bulo	--	--	--	--	--	--
2010	1	1	12	3	7	3
2009	1	1	8	2	3	2

Sumber : Kantor Camat Tabukan Selatan

Tabel : 4.10. Banyaknya Murid SLTA Menurut Kelas  
Di Kecamatan Tabukan Selatan  
2010

Desa	Kelas			Jumlah
	I	II	III	
[1]	[2]	[3]	[4]	[5]
1. Simueng	--	--	--	--
2. Bentung	52	44	34	130
3. Lesabe	--	--	--	--
4. Bukide	--	--	--	--
5. Batuwingkung	--	--	--	--
6. Malamenggu	--	--	--	--
7. Palareng	--	--	--	--
8. Binebas	--	--	--	--
9. Birahi	--	--	--	--
10. Mandoi	--	--	--	--
11. Laotongan	--	--	--	--
12. Kalagheng	--	--	--	--
13. Lesabe 1	--	--	--	--
14. Bulu	--	--	--	--
2010	52	44	34	130
2009	51	41	72	164

Sumber : Kantor Camat Tabukan Selatan

Tabel : 4.11. Banyaknya Rumah Sakit, Puskesmas, dan Balai Pengobatan Di Kecamatan Tabukan Selatan 2010

Desa	Rumah Sakit	Puskesmas			Balai Pengobatan		
		Umum	Pem bantu	Keliling	Umum	KKIA	Lainnya
[1]	[2]	[3]	[4]	[5]	[6]	[7]	[8]
1. Simueng	--	--	1	--	--	--	--
2. Bentung	--	1	--	--	--	--	--
3. Lesabe	--	--	--	--	--	--	--
4. Bukide	--	--	1	--	--	--	--
5. Batuwingkung	--	--	1	--	--	--	--
6. Malamenggu	--	--	1	--	--	--	--
7. Palareng	--	--	--	--	--	--	--
8. Binebas	--	--	1	--	--	--	--
9. Birahi	--	--	1	--	--	--	--
10. Mandoi	--	--	--	--	--	--	--
11. Laotongan	--	--	--	--	--	--	--
12. Kalagheng	--	--	--	--	--	--	--
13. Lesabe 1	--	--	1	--	--	--	--
14. Bulu	--	--	--	--	--	--	--
2010	--	1	7	--	--	--	--
2009	--	1	7	--	1	--	--

Sumber : Kantor Camat Tabukan Selatan

Tabel : 4.12.

Banyaknya Tenaga Kesehatan  
Di Kecamatan Tabukan Selatan  
2010

Desa	Dokter	Dokter Gigi	Apoteker	Sarjana Kesehatan	Para- medis	Non Para- medis
[1]	[2]	[3]	[4]	[5]	[6]	[7]
1. Simueng	--	--	--	--	1	--
2. Bentung	3	--	--	3	11	--
3. Lesabe	--	--	--	3	5	--
4. Bukide	--	--	--	--	--	--
5. Batuwingkung	--	--	--	--	--	--
6. Malamenggu	--	--	--	--	--	--
7. Palareng	--	--	--	--	--	--
8. Binebas	--	--	--	--	--	--
9. Birahi	--	--	--	--	--	--
10. Mandoi	--	--	--	--	--	--
11. Laotongan	--	--	--	--	--	--
12. Kalagheng	--	--	--	--	--	--
13. Lesabe 1	--	--	--	1	2	--
14. Bulu	--	--	--	--	--	--
2010	3	--	--	7	19	--
2009	1	--	--	4	20	--

Sumber : Kantor Camat Tabukan Selatan

Tabel : 4.13. Banyaknya Posyandu, Apotik, dan Toko Obat  
Di Kecamatan Tabukan Selatan  
2010

Desa	Posyandu	Apotik	Toko Obat
[1]	[2]	[3]	[4]
1. Simueng	1	--	--
2. Bentung	1	--	--
3. Lesabe	1	--	--
4. Bukide	1	--	--
5. Batuwingkung	1	--	--
6. Malamenggu	1	--	--
7. Palareng	1	--	--
8. Binebas	1	--	--
9. Birahi	1	--	--
10. Mandoi	1	--	--
11. Laotongan	1	--	--
12. Kalagheng	1	--	--
13. Lesabe 1	1	--	--
14. Bulu	1	--	--
2010	14	--	--
2009	14	--	3

Sumber : Kantor Camat Tabukan Selatan

Tabel : 4.14.

Jumlah Target dan Hasil Imunisasi  
Di Kecamatan Tabukan Selatan  
2009

Desa	TFH Ibu Hamil			TT Anak		
	Target	Hasil		Target	Hasil	
		I	II		I	II
[1]	[2]	[3]	[4]	[5]	[6]	[7]
1. Simueng	--	--	--	22	--	--
2. Bentung	--	--	--	8	--	--
3. Lesabe	--	--	--	15	--	--
4. Bukide	--	--	--	2	--	--
5. Batuwingkung	--	--	--	5	--	--
6. Malamenggu	--	--	--	16	--	--
7. Palareng	--	--	--	9	--	--
8. Binebas	--	--	--	6	--	--
9. Birahi	--	--	--	7	--	--
10. Mandoi	--	--	--	1	--	--
11. Laotongan	--	--	--	7	--	--
12. Kalagheng	--	--	--	8	--	--
13. Lesabe 1	--	--	--	11	--	--
14. Bulu	--	--	--	6	--	--
2009	--	--	--	123	--	--

Sumber : Puskesmas Kecamatan Tabukan Selatan  
Keterangan : Untuk tahun 2010 tidak ada data tersedia

Tabel : 4.15. Banyaknya Klinik KB, Tenaga Medis, Tenaga PLKB, dan PUS Di Kecamatan Tabukan Selatan 2010

Desa	Klinik KB	Tenaga Medis		Tenaga PLKB		PUS
		Medis	Paramedis	Medis	Paramedis	
[1]	[2]	[3]	[4]	[5]	[6]	[7]
1. Simueng	--	--	1	--	--	129
2. Bentung	--	3	11	--	--	87
3. Lesabe	--	3	5	--	--	154
4. Bukide	--	--	--	--	--	50
5. Batuwingkung	--	--	--	--	--	66
6. Malamenggu	--	--	--	--	--	126
7. Palareng	--	--	--	--	--	56
8. Binebas	--	--	--	--	--	101
9. Birahi	--	--	--	--	--	46
10. Mandoi	--	--	--	--	--	38
11. Laotongan	--	--	--	--	--	48
12. Kalagheng	--	--	--	--	--	46
13. Lesabe 1	--	1	2	--	--	111
14. Bulu	--	--	--	--	--	43
2010	--	7	19	--	--	1.101
2009	--	4	21	--	--	1.064

Sumber : Kantor Camat Tabukan Selatan

Tabel : 4.16. Banyaknya Akseptor Aktif Menurut Alat Kontrasepsi Di Kecamatan Tabukan Selatan 2010

Desa	IUD	Pil	Kondom	Suntik
[1]	[2]	[3]	[4]	[5]
1. Simueng	3	12	--	24
2. Bentung	--	20	--	25
3. Lesabe	5	87	--	70
4. Bukide	1	17	--	14
5. Batuwingkung	--	20	--	15
6. Malamenggu	3	36	--	40
7. Palareng	--	31	--	25
8. Binebas	--	31	--	37
9. Birahi	--	15	--	10
10. Mandoi	1	9	--	2
11. Laotongan	2	7	--	26
12. Kalagheng	--	5	--	14
13. Lesabe 1	--	35	--	27
14. Bulu	--	8	--	12
2010	15	333	--	341
2009	16	205	--	259

Sumber : Kantor Camat Tabukan Selatan



Tabel : 4.16. Banyaknya Akseptor Aktif Menurut Alat Kontrasepsi Di Kecamatan Tabukan Selatan 2010

Lanjutan

Desa	IMPL	Intraval	MO	Jumlah
[1]	[2]	[3]	[4]	[5]
1. Simueng	20	--	2	61
2. Bentung	18	--	--	63
3. Lesabe	75	--	3	240
4. Bukide	16	--	--	48
5. Batuwingkung	15	--	--	50
6. Malamenggu	23	--	--	102
7. Palareng	25	--	--	81
8. Binebas	16	--	--	84
9. Birahi	10	--	--	35
10. Mandoi	13	--	--	25
11. Laotongan	10	--	--	45
12. Kalagheng	7	--	2	28
13. Lesabe 1	32	--	--	94
14. Bulu	10	--	--	30
2010	290	--	6	986
2009	249	--	6	768

Sumber : Kantor Camat Tabukan Selatan

Tabel : 4.17.

Jumlah Kriminalitas Menurut Jenis Kasusnya  
Di Kecamatan Tabukan Selatan  
2004 – 2006, 2009 - 2010

Jenis Kriminalitas	2004	2005	2006	2009	2010
[1]	[2]	[3]	[4]	[5]	[6]
1. Pencurian	1	1	3	7	7
2. Penipuan	--	3	2	3	3
3. Penganiayaan	6	9	9	15	15
4. Pembunuhan	--	--	--	--	--
5. Pemerkosaan	4	1	1	1	--
6. Kerusuhan	2	2	1	--	--
7. Penghinaan	--	3	--	7	7
8. Lainnya	1	3	--	23	15
Jumlah	14	22	16	56	47

Sumber : Polsek Tabukan Selatan

Tabel : 4.18. Banyaknya Penduduk Menurut Agama yang Dianutnya  
Di Kecamatan Tabukan Selatan  
2010

Desa	Islam	Kristen	Katolik
[1]	[2]	[3]	[4]
1. Simueng	5	667	--
2. Bentung	147	398	13
3. Lesabe	18	710	2
4. Bukide	--	241	--
5. Batuwingkung	19	314	--
6. Malamenggu	7	587	--
7. Palareng	28	395	--
8. Binebas	5	450	--
9. Birahi	3	250	--
10. Mandoi	4	223	--
11. Laotongan	12	258	--
12. Kalagheng	10	254	--
13. Lesabe 1	16	597	3
14. Bulu	12	236	--
2010	286	5.580	18
2009	333	6.626	20

Sumber : Kantor Camat Tabukan Selatan

Tabel : 4.18. Banyaknya Penduduk Menurut Agama yang Dianutnya  
Di Kecamatan Tabukan Selatan  
2010

Lanjutan

Desa	Hindu	Budha	Jumlah
[1]	[2]	[3]	[4]
1. Simueng	--	--	684
2. Bentung	--	--	558
3. Lesabe	--	1	731
4. Bukide	--	--	241
5. Batuwingkung	--	--	333
6. Malamenggu	--	--	594
7. Palareng	--	--	423
8. Binebas	--	--	455
9. Birahi	--	--	253
10. Mandoi	--	--	227
11. Laotongan	--	--	270
12. Kalagheng	--	--	264
13. Lesabe 1	--	--	616
14. Bulo	--	--	248
2010	--	1	5.897
2009	--	--	6.481

Sumber : Kantor Camat Tabukan Selatan

Tabel : 4.19.

Banyaknya Tempat Ibadah  
Di Kecamatan Tabukan Selatan  
2010

Desa	Masjid	Mushalla	Langgar
[1]	[2]	[3]	[4]
1. Simueng	--	--	--
2. Bentung	1	--	--
3. Lesabe	--	--	--
4. Bukide	--	--	--
5. Batuwingkung	--	--	--
6. Malamenggu	--	--	--
7. Palareng	1	--	--
8. Binebas	--	--	--
9. Birahi	--	--	--
10. Mandoi	--	--	--
11. Laotongan	--	--	--
12. Kalagheng	--	--	--
13. Lesabe 1	--	--	--
14. Bulu	--	--	--
2010	2	--	--
2009	2	--	--

Sumber : Kantor Camat Tabukan Selatan

Tabel : 4.19.

Banyaknya Tempat Ibadah  
Di Kecamatan Tabukan Selatan  
2010

Lanjutan

Desa	Gereja	Pura	Vihara
[1]	[2]	[3]	[4]
1. Simueng	3	--	--
2. Bentung	3	--	--
3. Lesabe	3	--	--
4. Bukide	1	--	--
5. Batuwingkung	4	--	--
6. Malamenggu	5	--	--
7. Palareng	3	--	--
8. Binebas	3	--	--
9. Birahi	2	--	--
10. Mandoi	3	--	--
11. Laotongan	2	--	--
12. Kalagheng	2	--	--
13. Lesabe 1	4	--	--
14. Bulo	1	--	--
2010	39	--	--
2009	37	--	--

Sumber : Kantor Camat Tabukan Selatan

Tabel : 4.20. Banyaknya Bangunan Rumah Berdasarkan Jenisnya  
Di Kecamatan Tabukan Selatan  
2010

Desa	Rumah Permanen	Rumah Semi Permanen	Rumah Kayu	Rumah Bambu (Lainnya)
[1]	[2]	[3]	[4]	[5]
1. Simueng	9	50	26	122
2. Bentung	34	50	34	26
3. Lesabe	55	103	46	23
4. Bukide	--	24	19	49
5. Batuwingkung	12	48	33	23
6. Malamenggu	4	45	123	32
7. Palareng	16	30	43	40
8. Binebas	21	68	60	57
9. Birahi	5	26	28	10
10. Mandoi	5	18	43	10
11. Laotongan	5	15	60	24
12. Kalagheng	5	15	21	28
13. Lesabe 1	51	68	22	20
14. Bulu	--	40	5	8
2010	217	600	563	466
2009	200	569	525	464

Sumber : Kantor Camat Tabukan Selatan

<http://sangihekab.go.id>  
**Pertanian**

*Agriculture*

**5**



Tabel : 5.1. Luas Panen, Produksi, dan Rata-rata Produksi Jagung Di Kecamatan Tabukan Selatan 2010

Desa	Luas Panen (Ha)	Produksi (Ton)	Rata-rata Produksi (Ton/Ha)
[1]	[2]	[3]	[4]
1. Simueng	--	--	--
2. Bentung	--	--	--
3. Lesabe	--	--	--
4. Bukide	--	--	--
5. Batuwingkung	--	--	--
6. Malamenggu	--	--	--
7. Palareng	--	--	--
8. Binebas	--	--	--
9. Birahi	--	--	--
10. Mandoi	--	--	--
11. Laotongan	--	--	--
12. Kalagheng	--	--	--
13. Lesabe I	--	--	--
14. Bulu	--	--	--
2010	30	123	4,10

Sumber : Dinas Pertanian, Perkebunan dan Kehutanan Kabupaten Kepl. Sangihe

Tabel : 5.2. Luas Panen, Produksi, dan Rata-rata Produksi Ubi Kayu  
Di Kecamatan Tabukan Selatan  
2010

Desa	Luas Panen (Ha)	Produksi (Ton)	Rata-rata Produksi (Ton/Ha)
[1]	[2]	[3]	[4]
1. Simueng	--	--	--
2. Bentung	--	--	--
3. Lesabe	--	--	--
4. Bukide	--	--	--
5. Batuwingkung	--	--	--
6. Malamenggu	--	--	--
7. Palareng	--	--	--
8. Binebas	--	--	--
9. Birahi	--	--	--
10. Mandoi	--	--	--
11. Laotongan	--	--	--
12. Kalagheng	--	--	--
13. Lesabe 1	--	--	--
14. Bulo	--	--	--
2010	286	2.622,62	9,17

Sumber : Dinas Pertanian, Perkebunan dan Kehutanan Kabupaten Kepl. Sangihe

Tabel : 5.3. Luas Panen, Produksi, dan Rata-rata Produksi Ubi Jalar  
Di Kecamatan Tabukan Selatan  
2010

Desa	Luas Panen (Ha)	Produksi (Ton)	Rata-rata Produksi (Ton/Ha)
[1]	[2]	[3]	[4]
1. Simueng	--	--	--
2. Bentung	--	--	--
3. Lesabe	--	--	--
4. Bukide	--	--	--
5. Batuwingkung	--	--	--
6. Malamenggu	--	--	--
7. Palareng	--	--	--
8. Binebas	--	--	--
9. Birahi	--	--	--
10. Mandoi	--	--	--
11. Laotongan	--	--	--
12. Kalagheng	--	--	--
13. Lesabe I	--	--	--
14. Bulu	--	--	--
2010	263	1.052	4

Sumber : Dinas Pertanian, Perkebunan dan Kehutanan Kabupaten Kepl. Sangihe

Tabel : 5.4. Luas Panen, Produksi, dan Rata-rata Produksi Kacang Tanah  
Di Kecamatan Tabukan Selatan  
2010

Desa	Luas Panen (Ha)	Produksi (Ton)	Rata-rata Produksi (Ton/Ha)
[1]	[2]	[3]	[4]
1. Simueng	--	--	--
2. Bentung	--	--	--
3. Lesabe	--	--	--
4. Bukide	--	--	--
5. Batuwingkung	--	--	--
6. Malamenggu	--	--	--
7. Palareng	--	--	--
8. Binebas	--	--	--
9. Birahi	--	--	--
10. Mandoi	--	--	--
11. Laotongan	--	--	--
12. Kalagheng	--	--	--
13. Lesabe I	--	--	--
14. Bulo	--	--	--
2010	21	28,30	1,35

Sumber : Dinas Pertanian, Perkebunan dan Kehutanan Kabupaten Kepl. Sangihe

Tabel : 5.5. Luas Panen, Produksi, dan Rata-rata Produksi Sayur-sayuran  
Di Kecamatan Tabukan Selatan  
2010

Desa	Luas Panen (Ha)	Produksi (Ton)	Rata-rata Produksi (Ton/Ha)
[1]	[2]	[3]	[4]
1. Simueng	--	--	--
2. Bentung	--	--	--
3. Lesabe	--	--	--
4. Bukide	--	--	--
5. Batuwingkung	--	--	--
6. Malamenggu	--	--	--
7. Palareng	--	--	--
8. Binebas	--	--	--
9. Birahi	--	--	--
10. Mandoi	--	--	--
11. Laotongan	--	--	--
12. Kalagheng	--	--	--
13. Lesabe I	--	--	--
14. Bulo	--	--	--
2010	195	2.545	13,05

Sumber : Dinas Pertanian, Perkebunan dan Kehutanan Kabupaten Kepl. Sangihe

Tabel : 5.6. Banyaknya Pohon Durian, Produksi, dan Produktivitasnya  
Di Kecamatan Tabukan Selatan  
2010

Desa	Banyaknya Pohon	Produksi (Ton)	Produktivitas (Ton)
[1]	[2]	[3]	[4]
1. Simueng	3	--	--
2. Bentung	7	--	--
3. Lesabe	5	--	--
4. Bukide	5	--	--
5. Batuwingkung	--	--	--
6. Malamenggu	--	--	--
7. Palareng	--	--	--
8. Binebas	2	--	--
9. Birahi	1	--	--
10. Mandoi	1	--	--
11. Laotongan	--	--	--
12. Kalagheng	1	--	--
13. Lesabe 1	5	--	--
14. Bulu	--	--	--
2010	30	--	--

Sumber : Dinas Pertanian, Perkebunan dan Kehutanan Kabupaten Kepl. Sangihe

Tabel : 5.7. Banyaknya Pohon Mangga, Produksi, dan Produktivitasnya  
Di Kecamatan Tabukan Selatan  
2010

Desa	Banyaknya Pohon	Produksi (Ton)	Produktivitas (Ton)
[1]	[2]	[3]	[4]
1. Simueng	20	--	--
2. Bentung	15	--	--
3. Lesabe	20	--	--
4. Bukide	10	--	--
5. Batuwingkung	5	--	--
6. Malamenggu	20	--	--
7. Palareng	5	--	--
8. Binebas	10	--	--
9. Birahi	15	--	--
10. Mandoi	20	--	--
11. Laotongan	5	--	--
12. Kalagheng	10	--	--
13. Lesabe 1	25	--	--
14. Bulu	5	--	--
2010	185	--	--

Sumber : Dinas Pertanian, Perkebunan dan Kehutanan Kabupaten Kepl. Sangihe

Tabel : 5.8. Banyaknya Pohon Langsa, Produksi, dan Produktivitasnya  
Di Kecamatan Tabukan Selatan  
2010

Desa	Banyaknya Pohon	Produksi (Ton)	Produktivitas (Ton)
[1]	[2]	[3]	[4]
1. Simueng	10	--	--
2. Bentung	5	--	--
3. Lesabe	20	--	--
4. Bukide	30	--	--
5. Batuwingkung	5	--	--
6. Malamenggu	25	--	--
7. Palareng	--	--	--
8. Binebas	10	--	--
9. Birahi	15	--	--
10. Mandoi	20	--	--
11. Laotongan	--	--	--
12. Kalagheng	15	--	--
13. Lesabe 1	20	--	--
14. Bulo	5	--	--
2010	180	--	--

Sumber : Dinas Pertanian, Perkebunan dan Kehutanan Kabupaten Kepl. Sangihe



Tabel : 5.9. Banyaknya Pohon Jeruk, Produksi, dan Produktivitasnya Di Kecamatan Tabukan Selatan 2010

Desa	Banyaknya Pohon	Produksi (Ton)	Produktivitas (Ton)
[1]	[2]	[3]	[4]
1. Simueng	30	--	--
2. Bentung	10	--	--
3. Lesabe	15	--	--
4. Bukide	47	--	--
5. Batuwingkung	10	--	--
6. Malamenggu	30	--	--
7. Palareng	13	--	--
8. Binebas	20	--	--
9. Birahi	60	--	--
10. Mandoi	130	--	--
11. Laotongan	10	--	--
12. Kalagheng	60	--	--
13. Lesabe 1	25	--	--
14. Bulu	27	--	--
2010	487	--	--

Sumber : Dinas Pertanian, Perkebunan dan Kehutanan Kabupaten Kepl. Sangihe

Tabel : 5.10. Banyaknya Pohon Pisang, Produksi, dan Produktivitasnya  
Di Kecamatan Tabukan Selatan  
2010

Desa	Banyaknya Pohon	Produksi (Ton)	Produktivitas (Ton)
[1]	[2]	[3]	[4]
1. Simueng	80	--	--
2. Bentung	160	--	--
3. Lesabe	100	--	--
4. Bukide	368	--	--
5. Batuwingkung	60	--	--
6. Malamenggu	100	--	--
7. Palareng	50	--	--
8. Binebas	100	--	--
9. Birahi	115	--	--
10. Mandoi	1.400	--	--
11. Laotongan	30	--	--
12. Kalagheng	1.000	--	--
13. Lesabe 1	300	--	--
14. Bulu	83	--	--
2010	3.946	--	--

Sumber : Dinas Pertanian, Perkebunan dan Kehutanan Kabupaten Kepl. Sangihe

Tabel : 5.11. Banyaknya Pohon Pepaya, Produksi, dan Produktivitasnya  
Di Kecamatan Tabukan Selatan  
2010

Desa	Banyaknya Pohon	Produksi (Ton)	Produktivitas (Ton)
[1]	[2]	[3]	[4]
1. Simueng	100	--	--
2. Bentung	90	--	--
3. Lesabe	100	--	--
4. Bukide	58	--	--
5. Batuwingkung	25	--	--
6. Malamenggu	30	--	--
7. Palareng	25	--	--
8. Binebas	30	--	--
9. Birahi	35	--	--
10. Mandoi	100	--	--
11. Laotongan	20	--	--
12. Kalagheng	74	--	--
13. Lesabe 1	80	--	--
14. Bulu	12	--	--
2010	779	--	--

Sumber : Dinas Pertanian, Perkebunan dan Kehutanan Kabupaten Kepl. Sangihe

Tabel : 5.12. Luas Areal Perkebunan Rakyat per Jenis Tanaman Di Kecamatan Tabukan Selatan 2010

Desa	Sagu (Ha)	Kelapa (Ha)	Cengkeh (Ha)	Pala (Ha)	Kopi (Ha)	Kakao (Ha)
[1]	[2]	[3]	[4]	[5]	[6]	[7]
1. Simueng	2	23	5	1,5	--	--
2. Bentung	5	20	55	10	--	--
3. Lesabe	7	14	97	31	--	--
4. Bukide	5	54	63	7	--	--
5. Batuwingkung	0,5	10	4	10	--	--
6. Malamenggu	3	40	35	2	--	--
7. Palareng	0,5	12	3	21	--	--
8. Binebas	2	30	5	13	--	--
9. Birahi	2	15	10	1	--	--
10. Mandoi	7	48	45	1,5	--	--
11. Laotongan	0,5	11	2,5	3	--	--
12. Kalagheng	1,5	28	43	0,2	--	--
13. Lesabe 1	1	40	23,5	5	--	--
14. Bulu	3	40	10	2,5	--	--
2010	40	385	401	109	--	--

Sumber : Dinas Pertanian, Perkebunan dan Kehutanan Kabupaten Kepl. Sangihe

Tabel : 5.13. Luas Areal Tanaman Kelapa dan Banyaknya Pohon Di Kecamatan Tabukan Selatan 2010

Desa	Luas Areal (Ha)			Jumlah
	BM	M	TM	
[1]	[2]	[3]	[4]	[5]
1. Simueng	500	100	100	700
2. Bentung	300	800	250	1.350
3. Lesabe	500	2.000	250	2.750
4. Bukide	218	836	341	1.395
5. Batuwingkung	150	750	100	1.000
6. Malamenggu	1.000	2.000	250	3.250
7. Palareng	750	1.000	100	1.850
8. Binebas	500	1.500	250	2.250
9. Birahi	1.250	8.300	650	10.200
10. Mandoi	1.850	1.000	470	3.320
11. Laotongan	300	836	100	1.236
12. Kalagheng	706	750	200	1.656
13. Lesabe 1	1.500	1.000	750	3.250
14. Bulu	600	5.000	200	5.800
2010	10.124	25.872	4.011	40.007

Keterangan :

BM : Belum Menghasilkan  
M : Menghasilkan  
TM : Tidak Menghasilkan

Sumber : Dinas Pertanian, Perkebunan dan Kehutanan Kabupaten Kepl. Sangihe

Tabel : 5.14. Luas Areal Tanaman Cengkih dan Banyaknya Pohon Di Kecamatan Tabukan Selatan 2010

Desa	Luas Areal (Ha)			Jumlah
	BM	M	TM	
[1]	[2]	[3]	[4]	[5]
1. Simueng	300	1.500	50	1.850
2. Bentung	3.000	5.000	--	8.000
3. Lesabe	2.500	5.000	300	7.800
4. Bukide	224	783	311	1.318
5. Batuwingkung	75	250	--	325
6. Malamenggu	3.000	4.000	20	7.020
7. Palareng	50	250	--	300
8. Binebas	250	750	100	1.100
9. Birahi	300	900	300	1.500
10. Mandoi	700	8.000	1.200	9.900
11. Laotongan	50	150	--	200
12. Kalagheng	2.000	1.000	500	3.500
13. Lesabe 1	500	2.500	250	3.250
14. Bulu	300	1.500	100	1.900
2010	13.249	31.583	3.131	47.963

Keterangan :

BM : Belum Menghasilkan  
M : Menghasilkan  
TM : Tidak Menghasilkan

Sumber : Dinas Pertanian, Perkebunan dan Kehutanan Kabupaten Kepl. Sangihe

Tabel : 5.15. Luas Areal Tanaman Pala dan Banyaknya Pohon  
Di Kecamatan Tabukan Selatan  
2010

Desa	Banyaknya Pohon			Jumlah
	BM	M	TM	
[1]	[2]	[3]	[4]	[5]
1. Simueng	25	75	10	110
2. Bentung	750	100	100	950
3. Lesabe	750	1.500	300	2.550
4. Bukide	282	67	41	390
5. Batuwingkung	50	750	25	825
6. Malamenggu	40	15	5	60
7. Palareng	500	1.000	200	1.700
8. Binebas	200	750	100	1.050
9. Birahi	100	--	--	100
10. Mandoi	43	280	25	348
11. Laotongan	300	1.000	50	1.350
12. Kalagheng	25	5	10	40
13. Lesabe 1	150	500	100	750
14. Bulu	200	3.000	50	3.250
2010	3.415	9.042	1.016	13.473

Keterangan :

BM : Belum Menghasilkan  
M : Menghasilkan  
TM : Tidak Menghasilkan

Sumber : Dinas Pertanian, Perkebunan dan Kehutanan Kabupaten Kepl. Sangihe

Tabel : 5.16. Banyaknya Populasi Ternak Menurut Jenisnya  
Di Kecamatan Tabukan Selatan  
2009

Desa	Sapi Perah	Sapi	Kerbau	Kuda	Kambing	Babi
[1]	[2]	[3]	[4]	[5]	[6]	[7]
1. Simueng	--	--	--	--	--	20
2. Bentung	--	--	--	--	5	8
3. Lesabe	--	--	--	--	2	40
4. Bukide	--	--	--	--	--	11
5. Batuwingkung	--	--	--	--	--	10
6. Malamenggu	--	--	--	--	--	25
7. Palareng	--	--	--	--	--	9
8. Binebas	--	--	--	--	2	24
9. Birahi	--	2	--	--	--	20
10. Mandoi	--	4	--	--	--	19
11. Laotongan	--	--	--	--	--	14
12. Kalagheng	--	--	--	--	--	15
13. Lesabe 1	--	--	--	--	--	35
14. Bulu	--	--	--	--	1	8
2009	--	6	--	--	10	258

Sumber : Kantor Camat Tabukan Selatan

Keterangan : Untuk tahun 2010 tidak ada data tersedia



Tabel : 5.17. Banyaknya Populasi Unggas Menurut Jenisnya Di Kecamatan Tabukan Selatan 2010

Desa	Itik	Ayam Ras	Ayam Kampung
[1]	[2]	[3]	[4]
1. Simueng	--	--	60
2. Bentung	4	50	40
3. Lesabe	4	--	80
4. Bukide	--	--	95
5. Batuwingkung	--	--	30
6. Malamenggu	--	--	80
7. Palareng	--	--	35
8. Binebas	--	50	70
9. Birahi	--	--	80
10. Mandoi	--	--	75
11. Laotongan	--	--	35
12. Kalagheng	--	--	70
13. Lesabe 1	--	--	70
14. Bulu	--	--	35
2010	8	100	855

Sumber : Kantor Camat Tabukan Selatan

Tabel : 5.18. Banyaknya Rumahtangga Usaha Perikanan  
Di Kecamatan Tabukan Selatan  
2010

Desa	Tanpa Perahu	Perahu Penangkap				Motor Tempel	Kapal Motor	Jumlah
		Kecil	Sedang	Besar	Jukun			
[1]	[2]	[3]	[4]	[5]	[6]	[7]	[8]	[9]
1. Simueng	--	30	--	--	--	2	--	32
2. Bentung	--	8	--	--	--	--	--	8
3. Lesabe	--	20	--	--	--	3	--	23
4. Bukide	--	--	--	--	--	--	--	--
5. Batuwingkung	--	20	30	--	--	20	--	70
6. Malamenggu	--	--	--	--	--	--	--	--
7. Palareng	--	30	--	--	--	6	--	36
8. Binebas	--	10	--	--	--	--	--	10
9. Birahi	--	--	--	--	--	--	--	--
10. Mandoi	--	--	--	--	--	--	--	--
11. Laotongan	--	30	--	--	--	3	--	33
12. Kalagheng	--	5	--	--	--	--	--	5
13. Lesabe 1	--	6	--	--	--	1	--	7
14. Bulu	--	20	--	--	--	4	--	24
2010	--	149	30	--	--	39	--	248

Sumber : Kantor Camat Tabukan Selatan

Tabel : 5.19. Banyaknya Produksi Perikanan Laut Menurut Sub Sektor  
Di Kecamatan Tabukan Selatan  
2010

Desa	Perikanan Laut			Perikanan Darat		
	Penangkapan	Budidaya	Umum	Tambak	Kolam	Sawah
[1]	[2]	[3]	[4]	[5]	[6]	[7]
1. Simueng	--	--	--	2	--	--
2. Bentung	--	--	--	1	1	--
3. Lesabe	--	--	--	--	3	--
4. Bukide	--	--	--	--	--	--
5. Batuwingkung	--	--	--	--	2	--
6. Malamenggu	--	--	--	1	--	--
7. Palareng	--	--	--	--	--	--
8. Binebas	--	--	--	--	--	--
9. Birahi	--	--	--	--	--	--
10. Mandoi	--	--	--	--	--	--
11. Laotongan	--	--	--	--	--	--
12. Kalagheng	--	--	--	3	--	--
13. Lesabe 1	--	--	--	3	--	--
14. Bulu	--	--	--	--	--	--
2010	--	--	--	10	6	--

Sumber : Kantor Camat Tabukan Selatan

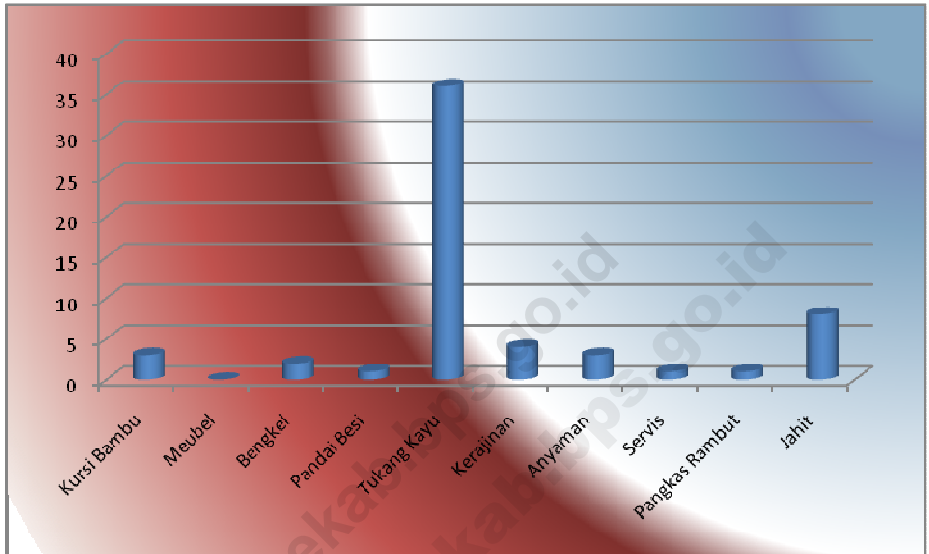
Industri, Pertambangan,  
**Industri, Pertambangan,  
dan Energi**

*Industry, Mining, and Energy*

6

Industri, Pertambangan,  
dan Energi  
<http://sangihkano.id>  
<http://sangihkano.id>

Gambar 6.1 Banyaknya Usaha Industri Kecil dan Kerajinan Rumah tangga, 2010



Tabel : 6.1. Banyaknya Usaha Industri Kecil dan Kerajinan Rumahtangga  
Di Kecamatan Tabukan Selatan  
2010

Desa	Jenis Industri Kecil/Kerajinan Rumahtangga				
	Kursi Bambu	Meubel	Bengkel	Pandai Besi	Tukang Kayu
[1]	[2]	[3]	[4]	[5]	[6]
1. Simueng	2	--	--	--	5
2. Bentung	1	--	1	--	7
3. Lesabe	--	--	1	--	10
4. Bukide	--	--	--	1	--
5. Batuwingkung	--	--	--	--	--
6. Malamenggu	--	--	--	--	--
7. Palareng	--	--	--	--	--
8. Binebas	--	--	--	--	3
9. Birahi	--	--	--	--	1
10. Mandoi	--	--	--	--	1
11. Laotongan	--	--	--	--	--
12. Kalagheng	--	--	--	--	2
13. Lesabe 1	--	--	--	--	6
14. Bulu	--	--	--	--	1
2010	3	--	2	1	36
2009	3	--	2	1	36

Sumber : Kantor Camat Tabukan Selatan

Tabel : 6.1. Banyaknya Usaha Industri Kecil dan Kerajinan Rumahtangga Di Kecamatan Tabukan Selatan 2010

Lanjutan

Desa	Jenis Industri Kecil/Kerajinan Rumahtangga				
	Kerajinan	Anyaman	Servis	Pangkas Rambut	Jahit
[1]	[2]	[3]	[4]	[5]	[6]
1. Simueng	1	--	--	--	1
2. Bentung	1	--	--	1	2
3. Lesabe	1	--	1	--	1
4. Bukide	--	--	--	--	--
5. Batuwingkung	--	--	--	--	--
6. Malamenggu	--	--	--	--	--
7. Palareng	--	--	--	--	--
8. Binebas	--	--	--	--	1
9. Birahi	--	1	--	--	--
10. Mandoi	--	1	--	--	--
11. Laotongan	1	--	--	--	--
12. Kalagheng	--	--	--	--	1
13. Lesabe 1	--	1	--	--	2
14. Bulu	--	--	--	--	--
2010	4	3	1	1	8
2009	4	3	2	2	8

Sumber : Kantor Camat Tabukan Selatan

Tabel : 6.2. Banyaknya Pelanggan Listrik Menurut Jenis Pelanggan Di Kecamatan Tabukan Selatan 2010

Desa	Rumah Tangga	Usaha	Industri	Umum	Jumlah
[1]	[2]	[3]	[4]	[5]	[6]
1. Simueng	35	--	--	--	37
2. Bentung	143	--	--	--	147
3. Lesabe	175	25	--	--	203
4. Bukide	--	--	--	--	--
5. Batuwingkung	--	--	--	--	--
6. Malamenggu	32	--	--	--	32
7. Palareng	30	--	--	--	30
8. Binebas	32	--	--	--	33
9. Birahi	25	--	--	--	26
10. Mandoi	34	--	--	--	35
11. Laotongan	--	--	--	--	1
12. Kalagheng	15	--	--	--	16
13. Lesabe 1	113	--	--	--	116
14. Bulu	--	--	--	--	--
2010	634	25	--	--	676
2009	628	25	--	--	671

Sumber : Kantor Camat Tabukan Selatan



Tabel : 6.3.

Banyaknya Pelanggan Air Minum  
Menurut Jenis Konsumen  
Di Kecamatan Tabukan Selatan  
2010

Desa	Tempat Tinggal	Hotel/ Obyek Wisata	Badan Sosial/ Rumah Sakit/ Tempat Ibadah	Umum
[1]	[2]	[3]	[4]	[5]
1. Simueng	--	--	--	--
2. Bentung	80	--	5	2
3. Lesabe	83	--	2	2
4. Bukide	--	--	--	--
5. Batuwingkung	--	--	--	--
6. Malamenggu	--	--	--	--
7. Palareng	--	--	--	--
8. Binebas	--	--	--	--
9. Birahi	--	--	--	--
10. Mandoi	--	--	--	--
11. Laotongan	--	--	--	--
12. Kalagheng	--	--	--	--
13. Lesabe 1	87	--	3	1
14. Bulu	--	--	--	--
2010	250	--	10	5
2009	250	--	10	5

Sumber : Kantor Cabang PDAM Kecamatan Tabukan Selatan

Tabel : 6.3.

Banyaknya Pelanggan Air Minum  
Menurut Jenis Konsumen  
Di Kecamatan Tabukan Selatan  
2010

Lanjutan

Desa	Toko/ Industri	Lain-lain	Jumlah
[1]	[2]	[3]	[4]
1. Simueng	--	--	--
2. Bentung	--	--	87
3. Lesabe	--	--	97
4. Bukide	--	--	--
5. Batuwingkung	--	--	--
6. Malamenggu	--	--	--
7. Palareng	--	--	--
8. Binebas	--	--	--
9. Birahi	--	--	--
10. Mandoi	--	--	--
11. Laotongan	--	--	--
12. Kalagheng	--	--	--
13. Lesabe 1	--	--	91
14. Bulu	--	--	--
Jumlah	--	--	275

Sumber : Kantor Cabang PDAM Kecamatan Tabukan Selatan

Tabel : 6.4. Banyaknya dan Nilai Air Minum yang Disalurkan Menurut Jenis Konsumen Di Kecamatan Tabukan Selatan 2010

Kategori	Air Minum yang Disalurkan	
	Banyaknya ( M <sup>3</sup> )	Nilai ( Rp )
[1]	[2]	[3]
1. Rumah/Tempat Tinggal	3.250	89.375.000
2. Hotel/Obyek Wisata	--	--
3. Badan Sosial/Tempat Ibadah	115	3.392.500
4. Sarana Umum	100	3.020.000
5. Toko/Industri/Perusahaan	--	--
6. Industri/Kantor Pemerintah	60	1.375.000
7. Lainnya	--	--
8. Susut/Hilang Dalam Penyaluran	--	--
2010	3.515	97.162.500
2009	4.050	111.928.500

Sumber : PDAM Cabang Tabukan Selatan

Tabel : 6.5. Banyaknya Air Minum yang Disalurkan Menurut Bulan Di Kecamatan Tabukan Selatan 2010

Bulan Operasi	Air Minum yang Disalurkan (M <sup>3</sup> )
[1]	[2]
1. Januari	250
2. Pebruari	350
3. Maret	350
4. April	350
5. Mei	350
6. Juni	350
7. Juli	350
8. Agustus	350
9. September	300
10. Oktober	350
11. November	350
12. Desember	350
2010	4.050
2009	2.460

Sumber : PDAM Cabang Tabukan Selatan

**Perdagangan**

*T r a d e*

**7**

Tabel : 7.1. Banyaknya Pasar, Toko, Warung/Kios, dan Restoran/Rumah Makan Di Kecamatan Tabukan Selatan 2010

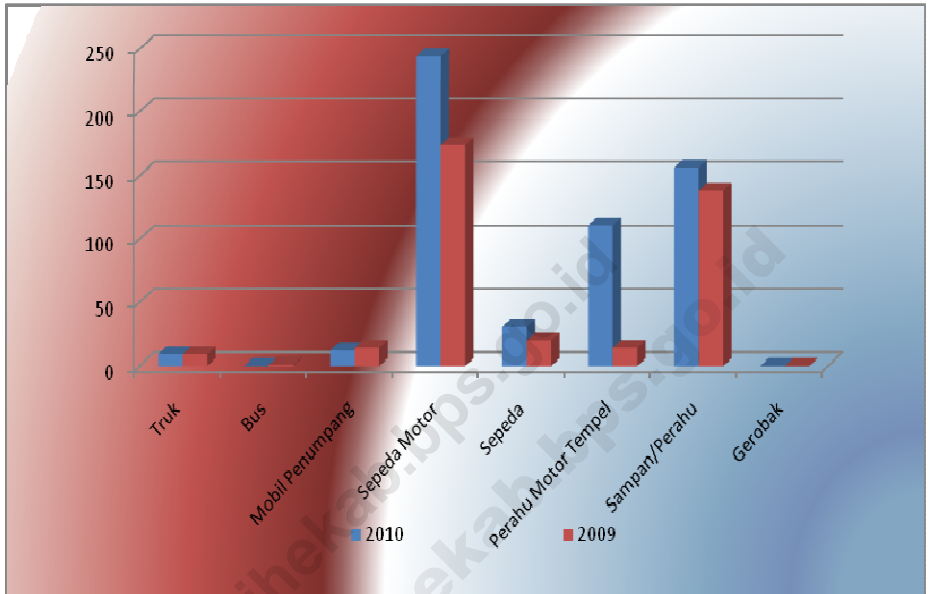
Desa	Pasar		Toko	Warung/ Kios	Restoran/ Rumah Makan
	Bangunan	Tanpa Bangunan			
[1]	[2]	[3]	[4]	[5]	[6]
1. Simueng	--	--	--	5	--
2. Bentung	--	--	--	7	--
3. Lesabe	2	1	24	3	8
4. Bukide	--	--	--	2	--
5. Batuwingkung	--	--	--	3	--
6. Malamenggu	--	--	--	5	--
7. Palareng	--	--	--	2	--
8. Binebas	--	--	--	4	--
9. Birahi	--	--	--	2	--
10. Mandoi	--	--	--	3	--
11. Laotongan	--	--	--	2	--
12. Kalagheng	--	--	--	1	--
13. Lesabe 1	--	--	5	8	2
14. Bulu	--	--	--	1	--
2010	2	1	29	48	10

Sumber : Kantor Camat Tabukan Selatan

**Transportasi,  
Komunikasi, dan Pariwisata**  
*Transportation, Communication, and Tourism*

8

Gambar 8.1 Banyaknya Kendaraan Bermotor Menurut Jenisnya, 2010





Tabel : 8.1. Panjang dan Jumlah Jembatan Menurut Konstruksi Di Kecamatan Tabukan Selatan 2010

Desa	Panjang ( m)	Jenis Konstruksi (Buah)	
		Beton	Rangka Beton
[1]	[2]	[3]	[4]
1. Simueng	20	1	--
2. Bentung	17	1	--
3. Lesabe	20	1	--
4. Bukide	--	--	--
5. Batuwingkung	--	--	--
6. Malamenggu	10	1	--
7. Palareng	--	--	--
8. Binebas	14	1	--
9. Birahi	--	--	--
10. Mandoi	6	1	--
11. Laotongan	12	--	--
12. Kalagheng	--	--	--
13. Lesabe 1	25	1	--
14. Bulu	--	--	--
2010		7	--

Sumber : Kantor Camat Tabukan Selatan

Tabel : 8.1. Panjang dan Jumlah Jembatan Menurut Konstruksi Di Kecamatan Tabukan Selatan 2010

Lanjutan

Desa	Jenis Konstruksi (Buah)		
	Kayu	Penyeberangan	Lainnya
[1]	[2]	[3]	[4]
1. Simueng	--	--	--
2. Bentung	--	--	--
3. Lesabe	--	--	--
4. Bukide	--	--	--
5. Batuwingkung	--	--	--
6. Malamenggu	--	--	--
7. Palareng	--	--	--
8. Binebas	--	--	--
9. Birahi	--	--	--
10. Mandoi	--	--	--
11. Laotongan	--	--	--
12. Kalagheng	--	--	--
13. Lesabe 1	--	--	--
14. Bulu	--	--	--
2010	--	--	--

Sumber : Kantor Camat Tabukan Selatan

Tabel : 8.2. Banyaknya Kendaraan Bermotor dan Tidak Bermotor Menurut Jenisnya Di Kecamatan Tabukan Selatan 2010

Desa	Truk	Bus	Mobil Penumpang	Sepeda Motor
[1]	[2]	[3]	[4]	[5]
1. Simueng	--	--	2	27
2. Bentung	--	--	--	49
3. Lesabe	9	--	5	64
4. Bukide	--	--	--	1
5. Batuwingkung	--	--	--	--
6. Malamenggu	--	--	3	11
7. Palareng	--	--	--	--
8. Binebas	--	--	--	13
9. Birahi	--	--	--	8
10. Mandoi	--	--	--	14
11. Laotongan	--	--	--	--
12. Kalagheng	--	--	--	8
13. Lesabe 1	--	--	2	49
14. Bulo	--	--	--	--
2010	9	--	12	244
2009	9	1	14	174

Sumber : Kantor Camat Tabukan Selatan

Tabel : 8.2. Banyaknya Kendaraan Bermotor dan Tidak Bermotor Menurut Jenisnya Di Kecamatan Tabukan Selatan 2010

Lanjutan

Desa	Sepeda	Perahu Motor Tempel	Sampan/ Perahu	Gerobak
[1]	[2]	[3]	[4]	[5]
1. Simueng	5	37	17	--
2. Bentung	3	2	47	--
3. Lesabe	11	10	10	--
4. Bukide	1	--	--	--
5. Batuwingkung	--	53	19	--
6. Malamenggu	--	--	--	--
7. Palareng	--	2	23	--
8. Binebas	2	--	7	--
9. Birahi	--	--	--	--
10. Mandoi	--	--	--	--
11. Laotongan	--	4	25	--
12. Kalagheng	2	--	3	--
13. Lesabe 1	7	1	10	--
14. Bulo	--	2	15	--
2010	31	111	156	--
2009	20	14	138	--

Sumber : Kantor Camat Tabukan Selatan

Tabel : 8.3.

Banyaknya Sarana Komunikasi  
Di Kecamatan Tabukan Selatan  
2010

Desa	Televisi	Radio	Telepon	Wartel
[1]	[2]	[3]	[4]	[5]
1. Simueng	52	5	--	--
2. Bentung	86	3	--	--
3. Lesabe	89	10	--	--
4. Bukide	4	24	--	--
5. Batuwingkung	22	--	--	--
6. Malamenggu	15	2	--	--
7. Palareng	13	5	--	--
8. Binebas	27	3	--	--
9. Birahi	9	4	--	--
10. Mandoi	24	4	--	--
11. Laotongan	12	5	--	--
12. Kalagheng	15	6	--	--
13. Lesabe 1	93	7	--	--
14. Bulu	5	3	--	--
2010	466	81	--	--
2009	364	81	--	--

Sumber : Kantor Camat Tabukan Selatan

Tabel : 8.3.

Banyaknya Sarana Komunikasi  
Di Kecamatan Tabukan Selatan  
2010

Lanjutan

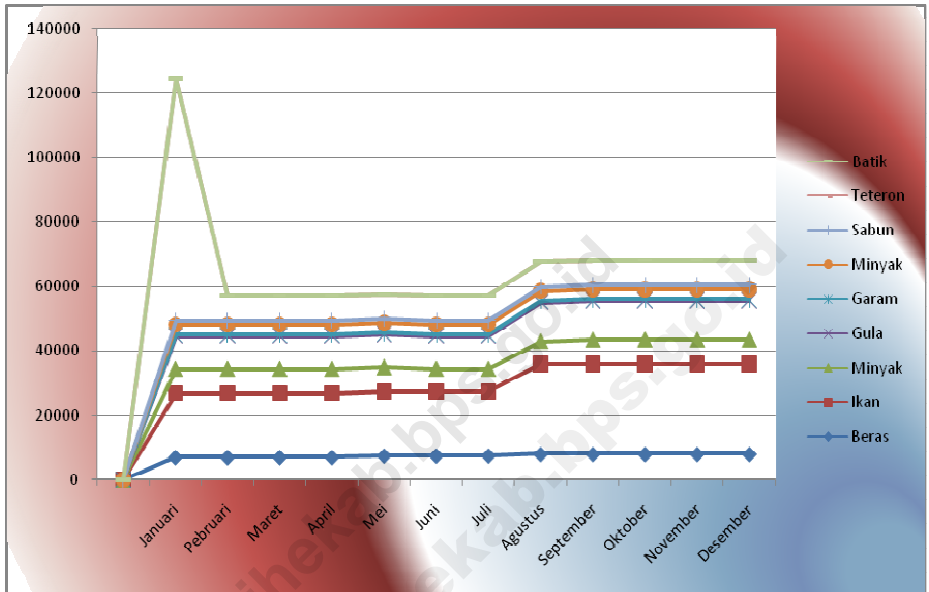
Desa	Parabola	Jastel	Pos	Handphone
[1]	[2]	[3]	[4]	[5]
1. Simueng	36	--	--	105
2. Bentung	38	--	--	124
3. Lesabe	54	--	--	127
4. Bukide	4	--	--	67
5. Batuwingkung	13	--	--	35
6. Malamenggu	11	--	--	27
7. Palareng	7	--	--	21
8. Binebas	15	--	--	34
9. Birahi	7	--	--	23
10. Mandoi	12	--	--	29
11. Laotongan	5	--	--	34
12. Kalagheng	9	--	--	31
13. Lesabe 1	75	--	--	137
14. Bulu	2	--	--	23
2010	281	--	--	817
2009	267	--	1	662

Sumber : Kantor Camat Tabukan Selatan

<http://sangihhe.com>  
<http://sangihhe.com>  
<http://sangihhe.com>  
**Keuangan**  
**dan Harga-harga**  
*Finance and Prices*

9

Gambar 9.1 Perkembangan Harga Sembilan Bahan Pokok, 2010





Tabel : 9.1.

Target dan Realisasi PBB  
Di Kecamatan Tabukan Selatan  
2010

Desa	Target	Realisasi	Sisa	Persentase (%)
[1]	[2]	[3]	[4]	[5]
1. Simueng	1.623.598	1.623.598	0	100
2. Bentung	2.410.752	2.410.752	0	100
3. Lesabe	4.968.970	4.968.970	0	100
4. Bukide	1.968.970	1.968.970	0	100
5. Batuwingkung	1.429.998	1.429.998	0	100
6. Malamenggu	4.923.000	4.923.000	0	100
7. Palareng	1.896.845	1.896.845	0	100
8. Binebas	2.969.909	2.969.909	0	100
9. Birahi	1.797.189	1.797.189	0	100
10. Mandoi	4.356.633	4.356.633	0	100
11. Laotongan	1.875.049	1.875.049	0	100
12. Kalagheng	683.910	683.910	0	100
13. Lesabe 1	3.882.503	3.882.503	0	100
14. Bulu	727.270	727.270	0	100
2010	35.514.596	35.514.596	0	100

Sumber : Kantor Camat Tabukan Selatan

Tabel : 9.2.

Target dan Realisasi PAD  
Di Kecamatan Tabukan Selatan  
2009

( 000 Rp )

Jenis Retribusi	Target Pajak	Realisasi	Persentase
[1]	[2]	[3]	[4]
<b>A. Pajak Daerah</b>			
1. Pajak Hotel/Restoran	--	--	--
2. Pajak Hiburan	--	--	--
3. Pajak Reklame	2.550	2.550	100
4. Pajak Penggalian C	--	--	--
5. Pajak TV/Parabola	--	--	--
<b>Jumlah A</b>	2.550	2.550	100
<b>B. Retribusi Daerah</b>			
1. Retribusi Kebersihan	--	--	--
2. Retribusi Bea Pasar	--	--	--
3. Retribusi Penggantian KTP/Akte Sipil	11.550	11.550	100
4. Retribusi Kekayaan Daerah	--	--	--
5. Retribusi Pendaratan Kapal	--	--	--
6. Retribusi Penangkapan Kapal	--	--	--
7. Retribusi Ijin Usaha	--	--	--
8. Retribusi Ijin Bangunan	--	--	--
9. Retribusi Minuman Beralkohol	3.900	3.900	100
10. Retribusi Ijin Gangguan	--	--	--
11. Retribusi Ijin Perikanan	--	--	--
12. Retribusi SKPI	--	--	--
13. Retribusi Pengendalian Hasil Perikanan	--	--	--
14. Retribusi Pengendalian Hasil Bumi	--	--	--
15. Retribusi Jasa Usaha	--	--	--
<b>Jumlah B</b>	15.450	15.450	100
<b>Jumlah ( A+B )</b>	18.000	18.000	100

Sumber : Kantor Camat Tabukan Selatan

Keterangan : Untuk tahun 2010 tidak ada data tersedia

Tabel : 9.3.

Harga Rata-rata Sembilan Bahan Pokok  
Di Kecamatan Tabukan Selatan  
2010

Bulan	Beras	Ikan Asin	Minyak Kelapa	Gula Pasir	Garam
[1]	[2]	[3]	[4]	[5]	[6]
1. Januari	7.000	20.000	7.500	10.000	600
2. Pebruari	7.000	20.000	7.500	10.000	600
3. Maret	7.000	20.000	7.500	10.000	600
4. April	7.000	20.000	7.500	10.000	600
5. Mei	7.500	20.000	7.500	10.000	600
6. Juni	7.500	20.000	7.000	10.000	600
7. Juli	7.500	20.000	7.000	10.000	600
8. Agustus	8.000	28.000	7.000	12.000	600
9. September	8.000	28.000	7.500	12.000	600
10. Oktober	8.000	28.000	7.500	12.000	600
11. November	8.000	28.000	7.500	12.000	600
12. Desember	8.000	28.000	7.500	12.000	600
2010	7.542	23.333	7.375	10.833	600

Sumber : Pasar Lesabe dan Kantor Camat Tabukan Selatan

Tabel : 9.3.

Harga Rata-rata Sembilan Bahan Pokok  
Di Kecamatan Tabukan Selatan  
2010

Lanjutan				
Bulan	Minyak Tanah	Sabun	Teteron	Batik
[1]	[2]	[3]	[4]	[5]
1. Januari	3.000	1.500	7.500	--
2. Pebruari	3.000	1.500	7.500	--
3. Maret	3.000	1.500	7.500	--
4. April	3.000	1.500	7.500	--
5. Mei	3.000	1.500	7.500	--
6. Juni	3.000	1.500	7.500	--
7. Juli	3.000	1.500	7.500	--
8. Agustus	3.000	1.500	7.500	--
9. September	3.000	1.500	7.500	--
10. Oktober	3.000	1.500	7.500	--
11. November	3.000	1.500	7.500	--
12. Desember	3.000	1.500	7.500	--
2010	3.000	1.500	7.500	--

Sumber : Pasar Lesabe dan Kantor Camat Tabukan Selatan