



# KECAMATAN TELUKNAGA DALAM ANGKA

**TELUKNAGA** *SUBDISTRICT*  
*IN FIGURES*

2022



KECAMATAN TELUKNAGA DALAM ANGKA  
TELUKNAGA Subdistrict in Figures  
2022

ISSN: ...

No. Publikasi/*Publication Number*: ...

Katalog

*/ Catalog*: 1102001.TeluknagaTeluknagax

Ukuran Buku/*Book Size*: 14,8 cm x 21 cm

Jumlah Halaman/*Number of Pages* : ... + ... hal/*pages*

Naskah/*Manuscript*:

BPS Kabupaten Tangerang

*BPS-Statistics of Tangerang Regency*

Penyunting/*Editor*:

BPS Kabupaten Tangerang

*BPS-Statistics of Tangerang Regency*

Desain Kover/*Cover Design*:

BPS Kabupaten Tangerang

*BPS-Statistics of Tangerang Regency*

Ilustrasi Kover/*Cover Illustration*:

BPS Kabupaten Tangerang

*BPS-Statistics of Tangerang Regency*

Diterbitkan oleh/*Published by*:

©BPS Kabupaten Tangerang/*BPS-Statistics of Tangerang Regency*

Dicetak oleh/*Printed by*:

BPS Kabupaten Tangerang

*BPS-Statistics of Tangerang Regency*

Dilarang mengumumkan, mendistribusikan, mengomunikasikan, dan/atau menggandakan sebagian atau seluruh isi buku ini untuk tujuan komersil tanpa izin tertulis dari Badan Pusat Statistik **Kabupaten Tangerang**.

*Prohibited to announce, distribute, communicate, and/or copy part or all of this book for commercial purpose without permission from BPS-Statistics Indonesia of **Tangerang Regency**.*

TIM PENYUSUN/TEAM MEMBERS

Pengarah/Director  
Husin Maulana, S.Si., M.SE.

Penanggung Jawab/Persons in Charge  
Husin Maulana, S.Si., M.SE.

Penyunting/Editors  
Teluknagaxx • Teluknagaxx • Teluknagaxx

Pengolah Data dan Penulis Naskah/Data Processor and Writers  
Teluknagaxx • Teluknagaxx • Teluknagaxx

Penata Letak/Layout Designers  
Teluknagaxx • Teluknagaxx • Teluknagaxx

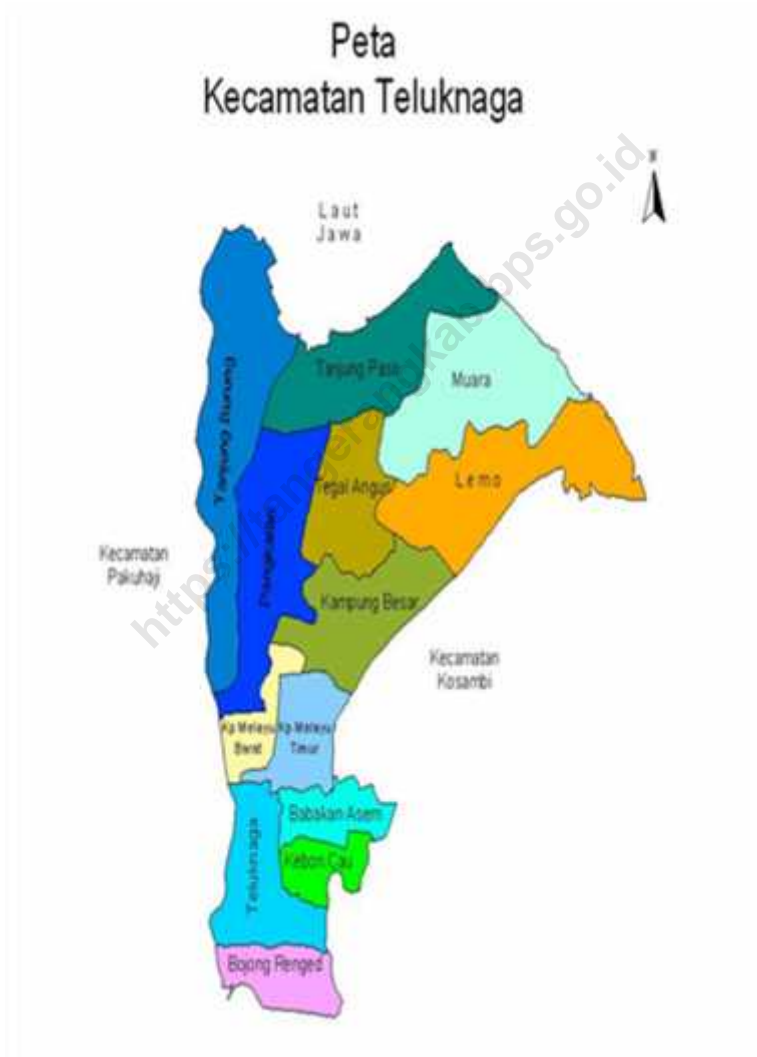


## KONTRIBUTOR DATA/DATA CONTRIBUTORS

1. Kementerian Agama/ *Ministry of Religious Affair*
2. Kementerian Pendidikan dan Kebudayaan/ *Ministry of Education and Culture*
3. Badan Meteorologi Klimatologi dan Geofisika/ *Meteorological, Climatology, and Geophysical Agency*
4. Badan Pusat Statistik/ *BPS-Statistics Indonesia*
5. Dinas Teluknaga
6. Dinas Teluknaga

<https://tangerangkab.bps.go.id>

PETA WILAYAH TELUKNAGA  
MAP OF TELUKNAGA



KEPALA BPS KABUPATEN TANGERANG  
CHIEF STATISTICIAN OF TANGERANG REGENCY



HUSIN MAULANA, S.SI., M.SE.







## KATA PENGANTAR

Kecamatan Teluknaga Dalam Angka 2022 merupakan publikasi tahunan yang diterbitkan oleh Badan Pusat Statistik (BPS) Kabupaten Tangerang. Publikasi ini menyajikan beragam data statistik mengenai gambaran umum kondisi geografi dan iklim, pemerintahan, serta perkembangan kondisi sosial-demografi dan perekonomian di Kecamatan Teluknaga

Data statistik dalam penyusunan Publikasi Kecamatan Teluknaga Dalam Angka 2022 bersumber dari sensus/survei BPS maupun data dari instansi lain. Data statistik yang disajikan pada publikasi ini diharapkan dapat membantu dalam penyusunan rencana pembangunan di Kecamatan Teluknaga.

Kepada semua pihak yang telah memberikan kontribusi dalam penyusunan publikasi ini, kami sampaikan penghargaan dan terima kasih yang sebesar besarnya. Kami sadari dalam publikasi ini masih terdapat kekurangan. Oleh karena itu, kritik dan saran yang bersifat membangun dari para pengguna data sangat diharapkan untuk perbaikan publikasi ini di masa yang akan datang.

Tigaraksa, 26 September 2022  
Kepala BPS  
Kabupaten Tangerang

**HUSIN MAULANA, S.Si, MSE**



## **PREFACE**

*Teluknaga Subdistrict in Figures 2022 is an annual publication published by BPS Statistics of Tangerang Regency. This publication provides various statistical data on general description of the geography and climate conditions, governance, as well as the developments of socio-demographic and economy in Teluknaga Subdistrict. Statistical data in Teluknaga Subdistrict in Figures 2022 is obtained from the BPS census/survey and other institutions. The statistical data presented in this publication are expected to assist in the preparation of development plans in Teluknaga Subdistrict.*

*To all those who have contributed to the preparation of this publication, we express our deepest appreciation and gratitude. We realize that in this publication there are still shortcomings. Therefore, constructive criticism and suggestions from data users are highly expected for the improvement of this publication in the future.*

*Tigaraksa, 26 September 2022  
Chief Statistician of  
Tangerang Regency*

**HUSIN MAULANA, S.Si, MSE**

## DAFTAR ISI/CONTENTS

	Halaman <i>Page</i>
Kata Pengantar/ <i>Preface</i> .....	xii
Daftar Isi/ <i>Contents</i> .....	xiii
Daftar Tabel/ <i>List of Tables</i> .....	xv
Daftar Gambar/ <i>List of Figures</i> .....	xxi
Penjelasan Umum/ <i>Explanatory Notes</i> .....	xxiv
Daftar Singkatan/ <i>List of Abbreviation</i> .....	xxvii
1. Geografi dan Iklim/ <i>Geography and Climate</i> .....	1
2. Pemerintahan/ <i>Government</i> .....	11
3. Penduduk/ <i>Population</i> .....	21
4. Sosial dan Kesejahteraan Rakyat/ <i>Social and Welfare</i> .....	31
5. Pertanian/ <i>Agriculture</i> .....	59
6. Pariwisata, Transportasi, dan Komunikasi/ <i>Tourism, Transportation, and Communication</i> .....	73
7. Perbankan, Koperasi, dan Perdagangan/ <i>Banking, Cooperative, and Trade</i>	87



1.	GEOGRAFI DAN IKLIM/ <b>GEOGRAPHY AND CLIMATE</b>	
1.1	KEADAAN GEOGRAFI <b>GEOGRAPHY CONDITION</b>	
1.1.1	Luas Daerah Menurut Desa/Kelurahan di Kecamatan <b>TELUKNAGA, 2021</b>	
	<i>Total Area by Villages/Kelurahan in <b>Teluknaga</b> Subdistrict, 2021</i> .....	8
1.1.2	Jarak ke Ibukota Kecamatan dan Ibukota Kabupaten/Kota Menurut Desa/Kelurahan di Kecamatan <b>Teluknaga</b> (km), 2021 <i>Distance to the Subdistrict Capital and Regency/Municipal Capital by Villages/Kelurahan in <b>Teluknaga</b> Subdistrict (km), 2021</i> .....	9
1.2	KEADAAN IKLIM <b>CLIMATE CONDITION</b>	
1.2.1	Pengamatan Unsur Iklim Menurut Bulan di Stasiun <b>Teluknaga</b> , 2021 <i>Observation of Climate Elements by Month at <b>Teluknaga</b> Station, 2021</i> ...	10
2.	PEMERINTAHAN/ <b>GOVERNMENT</b>	
2.1	WILAYAH ADMINISTRATIF <b>ADMINISTRATIVE AREA</b>	
2.1.1	Jumlah Rukun Warga (RW) dan Rukun Tetangga (RT) Menurut Desa/Kelurahan di Kecamatan <b>Teluknaga</b> , 2021 <i>Number of Rukun Warga and Rukun Tetangga by Villages/ Kelurahan in <b>Teluknaga</b> Subdistrict, 2021</i> .....	18
2.2	SUMBER DAYA MANUSIA <b>HUMAN RESOURCES</b>	
2.2.1	Jumlah Pegawai Negeri Sipil Menurut Pemerintah Daerah dan Jenis Kelamin, 2021 <i>Number of Civil Servants by Local Government and Sex, 2021</i> .....	19
2.2.2	Jumlah Pegawai Negeri Sipil Pemerintah Daerah Kecamatan XX Menurut Tingkat Pendidikan dan Jenis Kelamin, 2021 <i>Number of Civil Servants of XX District Government by Educational Level and Sex, 2021</i> .....	20

3.	<b>PENDUDUK/POPULATION</b>	
3.1	Penduduk, Distribusi Persentase Penduduk, Kepadatan Penduduk, Rasio Jenis Kelamin Penduduk Menurut Desa/Kelurahan di Kecamatan <b>Teluknaga</b> , 2021 <i>Population, Percentage Distribution of Population, Population Density, and Population Sex Ratio by Villages/Kelurahan in <b>Teluknaga</b> Subdistrict, 2021</i>	28
3.2	Jumlah Penduduk Menurut Kelompok Umur dan Jenis Kelamin di Kecamatan <b>Teluknaga</b> , 2021 <i>Population by Age Groups and Sex in <b>Teluknaga</b> Subdistrict, 2021</i>	30
4.	<b>SOSIAL DAN KESEJAHTERAAN RAKYAT/SOCIAL AND WELFARE</b>	
4.1	<b>PENDIDIKAN EDUCATION</b>	
4.1.1	Banyaknya Desa <sup>1</sup> /Kelurahan yang Memiliki Fasilitas Sekolah Menurut Tingkat Pendidikan di Kecamatan <b>Teluknaga</b> , 2019-2021 <i>Number of Villages<sup>1</sup>/Kelurahan Having Educational Facilities by Educational Level in <b>Teluknaga</b> Subdistrict, 2019-2021</i>	38
4.1.2	Jumlah Sekolah Menurut Tingkat Pendidikan di Kecamatan <b>Teluknaga</b> , 2020/2021 dan 2021/2022 <i>Number of Schools by Educational Level in <b>Teluknaga</b> Subdistrict, 2020/2021 and 2021/2022</i>	39
4.1.3	Jumlah Guru Menurut Tingkat Pendidikan di Kecamatan <b>Teluknaga</b> , 2020/2021 dan 2021/2022 <i>Number of Teachers by Educational Level in <b>Teluknaga</b> Subdistrict, 2020/2021 and 2021/2022</i>	40
4.1.4	Jumlah Murid Menurut Tingkat Pendidikan di Kecamatan <b>Teluknaga</b> , 2020/2021 dan 2021/2022 <i>Number of Pupils by Educational Level in <b>Teluknaga</b> Subdistrict, 2020/2021 and 2021/2022</i>	41
4.2	<b>KESEHATAN HEALTH</b>	
4.2.1	Banyaknya Desa <sup>1</sup> /Kelurahan yang Memiliki Sarana Kesehatan	

Menurut Jenis Sarana Kesehatan di Kecamatan Teluknaga, 2019-  
2021

<https://tangerangkab.bps.go.id>





	<i>Number of Villages<sup>1</sup>/Kelurahan Health Facilities by Type of Health Facilities in <b>Teluknaga</b> Subdistrict, 2019-2021.....</i>	42
4.2.2	Banyaknya Warga Penderita Kekurangan Gizi Menurut Desa/Kelurahan di Kecamatan <b>Teluknaga</b> , 2020 <i>Number of People with Malnutrition by Villages/Kelurahan in <b>Teluknaga</b> Subdistrict, 2020 .....</i>	43
4.3	<b>PERUMAHAN DAN LINGKUNGAN</b> <b>HOUSING AND ENVIRONMENT</b>	
4.3.1	Banyaknya Desa/Kelurahan Menurut Sumber Air Minum Sebagian Besar Keluarga di Kecamatan <b>Teluknaga</b> , 2019-2021 <i>Number of Villages/Kelurahan by Drinking Water Source of Majority Family in <b>Teluknaga</b> Subdistrict, 2019-2021 .....</i>	44
4.3.2	Banyaknya Keluarga Menurut Desa/Kelurahan dan Jenis Pengguna Listrik di Kecamatan <b>Teluknaga</b> , 2021 <i>Number of Family by Villages/Kelurahan and Type of Electricity Consumer in <b>Teluknaga</b> Subdistrict, 2021 .....</i>	45
4.3.3	Banyaknya Desa/Kelurahan Menurut Sumber Penerangan Jalan Utama Desa/Kelurahan di Kecamatan <b>Teluknaga</b> , 2019-2021 <i>Number of Villages/Kelurahan by Source of Villages/Kelurahan's Main Street Illumination in <b>Teluknaga</b> Subdistrict, 2019-2021 .....</i>	46
4.3.4	Banyaknya Desa/Kelurahan Menurut Penggunaan Fasilitas Tempat Buang Air Besar Sebagian Besar Keluarga di Kecamatan <b>Teluknaga</b> , 2019-2021 <i>Number of Villages/Kelurahan by Toilet Facility Used by Majority Family in <b>Teluknaga</b> Subdistrict, 2019-2021.....</i>	47
4.3.5	Banyaknya Desa/Kelurahan Menurut Jenis Bahan Bakar untuk Memasak yang Digunakan Sebagian Besar Keluarga di Kecamatan <b>Teluknaga</b> , 2021 <i>Number of Villages/Kelurahan by Type of Cooking Fuel Used by Majority Family in <b>Teluknaga</b> Subdistrict, 2021 .....</i>	48
4.4	<b>AGAMA DAN SOSIAL LAINNYA</b> <b>RELIGION AND OTHER SOCIAL AFFAIRS</b>	
4.4.1	Jumlah Tempat Peribadatan Menurut Desa/Kelurahan di Kecamatan <b>Teluknaga</b> , 2021 <i>Number of Worship Places by Villages/Kelurahan in <b>Teluknaga</b> Subdistrict, 2021 .....</i>	49

4.4.2	Banyaknya Kejadian Bencana Alam Menurut Desa/Kelurahan dan Jenis Bencana Alam di Kecamatan <b>Teluknaga</b> , 2020 <i>Number of Natural Disaster Events by Villages/Kelurahan and Type of Natural Disaster in <b>Teluknaga</b> Subdistrict, 2020</i> .....	50
4.4.3	Banyaknya Korban Jiwa Akibat Bencana Alam Menurut Desa/ Kelurahan dan Jenis Bencana Alam di Kecamatan <b>Teluknaga</b> , 2020 <i>Number of Fatalities Due to Natural Disasters by Villages/Kelurahan and Type of Natural Disaster in <b>Teluknaga</b> Subdistrict, 2020</i> .....	53
4.4.4	Keberadaan Fasilitas/Upaya Antisipasi/Mitigasi Bencana Alam Menurut Desa/Kelurahan di Kecamatan <b>Teluknaga</b> 2021 <i>Existence of Facilities/Efforts for Anticipation/Mitigation of Natural Disasters by Villages/Kelurahan by Villages/Kelurahan in <b>Teluknaga</b> Subdistrict, 2021</i> .....	56
4.4.5	Banyaknya Desa/Kelurahan yang Memiliki Kelompok Kegiatan Olahraga Menurut Jenis Olahraga dan Ketersediaan Fasilitas/Lapangan Olahraga di Kecamatan <b>Teluknaga</b> , 2021 <i>Number of Villages/Kelurahan Having Sport Activities Groups by Type of Sport and Availability of Sport Facilities/Fields in <b>Teluknaga</b> Subdistrict, 2021</i>	58
5.	<b>PERTANIAN/AGRICULTURE</b>	
5.1	Luas Panen Tanaman Sayuran dan Buah-buahan Semusim Menurut Jenis Tanaman di Kecamatan <b>Teluknaga</b> (ha), 2018-2021 <i>Harvested Area of Seasonal Vegetables and Fruits by Kind of Plant in <b>Teluknaga</b> Subdistrict (ha), 2018-2021</i> .....	66
5.2	Produksi Tanaman Sayuran dan Buah-buahan Semusim Menurut Jenis Tanaman di Kecamatan <b>Teluknaga</b> (kuintal), 2018-2021 <i>Production of Seasonal Vegetables and Fruits by Kind of Plant in <b>Teluknaga</b> Subdistrict (quintal), 2018-2021</i> .....	67
5.3	Luas Panen Tanaman Biofarmaka Menurut Jenis Tanaman di Kecamatan <b>Teluknaga</b> (m <sup>2</sup> ), 2018-2021 <i>Harvested Area of Medicinal Plants by Kind of Plant in <b>Teluknaga</b></i>	

*Subdistrict (m<sup>2</sup>), 2018-2021* ..... 68

5.4 Produksi Tanaman Biofarmaka Menurut Jenis  
Tanaman di Kecamatan **Teluknaga** (kg), 2018-  
2021

<https://tangerangkab.bps.go.id>

	<i>Production of Medicinal Plants by Kind of Plant in <b>Teluknaga</b> Subdistrict (kg), 2018-2021</i> .....	69
5.5	Luas Panen Tanaman Hias Menurut Jenis Tanaman di Kecamatan <b>Teluknaga</b> (m <sup>2</sup> ), 2018-2021 <i>Harvested Area of Ornamental Plants by Kind of Plant in <b>Teluknaga</b> Subdistrict (m<sup>2</sup>), 2018-2021</i> .....	70
5.6	Produksi Tanaman Hias Menurut Jenis Tanaman di Kecamatan <b>Teluknaga</b> (tangkai), 2018-2021 <i>Production of Ornamental Plants by Kind of Plant n <b>Teluknaga</b> Subdistrict (stalks), 2018-2021</i> .....	71
5.7	Produksi Buah-Buahan dan Sayuran Tahunan Menurut Jenis Tanaman di Kecamatan <b>Teluknaga</b> (kuintal), 2018-2021 <i>Production of Annual Fruits and Vegetables by Kind of Plant in <b>Teluknaga</b> Subdistrict (quintal), 2018-2021</i> .....	72
6.	<b>PARIWISATA, TRANSPORTASI, DAN KOMUNIKASI / TOURISM, TRANSPORTATION, AND COMMUNICATION</b>	
6.1	<b>PARIWISATA TOURISM</b>	
6.1.1	Jumlah Sarana Akomodasi Menurut Desa/Kelurahan dan Jenis Akomodasi di Kecamatan <b>Teluknaga</b> , 2021 <i>Number of Accomodation Facilities by Villages/Kelurahan and Type of Accomodation in <b>Teluknaga</b> Subdistrict, 2021</i> .....	80
6.2	<b>TRANSPORTASI TRANSPORTATION</b>	
6.2.1	Prasarana dan Sarana Transportasi Antar Desa/Kelurahan Menurut Desa/Kelurahan di Kecamatan <b>Teluknaga</b> , 2021 <i>Inter-Villages/Kelurahan Transportation Infrastructure and Facilities by Villages/Kelurahan in <b>Teluknaga</b> Subdistrict, 2021</i> .....	81
6.3	<b>KOMUNIKASI COMMUNICATION</b>	
6.2.2	Keberadaan Kantor Pos/Pos Pembantu/Rumah Pos, Pos Keliling, dan Perusahaan/Agen Jasa Ekspedisi Swasta Menurut Desa/Kelurahan di Kecamatan <b>Teluknaga</b> , 2021	

	<i>Number of Post Office/Subsidiary of Post Office, Mobile Portal Service, Private Expedition Service Company by Villages/Kelurahan in <b>Teluknaga</b> Subdistrict, 2021</i> .....	83
6.3.1	Jumlah Menara Telepon seluler dan Operator Layanan Komunikasi Telepon Seluler Menurut Desa/Kelurahan di Kecamatan <b>Teluknaga</b> , 2021 <i>Number of Base Transceiver Station (BTS) and Cellular Phone Communication Service Operators by Villages/Kelurahan in <b>Teluknaga</b> Subdistrict, 2021</i> .....	84
6.3.2	Kekuatan Sinyal Telepon Seluler dan Jenis Sinyal Internet Telepon Seluler Menurut Desa/Kelurahan di Kecamatan <b>Teluknaga</b> , 2021 <i>The Strenght of Celular Phone Signal by Villages/Kelurahan in <b>Teluknaga</b> Subdistrict, 2021</i> .....	85
7.	<b>PERBANKAN, KOPERASI, DAN PERDAGANGAN/BANKING, COOPERATIVE, AND TRADE</b>	
7.1	Banyaknya Sarana Lembaga Keuangan Bank Menurut Desa/ Kelurahan dan Jenis Bank di Kecamatan <b>Teluknaga</b> , 2021 <i>Number of Bank by Villages/Kelurahan and Type of Bank in <b>Teluknaga</b> Subdistrict, 2021</i> .....	94
7.2	Banyaknya Koperasi Aktif Menurut Menurut Desa/ Kelurahan dan Jenis Koperasi di Kecamatan <b>Teluknaga</b> 2021 <i>Number of Cooperative by Villages/Kelurahan and Type of Cooperative in <b>Teluknaga</b> Subdistrict, 2021</i> .....	95
7.3	Banyaknya Sarana Perdagangan Menurut Desa/ Kelurahan dan Jenis Sarana Perdagangan di Kecamatan <b>Teluknaga</b> , 2021 <i>Number of Trade Facilities by Villages/Kelurahan and Type of Trade Facilities in <b>Teluknaga</b> Subdistrict, 2021</i> .....	97



## DAFTAR GAMBAR/*LIST OF FIGURES*

		Halaman <i>Page</i>
1.1	Luas Daerah menurut Desa/Kelurahan (%), 2021	
	.....	
	<i>Total Area by Village/Kelurahan (%), 2021.....</i>	6
1.2	Jarak ke Ibukota Kecamatan Menurut Desa/ Kelurahan di Kecamatan Teluknaga (km), 2021	
	.....	
	<i>Distance to the Subdistrict Capital by Village/Kelurahan in Teluknaga Subdistrict (km), 2021.....</i>	7
2.1	...	
	.....	
	.....	16
2.2	...	
	.....	
	.....	17
3.1	...	
	.....	
	.....	26
3.2	...	
	.....	
	.....	27
4.1	...	
	.....	
	.....	36
4.2	...	
	.....	
	.....	37
5.1	...	
	.....	
	.....	64
5.2	...	
	.....	

<https://tangerangkab.bps.go.id>



6.1	...	78
6.2	...	79
7.1	...	92
7.2	...	93

<https://tangerangkab.bps.go.id>

<https://tangerangkab.bps.go.id>



## PENJELASAN UMUM/*EXPLANATORY NOTES*

Tanda-tanda, satuan-satuan, dan lain-lainnya yang digunakan dalam publikasi ini adalah sebagai berikut:

*Symbols, measurement units, and acronyms which are used in this publication, are as follows:*

### 1. TANDA-TANDA/*SYMBOLS*

Data tidak tersedia/ <i>Data not available</i> .....	: ...
Tidak ada atau nol / <i>Null or zero</i> .....	: -
Data dapat diabaikan/ <i>Data negligible</i> .....	: 0
Tanda decimal/ <i>Decimal point</i> .....	: ,
Data tidak dapat ditampilkan/ <i>Not applicable</i> .....	: NA
Angka estimasi/ <i>Estimated figures</i> .....	: e
Angka diperbaiki/ <i>Revised figures</i> .....	: r
Angka sementara/ <i>Preliminary figures</i> .....	: x
Angka sangat sementara/ <i>Very preliminary figures</i> .....	: xx
Angka sangat sangat sementara/ <i>Very very preliminary figures</i> .....	:

Teluknga

### 2. SATUAN/*UNITS*

barel/ <i>barrel</i> .....	: 158,99 liter/ <i>litres</i> = 1/6,2898 m <sup>3</sup>
hektar (ha)/ <i>hectare (ha)</i> .....	: 10 000 m <sup>2</sup>
kilometer (km)/ <i>kilometres (km)</i> .....	: 1 000 meter/ <i>meters (m)</i>
knot/ <i>knot</i> .....	: 1,8523 km/jam ( <i>km/hour</i> )
kuintal/ <i>quintal</i> .....	: 100 kg
KWh .....	: 1 000 Watt <i>hour</i>
MWh .....	: 1 000 KWh
liter (untuk beras)/ <i>litre (for rice)</i> .....	: 0,80 kg
MMSCF .....	: 1/35,3 m <sup>3</sup>
metrik ton (m.ton)/ <i>metric ton (m. ton)</i> .....	: 0,98421 long ton = 1 000 kg
ons/ <i>ounce</i> .....	: 28,31 gram/ <i>grams</i>
ton .....	: 1 000 kg

Satuan lain: buah, dus, butir, helai/lembar, kaleng, batang, pulsa, ton kilometer (ton-km), jam, menit, persen (%).

*Other units: unit, pack, pieces, sheet, tin, pulse, ton-kilometres(ton-km), hour, minute, percent (%).*

Perbedaan angka di belakang koma disebabkan oleh pembulatan angka.  
*The difference in decimal numbers is caused by rounding.*



## DAFTAR SINGKATAN/*LIST OF ABBREVIATION*

SI	: Stasiun Iklim/ <i>Climate Station</i>
SMPK	: Stasiun Meterologi Pertanian Khusus/ <i>Special Agricultural Meteorological Station</i>
t. t	: Tempat tidur/ <i>Bed</i>
BCG	: Bacillus Calmette Guerin
DPT	: Difteri, Pertusis, Tetanus/ <i>Diphtheria, Tetanus, and Pertussis</i>
TT	: Tetanus Toxoid
IOT	: Industri Obat Tradisional/ <i>Traditional Medicine Industry</i>
IKOT	: Industri Kecil Obat Tradisional/ <i>Traditional Medicine Small Industry</i>
Alkes	: Alat kesehatan/ <i>Health Kits</i>
PKRT	: Perbekalan Kesehatan Rumah tangga/ <i>Household Health Logistics</i>
Kompl	: Komplemen/ <i>Complement</i>
IRTP	: Industri Pangan Produksi Rumah Tangga/ <i>Foods Home Industry</i>
PBF	: Pedagang Besar Farmasi/ <i>Pharmacy Whole-seller</i>
GFK	: Gudang Farmasi Kab/Kota/Regency/ <i>Municipality Pharmacy Warehouse</i>
RB	: Rumah Bersalin/ <i>Delivery House</i>
Pustu	: Puskesmas pembantu/ <i>Auxiliary Public Health Center</i>
BP	: Balai Pengobatan/ <i>Polyclinic</i>
TPS	: Tempat Pembuangan Sampah Sementara / <i>landfill</i>
Jamkesmas	: Jaminan kesehatan masyarakat miskin/ <i>Poor public health insurance</i>
PJKMU	: Program Jaminan Kesehatan Masyarakat Umum/ <i>General Public Health Insurance Program</i>
SIUP	: Surat Ijin Usaha Perdagangan/ <i>Trading Permission Letter</i>
TDP	: Tanda Daftar Perusahaan/ <i>Company Registration Identity</i>
API	: Angka Pengenal Importir/ <i>Importer's Identity Number</i>



# 01

## GEOGRAFI DAN IKLIM *GEOGRAPHY AND CLIMATE*







PENJELASAN TEKNIS

TECHNICAL NOTES

ULASAN

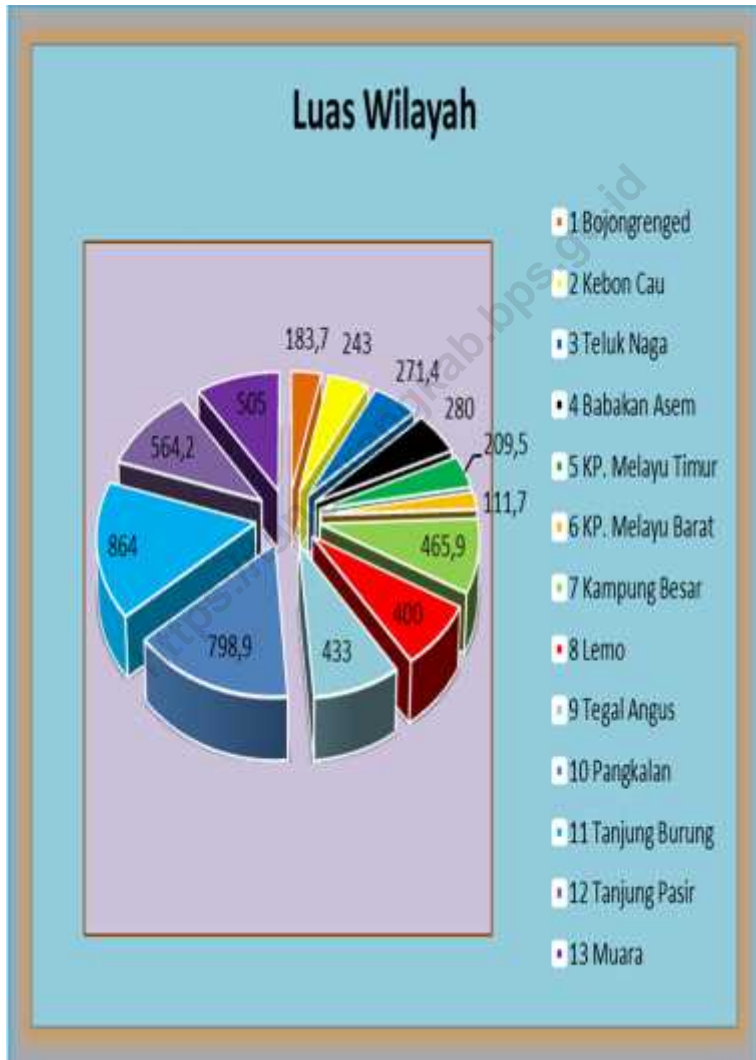
DESCRIPTION

1. Kecamatan **Teluknaga** merupakan daerah dataran rendah dengan ketinggian ... meter di atas permukaan laut, terletak pada .... Lintang Selatan dan antara .... Bujur Timur. Luas wilayah kecamatan **Teluknaga** adalah berupa daratan seluas 53,30 km persegi.
2. Pada tahun 2020, wilayah administrasi Kecamatan **TELUKNAGA** terdiri dari 13 kelurahan.
3. Berdasarkan posisi geografinya, Kecamatan **Teluknaga** memiliki batas-batas:
  - ) Utara : Laut Jawa
  - ) Selatan : Bandara Soekarno Hatta
  - ) Barat :Kecamatan Pakuhaji
  - ) Timur: Kecamatan Kosambi

1. **Teluknaga** Subdictrict is an area with high between ... meter of sea surfaces, it is located between ... south latitude and between .... East longitude. **Teluknaga** Subdictrict area is shaped in landby 53,30 km square.
2. In 2020, **Teluknaga** Subdictrict is devided into 13 urban village
3. Based on geographic position, **Teluknaga** Subdictrict has boundaries as follows:
  - ) North: Java Sea
  - ) South: Soekarno Hatta Airport
  - ) West: Pakuhaji District
  - ) East: Kosambi District

Gambar  
 Figures

1.1 Luas Daerah menurut Desa/Kelurahan (%), 2021  
 Total Area by Village/Kelurahan (%), 2021



Sumber/Source : ....

Gambar . 1.2 Jarak ke Ibukota Kecamatan Menurut Desa/Kelurahan  
Figures di Kecamatan TELUKNAGA (km), 2021  
Distance to the Subdistrict Capital by Village/Kelurahan  
in TELUKNAGA Subdistrict (km), 2021

Sumber/Source : ...

<https://tangerangkab.bps.go.id>

## 1.1 KEADAAN GEOGRAFI GEOGRAPHY CONDITION

Tabel 1.1 Luas Daerah Menurut Desa/Kelurahan di Kecamatan  
Teluknaga, 2021  
Table Total Area by Villages/Kelurahan in Teluknaga  
Subdistrict, 2021

Desa/Kelurahan <i>Village/Kelurahan</i>	Luas <i>Total/Area</i> (km <sup>2</sup> /sq.km)	Persentase Terhadap Luas Kecamatan <i>Percentage to Subdistrict</i> <i>Area</i>
(1)	(2)	(3)
Bojong Renged	1,84	3,45
Keboncau	2,43	4,56
Teluknaga	2,71	5,09
Babakan Asem	2,80	5,25
Kampung Melayu Timur	2,10	3,93
Kampung Melayu Barat	1,12	2,1
Kampung Besar	4,66	8,74
Lemo	4,00	7,5
Tegal Angus	4,33	8,12
Pangkalan	7,99	14,99
Tanjung Burung	8,64	16,21
Tanjung Pasir	5,64	10,58
Muara	5,05	9,47
<b>Kecamatan Teluknaga</b>	<b>53,30</b>	<b>100</b>

Catatan/Note: ...

Sumber/Source: ...

**Tabel 11.2** Jarak ke Ibukota Kecamatan dan Ibukota Kabupaten/Kota Menurut Desa/Kelurahan di Kecamatan **Teluknaga** (km), 2021  
**Table** Distance to the Subdistrict Capital and Regency/Municipal Capital by Villages/Kelurahan in **Teluknaga** Subdistrict (km), 2021

Desa/Kelurahan <i>Village/Kelurahan</i>	Jarak ke Ibukota Ke Kecamatan <i>Total/Area (km<sup>2</sup>/sq.km)</i>	Jarak ke Ibukota Kabupaten/Kota <i>Distance to Regency/Manicipal Capital</i>
(1)	(2)	(3)
Bojong Renged	9	38
Keboncau	8	35
Teluknaga	8	51
Babakan Asem	8	53
Kampung Melayu Timur	1	48
Kampung Melayu Barat	1	50
Kampung Besar	3	53
Lemo	5	57
Tegal Angus	4	62
Pangkalan	1	38
Tanjung Burung	6	35
Tanjung Pasir	6	51
Muara	6	53

Catatan/Note: ...

Sumber/Source: BPS, Pendataan Potensi Desa (Podes) 2021/BPS-Statistics Indonesia, Village Potential Data Collecting 2021

## 1.2 KEADAAN IKLIM CLIMATE CONDITION

**Tabel** 12.1 Pengamatan Unsur Iklim Menurut Bulan di Stasiun  
**Table** 12.1 Observation of Climate Elements by Month at Teluknaga  
Station, 2021

Bulan Month	Jumlah Curah Hujan Number of Precipitation	Jumlah Hari Hujan (Hari) Number of Rainy Days (day)
(1)	(2)	(3)
Januari/January	326,4	20
Februari/February	533,5	22
Maret/March	104,4	14
April/April	203,3	18
Mei/May	279,1	20
Juni/June	236,8	18
Juli/July	98,1	8
Agustus/August	251,4	10
September/September	259,8	17
Oktober/October	278,1	16
November/November	116,9	15
Desember/December	328,5	21

Catatan/Note: ....

Sumber/Source: :Stasiun Meteorologi Budirto

# 02

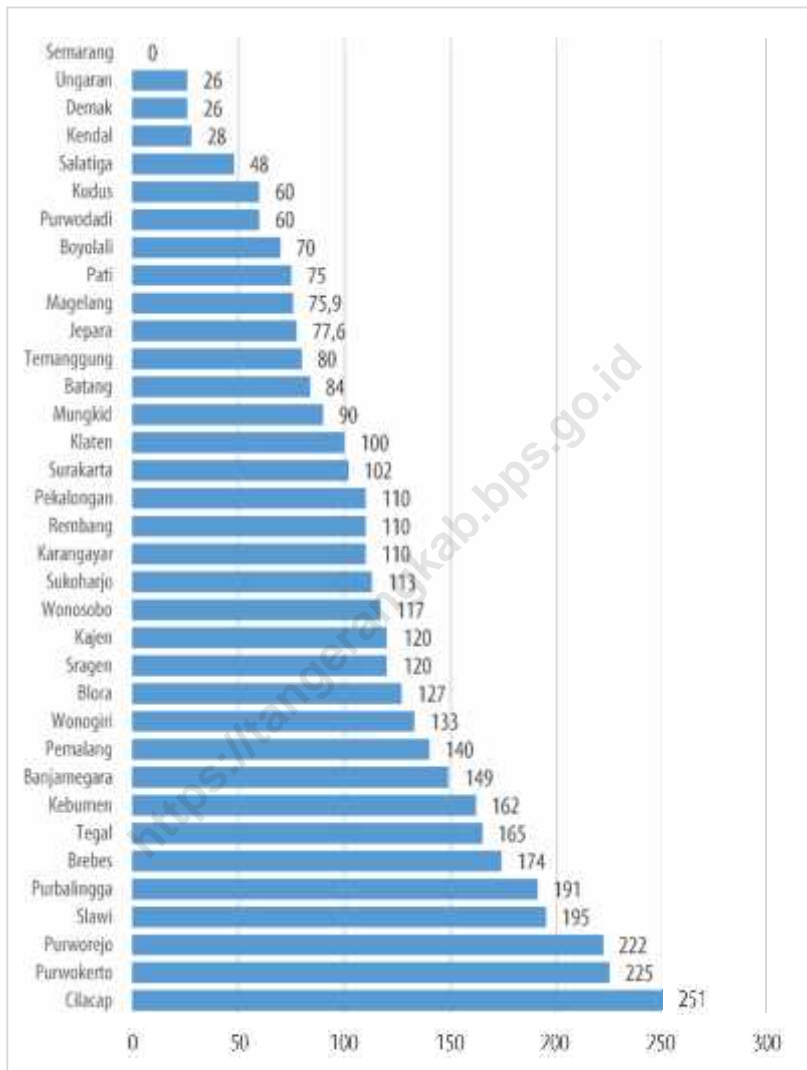


## PEMERINTAHAN *GOVERNMENT*

<https://tangerangkab.bps.go.id>







<https://tangerangkab.bps.go.id>



Gambar 2.1

Sumber/Source : ...

Gambar 2.2 ...  
Figures ...



Sumber/Source : ....

## 2.1 WILAYAH ADMINISTRATIF ADMINISTRATIVE AREA

**Tabel 2.1.1** Jumlah Rukun Warga (RW) dan Rukun Tetangga (RT) Menurut Desa/Kelurahan di Kecamatan Teluknaga, 2021  
Number of Rukun Warga and Rukun Tetangga by Villages/  
Kelurahan in Teluknaga Subdistrict, 2021

Desa/Kelurahan <i>Village/Kelurahan</i>	Rukun Warga (RW) <i>Rukun Warga</i>	Rukun Tetangga (RT) <i>Rukun Tetangga</i>
(1)	(2)	(3)
Bojong Renged	36	40
Keboncau	9	28
Teluknaga	13	31
Babakan Asem	10	38
Kampung Melayu Timur	22	67
Kampung Melayu Barat	11	23
Kampung Besar	18	41
Lemo	32	38
Tegal Angus	14	21
Pangkalan	11	36
Tanjung Burung	8	16
Tanjung Pasir	14	34
Muara	8	28
<b>Kecamatan Teluknaga</b>		

Catatan/Note: ...

Sumber/Source: ...

## Government

### 2.2 SUMBER DAYA MANUSIA HUMAN RESOURCES

Tabel 2.1 Jumlah Pegawai Negeri Sipil Menurut Pemerintah Daerah dan Jenis Kelamin, 2021  
Table 2.1 Number of Civil Servants by Local Government and Sex, 2021

Pemerintah Daerah <i>Local Government</i>	Laki-Laki <i>Male</i>	Perempuan <i>Female</i>	Jumlah <i>Total</i>
(1)	(2)	(3)	(4)
<b>Kecamatan Teluknaga</b>	39	3	42

Catatan/Note: ...  
Sumber/Source: ...

Tabel 2.2  
Table

Jumlah Pegawai Negeri Sipil Pemerintah Daerah  
Kecamatan Teluknaga Menurut Tingkat Pendidikan dan  
Jenis Kelamin, 2021  
Number of Civil Servants of XX District Government by  
Educational Level and Sex, 2021

Tingkat Pendidikan <i>Education Level</i>	Laki-Laki <i>Male</i>	Perempuan <i>Female</i>	Jumlah <i>Total</i>
(1)	(2)	(3)	(4)
Sekolah Dasar (SD) <i>Primary School</i>	-	-	-
SMP/Sederajat <i>Junior High School</i>	1	-	1
SMA/Sederajat <i>Senior High School</i>	21	1	22
Diploma I/Akta I <i>Diploma I/Akta I</i>	-	-	-
Diploma II/Akta II <i>Diploma II/Akta II</i>	-	-	-
Diploma III/Akta III <i>Diploma III/Akta III</i>	-	-	-
Diploma IV/Akta IV <i>Diploma IV/Akta IV</i>	-	-	-
S1/Sarjana <i>Under Graduate/Bachelor</i>	14	2	16
S2/Pasca Sarjana <i>Graduate</i>	3	-	3
S3/Doktor/Ph.D <i>Post Graduate</i>			
<b>Jumlah</b>	<b>39</b>	<b>3</b>	<b>42</b>

Catatan/Note: ...

Sumber/Source: ...

# 03

## PENDUDUK *POPULATION*



<https://langerangkab.bps.go.id>







## POPULATION

Gambar 3.1 ...  
Figures ...



Sumber/Source : ....

Gambar 3.2 ...  
Figures ...



Sumber/Source : ....

## POPULATION

Tabel 3.1  
Table

Penduduk, Distribusi Persentase Penduduk, Kepadatan Penduduk, Rasio Jenis Kelamin Penduduk Menurut Desa/Kelurahan di Kecamatan **Teluknaga**, 2021  
Population, Percentage Distribution of Population, Population Density, and Population Sex Ratio by Villages/Kelurahan in **Teluknaga** Subdistrict, 2021

Desa/Kelurahan <i>Village/Kelurahan</i>	Penduduk/Population		
	Laki-Laki/Male	Perempuan/Female	Jumlah/Total
(1)	(2)	(3)	(4)
Bojong Renged	8 235	7 876	16 111
Keboncau	8 477	8 102	16 579
Teluknaga	7 754	7 580	15 334
Babakan Asem	6 381	6 197	12 578
Kampung Melayu Timur	9 254	8 917	18 171
Kampung Melayu Barat	9 254	8 917	18 171
Kampung Besar	7 066	6 706	13 772
Lemo	3 871	3 668	7 539
Tegal Angus	5 442	5 242	10 684
Pangkalan	9 182	8 816	17 998
Tanjung Burung	4 079	3 929	8 008
Tanjung Pasir	4 817	4 619	9 436
Muara	2 139	2 044	4 183
<b>Kecamatan Teluknaga</b>	<b>85 951</b>	<b>82 613</b>	<b>168 564</b>

Lanjutan Tabel/Continued Table 3.1

Desa/Kelurahan	Persentase Penduduk	Kepadatan Penduduk (per Km <sup>2</sup> )	Rasio Jenis Kelamin Penduduk
<i>Village/Kelurahan</i>	<i>Percentage of Total Population</i>	<i>Population Density per sq.km</i>	<i>Population Sex Ratio</i>
(4)	(5)	(6)	(7)
Bojong Renged			
Keboncau			
Teluknaga			
Babakan Asem			
Kampung Melayu Timur			
Kampung Melayu Barat			
Kampung Besar			
Lemo			
Tegal Angus			
Pangkalan			
Tanjung Burung			
Tanjung Pasir			
Muara			
<b>Kecamatan Teluknaga</b>	<b>100</b>		

Catatan/Note: ...

Sumber/Source: ...

## POPULATION

Tabel 3.2  
Table

Jumlah Penduduk Menurut Kelompok Umur dan Jenis Kelamin di Kecamatan **Teluknaga**, 2021  
Population by Age Groups and Sex in **Teluknaga** Subdistrict, 2021

Kelompok Umur <i>Age Groups</i>	Jenis Kelamin/Sex		
	Laki-Laki/Male	Perempuan/Female	Jumlah/Total
(1)	(2)	(3)	(4)
0-4	4 805	4 447	9252
5-9	8 179	7 518	15 697
10-14	7 878	7 452	15 330
15-19	5 816	5 561	11 377
20-24	6 652	6 611	13 263
25-29	7 448	7 204	14 652
30-34	8 017	7 678	15 695
35-39	7 447	7 081	14 528
40-44	6 655	6 690	13 345
45-49	5 203	5 453	10 656
50-54	4 890	4 741	9 631
55-59	3 638	3 460	7 098
60-64	2 760	2 612	5 372
65-69	1 647	1 469	3 116
70-74	985	881	1 866
75+	810	753	1563
<b>Kecamatan Teluknaga</b>	<b>82 830</b>	<b>79 611</b>	<b>162 441</b>

Catatan/Note: ...

Sumber/Source: ...

# 04

SOSIAL DAN KESEJAHTERAAN RAKYAT  
SOCIAL AND WELFARE

<https://tangerangkab.bps.go.id>



INFOGRAFIS  
PEMBATAS BAB 04





Gambar 4 1 ...  
Figures ...



Gambar 4.1

Sumber/Source : ....

Gambar 4.2 ...  
Figures ...



Sumber/Source : ....

#### 4.1 PENDIDIKAN EDUCATION

**Tabel** 4.1.1 Banyaknya Desa<sup>1</sup>/Kelurahan yang Memiliki Fasilitas Sekolah Menurut Tingkat Pendidikan di Kecamatan Teluknaga, 2019–2021  
**Table** 4.1.1 Number of Villages<sup>1</sup>/Kelurahan Having Educational Facilities by Educational Level in Teluknaga Subdistrict, 2019–2021

Tingkat Pendidikan <i>Education Level</i>	2019	2020	2021
(1)	(2)	(3)	(4)
Sekolah Dasar (SD) <i>Primary School</i>	13	13	13
Madrasah Ibtidaiyah (MI) <i>Madrasah Ibtidaiyah</i>	16	16	16
Sekolah Menengah Pertama (SMP) <i>Junior High School</i>	12	12	11
Madrasah Tsanawiyah (MTs) <i>Madrasah Tsanawiyah</i>	10	10	10
Sekolah Menengah Atas (SMA) <i>Senior High School;</i>	8	9	6
Sekolah Menengah Kejuruan (SMK) <i>Vocational High School</i>	9	7	7
Madrasah Aliyah (MA) <i>Madrasah Aliyah</i>	2	2	2
Akademi/Perguruan Tinggi <i>Academy/ University</i>	1	1	1

Catatan/Note: <sup>1</sup> Desa pada tabel ini termasuk Unit Permukiman Transmigrasi (UPT) yang masih dibina oleh kementerian terkait/  
*Villages in this table include Transmigration Settlement Unit which is still fostered by the relevant ministries.*

Sumber/Source: BPS, Pendataan Potensi Desa (Podes) 2020 dan 2021/BPS-Statistics Indonesia, Village Potential Data Collecting 2020 and 2021

Tabel 4 1.2  
Table

Jumlah Sekolah Menurut Tingkat Pendidikan di Kecamatan Teluknaga, 2020/2021 dan 2021/2022  
Number of Schools by Educational Level in Teluknaga Subdistrict, 2020/2021 and 2021/2022

Tingkat Pendidikan	Negeri/Public		Swaasta/Private		Jumlah/Total	
Education Level	2020/2021	2021/2022	2020/2021	2021/2022	2020/2021	2021/2022
(1)	(2)	(3)	(4)	(5)	(6)	(7)
Taman Kanak-Kanak Kindergarten	-	-	15	16	15	16
Raudatul Athfal (RA) Raudatul Athfal (RA)	-	-	7	7	7	7
Sekolah Dasar (SD) Elementary School	39	39	8	8	47	47
Madrasah Ibtidaiyah (MI) Madrasah Ibtidaiyah (MI)	-	-	16	16	16	16
Sekolah Menengah Pertama (SMP) Junior High School	3	3	18	19	21	22
Madrasah Tsanawiyah (MTs) Madrasah Tsanawiyah (MTs)	1	1	9	9	10	10
Sekolah Menengah Atas (SMA) Senior High School	1	1	5	5	6	6
Sekolah Menengah Kejuruan (SMK) Vocational High School	1	1	10	10	11	11
Madrasah Aliyah (MA) Madrasah Aliyah (MA)	-	-	2	2	2	2

Catatan/Note: <sup>1</sup> Seluruh Raudatul Athfal (RA) berstatus swasta/All Raudatul Athfal (RA) are private

Sumber/Source: <sup>1</sup> Kementerian Pendidikan, Kebudayaan, Riset, dan Teknologi, Sistem Data Pokok Pendidikan, data semester ganjil laporan sampai dengan 30 November 2021/Ministry of Education, Culture, Research, and Technology, Basic Education Data System, odd semester report data up to 30 November 2021

<sup>2</sup> Kementerian Agama, EMIS, data semester ganjil laporan sampai dengan 17 Februari 2022/Ministry of Religious Affairs, EMIS, odd semester report data up to 17 February 2022

Tabel 4.1.3  
Table

Jumlah Guru Menurut Tingkat Pendidikan di Kecamatan Teluknaga, 2020/2021 dan 2021/2022  
Number of Teachers by Educational Level in Teluknaga Subdistrict, 2020/2021 and 2021/2022

Tingkat Pendidikan <i>Education Level</i>	Negeri/ <i>Public</i>		Swaasta/ <i>Private</i>		Jumlah/ <i>Total</i>	
	2020/2021	2021/2022	2020/2021	2021/2022	2020/2021	2021/2022
(1)	(2)	(3)	(4)	(5)	(6)	(7)
Taman Kanak-Kanak Kindergarten	-	-	52	64	52	64
Raudatul Athfal (RA) <i>Raudatul Athfal (RA)</i>	-	-	26	28	26	28
Sekolah Dasar (SD) <i>Elementary School</i>	479	447	83	86	562	533
Madrasah Ibtidaiyah (MI) <i>Madrasah Ibtidaiyah (MI)</i>	-	-	176	197	176	197
Sekolah Menengah Pertama (SMP) <i>Junior High School</i>	101	95	133	126	234	221
Madrasah Tsanawiyah (MTs) <i>Madrasah Tsanawiyah (MTs)</i>	36	47	143	163	179	210
Sekolah Menengah Atas (SMA) <i>Senior High School</i>	53	55	43	39	87	94
Sekolah Menengah Kejuruan (SMK) <i>Vocational High School</i>	48	67	123	117	171	184
Madrasah Aliyah (MA) <i>Madrasah Aliyah (MA)</i>	-	-	30	31	30	31

Catatan/Note: <sup>3</sup> Jumlah guru termasuk kepala sekolah dan guru/*The total of teachers including headmaster and teacher.*

<sup>4</sup> Guru yang mengajar di dua sekolah atau lebih dihitung di masing-masing sekolah/*Teacher who taught in two schools or more counted in every school.*

Sumber/Source: <sup>1</sup> Kementerian Pendidikan, Kebudayaan, Riset, dan Teknologi, Sistem Data Pokok Pendidikan, data semester ganjil laporan sampai dengan 30 November 2021/*Ministry of Education, Culture, Research, and Technology, Basic Education Data System, odd semester report data up to 30 November 2021*

<sup>2</sup> Kementerian Agama, EMIS, data semester ganjil laporan sampai dengan 17 Februari 2022/*Ministry of Religious Affairs, EMIS, odd semester report data up to 17 February 2022*

Tabel 4 1.4  
Table

Jumlah Murid Menurut Tingkat Pendidikan di Kecamatan Teluknaga, 2020/2021 dan 2021/2022  
Number of Pupils by Educational Level in Teluknaga Subdistrict, 2020/2021 and 2021/2022

Tingkat Pendidikan Education Level	Negeri/Public		Swaasta/Private		Jumlah/Total	
	2020/2021	2021/2022	2020/2021	2021/2022	2020/2021	2021/2022
(1)	(2)	(3)	(4)	(5)	(6)	(7)
Taman Kanak-Kanak Kindergarten	-	-	657	642	657	642
Raudatul Athfal (RA) Raudatul Athfal (RA)	-	-	313	255	323	255
Sekolah Dasar (SD) Elementary School	13 549	13 262	1 585	1 531	15 134	14 793
Madrasah Ibtidaiyah (MI) Madrasah Ibtidaiyah (MI)			3 838	4 047	3 838	4 047
Sekolah Menengah Pertama (SMP) Junior High School	2 664	2 858	2 236	2 349	4 900	5 207
Madrasah Tsanawiyah (MTs) Madrasah Tsanawiyah (MTs)	595	583	3 214	3 262	3 809	3 846
Sekolah Menengah Atas (SMA) Senior High School	1 467	1 463	1 561	1 636	3 028	3 099
Sekolah Menengah Kejuruan (SMK) Vocational High School	1 578	1 599	2 122	1 901	3 700	3 500--
Madrasah Aliyah (MA) Madrasah Aliyah (MA)	-	-	938	911	938	911

Catatan/Note: ...

Sumber/Source: <sup>1</sup> Kementerian Pendidikan, Kebudayaan, Riset, dan Teknologi, Sistem Data Pokok Pendidikan, data semester ganjil laporan sampai dengan 30 November 2021/Ministry of Education, Culture, Research, and Technology, Basic Education Data System, odd semester report data up to 30 November 2021

<sup>2</sup> Kementerian Agama, EMIS, data semester ganjil laporan sampai dengan 17 Februari 2022/Ministry of Religious Affairs, EMIS, odd semester report data up to 17 February 2022

## 4.2 KESEHATAN HEALTH

**Tabel** 4.2.1 Banyaknya Desa<sup>1</sup>/Kelurahan yang Memiliki Sarana Kesehatan Menurut Jenis Sarana Kesehatan di Kecamatan **Teluknaga**, 2019–2021  
**Table** 4.2.1 Number of Villages<sup>1</sup>/Kelurahan Health Facilities by Type of Health Facilities in **Teluknaga** Subdistrict, 2019–2021

Jenis Sarana Kesehatan <i>Type of Health Facilities</i>	2019	2020	2021
(1)	(2)	(3)	(4)
Rumah Sakit <i>Hospital</i>	1	1	1
Rumah Sakit Bersalin <i>Maternity Hospital</i>	-	-	-
Poliklinik/Balai Pengobatan <i>Polyclinic</i>	5	6	5
Puskesmas Rawat Inap <i>Public Health Center with Inpatient Care</i>	-	-	-
Puskesmas Tanpa Rawat Inap <i>Public Health Center without Inpatient Care</i>	2	2	2
Apotek <i>Pharmacy</i>	4	4	4

Catatan/Note: ...

Sumber/Source: BPS, Pendataan Potensi Desa (Podes) 2019-2021/BPS-Statistics Indonesia, Village Potential Data Collecting 2019-2021

**Tabel** 4.2.2      Banyaknya Warga Penderita Kekurangan Gizi Menurut  
**Table**            Desa/Kelurahan di Kecamatan **Teluknaga**, 2020  
 Number of People with Malnutrition by Villages/Kelurahan  
 in **Teluknaga** Subdistrict, 2020

Desa/Kelurahan <i>Village/Kelurahan</i>	2020
(1)	(2)
Bojong Renged	2
Keboncau	2
Teluknaga	-
Babakan Asem	1
Kampung Melayu Timur	-
Kampung Melayu Barat	5
Kampung Besar	2
Lemo	2
Tegal Angus	20
Pangkalan	115
Tanjung Burung	3
Tanjung Pasir	23
Muara	37
<b>Kecamatan Teluknaga</b>	

Sumber/Source: BPS, Pendataan Potensi Desa (Podes) 2021/BPS-Statistics Indonesia, Village Potential Data Collecting 2021



#### 4.3 PERUMAHAN DAN LINGKUNGAN HOUSING AND ENVIRONMENT

**Tabel** 4.3.1 Banyaknya Desa/Kelurahan Menurut Sumber Air Minum Sebagian Besar Keluarga di Kecamatan **Teluknaga**, 2019–2021  
**Table** 4.3.1 Number of Villages/Kelurahan by Drinking Water Source of Majority Family in **Teluknaga** Subdistrict, 2019–2021

Jenis Sarana Kesehatan <i>Type of Health Facilities</i>	2019	2020	2021
(1)	(2)	(3)	(4)
Air Kemasan Bermerek/ <i>Branded Bottled Water</i>		-	-
Air Isi Ulang/ <i>Refill Water</i>	8	8	12
Leding Dengan Meteran/ <i>Metered Piped Water</i>	1	1	1
Leding Tanpa Meteran/ <i>Non Metered Piped Water</i>	4	4	-
Sumur Bor atau Pompa/ <i>Artesian Well or Pumped Water</i>	-	-	-
Sumur Bor atau Pompa/ <i>Well</i>	-	-	-
Mata Air/ <i>Spring</i>	-	-	-
Sungai/Danau/Kolam/Waduk/Situ/Embung/Bendungan <i>River/Lake/Pond/Reservoir/Dam</i>	-	-	-
Air Hujan/ <i>Rainwater</i>	-	-	-
Lainnya/ <i>Others</i>	-	-	-

Catatan/Note: ...

Sumber/Source: BPS, Pendataan Potensi Desa (Podes) 2019-2021/BPS-Statistics Indonesia, Village Potential Data Collecting 2019-2021

**Tabel 43.2** Banyaknya Keluarga Menurut Desa/Kelurahan dan Jenis Pengguna Listrik di Kecamatan **Teluknaga**, 2021  
**Table** Number of Family by Villages/Kelurahan and Type of Electricity Consumer in **Teluknaga** Subdistrict, 2021

Pengguna Listrik/ <i>Electricity Consumer</i>				Bukan Pengguna Listrik
Desa/Kelurahan	PLN	Non-PLN	Jumlah	<i>Non-Electricity Consumer</i>
<i>Village/Kelurahan</i>	<i>State Electricity Company</i>	<i>Non-State Electricity Company</i>	<i>Total</i>	
(1)	(2)	(3)	(4)	(5)
Bojong Renged	7.225	-	7.225	-
Keboncau	4.687	-	4.687	-
Teluknaga	5.150	-	5.150	-
Babakan Asem	5.029	-	5.029	-
Kampung Melayu Timur	6.090	-	6.090	-
Kampung Melayu Barat	3.960	-	3.960	-
Kampung Besar	3.832	-	3.832	-
Lemo	1.860	-	1.860	-
Tegal Angus	2.902	-	2.902	-
Pangkalan	6.876	-	6.876	-
Tanjung Burung	2.675	-	2.675	-
Tanjung Pasir	2.529	-	2.529	-
Muara	1.205	-	1.205	-
<b>Kecamatan Teuknaga</b>				

Catatan/Note: ...  
 Sumber/Source: BPS, Pendataan Potensi Desa (Podes) 2021/BPS-Statistics Indonesia, Village Potential Data Collecting 2021

Tabel 43.3  
Table

Banyaknya Desa/Kelurahan Menurut Sumber Penerangan Jalan Utama Desa/Kelurahan di Kecamatan **Teluknaga**, 2019– 2021  
Number of Villages/Kelurahan by Source of Villages/ Kelurahan's Main Street Illumination in **Teluknaga** Subdistrict, 2019–2021

Sumber Penerangan Jalan Utama <i>Source of Main Street Illumination</i>	2019	2020	2021
(1)	(2)	(3)	(4)
Listrik Pemerintah/ <i>State Electricity</i>	6	4	11
Listrik Non Pemerintah/ <i>Non-State Electricity</i>	7	9	2
Non Listrik/ <i>Non-Electric</i>	-	-	-

Catatan/Note: ...

Sumber/Source: BPS, Pendataan Potensi Desa (Podes) 2019-2021/BPS-Statistics Indonesia, Village Potential Data Collecting - 2019-2021

**Tabel 4 3.4** Banyaknya Desa/Kelurahan Menurut Penggunaan Fasilitas Tempat Buang Air Besar Sebagian Besar Keluarga di Kecamatan **Teluknaga**, 2019–2021  
**Table** Number of Villages/Kelurahan by Toilet Facility Used by Majority Family in **Teluknaga** Subdistrict, 2019–2021

Sumber Penerangan Jalan Utama <i>Source of Main Street Illumination</i>	2019	2020	2021
(1)	(2)	(3)	(4)
<b>Jamban/Toilet</b>			
Sendiri/Private	13	13	13
Bersama/Shared	-	-	-
Umum/Public	-	-	-
<b>Bukan Jamban/Non-Toilet</b>	-		-

Catatan/Note: ...

Sumber/Source: BPS, Pendataan Potensi Desa (Podes) 2019-2021/BPS-Statistics Indonesia, Village Potential Data Collecting 2019-2021

Tabel 4 3.5  
Table

Banyaknya Desa/Kelurahan Menurut Jenis Bahan Bakar untuk Memasak yang Digunakan Sebagian Besar Keluarga di Kecamatan **Teluknaga**, 2021  
Number of Villages/Kelurahan by Type of Cooking Fuel Used by Majority Family in **Teluknaga** Subdistrict, 2021

Sumber Penerangan Jalan Utama <i>Source of Main Street Illumination</i>	2021
(1)	(3)
Listrik/ <i>Electric</i>	-
Elpiji 5,5kg/ <i>Blue Gas 5,5-LPG</i>	-
Elpiji 12kg/ <i>12kg-LPG</i>	-
Elpiji 3kg/ <i>3kg-LPG</i>	13
Gas Kota/ <i>City Gas</i>	-
Biogas/ <i>Biogas</i>	-
Minyak Tanah/ <i>Kerosene</i>	-
Briket/ <i>Briquettes</i>	-
Arang/ <i>Charcoal</i>	-
Kayu Bakar/ <i>Firewood</i>	-
Lainnya/ <i>Others</i>	-
<b>Jumlah</b>	<b>0</b>

Catatan/Note: ...

Sumber/Source: BPS, Pendataan Potensi Desa (Podes) 2021/BPS-Statistics Indonesia, Village Potential Data Collecting 2021

## SOCIAL AND WELFARE

### 4.4 AGAMA DAN SOSIAL LAINNYA RELIGION AND OTHER SOCIAL AFFAIRS

**Tabel** 4.4.1 Jumlah Tempat Peribadatan Menurut Desa/Kelurahan di Kecamatan **Teluknaga**, 2021  
**Table** 4.4.1 Number of Worship Places by Villages/Kelurahan in **Teluknaga** Subdistrict, 2021

Desa/Kelurahan	Masjid	Mushola	Gereja Protestan	Gereja Katolik	Pura	Vihara
<i>Village/Kelurahan</i>	<i>Mosque</i>	<i>Pray Room</i>	<i>Protestant Church</i>	<i>Catholic Church</i>	<i>Temple</i>	<i>Vihara</i>
(1)	(2)	(3)	(4)	(5)	(6)	(7)
Bojong Renged	4	18	-	-	-	-
Keboncau	5	25	-	-	-	-
Teluknaga	5	29	1	-	-	1
Babakan Asem	5	28	-	-	-	-
Kampung Melayu Timur	5	13	1	-	-	2
Kampung Melayu Barat	2	19	1	-	-	1
Kampung Besar	2	26	1	-	-	1
Lemo	5	14	-	-	-	3
Tegal Angus	4	25	-	-	-	1
Pangkalan	4	29	1	2	-	2
Tanjung Burung	3	11	-	-	-	1
Tanjung Pasir	5	21	-	-	-	1
Muara	3	7	-	-	-	-
<b>Kecamatan Teluknaga</b>						

Catatan/Note: ...

Sumber/Source: BPS, Pendataan Potensi Desa (Podes) 2021/BPS-Statistics Indonesia, Village Potential Data Collecting 2021

Tabel 4.4.2  
Table

Banyaknya Kejadian Bencana Alam Menurut Desa/  
Kelurahan dan Jenis Bencana Alam di Kecamatan  
Teluknaga, 2021  
Number of Natural Disaster Events by Villages/Kelurahan  
and Type of Natural Disaster in Teluknaga Subdistrict, 2021

Desa/Kelurahan	Gempa Bumi	Tsunami	Gunung Meletus	Tanah Longsor
<i>Village/Kelurahan</i>	<i>Earthquake</i>	<i>Tsunami</i>	<i>Vulcanic Eruption</i>	<i>Landside</i>
(1)	(2)	(3)	(4)	(5)
Bojong Renged	-	-	-	-
Keboncau	-	-	-	-
Teluknaga	-	-	-	-
Babakan Asem	-	-	-	-
Kampung Melayu Timur	-	-	-	-
Kampung Melayu Barat	-	-	-	-
Kampung Besar	-	-	-	-
Lemo	-	-	-	-
Tegal Angus	-	-	-	-
Pangkalan	-	-	-	-
Tanjung Burung	-	-	-	-
Tanjung Pasir	-	-	-	-
Muara	-	-	-	-
<b>Kecamatan Teluknaga</b>				

Lanjutan Tabel/*Continued Table 4.4.2*

Desa/Kelurahan	Banjir	Banjir Bandang	Kekeringan	Kebakaran Hutan dan Lahan
<i>Village/Kelurahan</i>	<i>Floods</i>	<i>Flash Floods</i>	<i>Drought</i>	<i>Forest and Land Fires</i>
(1)	(6)	(7)	(8)	(9)
Bojong Renged	1	-	-	-
Keboncau	1	-	-	-
Teluknaga	1	-	-	-
Babakan Asem	1	-	-	-
Kampung Melayu Timur	1	-	-	-
Kampung Melayu Barat	2	-	-	-
Kampung Besar	2	-	-	-
Lemo	2	-	-	-
Tegal Angus	2	-	1	-
Pangkalan	1	-	-	-
Tanjung Burung	2	-	-	-
Tanjung Pasir	3	-	-	-
Muara	2	-	-	-
<b>Kecamatan Teluknaga</b>				



Lanjutan Tabel/Continued Table 4.4.2

Desa/Kelurahan	Angin Puyuh/Putting Beliung/Topan	Gelombang Pasang	Abrasi
<i>Village/Kelurahan</i>	<i>Tornado/Topan</i>	<i>Tidak Wave</i>	<i>Abrasion</i>
(1)	(10)	(11)	(12)
Bojong Renged	1	-	-
Keboncau	-	-	-
Teluknaga	-	-	-
Babakan Asem	-	-	-
Kampung Melayu Timur	-	-	-
Kampung Melayu Barat	-	-	-
Kampung Besar	-	-	-
Lemo	-	3	-
Tegal Angus	-	-	-
Pangkalan	-	-	-
Tanjung Burung	1	1	-
Tanjung Pasir	-	3	-
Muara	-	1	-

Catatan/Note: ...

Sumber/Source: BPS, Pendataan Potensi Desa (Podes) 2021/BPS-Statistics Indonesia, Village Potential Data Collecting 2021

## SOCIAL AND WELFARE

Tabel 4.4.3  
Table

Banyaknya Korban Jiwa Akibat Bencana Alam Menurut Desa/Kelurahan dan Jenis Bencana Alam di Kecamatan Teluknaga, 2020  
Number of Fatalities Due to Natural Disasters by Villages/ Kelurahan and Type of Natural Disaster in Teluknaga Subdistrict, 2020

Desa/Kelurahan	Gempa Bumi	Tsunami	Gunung Meletus	Tanah Longsor
<i>Village/Kelurahan</i>	<i>Earthquake</i>	<i>Tsunami</i>	<i>Vulcanic Eruption</i>	<i>Landside</i>
(1)	(2)	(3)	(4)	(5)
Bojong Renged	-	-	-	-
Keboncau	-	-	-	-
Teluknaga	-	-	-	-
Babakan Asem	-	-	-	-
Kampung Melayu Timur	-	-	-	-
Kampung Melayu Barat	-	-	-	-
Kampung Besar	-	-	-	-
Lemo	-	-	-	-
Tegal Angus	-	-	-	-
Pangkalan	-	-	-	-
Tanjung Burung	-	-	-	-
Tanjung Pasir	-	-	-	-
Muara	-	-	-	-
<b>Kecamatan Teluknaga</b>				

Lanjutan Tabel/*Continued Table* 4.4.3

Desa/Kelurahan	Banjir	Banjir Bandang	Kekeringan	Kebakaran Hutan dan Lahan
<i>Village/Kelurahan</i>	<i>Floods</i>	<i>Flash Floods</i>	<i>Drought</i>	<i>Forest and Land Fires</i>
(1)	(6)	(7)	(8)	(9)
Bojong Renged	-	-	-	-
Keboncau	-	-	-	-
Teluknaga	-	-	-	-
Babakan Asem	-	-	-	-
Kampung Melayu Timur	-	-	-	-
Kampung Melayu Barat	-	-	-	-
Kampung Besar	-	-	-	-
Lemo	-	-	-	-
Tegal Angus	-	-	-	-
Pangkalan	-	-	-	-
Tanjung Burung	-	-	-	-
Tanjung Pasir	-	-	-	-
Muara	-	-	-	-
<b>Kecamatan Teluknaga</b>				

Lanjutan Tabel/*Continued Table* 4.4.3

Desa/Kelurahan	Angin Puyuh/Puting Beliung/Topan	Gelombang Pasang	Abrasi
<i>Village/Kelurahan</i>	<i>Tornado/Topan</i>	<i>Tidak Wave</i>	<i>Abrasion</i>
(1)	(10)	(11)	(12)
Bojong Renged	-	-	-
Keboncau	-	-	-
Teluknaga	-	-	-
Babakan Asem	-	-	-
Kampung Melayu Timur	-	-	-
Kampung Melayu Barat	-	-	-
Kampung Besar	-	-	-
Lemo	-	-	-
Tegal Angus	-	-	-
Pangkalan	-	-	-
Tanjung Burung	-	-	-
Tanjung Pasir	-	-	-
Muara	-	-	-
<b>Kecamatan Teluknaga</b>			

Catatan/Note: ...

Sumber/Source: BPS, Pendataan Potensi Desa (Podes) 2021/BPS-Statistics Indonesia, Village Potential Data Collecting 2021

Tabel 4.4.4  
Table

Keberadaan Fasilitas/Upaya Antisipasi/Mitigasi Bencana Alam Menurut Desa/Kelurahan di Kecamatan Teluknaga, 2021  
Existence of Facilities/Efforts for Anticipation/Mitigation of Natural Disasters by Villages/Kelurahan by Villages/ Kelurahan in Teluknaga Subdistrict, 2021

Desa/Kelurahan	Sistem Peringatan Dini Bencana Alam	Sistem Peringatan Dini Khusus Tsunami	Perlengkapan Keselamatan
Village/Kelurahan	Natural Disaster Early Warning System	Tsunami Early Warning System	Safety Equipment
(1)	(2)	(3)	(4)
Bojong Renged	Ada	Tidak ada	Tidak ada
Keboncau	Tidak ada	Tidak ada	Tidak ada
Teluknaga	Tidak ada	Tidak ada	Tidak ada
Babakan Asem	Tidak ada	Tidak ada	Tidak ada
Kampung Melayu Timur	Tidak ada	Tidak ada	Tidak ada
Kampung Melayu Barat	Tidak ada	Tidak ada	Tidak ada
Kampung Besar	Tidak ada	Bukan Wilayah tsunami	Tidak ada
Lemo	Tidak ada	Tidak ada	Tidak ada
Tegal Angus	Tidak ada	Bukan Wilayah tsunami	Tidak ada
Pangkalan	Tidak ada	Bukan Wilayah tsunami	Tidak ada
Tanjung Burung	Ada	Tidak ada	Tidak ada
Tanjung Pasir	Tidak ada	Tidak ada	Tidak ada
Muara	Tidak ada	Tidak ada	Tidak ada
<b>Kecamatan Teluknaga</b>			

Isian kolom 2, 4-6: "Ada", "Tidak Ada"

Isian kolom3: "Bukan Wilayah Potensi Tsunami", "Ada", "Tidak Ada"

Lanjutan Tabel/*Continued Table* 4.4.4

Desa/Kelurahan <i>Village/Kelurahan</i>	Rambu-Rambu dan Jalur Evaluasi Bencana <i>Sign and Evacuation Route</i>	Pembuatan, Perawatan, atau Normalisasi: Sungai, Kanal, Tanggul, Parit, Drainase, Waduk, Pantai, dll <i>Manufacture, Maintenance, or Normalization: Rivers, Canals, Embankment, etc</i>
(1)	(5)	(6)
Bojong Renged	Tidak ada	Tidak ada
Keboncau	Tidak ada	Tidak ada
Teluknaga	Tidak ada	Ada
Babakan Asem	Tidak ada	Tidak ada
Kampung Melayu Timur	Tidak ada	Tidak ada
Kampung Melayu Barat	Tidak ada	Tidak ada
Kampung Besar	Tidak ada	Ada
Lemo	Tidak ada	Ada
Tegal Angus	Tidak ada	Tidak ada
Pangkalan	Tidak ada	Ada
Tanjung Burung	Tidak ada	Tidak ada
Tanjung Pasir	Tidak ada	Ada
Muara	Tidak ada	Tidak ada
<b>Kecamatan Teluknaga</b>		

Catatan/Note: ...

Sumber/Source: BPS, Pendataan Potensi Desa (Podes) 2021/BPS-Statistics Indonesia, Village Potential Data Collecting 2021

Tabel 4.4.5  
Table

Banyaknya Desa/Kelurahan yang Memiliki Kelompok Kegiatan Olahraga Menurut Jenis Olahraga dan Ketersediaan Fasilitas/Lapangan Olahraga di Kecamatan **Teluknaga**, 2021  
Number of Villages/Kelurahan Having Sport Activities Groups by Type of Sport and Availability of Sport Facilities/Fields in **Teluknaga** Subdistrict, 2021

Jenis Olahraga/Type of Sport	Kondisi Fasilitas/Lapangan Olahraga			Tidak Ada Fasilitas/Lapangan Olahraga
	Conditional of Sport Facilities/Fields			No Sport Facilities/Fields
	Baik	Rusak Sedang	Rusak Parah	
(1)	(2)	(3)	(4)	(5)
Bojong Renged	6	3	-	4
Keboncau	3	3	-	7
Teluknaga	11	1	1	-
Babakan Asem	1	-	-	12
Kampung Melayu Timur	-	-	-	13
Kampung Melayu Barat	5	2	-	6
Kampung Besar	5	1	-	7
Lemo	-	-	1	12
Tegal Angus	4	3	-	6
Pangkalan	2	-	-	11
Tanjung Burung	5	1	-	7
Tanjung Pasir	-	-	-	13
Muara	6	3	-	4

Catatan/Note: ...

Sumber/Source: BPS, Pendataan Potensi Desa (Podes) 2021/BPS-Statistics Indonesia, Village Potential Data Collecting 2021

05

PERTANIAN  
AGRI CULTURE

<https://tangerangkab.bps.go.id>



INFOGRAFIS  
PEMBATAS BAB 05





Gambar 5.1 ...  
Figures ...



Sumber/Source : ....

Gambar 5.2 ...  
Figures ...



Sumber/Source : ....

Tabel 5.1  
Table

Luas Panen Tanaman Sayuran dan Buah-buahan Semusim Menurut Jenis Tanaman di Kecamatan **Teluknaga** (ha), 2018– 2021  
Harvested Area of Seasonal Vegetables and Fruits by Kind of Plant in **Teluknaga** Subdistrict (ha), 2018–2021

Jenis Tanaman <i>Kind of Plants</i>	2018	2019	2020	2021
(1)	(2)	(3)	(4)	(5)
<b>Sayuran/Vegetables</b>				
Bawang Merah/ <i>Shallots</i>	-	75	-	-
Bawang Putih/ <i>Garlic</i>	-	-	-	-
Cabai Besar/ <i>Chilli Big</i>	-	-	-	72
Cabai Rawit/ <i>Chili Cayene</i>	-	25	-	-
Kriting	-	-	-	72
Kubis/ <i>Cabbage</i>	-	-	-	-
Kacang Panjang	2	-	-	-
Tomat	2	-	-	-
<b>Buah-Buahan/Fruits</b>				
Melon	-	-	150	-

Catatan/Note: ...

Sumber/Source: BPS, Statistik Pertanian Hortikultura SPH-SBS/BPS-Statistics Indonesia, Agricultural Statistic for Horticulture SPH-SBS

Tabel 5.2  
Table

Produksi Tanaman Sayuran dan Buah-buahan Semusim Menurut Jenis Tanaman di Kecamatan Teluknaga (kuintal), 2018–2021  
Production of Seasonal Vegetables and Fruits by Kind of Plant in Teluknaga Subdistrict (kuintal), 2018–2021

Jenis Tanaman <i>Kind of Plants</i>	2018	2019	2020	2021
(1)	(2)	(3)	(4)	(5)
Bayam	15 008	6 570	11 025	11 245
<i>Kangkung</i>	9 304	4 265	5 997	6 464
Ketimun	691	-	-	-
Petsai/Sawi	3 685	2 746	3 728	4 256
Cabai Rawit/ <i>Chili Cayene</i>	-	-	-	-
Cabai Besar	-	-	-	72
Cabai Kriting	-	-	-	72
Kentang/ <i>Potato</i>	-	-	-	-
Kubis/ <i>Cabbage</i>	-	-	-	-
Terong	50	-	-	-
Buah-Buahan/ <i>Fruits</i>	-	-	-	-
Belimbing	-	-	-	5

Catatan/Note: ...

Sumber/Source: BPS, Statistik Pertanian Hortikultura SPH-SBS/BPS-Statistics Indonesia, Agricultural Statistic for Horticulture SPH-SBS

**Tabel 5.3** Luas Panen Tanaman Biofarmaka Menurut Jenis Tanaman di Kecamatan **Teluknaga** (m<sup>2</sup>), 2018–2021  
**Table** 5.3 Harvested Area of Medicinal Plants by Kind of Plant in **Teluknaga** Subdistrict (m<sup>2</sup>), 2018–2021

Jenis Tanaman <i>Kind of Plants</i>	2018	2019	2020	2021
(1)	(2)	(3)	(4)	(5)
Jahe/ <i>Ginger</i>	-	-	-	-
Kencur/ <i>East Indian Galangal</i>	-	-	-	-
Kunyit/ <i>Turmeric</i>	-	-	-	-
Laos/ <i>Lengkuas/Galanga</i>	-	-	-	-

Catatan/Note: ...

Sumber/Source: BPS, Statistik Pertanian Hortikultura SPH-TBF/BPS-Statistics Indonesia, Agricultural Statistic for Horticulture SPH-TBF

Tabel 5.4  
Table

Produksi Tanaman Biofarmaka Menurut Jenis Tanaman di Kecamatan **Teluknaga** (kg), 2018–2021  
Production of Medicinal Plants by Kind of Plant in **Teluknaga** Subdistrict (kg), 2018–2021

Jenis Tanaman <i>Kind of Plants</i>	2018	2019	2020	2021
(1)	(2)	(3)	(4)	(5)
<i>Jahe/Ginger</i>	-	-	-	-
<i>Kencur/East Indian Galangal</i>	-	-	-	-
<i>Kunyit/Turmeric</i>	-	-	-	-
<i>Laos/Lengkuas/Galanga</i>	-	-	-	-

Catatan/Note: ...

Sumber/Source: BPS, Statistik Pertanian Hortikultura SPH-TBF/BPS-Statistics Indonesia, Agricultural Statistic for Horticulture SPH-TBF

**Tabel 5.5** Luas Panen Tanaman Hias Menurut Jenis Tanaman di Kecamatan **Teluknaga** (m<sup>2</sup>), 2018–2021  
**Table 5.5** Harvested Area of Ornamental Plants by Kind of Plant in **Teluknaga** Subdistrict (m<sup>2</sup>), 2018–2021

Jenis Tanaman <i>Kind of Plants</i>	2018	2019	2020	2021
(1)	(2)	(3)	(4)	(5)
Anggrek/ <i>Orchid</i>	-	-	-	-
Krisan/ <i>Chrysantemum</i>	-	-	-	-
Mawar/ <i>Rose</i>	-	-	-	-
Sedap Malam/ <i>Tuberose</i>	-	-	-	-

Catatan/Note: ...

Sumber/Source: BPS, Statistik Pertanian Hortikultura SPH-TH/BPS-Statistics Indonesia, Agricultural Statistik for Horticulture SPH-TH



Tabel 5.6  
Table

Produksi Tanaman Hias Menurut Jenis Tanaman di Kecamatan Teluknaga (tangkai), 2018–2021  
Production of Ornamental Plants by Kind of Plant n Teluknaga Subdistrict (stalks), 2018–2021

Jenis Tanaman <i>Kind of Plants</i>	2018	2019	2020	2021
(1)	(2)	(3)	(4)	(5)
Anggrek/ <i>Orchid</i>	-	-	-	-
Krisan/ <i>Chrysantemum</i>	-	-	-	-
Mawar/ <i>Rose</i>	-	-	-	-
Sedap Malam/ <i>Tuberose</i>	-	-	-	-

Catatan/Note: ...

Sumber/Source: BPS, Statistik Pertanian Hortikultura SPH-TH/BPS-Statistics Indonesia, Agricultural Statistik for Horticulture SPH-TH

Tabel 5.7  
Table

Produksi Buah-Buahan dan Sayuran Tahunan Menurut Jenis Tanaman di Kecamatan Teluknaga (kuintal), 2018–2021  
Production of Annual Fruits and Vegetables by Kind of Plantin Teluknaga Subdistrict (quintal), 2018–2021

Jenis Tanaman <i>Kind of Plants</i>	2018	2019	2020	2021
(1)	(2)	(3)	(4)	(5)
Buah-Buahan/Fruits				
Belimbing	-	-	-	-
Jambu Air	156		-	8
Jambu Biji	-	-	-	8
Mangga	342	578	1 366	596
Nangka Cempedak	22	-	-	5
Pisang	62	36	32	141
Sawo	-	-	-	4
Sirsak	-	-	-	4
Sukun	88	262	-	364
Jeruk Besar	8	-	-	-
Sayuran/Vegetables	-	-	-	-

Catatan/Note: ...

Sumber/Source: BPS, Statistik Pertanian Hortikultura SPH-BST/BPS-Statistics Indonesia, Agricultural Statistic for Horticulture SPH-BST

06

PARIWISATA, TRANSPORTASI, DAN KOMUNIKASI  
*TOURISM, TRANSPORTATION, AND COMMUNICATION*

<https://tangerangkab.bps.go.id>



INFOGRAFIS  
PEMBATAS BAB 06



Gambar 6.1 ...  
**Figures** ...



Sumber/Source : ....

<https://tangerangkab.bps.go.id>

Gambar 6.2 ...  
**Figures** ...



Sumber/Source : ....

6.1 PARIWISATA  
**TOURISM**

**Tabel** 6.1.1 Jumlah Sarana Akomodasi Menurut Desa/Kelurahan dan Jenis Akomodasi di Kecamatan **Teluknaga**, 2021  
**Table** *Number of Accomodation Facilities by Villages/Kelurahan and Type of Accomodation in **Teluknaga** Subdistrict, 2021*

Desa/Kelurahan <i>Village/Kelurahan</i>	Hotel <i>Hotel</i>	Penginapan <i>Inn</i>
(1)	(2)	(3)
Bojong Renged	-	-
Keboncau	-	-
Teluknaga	-	-
Babakan Asem	-	-
Kampung Melayu Timur	-	-
Kampung Melayu Barat	-	-
Kampung Besar	-	-
Lemo	-	-
Tegal Angus	-	-
Pangkalan	-	-
Tanjung Burung	-	-
Tanjung Pasir	-	-
Muara	-	-
<b>Kecamatan Teluknaga</b>		

Catatan/Note: ...

Sumber/Source: BPS, Pendataan Potensi Desa (Podes) 2021/BPS-Statistics Indonesia, Village Potential Data Collecting 2021



## 6.2 TRANSPORTASI *TRANSPORTATION*

Tabel 6.2.1  
Table

Prasarana dan Sarana Transportasi Antar Desa/Kelurahan Menurut Desa/Kelurahan di Kecamatan **Teluknaga**, 2021  
*Inter-Villages/Kelurahan Transportation Infrastructure and Facilities by Villages/Kelurahan in **Teluknaga** Subdistrict, 2021*

Desa/Kelurahan <i>Village/Kelurahan</i>	Jenis Prasarana Transportasi <i>Type of Transportation Infrastructure</i>	Kebradaan Angkutan Umum <i>Availability of Public Transportation</i>
(1)	(2)	(3)
Bojong Renged	Darat	Ada, dengan trayek tetap
Keboncau	Darat	Tidak ada angkutan umum
Teluknaga	Darat	Ada, dengan trayek tetap
Babakan Asem	Darat	Tidak ada angkutan umum
Kampung Melayu Timur	Darat	Ada, dengan trayek tetap
Kampung Melayu Barat	Darat	Ada, dengan trayek tetap
Kampung Besar	Darat	Tidak ada angkutan umum
Lemo	Darat	Tidak ada angkutan umum
Tegal Angus	Darat	Ada, dengan trayek tetap
Pangkalan	Darat	Ada, dengan trayek tetap
Tanjung Burung	Darat	Tidak ada angkutan umum
Tanjung Pasir	Darat	Ada, dengan trayek tetap
Muara	Darat	Tidak ada angkutan umum

Isian kolom (2): "Darat", "Air", "Darat dan Air", "Udara"

Isian Kolom (3): "Ada, dengan trayek tetap", "Ada, tanpa trayek tetap",  
"Tidak ada angkutan umum"

Lanjutan Tabel/Continued Table 6.2.1

Desa/Kelurahan Village/Kelurahan	Jenis Permukaan Jalan Darat Terluas Type of The Widest Road Surface	Dapat Dilalui Kendaraan Bermotor Roda 4 atau Lebih Passable by Vehicle with 4 or more Wheels
(1)	(4)	(5)
Bojong Renged	Aspal/beton	Sepanjang tahun
Keboncau	Aspal/beton	Sepanjang tahun
Teluknaga	Aspal/beton	Sepanjang tahun
Babakan Asem	Aspal/beton	Sepanjang tahun
Kampung Melayu Timur	Aspal/beton	Sepanjang tahun
Kampung Melayu Barat	Aspal/beton	Sepanjang tahun
Kampung Besar	Aspal/beton	Sepanjang tahun
Lemo	Aspal/beton	Sepanjang tahun
Tegal Angus	Aspal/beton	Sepanjang tahun
Pangkalan	Aspal/beton	Sepanjang tahun
Tanjung Burung	Aspal/beton	Sepanjang tahun
Tanjung Pasir	Aspal/beton	Sepanjang tahun
Muara	Aspal/beton	Sepanjang tahun

Catatan/Note: ...

Sumber/Source: BPS, Pendataan Potensi Desa (Podes) 2021/BPS-Statistics Indonesia, Village Potential Data Collecting 2021

- Jika kolom (2) berisi "Air" atau "Udara", maka kolom (4) dan (5) diisikan "-"
- Jika kolom (2): "Darat" atau "Darat dan Air" maka:  
isian kolom (4): "Aspal/Beton", "Diperkeras (kerikil, batu, dll)", "Tanah",  
"Lainnya"  
Isian Kolom (5): "Sepanjang tahun", "Sepanjang tahun kecuali saat kondisi tertentu", "Tidak dapat dilalui sepanjang tahun"

6.3 KOMUNIKASI  
**COMMUNICATION**

**Tabel** 6.2.2  
**Table**

Keberadaan Kantor Pos/Pos Pembantu/Rumah Pos, Pos Keliling, dan Perusahaan/Agen Jasa Ekspedisi Swasta Menurut Desa/Kelurahan di Kecamatan **Teluknaga**, 2021  
**Number of Post Office/Subsidiary of Post Office, Mobile Portal Service, Private Expedition Service Company by Villages/Kelurahan in **Teluknaga** Subdistrict, 2021**

Desa/Kelurahan <i>Village/Kelurahan</i>	Kantor Pos/Pos Pembantu/Rumah Pos <i>Office/Subsidiary of Post Office</i>		Perusahaan/Agen Jasa Ekspedisi Swasta <i>Private Expedition Service Company</i>
		Post Keliling <i>Mobile Portal Service</i>	
(1)	(2)	(3)	(4)
Bojong Renged	Tidak ada	Tidak ada	Tidak ada
Keboncau	Tidak ada	Tidak ada	Tidak ada
Teluknaga	Tidak ada	Tidak ada	Beroperasi
Babakan Asem	Tidak ada	Tidak ada	Tidak ada
Kampung Melayu Timur	Beroperasi	Tidak ada	Tidak ada
Kampung Melayu Barat	Tidak ada	Tidak ada	Beroperasi
Kampung Besar	Tidak ada	Tidak ada	Tidak ada
Lemo	Tidak ada	Tidak ada	Beroperasi
Tegal Angus	Tidak ada	Tidak ada	Tidak ada
Pangkalan	Tidak ada	Tidak ada	Beroperasi
Tanjung Burung	Beroperasi	Tidak ada	Tidak ada
Tanjung Pasir	Tidak ada	Tidak ada	Tidak ada
Muara	Tidak ada	Tidak ada	Tidak ada
<b>Kecamatan Teluknaga</b>			

Catatan/Note: ...

Sumber/Source: BPS, Pendataan Potensi Desa (Podes) 2021/BPS-Statistics Indonesia, Village Potential Data Collecting 2021

Isian kolom (2) dan (4): "Beroperasi", "Jarang Beroperasi", "Tidak beroperasi", "Tidak Ada"

Isian kolom (3): "Ada", "tidak ada"

**Tabel 63.1** Jumlah Menara Telepon seluler dan Operator Layanan Komunikasi Telepon Seluler Menurut Desa/Kelurahan di Kecamatan **Teluknaga**, 2021  
**Number of Base Transceiver Station (BTS) and Cellular Phone Communication Service Operators by Villages/ Kelurahan in **Teluknaga** Subdistrict, 2021**

Desa/Kelurahan Village/Kelurahan	Jumlah Menara Telepon Seluler Number of Base Transceiver Station (BTS)	Jumlah Operator Layanan Komunikasi Telepon Seluler Cellular Phone Communication Service Operators
(4)	(5)	(6)
Bojong Renged	4	5
Keboncau	1	5
Teluknaga	3	5
Babakan Asem	4	5
Kampung Melayu Timur	5	5
Kampung Melayu Barat	3	5
Kampung Besar	2	5
Lemo	-	5
Tegal Angus	6	5
Pangkalan	4	5
Tanjung Burung	2	5
Tanjung Pasir	4	5
Muara	1	5
<b>Kecamatan Teluknaga</b>		

Catatan/Note: ...  
 Sumber/Source: BPS, Pendataan Potensi Desa (Podes) 2021/BPS-Statistics Indonesia, Village Potential Data Collecting 2021

Tabel 6.3.2  
Table

Kekuatan Sinyal Telepon Seluler dan Jenis Sinyal Internet Telepon Seluler Menurut Desa/Kelurahan di Kecamatan Teluknaga, 2021  
*The Streght of Cellular Phone Signal by Villages/Kelurahan in Teluknaga Subdistrict, 2021*

Desa/Kelurahan Village/Kelurahan	Kekuatan Sinyal Telepon Seluler <i>The Streght of Cellular Phone Signal</i>	Jenis Sinyal Internet Telepon Seluler <i>Type of Cellular Phone Signal</i>
(1)	(2)	(3)
Bojong Renged	Sinyal kuat	4G/LTE
Keboncau	Sinyal kuat	4G/LTE
Teluknaga	Sinyal kuat	4G/LTE
Babakan Asem	Sinyal kuat	4G/LTE
Kampung Melayu Timur	Sinyal kuat	4G/LTE
Kampung Melayu Barat	Sinyal kuat	4G/LTE
Kampung Besar	Sinyal lemah	4G/LTE
Lemo	Sinyal kuat	4G/LTE
Tegal Angus	Sinyal kuat	4G/LTE
Pangkalan	Sinyal kuat	4G/LTE
Tanjung Burung	Sinyal kuat	4G/LTE
Tanjung Pasir	Sinyal kuat	4G/LTE
Muara	Sinyal kuat	4G/LTE
<b>Kecamatan Teluknaga</b>		

Catatan/Note: ...

Sumber/Source: BPS, Pendataan Potensi Desa (Podes) 2021/BPS-Statistics Indonesia, Village Potential Data Collecting 2021

Isian kolom 2: "Sangat kuat", "Kuat", "Lemah", "Tidak ada sinyal"  
Isian Kolom (3): " 4G/LTE", " 3G/H/H+ /EVDO", " 2,5G/E/GPRS", " Tidak ada sinyal internet"  
jika kolom (2) berisi "Tidak ada sinyal" maka kolom (3) diisikan "-"



07

PERBANKAN, KOPERASI, DAN PERDAGANGAN  
BANKING, COOPERATIVE, AND TRADE

<https://tangerangkab.bps.go.id>



INFOGRAFIS  
PEMBATAS BAB 07





Gambar 7.1 ...  
Figures ...



Sumber/Source : ....

Gambar 7.2 ...  
Figures ...



Sumber/Source : ....

Tabel 7.1  
Table

Banyaknya Sarana Lembaga Keuangan Bank Menurut Desa/Kelurahan dan Jenis Bank di Kecamatan **Teluknaga**, 2021  
Number of Bank by Villages/Kelurahan and Type of Bank in **Teluknaga** Subdistrict, 2021

Desa/Kelurahan <i>Village/Kelurahan</i>	Bank Umum Pemerintah <i>Government Bank</i>	Bank Umum Swasta <i>Privat</i> <i>Bank</i>	Bank Perkreditan Rakyat (BPR) <i>Rural Bank</i>
	(2)	(3)	(4)
Bojong Renged	-	-	-
Keboncau	-	-	-
Teluknaga	-	-	-
Babakan Asem	-	-	-
Kampung Melayu Timur	3	-	2
Kampung Melayu Barat	1	2	-
Kampung Besar	-	-	-
Lemo	-	-	-
Tegal Angus	-	-	-
Pangkalan	-	-	-
Tanjung Burung	-	-	-
Tanjung Pasir	-	-	-
Muara	-	-	-
<b>Kecamatan Teluknaga</b>			

Catatan/Note: ""

Sumber/Source: BPS, Pendataan Potensi Desa (Podes) 2021/BPS-Statistics Indonesia, Village Potential Data Collecting 2021

Tabel 7.2  
Table

Banyaknya Koperasi Aktif Menurut Menurut Desa/  
Kelurahan dan Jenis Koperasi di Kecamatan **Teluknaga** ,  
2021 Number of Cooperative by Villages/Kelurahan and  
Type of Cooperative in **Teluknaga** Subdistrict, 2021

Desa/Kelurahan <i>Village/Kelurahan</i>	Koperasi Unit Desa (KUD) <i>Village Cooperative Unit</i>	Koperasi Industri Kecil dan Kerajinan Rakyat (Kopinkra) <i>Small Industry and Citizen Handicraft Cooperative</i>
(1)	(2)	(3)
Bojong Renged	-	-
Keboncau	-	-
Teluknaga	-	-
Babakan Asem	-	-
Kampung Melayu Timur	-	-
Kampung Melayu Barat	-	-
Kampung Besar	-	-
Lemo	-	-
Tegal Angus	-	-
Pangkalan	-	-
Tanjung Burung	-	-
Tanjung Pasir	1	1
Muara	-	-
<b>Kecamatan Teluknaga</b>		

Lanjutan Tabel/Continued Table 7.2

Desa/Kelurahan	Koperasi Simpan Pinjam (Kospin)	Koperasi Lainnya
<i>Village/Kelurahan</i>	<i>Saving and Loan Cooperative</i>	<i>Other Cooperative</i>
(3)	(4)	(5)
Bojong Renged	-	-
Keboncau	-	-
Teluknaga	-	-
Babakan Asem	-	-
Kampung Melayu Timur	-	2
Kampung Melayu Barat	-	-
Kampung Besar	-	-
Lemo	-	-
Tegal Angus	-	-
Pangkalan	-	-
Tanjung Burung	-	-
Tanjung Pasir	-	-
Muara	-	-
<b>Kecamatan Teluknaga</b>		

Catatan/Note: ...

Sumber/Source: BPS, Pendataan Potensi Desa (Podes) 2021/BPS-Statistics Indonesia, Village Potential Data Collecting 2021

Tabel 7.3  
Table

Banyaknya Sarana Perdagangan Menurut Desa/Kelurahan dan Jenis Sarana Perdagangan di Kecamatan **Teluknaga**, 2021  
Number of Trade Facilities by Villages/Kelurahan and Type of Trade Facilities in **Teluknaga** Subdistrict, 2021

Desa/Kelurahan <i>Village/Kelurahan</i>	Kelompok Pertokoan <i>Shopping Complexs</i>	Pasar dengan Bangunan Permanen <i>Markets in Permanent Building</i>	Pasar dengan Bangunan Semi Permanen <i>Market in Semi Permanent Building</i>
(1)	(2)	(3)	(4)
Bojong Renged	2	-	-
Keboncau	-	-	-
Teluknaga	1	-	-
Babakan Asem	-	-	-
Kampung Melayu Timur	12	1	1
Kampung Melayu Barat	7	-	-
Kampung Besar	1	-	-
Lemo	-	-	-
Tegal Angus	1	-	-
Pangkalan	-	-	1
Tanjung Burung	3	-	-
Tanjung Pasir	-	-	-
Muara	-	-	-
<b>Kecamatan Teluknaga</b>			

Lanjutan Tabel/Continued Table 7.3

Desa/Kelurahan	Pasar Tanpa Bangunan	Mini Market/Swalayan /Supermarket	Restoran/ Rumah Makan
<i>Village/Kelurahan</i>	<i>Market Without Permanent Building</i>	<i>Mini Market/Swalayan /Supermarket</i>	<i>Restaurant/ Food Stall</i>
(1)	(2)	(3)	(4)
Bojong Renged	-	1	-
Keboncau	-	1	-
Teluknaga	-	1	-
Babakan Asem	-	-	-
Kampung Melayu Timur	1	9	3
Kampung Melayu Barat	-	5	-
Kampung Besar	-	2	-
Lemo	-	-	-
Tegal Angus	-	3	-
Pangkalan	-	5	-
Tanjung Burung	-	1	-
Tanjung Pasir	-	1	-
Muara	-	-	-
<b>Kecamatan Teluknaga</b>			

Catatan/Note: ...

Sumber/Source: BPS, Pendataan Potensi Desa (Podes) 2021/BPS-Statistics Indonesia, Village Potential Data Collecting 2021

<https://tangerangkab.bps.go.id>



**ST 2023**  
SENSUS PERTANIAN

**BerAKHLAK**  
BerAKHLAK adalah komitmen bersama  
sangatnya Pemerintah Kabupaten Tangerang  
dalam membangun Kabupaten Tangerang



**DATA**  
**MENCERDASKAN BANGSA**  
*Enlighten The Nation*



**BADAN PUSAT STATISTIK  
KABUPATEN TANGERANG  
BPS-STATISTICS OF TANGERANG REGENCY**

Jl. Ki Mas Laeng No. 36, Tigaraksa, Mata Gara, Kec. Tigaraksa, Kabupaten Tangerang, Banten 15720.  
Telp.: (021) 5996105 Fax.: (021) 5996105  
Homepage: <https://tangerangkab.bps.go.id>, E-mail: 3603@bps.go.id

ISSN