

KATALOG BPS : 1102002.1275100

STATISTIK KECAMATAN MEDAN SELAYANG 2011



**BADAN PUSAT STATISTIK
KOTA MEDAN**

**STATISTIK KECAMATAN
MEDAN SELAYANG
2011**

<http://medanstat.ta.bps.go.id>

STATISTIK KECAMATAN MEDAN SELAYANG 2011

ISSN :

No. Publikasi : 1275100.11.05

Katalog BPS : 1102002.1275100

Ukuran Buku : 18,2 x 25,7 cm

Jumlah Halaman : vi + 23 halaman

Naskah :

Seksi Neraca Wilayah dan Analisis Statistik

Gambar Kulit :

Seksi Integrasi Pengolahan dan Diseminasi Statistik

Diterbitkan Oleh :

Badan Pusat Statistik Kota Medan

Boleh dikutip dengan menyebut sumbernya



Kata Pengantar

KATA SAMBUTAN



Dengan memanjatkan puji syukur kepada Tuhan Yang Maha Esa BPS Kota Medan dapat menerbitkan Publikasi Statistik Kecamatan Medan Selayang 2011, publikasi ini merupakan publikasi pertama yang diterbitkan oleh BPS Kota Medan.

Dalam publikasi ini memuat data dan indikator-indikator terpilih yang dianggap dapat mewakili keadaan sosial, ekonomi dan demografi Kecamatan Medan Selayang dan juga publikasi ini lebih menekankan pada analisis datanya.

Publikasi ini diharapkan dapat dimanfaatkan baik oleh pemerintah, swasta, mahasiswa dan masyarakat sebagai dasar perencanaan, evaluasi dan monitoring pembangunan di Kecamatan Medan Selayang ini.

Akhirnya segala kritik dan saran dari pengguna data sangat diharapkan demi penyempurnaan publikasi ini dimasa datang dan semoga publikasi ini bermanfaat.

Kepala Badan Pusat Statistik
Kota Medan

Drs. Misfaruddin, M.Si
NIP. 19630505 199101 1 001

Kata Pengantar

Publikasi **Statistik Daerah Kecamatan Medan Selayang 2011** diterbitkan oleh Badan Pusat Statistik Kota Medan berisi berbagai data dan informasi terpilih seputar Kecamatan Medan Selayang yang dianalisis secara sederhana untuk membantu pengguna data memahami perkembangan serta potensi yang ada di Kecamatan Medan Selayang.

Publikasi ini diterbitkan untuk melengkapi publikasi-publikasi statistik yang sudah terbit secara rutin setiap tahun. Berbeda dengan publikasi-publikasi yang sudah ada, publikasi ini lebih menekankan pada analisis.

Materi yang disajikan dalam publikasi ini memuat berbagai informasi/indikator terpilih yang terkait dengan pembangunan berbagai sektor di Kecamatan Medan Selayang dan diharapkan dapat menjadi bahan rujukan/kajian dalam perencanaan dan evaluasi kegiatan pembangunan.

Kritik dan saran konstruktif berbagai pihak kami harapkan untuk penyempurnaan penerbitan mendatang. Semoga publikasi ini mampu memenuhi tuntutan kebutuhan data statistik

Medan, November 2011

Koordinator Statistik
Kecamatan Medan
Selayang

DAFTAR ISI

1. Geografi	1
2. Pemerintahan	2
3. Penduduk	3
4. Ketenagakerjaan	5
5. Pendidikan	6
6. Kesehatan	7
7. Perumahan	9
8. Hotel dan Pariwisata	10
9. Perbankan dan Investasi	11
Lampiran Tabel	12

DATA & ANALISIS

<http://medankota.bps.go.id>

Luas wilayah Kecamatan Medan Selayang sekitar 7,78 km² atau sekitar 2,93 persen dari total luas wilayah Kota Medan.

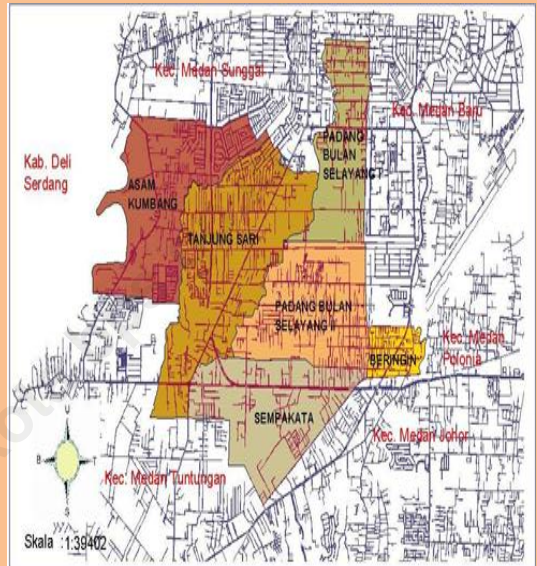
Kecamatan Medan Selayang merupakan Kecamatan di Kota Medan yang mempunyai luas wilayah sekitar 7,78 km² dengan ketinggian wilayah 30 meter di atas permukaan laut.

Secara geografis, di sebelah Utara Kecamatan Medan Selayang berbatasan langsung dengan Kecamatan Medan Sunggal, sebelah selatan berbatasan dengan Kecamatan Medan Tuntungan, sebelah Timur berbatasan dengan Kecamatan Medan Polonia, sedangkan di sebelah Barat berbatasan dengan Kecamatan Medan Baru.

Kelurahan PB Selayang II merupakan kelurahan terluas di Kecamatan Medan Selayang yaitu sekitar 7,00 km² atau sebesar 29,42 persen dari total luas Kecamatan Medan Selayang, sedangkan kelurahan dengan wilayah terkecil yaitu Kelurahan Beringin dengan luas wilayah hanya 0,79 km² atau sebesar 3,32 persen dari luas wilayah Kecamatan Medan Selayang secara total.

Ditinjau dari jarak antara kantor kelurahan dan kantor kecamatan, kantor Kelurahan PB Selayang I memiliki jarak terjauh dari kantor Kecamatan Medan Selayang yaitu sekitar 6 km sedangkan yang terdekat yaitu kantor Kelurahan PB Selayang I yaitu sekitar 1 km.

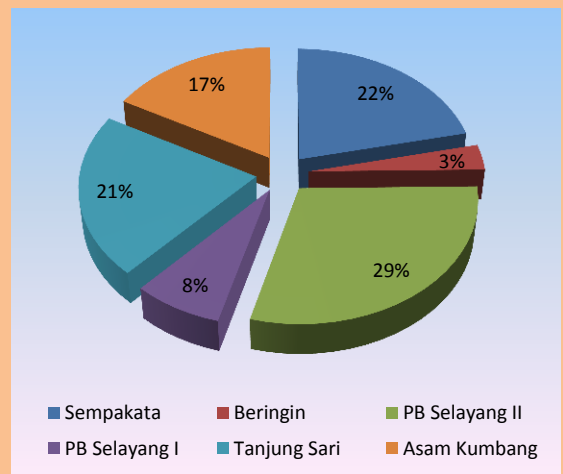
Peta Kecamatan Medan Selayang



***** Tahukah Anda**

Jarak kantor Kecamatan Medan Selayang ke kantor Walikota Medan yaitu sekitar 7km.

Luas Wilayah Kecamatan Medan Selayang Dirinci Menurut Kelurahan (%)



2

PEMERINTAHAN

Wilayah Administrasi Kecamatan Medan Selayang terdiri dari 6 kelurahan dan 63 lingkungan

Jumlah Wilayah Administrasi di Kecamatan Medan Selayang

Wilayah Administrasi	2010
Kelurahan	6
Lingkungan	63

Sumber: Kec. Medan Selayang Dalam Angka

*** *Tahukah Anda*

Terdapat 144 orang Linmas di Kecamatan Medan Selayang pada tahun 2010.

Jumlah PNS dilingkungan Kecamatan Medan Selayang

GOLONGAN/ RUANG	2010
Golongan I	1
Golongan II	20
Golongan III	80
Golongan IV	7
Jumlah	108

Sumber: Kec. Medan Selayang Dalam Angka

Kecamatan Medan Selayang dipimpin oleh seorang Camat, saat ini terdiri dari 6 kelurahan yang terbagi atas 63 lingkungan.

Tahun 2010, Kecamatan Medan Selayang memiliki total 108 pegawai negeri sipil yang sebagian besar dialokasikan di kantor-kantor kelurahan yakni sebanyak 29 pegawai.

Bila dirinci menurut golongan, pada tahun 2010 dari 37 pegawai negeri sipil di kantor-kantor kelurahan se Kecamatan Medan Selayang, ternyata sebagian besar pegawai negeri sudah bergolongan III yaitu sebanyak 24 pegawai.

Jumlah pegawai negeri sipil terbanyak berada di Kelurahan Sempakata yaitu sebanyak 7 orang, sedangkan kelurahan yang mempunyai pegawai negeri sipil paling sedikit yaitu Kelurahan Beringin yaitu hanya sebanyak 3 orang.

Semua kelurahan di Kecamatan Medan Selayang Pertahanan Sipil berupa Wanra sebanyak 72 orang, Kamra sebanyak 30 orang dan Linmas sebanyak 42 orang yang tersebar di semua Kelurahan. Pertahanan Sipil terbanyak ada di Kelurahan PB Selayang II sebesar 42 orang.



PENDUDUK

Jumlah penduduk Kecamatan Medan Selayang tahun 2010 sebanyak 98.317 jiwa terdiri dari 48.293 jiwa penduduk laki-laki dan 50.024 jiwa penduduk perempuan

3

Pada tahun 2010 jumlah penduduk Kecamatan Medan Selayang sebanyak 98.317 jiwa penduduk dimana penduduk terbanyak berada di Kelurahan Tanjung Sari yaitu sebanyak 32.390 jiwa, sedangkan jumlah penduduk yang paling sedikit terdapat di Kelurahan Beringin yaitu sebanyak 8.347 jiwa.

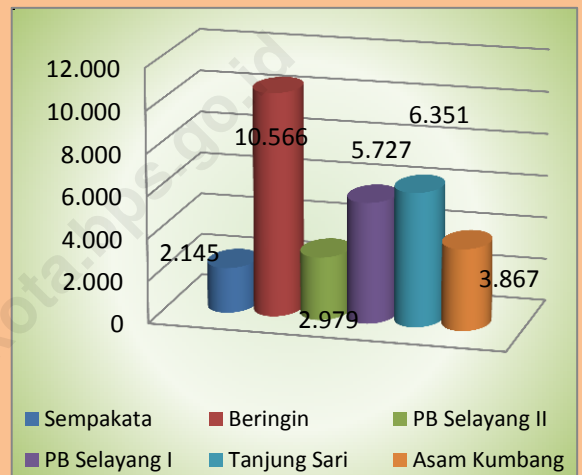
Bila dibandingkan antara jumlah penduduk serta luas wilayahnya, maka Kelurahan Beringin merupakan kelurahan terpadat yaitu 10.566 jiwa tiap km², lebih padat bila dibandingkan dengan tahun sebelumnya

Jumlah Penduduk Kecamatan Medan Selayang pada tahun 2010 sebanyak 98.317 jiwa penduduk terdiri dari 48.293 jiwa penduduk laki-laki dan 50.024 jiwa perempuan.

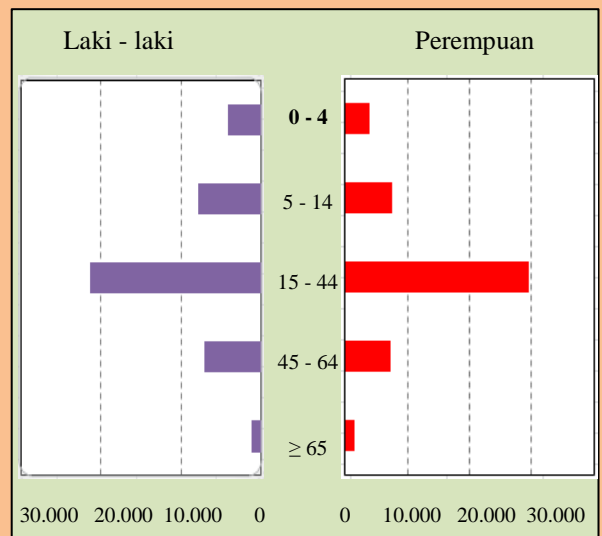
Berdasarkan kelompok umur, pada tahun 2010 distribusi penduduk Kecamatan Medan Selayang relatif lebih banyak pada usia produktif.

Tercatat sebanyak 159 penduduk yang lahir sepanjang tahun 2010 di Kecamatan Medan Selayang, sedangkan hanya 83 orang yang meninggal.

Kepadatan Penduduk Kecamatan Medan Selayang Tahun 2010 (jiwa/km²)



Sumber: Kecamatan Medan Selayang Dalam Angka 2011
Piramida Penduduk Kecamatan Medan Selayang Tahun 2010

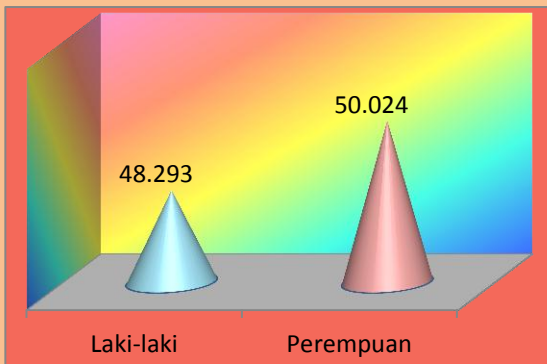


3

PENDUDUK

Kepadatan penduduk Kecamatan Medan Selayang sebesar 31.636 jiwa/km², sedangkan jumlah rumah tangga pada tahun 2010 tercatat sebanyak 26.044 rumah tangga.

Jumlah Penduduk Kecamatan Medan Selayang Tahun 2010 (jiwa)



Sumber: Kec. Medan Selayang Dalam Angka 2011

Banyaknya Mutasi dan Mutandis di Kecamatan Medan Selayang Menurut Kelurahan Tahun 2010 (jiwa)

Kelurahan	Lahir	Mati	Datang	Pindah
(1)	(2)	(3)	(4)	(5)
Sempakata	17	16	200	19
Beringin	21	11	114	31
PB Selayang II	50	9	214	21
PB Selayang I	9	15	210	36
Tanjung Sari	5	5	315	19
Asam Kumbang	57	27	297	78
MEDAN SELAYANG	159	83	1.350	204

Sumber: Kec. Medan Selayang Dalam Angka 2011

Dari sisi mobiltas penduduk, di Kecamatan Medan Selayang ini cukup ramai yakni selama tahun 2010 tercatat hanya 1.350 orang datang dan 204 orang pindah dari kecamatan ini.

Jumlah Rumah Tangga pada tahun 2010 tercatat sebanyak 26.044 rumah tangga dimana rumah tangga terbanyak berada pada Kelurahan Tanjung Sari yaitu sebanyak 9.144 rumah tangga, sedangkan yang paling sedikit terdapat pada Kelurahan Kedai Durian yaitu hanya sebanyak 2.180 rumah tangga.

Banyaknya penduduk keturunan Cina pada tahun 2010 di Kecamatan Medan Selayang sebesar 1.547 jiwa dimana 751 jiwa adalah penduduk laki-laki, sedangkan sisanya sebanyak 772 jiwa merupakan penduduk perempuan.

Banyaknya penduduk usia 7-12 tahun yang berstatus sekolah sebanyak 100,00 persen, yang berarti semua anak usia 7 – 12 tahun duduk di bangku sekolah pada tahun 2010

*** *Tahukah Anda*

Sex ratio Kecamatan Medan Selayang sebesar 97,32 tahun 2010 yang berarti pada setiap 100 orang penduduk perempuan terdapat 97 orang penduduk laki-laki.



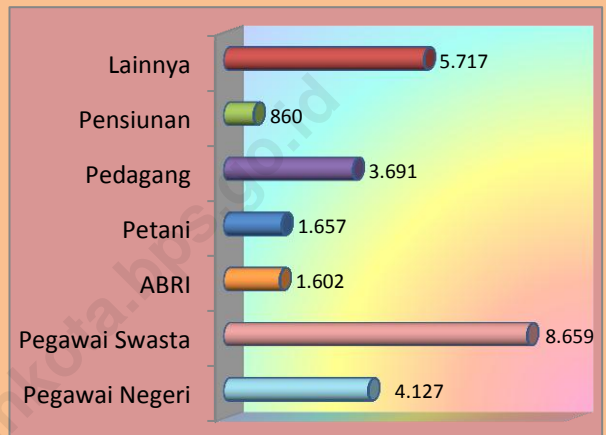
Dari total jumlah penduduk Kecamatan Medan Selayang pada tahun 2010, tercatat sebanyak 26.313 orang yang bekerja.

Sebanyak 4.127 orang atau 15,68 persen bekerja sebagai pegawai negeri, sebanyak 8.695 orang atau 32,90 persen bekerja sebagai pegawai swasta, sebanyak 1.602 orang atau 6,09 persen bekerja sebagai ABRI, sebanyak 1.657 orang atau 6,30 persen bekerja sebagai petani, sebanyak 3.691 orang atau 14,03 persen bekerja sebagai pedagang, sebanyak 860 orang atau 3,26 persen berstatus sebagai pensiunan dan sebanyak 5.717 orang atau 21,73 persen bekerja pada kegiatan lainnya.

***** Tahukah Anda**

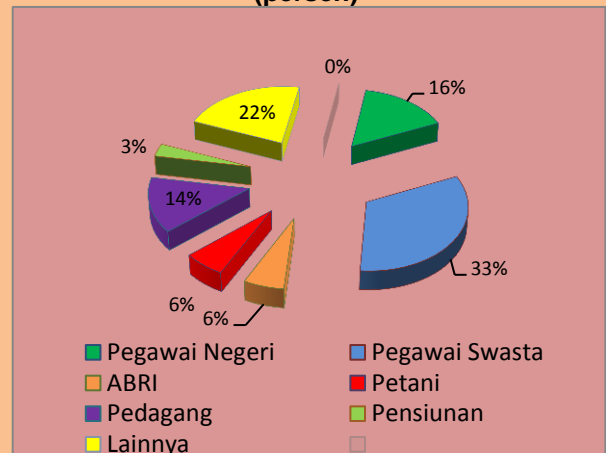
Persentase terbesar penduduk yang bekerja di Kecamatan Medan Selayang pada tahun 2010 adalah bekerja sebagai pegawai swasta yaitu sebesar 47,67 persen.

Komposisi Mata Pencaharian Penduduk Kecamatan Medan Selayang Tahun 2010 (jiwa)



Sumber: Kec. Medan Selayang Dalam Angka 2011

Komposisi Mata Pencaharian Penduduk Kecamatan Medan Selayang Tahun 2010 (persen)



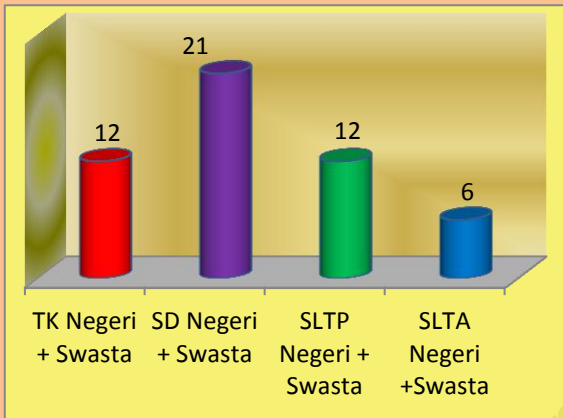
Sumber: Kec. Medan Selayang Dalam Angka 2011

5

PENDIDIKAN

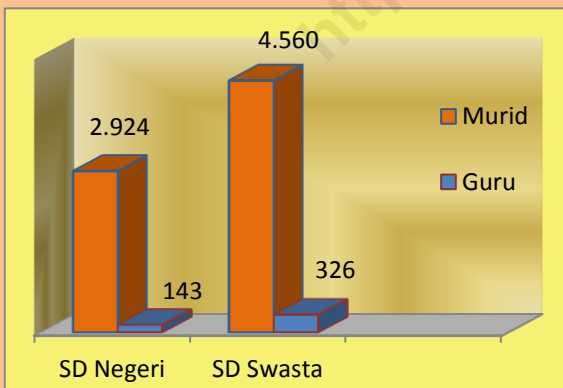
Terdapat 73 sekolah pada tahun 2010 di Kecamatan Medan Selayang yang terdiri dari 12 TK, 21 SD, 12 SLTP dan 6 SLTA.

Jumlah Sekolah di Kecamatan Medan Selayang Tahun 2010



Sumber: Kec. Medan Selayang Dalam Angka 2011

Jumlah Guru dan Murid SD Negeri dan SD Swasta di Kecamatan Medan Selayang Tahun 2010



Sumber: Kec. Medan Selayang Dalam Angka 2011

Pada tahun 2010 tercatat ada sejumlah fasilitas pendidikan di Kecamatan Medan Selayang yaitu sebanyak 12 TK Swasta, 6 SD Negeri dan 15 SD Swasta, 1 SLTP Negeri dan 11 SLTP Swasta, 5 SLTA Swasta dan 1 SMK Swasta.

Selain itu tercatat sebanyak 2.924 siswa bersekolah di SD Negeri, 4.560 siswa bersekolah di SD Swasta, pada tahun 2010 di Kecamatan Medan Selayang.

Jumlah guru yang mengajar di SD negeri di Kecamatan Medan Selayang Tahun 2010 sebanyak 143 orang, serta sebanyak 326 orang guru mengajar di SD Swasta.

*** *Tahukah Anda*

Pada tahun 2010 rasio guru SD terhadap Murid SD hanya sebesar 0,06 di Kecamatan Medan Selayang.

Kecamatan Medan Selayang mengadakan pelayanan kesehatan dasar tanpa bayar di tingkat Puskesmas dan adanya jaminan kesehatan masyarakat seperti Kartu Sehat dan Jankesmas untuk masyarakat

Fasilitas kesehatan yang ada di Kecamatan Medan Selayang dapat dikatakan sudah cukup banyak namun belum merata tersebar di tiap kelurahannya. Tercatat bahwa pada tahun 2010 di Kecamatan Medan selayang hanya terdapat 3 rumah sakit yang terletak di Kelurahan PB Selayang II dan Tanjung Sari.

Dari sisi tenaga medis yang terdapat di Kecamatan Medan Selayang belum tersebar di masing-masing kelurahan dimana pendistribusiannya disesuaikan dengan kebutuhan masing-masing kelurahan.

Penduduk Kecamatan Medan Selayang tergolong sudah lebih banyak yang berpartisipasi dalam penekanan jumlah penduduk bila dibandingkan dengan tahun sebelumnya. Terlihat dari sejumlah wanita usia subur, lebih dari setengahnya sudah menggunakan alat kontrasepsi.

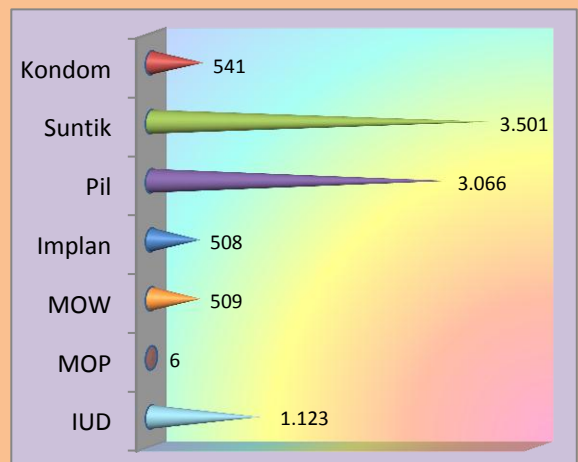
Pada tahun 2010 ada 7 alat kontrasepsi yang digunakan pasangan usia subur di Kecamatan Medan Selayang yaitu alat kontrasepsi pil 3.066, suntik sebanyak 3.501 orang, IUD 1.123, Implan 508, Kondom 541, MOW 509, serta hanya sebanyak 6 pasangan usia subur yang menggunakan alat kontrasepsi MOP.

Statistik Kesehatan Kecamatan Medan Selayang Tahun 2010

Jenis Fasilitas Kesehatan	Jumlah
Rumah Sakit	3
Puskesmas	1
BPU	11
BKIA	13
Posyandu	40
Dokter	42
Bidan	37

Sumber: Kec. Medan Selayang Dalam Angka 2011

Jumlah Alat Kontrasepsi Yang Dipakai Menurut Jenis Alat Kontrasepsi Tahun 2010



Sumber: Kec. Medan Selayang Dalam Angka 2011

6

KESEHATAN

Posyandu telah tersebar di semua Kelurahan.



Jumlah Fasilitas Kesehatan dan Tenaga Medis di Kecamatan Medan Selayang Tahun 2010

Kelurahan	Rmh sakit	Pus kes mas	BPU	BKIA
Sempakata	0	0	0	0
Beringin	0	0	1	1
PB Selayang II	2	1	3	3
PB Selayang I	0	0	1	1
Tanjung Sari	1	0	5	6
Asam Kumbang	0	0	1	1

Sumber: Kec. Medan Selayang Dalam Angka 2011

Jumlah Fasilitas Kesehatan dan Tenaga Medis di Kecamatan Medan Selayang Tahun 2010

Kelurahan	Pos yandu	Dokter	Bidan
Sempakata	4	6	4
Beringin	5	5	4
PB Selayang II	8	17	5
PB Selayang I	7	5	3
Tanjung Sari	9	4	18
Asam Kumbang	7	5	3

Sumber: Kec. Medan Selayang Dalam Angka 2011

Fasilitas Kesehatan di Kecamatan Medan Selayang belum tersebar keseluruhan Kelurahan. Ada sebanyak 2 Rumah Sakit terdapat di Kelurahan PB Selayang II dan 1 Rumah Sakit terdapat di Kelurahan Tanjung Sari. Di setiap kelurahan terdapat fasilitas kesehatan posyandu.

Ketersediaan tenaga kesehatan dan fasilitas kesehatan di Kecamatan Medan Selayang pada tahun 2010 tercatat terdapat 3 rumah sakit, 1 puskesmas, 11 BPU, 13 BKIA serta sebanyak 40 posyandu. Hanya di kelurahan PB Selayang II terdapat puskesmas sebanyak 1 puskesmas.

Adapun tenaga medis yang terdapat di Kecamatan Medan Selayang sebanyak 42 orang dokter dan 37 orang bidan yang siap melayani penduduk di Kecamatan Medan Selayang.

Tenaga medis pun telah tersebar di semua kelurahan, tenaga medis terbanyak terdapat di Kelurahan PB Selayang II sebanyak 17 orang dokter dan 5 orang bidan,



7

Pada tahun 2010 di Kecamatan Medan Selayang ada sekitar 28.601 pelanggan yang menggunakan Listrik Negara. Angka ini terdiri dari pelanggan rumah tangga sebesar 23.943 serta tidak ada satu pun pelanggan yang bukan rumah tangga.

Jumlah pelanggan listrik terbanyak terdapat di Kelurahan Tanjung Sari sebanyak 8.179 serta jumlah pelanggan paling sedikit terdapat di Kelurahan Beringin yakni sebanyak 1.927 pelanggan.

Pada tahun 2010 di Kecamatan Medan Selayang ada sekitar 21.029 pelanggan air minum (PAM). Angka ini hanya terdiri dari pelanggan rumah tangga saja sebesar 21.029 serta tidak terdapat pelanggan yang merupakan non rumah tangga.

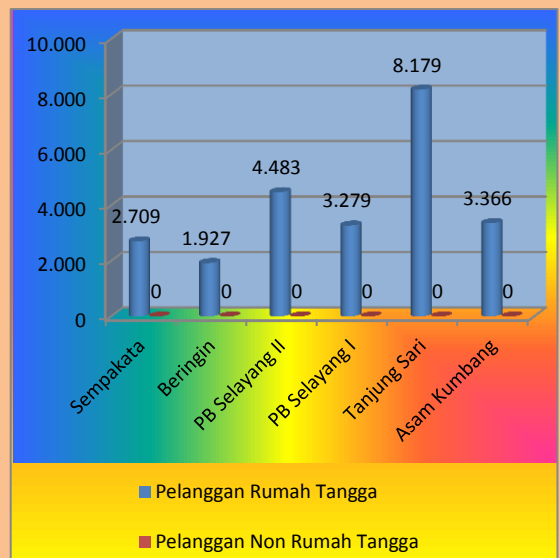
***** Tahukah Anda**
Seluruh rumah tangga di Kecamatan Medan Selayang telah memiliki akses listrik PLN pada tahun 2010

Jumlah Pelanggan Listrik Negara di Kecamatan Medan Selayang

Kelurahan	Pelanggan Rumah Tangga	Pelanggan Non Rumah Tangga
Sempakata	2.709	0
Beringin	1.927	0
PB Selayang II	4.483	0
PB Selayang I	3.279	0
Tanjung Sari	8.179	0
Asam Kumbang	3.366	0

Sumber: Kec. Medan Selayang Dalam Angka 2011

Jumlah Pelanggan Air Minum (PAM) di Kecamatan Medan Selayang





Statistik Restoran di Kecamatan Medan Selayang tahun 2010

Kelurahan	Restoran Rumah makan	Warung Makan
Sempakata	31	36
Beringin	17	30
PB Selayang II	21	52
PB Selayang I	19	19
Tanjung Sari	40	15
Asam Kumbang	18	30
Jumlah	146	182

Sumber: Kec. Medan Selayang Dalam Angka 2011

Kelurahan	Hotel/Losmen	Bioskop	Night Club	Bilyard
Sempakata	1	0	3	4
Beringin	0	0	0	2
PB Selayang II	1	0	1	2
PB Selayang I	0	0	3	3
Tanjung Sari	0	0	1	3
Asam Kumbang	1	0	0	0
Jumlah	3	0	8	14

Sumber: Kec. Medan Selayang Dalam Angka 2011

Di Kecamatan Medan Selayang tidak bioskop. Sarana hiburan yang ada di Kecamatan Medan Selayang berupa Night Club/Karaoke sebanyak 8 buah, tempat bermain bilyard sebanyak 14 buah, restoran ataupun rumah makan di Kecamatan ini sekitar 146 buah, serta terdapat 146 warung makan. Tercatat 3 hotel di Kecamatan Medan Selayang ini antara lain 1 di Kelurahan Sempakata, 1 hotel di Kelurahan PB Selayang II serta 1 hotel di Kelurahan Asam Kumbang.

Adapun terdapat sarana tempat permainan video game/play station yang ada di Kecamatan Medan Selayang sebanyak 42 buah serta terdapat 3 tempat penyewaan Kaset Video/VCD/DVD.

***** Tahukah Anda**

Pada tahun 2010 di Kecamatan Medan Selayang tidak Bioskop

Ketersediaan fasilitas keuangan untuk menunjang kegiatan ekonomi di Kecamatan Medan Selayang belum merata di setiap kelurahan. Hanya terdapat 10 Bank, 1 perusahaan leasing serta terdapat 9 koperasi.

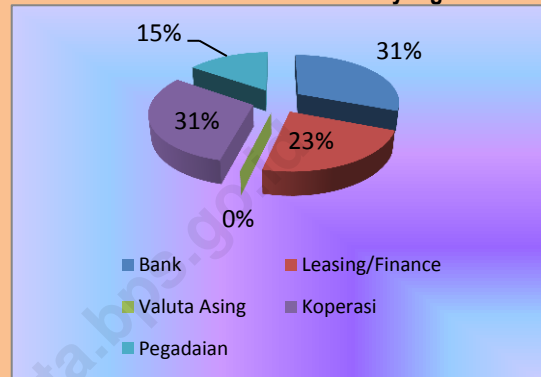
Bank di Kecamatan Medan Selayang terdapat di Kelurahan Kwala Bekala sebanyak 4 buah, Titi Kuning 4 buah serta masing – masing 1 buah Bank di Kelurahan Gedung Selayang dan Pangkalan Mansyur.

Adapun Perusahaan Leasing hanya terdapat 1 buah yang terletak di Kelurahan Tuti Kuning. Untuk lembaga keuangan berupa koperasi hanya terdapat di Kelurahan Kwala Bekala sebanyak 8 serta di Titi Kuning sebanyak 1 perusahaan.

*** Tahukah Anda

Pada tahun 2010 di Kecamatan Medan Selayang tidak terdapat satupun lembaga keuangan berupa valuta asing dan pegadaian

Statistik Fasilitas Keuangan di Kecamatan Medan Selayang



Banyaknya Lembaga Keuangan di Kecamatan Medan Selayang Tahun 2010

Kelurahan	Bank	Leasing	Valuta Asing
Sempakata	1	3	0
Beringin	0	0	0
PB Selayang II	0	0	0
PB Selayang I	0	0	0
Tanjung Sari	1	0	0
Asam Kumbang	0	0	0

Kelurahan	Kope rasi	Pega daian	Jumlah
Sempakata	0	0	0
Beringin	1	0	1
PB Selayang II	1	0	1
PB Selayang I	2	0	2
Tanjung Sari	0	1	1
Asam Kumbang	0	1	1

Sumber: Kec. Medan Selayang Dalam Angka

<http://medankota.bps.go.id>

LAMPIRAN TABEL

**Tabel 1. Luas Wilayah Dirinci per Kelurahan
di Kecamatan Medan Selayang
Tahun 2010**

Kelurahan	Luas (Km ²)	Persentase terhadap Luas Kecamatan
(1)	(2)	(3)
1. Sempakata	5,10	21,44
2. Beringin	0,79	3,32
3. PB Selayang II	7,0	29,42
4. PB Selayang I	1,80	7,57
5. Tanjung Sari	5,10	21,44
6. Asam Kumbang	4,00	16,81
Medan Selayang	23,79	100

**Tabel 2. Jarak Kantor Lurah ke Kantor Camat
di Kecamatan Medan Selayang
Tahun 2010**

Kelurahan	Jarak ke Kantor Camat (Km)
(1)	(2)
1. Sempakata	3
2. Beringin	2
3. PB Selayang II	1
4. PB Selayang I	6
5. Tanjung Sari	3
6. Asam Kumbang	5
Rata-rata	20

**Tabel 3. Banyaknya Lingkungan, RW, RT, dan Blok Sensus
Dirinci Menurut Kelurahan di Kecamatan Medan Selayang
Tahun 2010**

Kelurahan	Jumlah			
	Lingkungan	RW	RT	Blok Sensus
(1)	(2)	(3)	(4)	(5)
1. Sempakata	6	0	0	27
2. Beringin	6	0	0	18
3. PB Selayang II	17	0	0	57
4. PB Selayang I	10	0	0	24
5. Tanjung Sari	14	0	0	81
6. Asam Kumbang	10	0	0	34
Medan Selayang	63	0	0	241

**Tabel 4. Banyaknya Pegawai Negeri Menurut Golongan
Dirinci Menurut Kelurahan di Kecamatan Medan Selayang
Tahun 2010 (Jiwa)**

Kelurahan	Golongan					Jumlah
	I	II	III	IV	Lainn ya	
(1)	(2)	(3)	(4)	(5)	(6)	(7)
1. Sempakata	0	1	6	0	0	7
2. Beringin	0	0	3	0	0	3
3. PB Selayang II	0	1	3	0	0	4
4. PB Selayang I	0	3	2	0	0	5
5. Tanjung Sari	0	0	5	0	0	5
6. Asam Kumbang	0	0	5	0	0	5
Medan Selayang	0	5	24	0	0	29

**Tabel 5. Banyaknya Pertahanan Sipil Menurut Kelurahan
di Kecamatan Medan Selayang
Tahun 2010**

Kelurahan	Pertahanan Sipil			Jumlah
	Wanra	Kamra	Linmas	
(1)	(2)	(3)	(4)	(5)
1. Sempakata	8	5	5	18
2. Beringin	8	5	5	18
3. PB Selayang II	20	5	17	42
4. PB Selayang I	8	5	5	18
5. Tanjung Sari	20	5	5	30
6. Asam Kumbang	8	5	5	18
Medan Selayang	72	30	42	144

**Tabel 6. Jumlah Penduduk, Luas Kelurahan Kepadatan Penduduk
Dirinci Menurut Kelurahan di Kecamatan Medan Selayang
Tahun 2010**

Kelurahan	Jumlah Penduduk (Jiwa)	Luas Wilayah (Km ²)	Kepadatan Penduduk Per Km ²
(1)	(2)	(3)	(4)
1. Sempakata	10.947	5,10	2.146
2. Beringin	8.347	0,79	10.566
3. PB Selayang II	20.855	7,0	2.979
4. PB Selayang I	10.308	1,80	5.727
5. Tanjung Sari	32.390	5,10	6.351
6. Asam Kumbang	15.470	4,00	3.867
Medan Selayang	98.317	23,79	31.636

Tabel 7. Banyaknya Rumah Tangga, Penduduk dan Rata-rata Anggota Rumah Tangga Dirinci Menurut Kelurahan di Kecamatan Medan Selayang Tahun 2010

Kelurahan	Banyaknya		Rata-rata anggota Rumah Tangga
	Rumah Tangga	Penduduk (Jiwa)	
(1)	(2)	(3)	(4)
1. Sempakata	2.882	10.947	4
2. Beringin	2.180	8.347	4
3. PB Selayang II	4.965	20.855	4
4. PB Selayang I	3.231	10.308	3
5. Tanjung Sari	9.144	32.390	4
6. Asam Kumbang	3.642	15.470	4
Medan Selayang	26.044	98.317	4

**Tabel 8. Jumlah Penduduk Menurut Jenis Kelamin Dirinci
Menurut Kelurahan di Kecamatan Medan Selayang
Tahun 2010**

Kelurahan	Jenis Kelamin		Jumlah (Jiwa)
	Laki-laki (Jiwa)	Perempuan (Jiwa)	
(1)	(2)	(3)	(4)
1. Sempakata	5.154	5.793	10.947
2. Beringin	3.880	4.467	8.347
3. PB Selayang II	10.340	10.515	20.855
4. PB Selayang I	5.069	5.239	10.308
5. Tanjung Sari	16.094	16.296	32.390
6. Asam Kumbang	7.756	7.714	15.470
Medan Selayang	48.293	50.024	98.317

**Tabel 9. Jumlah Penduduk Menurut Kelompok Umur dan Jenis Kelamin
di Kecamatan Medan Selayang
Tahun 2010**

Kelompok Umur	Jenis Kelamin		Jumlah (Jiwa)
	Laki-laki (Jiwa)	Perempuan (Jiwa)	
(1)	(2)	(3)	(4)
0 – 4	4.203	3.961	8.164
5 – 14	7.879	7.626	15.505
15 – 44	21.370	29.631	57.501
46 – 64	7.085	7.255	14.340
>= 65	1.256	1.551	2.807
Medan Selayang	41.793	50.024	98.317

**Tabel 10. Banyaknya Rumah Sakit, Puskesmas, BPU dan BKIA
Dirinci Menurut Kelurahan di Kecamatan Medan Selayang
Tahun 2010**

Kelurahan	Rumah Sakit	Puskes mas	BPU	BKIA
(1)	(2)	(3)	(4)	(5)
1. Sempakata	0	0	0	0
2. Beringin	0	0	1	1
3. PB Selayang II	2	1	3	3
4. PB Selayang I	0	0	1	1
5. Tanjung Sari	1	0	5	6
6. Asam Kumbang	0	0	1	1
Medan Selayang	3	1	11	13

**Tabel 11. Jumlah Posyandu, Dokter dan Bidan Yang Melayani KB
Dirinci Menurut Kelurahan di Kecamatan Medan Selayang
Tahun 2010**

Kelurahan	Posyandu	Dokter (Jiwa)	Bidan (Jiwa)
(1)	(2)	(3)	(4)
1. Sempakata	4	6	4
2. Beringin	5	5	4
3. PB Selayang II	8	17	5
4. PB Selayang I	7	5	3
5. Tanjung Sari	9	4	18
6. Asam Kumbang	7	5	3
Medan Selayang	40	42	37

DATA

Mencerdaskan Bangsa

<http://medankota.bps.go.id>



BADAN PUSAT STATISTIK

KOTA MEDAN

Jalan Budi Pembangunan III No.61 Medan 20116

Telp.(061) 6619936 – Fax (061) 6628217

Email :bps1275@bps.go.id

Homepage :<http://medankota.bps.go.id>